

- o Peraturan Menteri Kelautan dan Perikanan Republik Indonesia Nomor 17/Permen-Kp/2013 Tentang Perizinan Reklamasi di Wilayah Pesisir dan Pulau-Pulau Kecil;
- o Keputusan Menteri Kelautan dan Perikanan Nomor 35/KEPMEN-KP/2013 tentang Penetapan Kawasan Minapolitan;
- o Peraturan Menteri Kelautan dan Perikanan Nomor 34 tahun 2014 tentang Perencanaan Pengelolaan Wilayah Pesisir dan Pulau-Pulau Kecil;
- o Peraturan Menteri Perhubungan No.PM 68 Tahun 2011 tentang Alur Pelayaran di Laut.
- o Peraturan Menteri Dalam Negeri No.78 Tahun 2012 tentang Pedoman Penegasan Batas Daerah;
- o Peraturan Daerah Provinsi Kalimantan Tengah Nomor 4 Tahun 2010 tentang Rencana Pembangunan Jangka Panjang Daerah Provinsi Kalimantan Tengah Tahun 2005 – 2025;
- o Peraturan Gubernur Kalimantan Tengah Nomor 36 Tahun 2013 Tentang Rencana Strategis Wilayah Pesisir Dan Pulau-Pulau Kecil Tahun 2012 – 2032.

1.2. Profil Wilayah

1.2.1. Kondisi Geografis dan Administratif

Provinsi Kalimantan Tengah terbagi menjadi 14 Kabupaten/Kota dengan batas-batas wilayah geografis sebagai berikut:

Sebelah Utara	: Provinsi Kalimantan Timur dan Kalimantan Barat
Sebelah Timur	: Provinsi Kalimantan Selatan dan Kalimantan timur
Sebelah Selatan	: Laut Jawa
Sebelah Barat	: Provinsi Kalimantan Barat

Provinsi Kalimantan Tengah terletak antara 0°45' Lintang Utara hingga 3°30' Lintang Selatan dan 110°-116° Bujur Timur. Luas wilayah Provinsi Kalimantan Tengah adalah 153.564 Km² Untuk wilayah daratan, sedangkan untuk luas wilayah perairan dengan cakupan kewenangan sejauh 12 Mil Laut

Provinsi Kalimantan Tengah memiliki luas wilayah perairan seluas 12.536,1 km² yang terdiri dari luas wilayah pesisir sebesar 100.403 km² atau sebesar 65,27% dari total wilayah Kalimantan Tengah. Wilayah pesisir ini terdiri dari 4.863 km² luas wilayah darat dan 95.540 km² luas lautan. Panjang pantai wilayah pesisir ini mencapai 750 km. Provinsi Kalimantan Tengah merupakan provinsi terluas kedua di Indonesia setelah Provinsi Papua.

Berdasarkan Undang-Undang Nomor 5 Tahun 2002 tentang Pembentukan Kabupaten Katingan, Kabupaten Seruyan, Kabupaten Sukamara, Kabupaten Lamandau, Kabupaten Gunung Mas, Kabupaten Pulang Pisau, Kabupaten Murung Raya, dan Kabupaten Barito Timur di Provinsi Kalimantan Tengah, jumlah kabupaten di Provinsi Kalimantan Tengah bertambah dari 5 kabupaten dan 1 kota menjadi 13 kabupaten dan 1 kota. Secara rinci luas provinsi Kalimantan Tengah berdasarkan kabupaten/Kota disajikan pada Tabel 1.1. berikut ini:

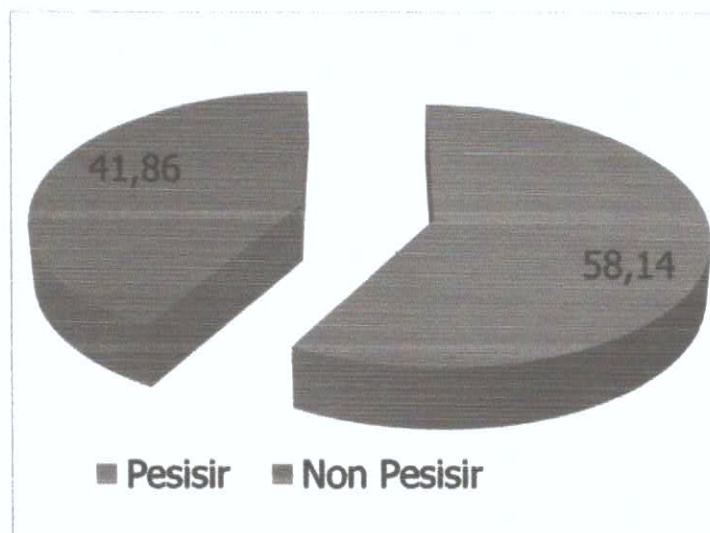
**Tabel 1. 1 Luas Wilayah menurut Kabupaten/Kota
Provinsi Kalimantan Tengah**

No.	Kabupaten /Kota	Ibukota/Kota	Luas Wilayah (Km ² .)	% Terhadap Luas Kal-Teng
1.	Kotawaringin Barat	Pangkalan Bun	10.759	7,01
2.	Kotawaringin Timur	Sampit	16.496	10,74
3.	Kapuas	Kuala Kapuas	14.999	9,77
4.	Barito Selatan	Buntok	8.830	5,75
5.	Barito Utara	Muara Teweh	8.300	5,40
6.	Sukamara	Sukamara	3.827	2,49
7.	Lamandau	Nanga Bulik	6.414	4,18
8.	Seruyan	Kuala Pembuang	16.404	10,68
9.	Katingan	Kasongan	17.800	11,59
10.	Pulang Pisau	Pulang Pisau	8.997	5,86
11.	Gunung Mas	Kuala Kurun	10.804	7,04
12.	Barito Timur	Tamiang Layang	3.834	2,50
13.	Murung Raya	Puruk Cahu	23.700	15,43
14.	Palangka Raya	Palangka Raya	2.400	1,56
Kalimantan Tengah		Palangka Raya	153.564	100,00

Sumber: Kalimantan Tengah dalam Angka 2013

Berdasarkan pembagian wilayah perencanaan RSWP-3-K yakni wilayah pesisir dan non-pesisir, maka luas daratan kabupaten pesisir dominan lebih luas yakni 89.282km² atau 58,14 % berbanding kabupaten non-pesisir hanya 64.282 km²atau 41,86%. Wilayah kabupaten pesisir terluas adalah Kabupaten Katingan sebesar 11,59%, kemudian Kabupaten Kotawaringin Timur 10,74%, sedangkan terkecil adalah Kabupaten Sukamara hanya 2,49% dari luas total wilayah daratan Provinsi Kalimantan Tengah. Pada Gambar 1.1. berikut menunjukkan grafik

luasan wilayah pesisir dan non pesisir Provinsi Kalimantan Tengah dan Tabel 2 nama desa, kecamatan di kabupaten pesisir Provinsi Kalimantan Tengah.



Gambar 1. 1 Perbandingan Luas Wilayah Kabupaten Pesisir dan Non Pesisir Provinsi Kalimantan Tengah

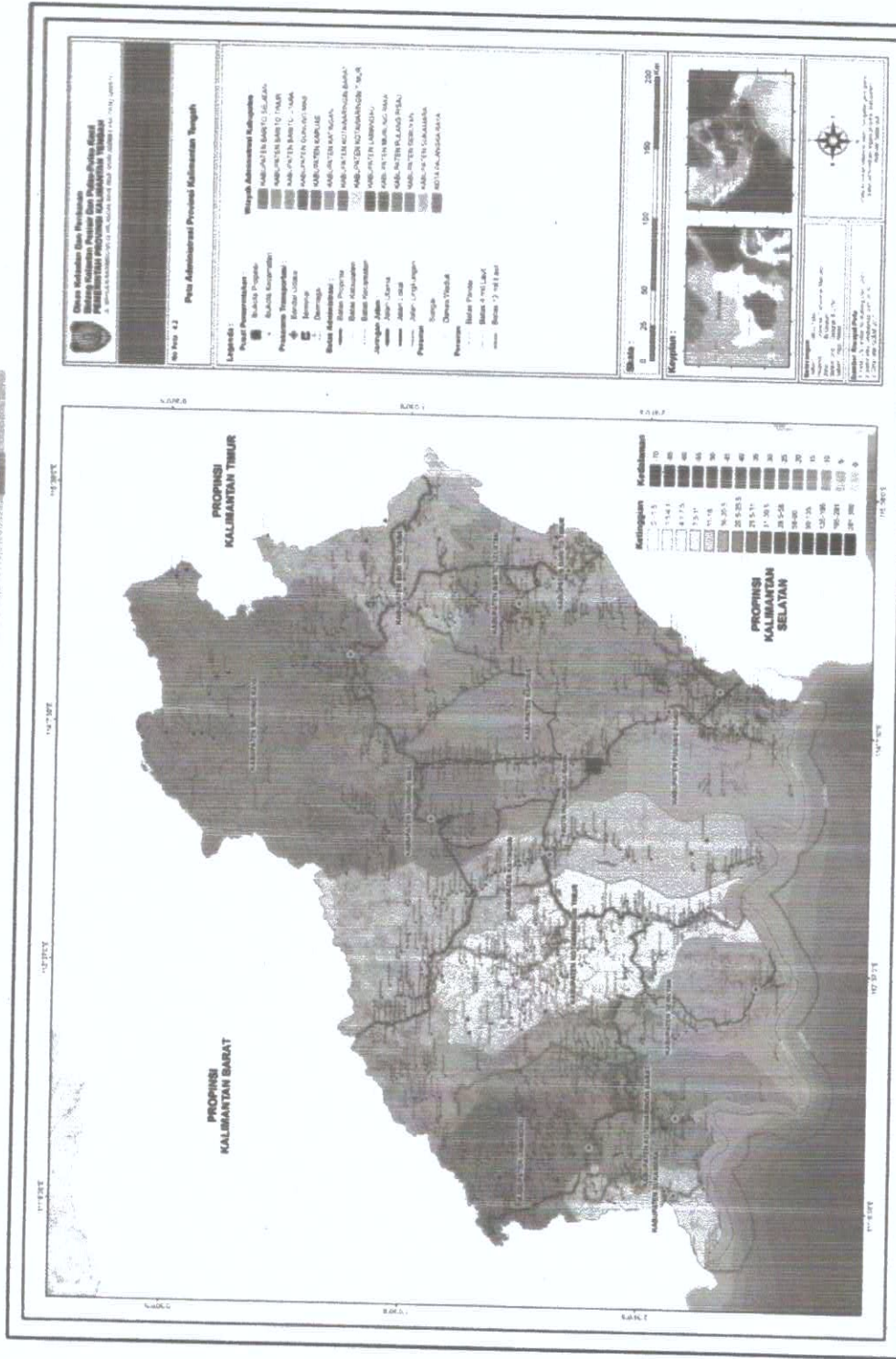
Tabel 1.2. Jumlah Desa di Kecamatan Pesisir Provinsi Kalimantan Tengah

No	Kabupaten	Kecamatan Pesisir	Ibu Kota Kecamatan	Nama Desa
1	Sukamara	Jelai	Kuala Jelai	1. Kuala Jelai 2. Pulau Nibung, 3. Sungai Baru 4. Sungai Bundung 5. Sungai Raja
		Pantai Lunci	Sungai Cabang Barat	1. Sungai Cabang Barat 2. Sungai Damar 3. Sungai Tabuk 4. Sungai Pasir
2	Kotawaringin Barat	Arut Selatan	Pangkalanbun	1. Tanjung Putri 2. Kumpai Batu bawah 3. Kumpai Batu Atas 4. Pasir Panjang 5. Mendawai 6. Mendawai Seberang 7. Raja 8. Sidorejo 9. Madurejo 10. Baru 11. Raja Seberang 12. Rangda 13. Kenambui 14. Runtu 15. Umpang 16. Natal Raya 17. Medang Sari 18. Natal Baru 19. Tanjung Terantang 20. Sulung

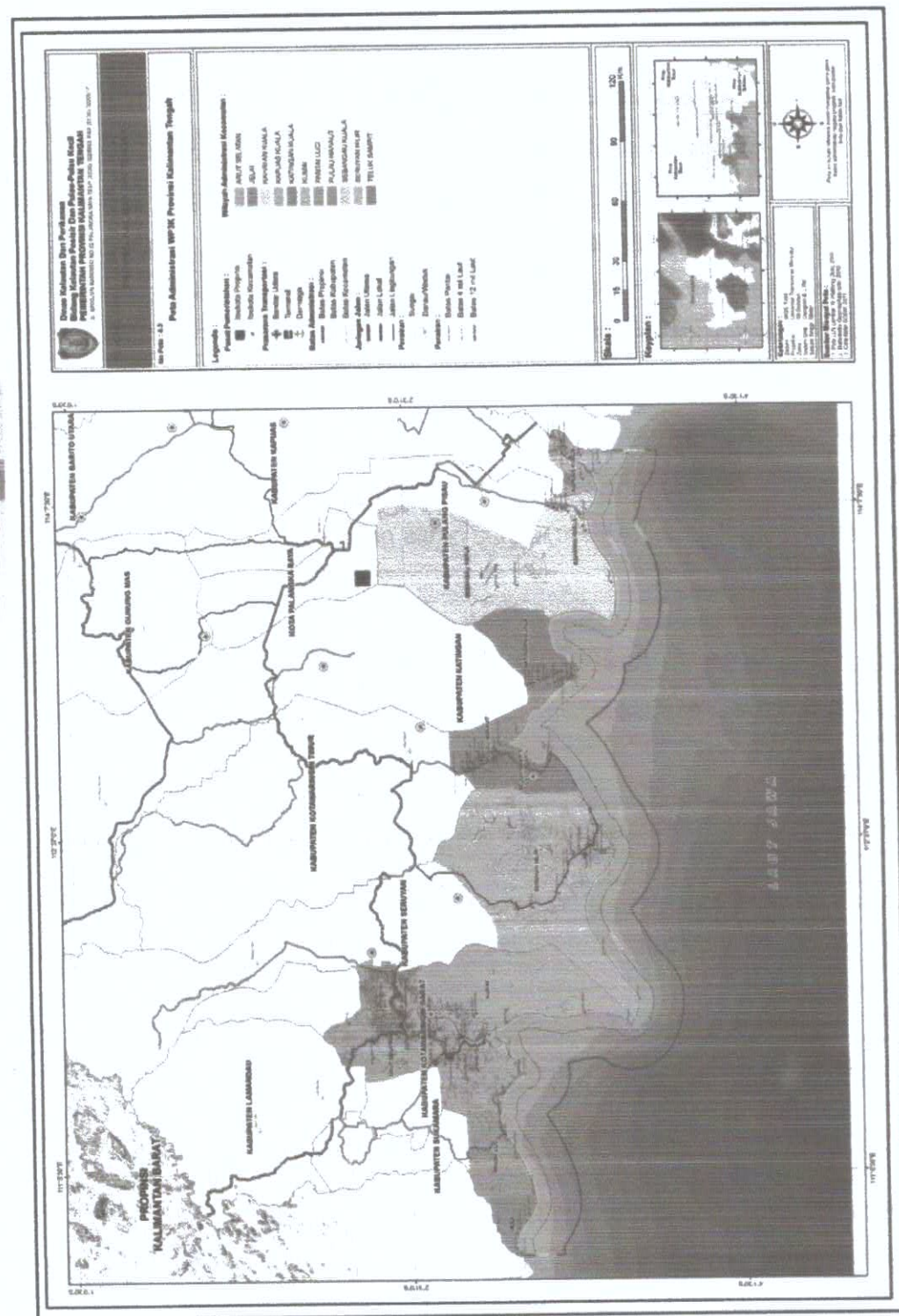
No	Kabupaten	Kecamatan Pesisir	Ibu Kota Kecamatan	Nama Desa
		Kumai	Kumai	1. Sungai Cabang 2. Teluk Pulai 3. Sungai Sekonyer 4. Kubu 5. Sungai Bakau 6. Teluk Bogam 7. Keraya 8. Sebuai 9. Sungai Kapitan 10. Kumai Hilir 11. Batu Belaman 12. Sungai Tendang 13. Candi 14. Kumai Hulu 15. Sungai Bedaun 16. Sebuai Timur 17. Bumi Harjo 18. Pangkalan Satu
3	Seruyan	Seruyan Hilir	Kuala Pembuang Satu	1. Sungai Perlu 2. Kuala Pembuang Dua 3. Kuala Pembuang Satu 4. Pematang Limau 5. Tanjung Rangsang 6. Muara dua 7. Jahitan 8. Baung 9. Sungai Undang 10. Persil Raya
		Seruyan Hilir Timur	Pematang Panjang	1. Pematang Panjang 2. Sungai Bakau 3. Kartika Bhakti 4. Bangun Harja 5. Halimaung Jaya 6. Mekar Indah
4	Kotawaringin Timur	Teluk Sampit	Ujung Pandaran	1. Ujung Pandaran 2. Lampuyang 3. Basawang 4. Parebok 5. Regel Lestari 6. Kuin Permai
		Pulau Hanaut	Bapinang Hulu	1. Satiruk 2. Sesambut 3. Hantipan 4. Bapinang Hilir Laut 5. Babirah 6. Bapinang Hilir 7. Bapinang Hulu 8. Babaung 9. Penyaguan 10. Makarti Jaya 11. Bamadu 12. Rawa Sari
		Mentaya Hilir Selatan	Samuda	1. Sebamban 2. Samuda Besar 3. Samuda Kecil 4. Samuda Kota 5. Basirih Hilir 6. Jaya Kelapa 7. Basirih Hulu 8. Jaya Karet 9. Sei Ijum Raya

No	Kabupaten	Kecamatan Pesisir	Ibu Kota Kecamatan	Nama Desa
5	Katingan	Katingan Kuala	Pegatan Hilir	10. Handil Sohor
				1. Pegatan Hilir
				2. Pegatan Hulu
				3. Jaya Makmur
				4. Subur Indah
				5. Kampung Keramat
				6. Singam Raya
				7. Bangun Jaya
				8. Kampung Tengah
				9. Kampung Baru
				10. Setia Mulia
				11. Sebangun Jaya
				12. Sungai Kaki
				13. Selat Bening
				14. Makmur Utama
				15. Bumi Subur
6	Pulang Pisau	Kahayan Kuala	Bahaur Basantan	16. Bakung Raya
				1. Cemantan
				2. Papuyu III Sungai Pudak
				3. Kiapak
				4. Papuyu II Sungai Barunai
				5. Papuyu I Sungai Pasanan
				6. Sungai Rungun
				7. Bahaur Hilir
				8. Bahaur Tengah
				9. Bahaur Hulu
				10. Tanjung Perawan
				11. Bahaur Batu Raya
				12. Bahaur Hulu Permai
		13. Bahaur Basantan		
		Sebangau Kuala	Sebangau Permai	1. Paduran Sebangau
				2. Paduran Mulia
3. Mekar Jaya				
7	Kapas	Kapas Kuala	Lupak Dalam	4. Sebangau Permai
				5. Sebangau Jaya
				6. Sebangau Mulia
				7. Sei Bakau
				8. Sei Hambawang
				1. Batanjung
				2. Cemara labat
				3. Palampai
				4. Sungai Teras
				5. Lupak Dalam
				6. Tamban Baru Selatan
				7. Tamban Lupak
				8. Simpang Bunga Tanjung
9. Baranggau				
10. Lupak Timur				
11. Pematang				
12. Wargo Mulyo				
13. Sei Bakut				
Jumlah		13	141	

Sumber: Kabupaten di Provinsi Kalimantan Tengah dalam Angka (2013)



Gambar 1.2. Administrasi Provinsi Kalimantan Tengah



Gambar 1.3. Administrasi WP3K Provinsi Kalimantan Tengah