

BAB I

GAMBARAN UMUM KONDISI WILAYAH

A. KONDISI INTERNAL

1. KEDUDUKAN, TUGAS DAN FUNGSI KECAMATAN

Berdasarkan Undang-Undang Nomor 23 Tahun 2014 pasal 225 ayat (1) bahwa Camat mempunyai tugas :

1. Menyelenggarakan urusan pemerintahan umum
2. Mengoordinasikan kegiatan pemberdayaan masyarakat
3. Mengoordinasikan upaya penyelenggaraan ketentraman dan ketertiban umum
4. Mengoordinasikan penerapan dan penegakan Perda dan Perkada
5. Mengoordinasikan pemeliharaan prasarana dan sarana pelayanan umum
6. Mengoordinasikan penyelenggaraan kegiatan pemerintahan yang dilakukan oleh Perangkat Daerah di Kecamatan
7. Membina dan mengawasi penyelenggaraan kegiatan desadan/atau kelurahan
8. Melaksanakan urusan pemerintahan yang menjadi kewenangan daerah kabupaten/kota yang tidak dilaksanakan oleh unit kerja Perangkat Daerah Kabupaten/Kota yang ada di Kecamatan
9. Melaksanakan tugas lain sesuai dengan ketentuan peraturan perundang-undangan.

Berdasarkan Peraturan Pemerintah Nomor 19 Tahun 2008 Kecamatan merupakan perangkat daerah kabupaten/kota sebagai pelaksana teknis kewilayahan yang mempunyai wilayah kerja tertentu dan dipimpin oleh Camat. Camat berkedudukan dibawah dan bertanggung jawab kepada Bupati melalui Sekretaris Daerah.

Secara tegas kedudukan Camat selaku perangkat daerah sebagaimana yang diatur dalam Peraturan Pemerintah Nomor 19 Tahun 2008 dan Peraturan Pemerintah Nomor 18 Tahun 2016 tentang Perangkat Daerah yang kemudian ditindaklanjuti dengan Peraturan Daerah Kabupaten Tanah Datar Nomor 9 Tahun 2016 tentang Pembentukan dan Susunan Perangkat Daerah Kabupaten Tanah Datar, yaitu :

1. Kecamatan merupakan perangkat daerah kabupaten/kota sebagai pelaksana teknis kewilayahan yang mempunyai wilayah kerja tertentu dan dipimpin oleh Camat
2. Camat bertanggung jawab kepada Bupati melalui Sekretaris Daerah.

Berdasarkan Peraturan Pemerintah Nomor 18 Tahun 2016 tentang Perangkat Daerah, tugas dan wewenang Camat adalah :

- 1) Menyelenggarakan urusan pemerintahan umum;
- 2) Mengoordinasikan kegiatan pemberdayaan masyarakat;
- 3) Mengoordinasikan upaya penyelenggaraan ketentraman dan ketertiban umum;
- 4) Mengoordinasikan penerapan dan penegakan Perda dan Peraturan Bupati;
- 5) Mengoordinasikan pemeliharaan prasarana dan sarana pelayanan umum;

- 6) Mengoordinasikan penyelenggaraan kegiatan pemerintahan yang dilakukan oleh Perangkat Daerah ditingkat kecamatan;
- 7) Membina dan mengawasi penyelenggaraan kegiatan desa/nagari;
- 8) Melaksanakan urusan pemerintahan yang menjadi kewenangan kabupaten yang tidak dilaksanakan oleh unit kerja Pemerintah Daerah Kabupaten yang ada di kecamatan;
- 9) Melaksanakan tugas lain yang diperintahkan oleh peraturan perundang-undangan.

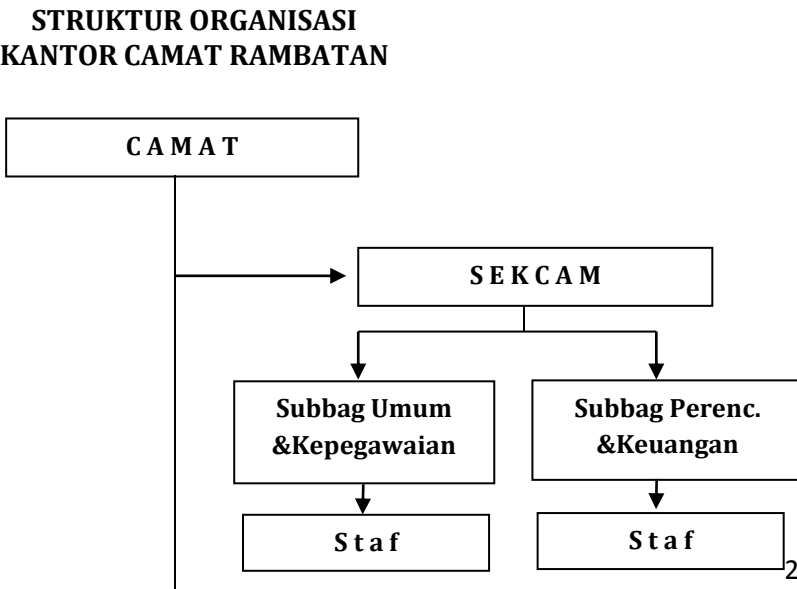
Selain melaksanakan tugas sebagaimana diatas, camat juga melaksanakan tugas yang dilimpahkan oleh Bupati untuk melaksanakan sebagian urusan pemerintahan yang menjadi kewenangan daerah kabupaten.

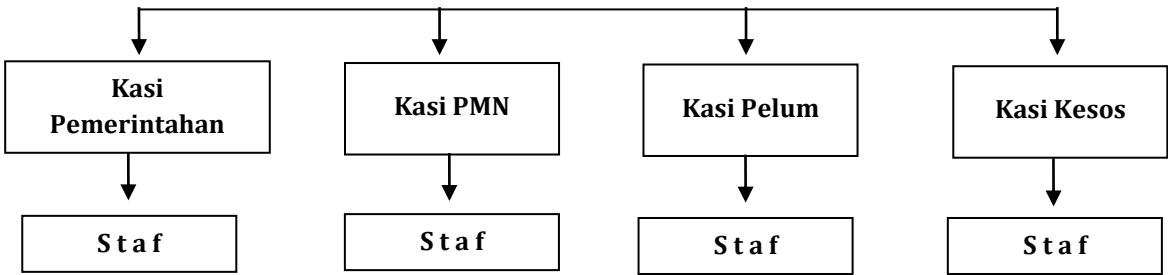
10. STRUKTUR ORGANISASI DAN TATA KERJA

Berdasarkan Peraturan Pemerintah Nomor 18 Tahun 2016 tentang Perangkat daerah, Kecamatan terdiri dari 2 tipe. Kecamatan Rambatan termasuk ke dalam Kecamatan Tipe A, dengan susunan organisasi yang terdiri dari :

- a. Camat
- b. Sekretariat yang membawahi :
 - Subbagian Umum dan Kepegawaian
 - Subbagian Perencanaan dan Keuangan
- c. Seksi Tata Pemerintahan
- d. Seksi Pemberdayaan Masyarakat dan Nagari
- e. Seksi Pelayanan Umum
- f. Seksi Kesejahteraan Sosial.

Gambaran dari Struktur Organisasi Kantor Camat Rambatan dapat dilihat pada gambar dibawah ini :





Untuk menjalankan roda pemerintahan pada Kantor Camat Rambatan mempunyai personil sebanyak 16 orang seluruh jabatan terisi penuh mulai dari eselon III a s/d eselon IV/b. Gambaran umum PNS berdasarkan tingkat pendidikan sebagai berikut : Pasca Sarjana (S2) 1 orang, Sarjana (S1) 7 orang, D3 2 orang dan SMA 6 orang.

Secara umum dapat dilihat dalam tabel berikut ini :

Tabel 1.1
Data Pegawai Kantor Camat Rambatan

No	NAMA/NIP/ TEMPAT/TGL.LAHIR	PANGKAT/GOLONGAN	JABATAN	PNDDKN
1.	ABDURRAHMAN HADI, S.STP, M.Si 19790723 199810 1 001 Batusangkar, 23-07-1979	Pembina, IV/a	Camat Rambatan	S2
2.	NARTI, S.STP 19791205 199810 2 001 Batusangkar, 05-12-1979	Penata TkI, III/d	Sekcam Rambatan	S1
3.	CODIAH, S.Sos 19660820 198603 2 002 Jakarta, 20-08-1966	Penata TkI, III/d	Kasi Pelum	S1
4.	E R N O F I, SH 19660302 198903 1 005 Pd. Magek, 02-03-1966	Penata TkI, III/d	Kasi Tapem	S1
5.	NUSYIRWAN, S.Sos 19651105 198601 1 001 Pd. Magek, 05-11-1965	Penata TkI, III/d	Kasi PMN	S1
6.	ARWIN 19620518 198511 1 001 Pd. Magek, 18-05-1962	Penata, III/c	Kasi Kesos	SMA
7.	EVA YULIA, SE 19690710 199403 2 009 Lima Kaum, 10-07-1969	Penata TkI, III/d	Kasubag Perencanaan &Keuangan	S1
8.	YUSPA DESWATI 19631231 198603 2 084 Rambatan, 31-12-1963	Penata, III/c	Kasubag Umum& Kepegawaian	S M A
9.	ERIATMAN, S.Sos 19641229 198703 1 005 29-12-1964	Penata TkI, III/d	WN Simawang	S1
10	H E N D R I, SH 19631230 198602 1 003	Penata, III/c	Fungsional Umum	S1

	Galogandang, 30-12-1963			
11	WIRNAWATI 19600228 198403 2 003 Turawan, 28-02-1960	Penata Muda Tk.I, III/b	Fungsional Umum	S M E A
12	INDRA SUNDRA 19650511 198602 1 007 Rambatan, 11-05-1965	Penata Muda Tk.I, III/b	Fungsional Umum	SMA
13	MARISA RAHMAYUNI, A.Md 19860602 201001 2 028 Padang, 02-06-1986	Pengatur Tk.I, II/d	Fungsional Umum	D III
14	MARLIUS 19631201 200701 1 018 Padang Datar, 01-12-1963	Pengatur Muda Tk.I, II/b	Fungsional Umum	SLTA
15	FIFI DESNITA Lima Kaum,19-06-1984	-	Pesuruh Kantor	SMA
16	EWIDYA RAHMI, A.Md Batusangkar, 11-03-1986	-	Operator	D III

Sumber : Kantor Camat Rambatan

Adapun komposisi Pegawai Negeri dan Honorer di Kecamatan Rambatan dapat dilihat pada tabel dibawah ini.

Tabel 1.2
Komposisi Pegawai Negeri dan Tenaga Honorer
Kecamatan Rambatan

NO	UPT/DINAS/KANTOR	JENIS PEGAWAI		JUMLAH
		PNS	HONORER	
1.	Kantor Camat Rambatan	14	2	16
2.	Mapolsek	18	-	18
3.	Koramil	10	-	10
4.	KUA	8	-	8
5.	UPT. Pendidikan TK/SD	8	2	10
6.	UPT.Pertanian	4	2	6
7.	UPT.PU	4	1	5
8.	Puskesmas	3	2	5
9.	UPT. PMDPKB	3	-	3
10.	UPT.Puskesmas Rambatan I	28	2	30
11.	UPT. Puskesmas Rambatan II	29	1	30
12.	Kantor Pos	-	-	2
13.	PDAM	-	-	2
14.	BRI	-	-	3
15.	BPR	-	-	15
16.	Gudang Bulog	-	-	13
17.	UPK Rangkiang Mandiri	-	-	10
TOTAL		129	12	186

Sumber : UPT/Dinas/Kantor se Kecamatan Rambatan

Tabel 1.3
Daftar Nama Wali Nagari, Perangkat Wali Nagari dan Wali Jorong
Se Kecamatan Rambatan

NO	NAGARI	NAMA	JABATAN
1.	Rambatan	Edi Indra Syahrul Vera Milia Roza Novia Azita Elza Oktaria, S.Pd.I Kiki Adesra Jefri Anton Ben Gusniati Irzon Martizen Mahibuttabri	Wali Nagari Sekretaris Nagari Bendahara Nagari Kaur Pemerintahan Kaur Pembangunan Kaur Perekonomian Kaur Kesra Kaur Umum Wali Jorong Rambatan Wali Jorong Panti Wali Jorong Pabalutan
2.	Padang Magek	Syafwardi. A Syafrianto Filmadona Deri Diah Fradina Rury Silvia Reno, SE Gusri Anggara Nurbaiti Devi Yulhatrina, S.Pt Basrialman Intopis Indra Hasan Basri Khaidir	Wali Nagari Sekretaris Nagari Bendahara Nagari Kaur Pemerintahan Kaur Pembangunan Kaur Perekonomian Kaur Kesra Kaur Umum Wali Jorong Bulakan Wali Jorong Patai Wali Jorong Pauah Wali Jorong Guguak Gadang
NO	NAGARI	NAMA	JABATAN
		Wirdaus Edwar Afrizal Martion	Wali Jorong Guguak Kaciak Wali Jorong Guguak Baruah Wali Jorong Gantiang
3.	III Koto	M. Hatta Edi Mastur Nenengsih Sri Mulyani, S.Pd Willy Adha,S.Sy Hendri Fitriyanti, A.Md Zalman Yuhardi Yasdi Mukhtar Jerman Efendi Afrizon Edi Mastur Ibrahim Pkh. Sati R. Malin Mudo Zalman Yuhardi Hendrizarl Ilyas Sudirman	Pj. Wali Nagari Sekretaris Nagari Bendahara Nagari Kaur Pemerintahan Kaur Pembangunan Kaur Perekonomian Kaur Kesra Kaur Umum Wali Jorong Turawan Wali Jorong Kalumpang Wali Jorong Galogandang Plh. Wali Jorong Bonai Wali Jorong Gantiang Wali Jorong Aua Sarumpun Plh. Wali Jorong Pasir Jaya Wali Jorong Siturah Wali Jorong Guguak Jambu Wali Jorong Panta
4.	Balimbing	Abdurrahman Dt. Bagindo Basa Yasripen, S.Ag Jeli Fitrina, S.Pt Idrian Prima Jaya, S.Kep Yulia Rafika, A.Ma Atrimal Gusti Erwandi, A.Md	Pj. Wali Nagari Sekretaris Nagari Bendahara Nagari Kaur Pemerintahan Kaur Pembangunan Kaur Perekonomian Kaur Kesra

	Mulya Ramdani Zulpendri, S.Pd.I Yudia Antoni Asril Ani Sari Yulianti, S.Pd.I Musrizal	Kaur Umum Wali Jorong Balimbing Wali Jorong Kinawai Wali Jorong Padang Pulai Wali Jorong Sawah Kareh Wali Jorong Bukittamasu
5. Simawang	Eriatman Dt.Rajo Muyang Rahmad Akmal Marlina Ade Ariyani, A.Md H. M. Yamin Oktavia Syahrial Antoni Agus Sri Maryozi Hamdanil Ramli Rifo Saputra Musrijon Firman Syawal Isro' Amini	Wali Nagari Sekretaris Nagari Bendahara Nagari Kaur Pemerintahan Kaur Pembangunan Kaur Perekonomian Kaur Kesra Kaur Umum Wali Jorong Ombilin Wali Jorong Padang Data Wali Jorong Piliang Bendang Wali Jorong Koto Gadang Wali Jorong Darek Wali Jorong Baduih Wali Jorong Batu Limbak Wali Jorong Pincuran Gadang

Sumber : Wali Nagari se Kecamatan Rambatan

B. KONDISI EKSTERNAL

Kondisi eksternal merupakan gambaran geografis wilayah Kecamatan yang terkait dengan faktor-faktor penunjang kegiatan Bidang Pemerintahan, Sosial Budaya, Pembangunan dan Pembinaan Kemasyarakatan yang secara rinci diuraikan tersebut di bawah ini.

1. SEJARAH PEMBENTUKAN

Kecamatan Rambatan terletak pada 0°28’16” - 0°38’25” LS dan 100°30’52” - 100°37’20” BT dan pada 562-595 mdpl. Merupakan salah satu dari 14 (empat belas) kecamatan di Kabupaten Tanah Datar, yang terdiri dari 5 (lima) nagari dan 33 (tiga puluh tiga) jorong.

Dasar pembentukan Kecamatan Rambatan adalah :

- a. Undang-Undang Nomor 12 Tahun 1956 tentang Pembentukan daerah Otonom Kabupaten dalam Lingkungan daerah Provinsi Sumatera Tengah
- b. Surat Ketetapan Gubernur Militer Sumatera Tengah tanggal 9 November 1949 nomor 10/G.M/S.T.G/49

2. BATAS WILAYAH

Kecamatan Rambatan adalah salah satu dari 14 Kecamatan di Kabupaten Tanah Datar, yang terletak ±8 km dari ibu kota Kabupaten Tanah Datar dengan batas – batas wilayah sebagai berikut :

- Sebelah Utara : Kecamatan Lima Kaum dan Pariangan
- Sebelah Selatan : Kabupaten Solok
- Sebelah Timur : Kecamatan Tanjung Emas

Sebelah Barat : Kecamatan Batipuh Selatan

3. LUAS WILAYAH

Luas wilayah Kecamatan Rambatan yaitu 129,15 Km². Terdiri dari 5 nagari dan 33 jorong.

Tabel 1.4
Luas Nagari, Jorong dan Persentase terhadap Luas Kecamatan Rambatan

No	NAGARI	JORONG	LUAS (KM ²)	PERSENTASE
1.	Rambatan	1. Rambatan	7,52	5,82
		2. Pabalutan	4,25	3,29
		3. Panti	5,83	4,52
		Jumlah	17,60	13,63
2.	Padang Magek	1. Pauah	2,57	1,99
		2. Guguak Kaciak	1,55	1,20
		3. Guguak Gadang	2,66	2,06
		4. Guguak Baruah	3,23	2,50
		5. Gantiang	1,18	0,92
		6. Patai	2,80	2,17
		7. Bulakan	2,14	1,65
		Jumlah	16,13	12,49
3.	III Koto	1. Kalumpang	2,18	1,69
		2. Gantiang	2,22	1,72
		3. Guguak Jambu	1,54	1,19
		4. Galogandang	4,03	3,12
		5. Turawan	1,90	1,47
		6. Aua Sarumpun	2,34	1,81
		7. Siturah	2,12	1,64
		8. Panta	1,76	1,36
		9. Bonai	5,54	4,29
		10. Pasia Jaya	2,13	1,65
		Jumlah	25,76	19,95
4.	Balimbing	1. Balimbing	6,214,81	
		2. Kinawai	7,47	5,78
		3. Sawah Kareh	5,78	4,47
		4. Padang Pulai	5,37	4,16
		5. Bukit Tamasu	4,61	3,57
		Jumlah	29,44	22,80
No	NAGARI	JORONG	LUAS (KM ²)	PERSENTASE
5.	Simawang	1. Ombilin	6,25	4,84
		2. Padang Data	4,88	3,78
		3. Darek	2,39	1,85
		4. Baduih	1,95	1,51
		5. Koto Gadang	4,97	3,85
		6. Pincuran Gadang	4,97	3,85
		7. Batu Limbak	8,03	6,22
		8. Piliang Bendang	6,78	6,25
		Jumlah	40,22	31,14
			129,15	100

TOTAL
Sumber : Badan Pusat Statistik Kabupaten Tanah Datar

Tabel 1.5
Luas Wilayah Kecamatan Rambatan Menurut Penggunaannya

NO	PENGUNAAN	LUAS (KM ²)	PERSENTASE
1.	Perkampungan	11,15	8,90
2.	Sawah	22,53	17,44
3.	Tanah Kering	17,72	13,72
4.	Danau	33,20	25,71
5.	Kebun Campuran	31,84	24,65
6.	Perkebunan	0,24	0,19
7.	Hutan	3,70	2,86
8.	Padang Belukar	8,15	6,30
9.	Lainnya	0,28	0,23
TOTAL		129,15	100

Sumber : Badan Pusat Statistik Kabupaten Tanah Datar

4. LETAK ASTRONOMIS

Kecamatan Rambatan terletak pada 0°28’16” - 0°38’25” LS dan 100°30’52” - 100°37’20” BT dan pada 562-595 mdpl.

Tabel 1.6
Letak Astronomis Nagari di Kecamatan Rambatan

NO	NAGARI	LETAK ASTRONOMIS	
		LINTANG SELATAN	BUJUR TIMUR
1.	Rambatan	0°28’979”	100°33’142”
2.	Padang Magek	0°29’484”	100°32’852”
3.	III Koto	0°31’235”	100°32’712”
4.	Balimbing	0°31’304”	100°34’555”
5.	Simawang	0°33’732”	100°34’264”

Sumber : Badan Pusat Statistik Kabupaten Tanah Datar

Tabel 1.7
Panjang Jalan dan Status Jalan
Di Kecamatan Rambatan

NO	JENIS PERMUKAAN	STATUS JALAN			JUMLAH
		NEGARA	PROVINSI	KABUPATEN	
1.	Aspal	9,60	16,50	92,50	118,60
2.	Berbatu	-	-	21,44	21,44

3.	Kerikil	-	-	13,79	13,79
4.	Tanah	-	-	80,21	80,21
JUMLAH		9,60	16,50	207,94	234,04

Sumber : Dinas Pekerjaan Umum Kabupaten Tanah Datar

Tabel 1.8
 Panjang Jalan Menurut Kondisi
 Di Kecamatan Rambatan

NO	KONDISI	STATUS JALAN			JUMLAH
		NEGARA	PROVINSI	KABUPATEN	
1.	Baik	9,60	16,50	63,58	89,68
2.	Sedang	-	-	36,22	36,22
3.	Rusak				
	- Ringan	-	-	88,67	80,21
	- Berat	-	-	19,47	
JUMLAH		9,60	16,50	207,94	234,04

Sumber : Dinas Pekerjaan Umum Kabupaten Tanah Datar

Tabel 1.9
 Jarak Nagari dengan Ibukota Kecamatan dan Kabupaten

NO	NAGARI	JARAK KE IBUKOTA (KM)	
		KECAMATAN	KABUPATEN
1.	Rambatan	0	10
2.	Padang Magek	2	12
3.	III Koto	8	15
4.	Balimbing	7	19
5.	Simawang	19	28

Sumber : Wali Nagari se Kecamatan Rambatan

Tabel 1.10
 Ketinggian Nagari dari Permukaan Laut

NO	NAGARI	KETINGGIAN (METER)	LUAS AREA (KM ²)
1.	Rambatan	595	17,60
2.	Padang Magek	595	16,13
3.	III Koto	596	25,76
4.	Balimbing	578	29,44

5.	Simawang	600	40,22
----	----------	-----	-------

Sumber : Badan Pusat Statistik Kabupaten Tanah Datar

Tabel 1.11
Daftar Sungai yang Melalui Kecamatan Rambatan

NO	NAMA SUNGAI	PANJANG (METER)	BERMUARA KE
1.	Batang Malana	4.000	Batang Simalaki
2.	Batang Bangkawas	1.600	Batang Ombilin
3.	Batang Ombilin	5.000	Batang Sinamar

Sumber : Badan Pusat Statistik Kabupaten Tanah Datar

Tabel 1.12
Data Banyaknya Curah Hujan di Kecamatan Rambatan

NO	BULAN	CURAH HUJAN
1.	Januari	362
2.	Februari	222
3.	Maret	133
4.	April	291
5.	Mei	79
6.	Juni	40
7.	Juli	64
8.	Agustus	29
9.	September	47
10.	Oktober	34
11.	November	180
12.	Desember	35
JUMLAH		1.516

Sumber : UPT. Dinas Pertanian Kecamatan Rambatan

Di Kecamatan Rambatan terdapat 5 (lima) pasar tradisional sebagai tempat untuk melansungkan transaksi jual beli barang dan jasa.

Tabel 1.13
Nama-Nama Pasar

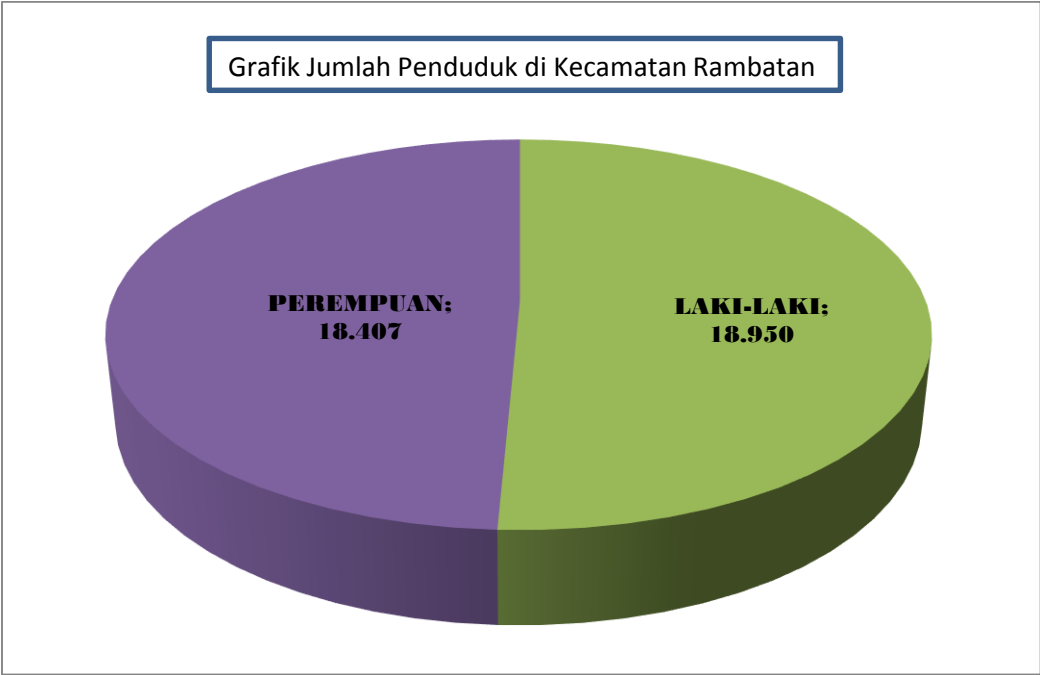
NO	NAGARI	NAMA PASAR
1.	Rambatan	Pasar Rambatan
2.	Padang Magek	-
3.	III Koto	Balai Turawan Balai Bungo Ladan Padang Luar

4.	Balimbing	Pasar Balimbing
5.	Simawang	Pasar Ombilin

Sumber : Wali Nagari se Kecamatan Rambatan

5. JUMLAH PENDUDUK

Berdasarkan Data Agregat Kependudukan Semester I dari Dinas Kependudukan dan Pencatatan Sipil Kabupaten Tanah Datar bulan Juni 2017, jumlah penduduk di Kecamatan Rambatan dapat dilihat pada gambar dibawah ini :



Sumber : Dinas Kependudukan dan Pencatatan Sipil Kabupaten Tanah Datar

Tabel 1.14
Jumlah Penduduk per Nagari menurut Jenis Kelamin
di Kecamatan Rambatan

NO	NAGARI	LAKI-LAKI	PEREMPUAN	TOTAL
1.	Rambatan	3.539	3.474	7.013
2.	Padang Magek	2.707	2.740	5.447
3.	III Koto	3.568	3.341	6.909
4.	Balimbing	4.385	4.291	8.676
5.	Simawang	4.751	4.561	9.312
JUMLAH		18.950	18.407	37.357

Sumber : Dinas Kependudukan dan Pencatatan Sipil Kabupaten Tanah Datar

Tabel 1.15
Jumlah Penduduk per Jorong
di Kecamatan Rambatan

No	NAGARI	JORONG	LUAS (KM²)	JUMLAH PENDUDUK		
				LAKI-LAKI	PEREMPUAN	TOTAL
1.	Rambatan	1. Rambatan	7,52	1.898	1.879	3.777
		2. Pabalutan	4,25	1.110	1.078	2.188
		3. Panti	5,83	531	517	1.048

		Jumlah	17,60	3.539	3.474	7.013
2.	Padang Magek	1. Pauah	2,57	458	415	873
		2. Guguak Kaciak	1,55	212	244	456
		3. Guguak Gadang	2,66	353	340	693
		4. Guguak Baruah	3,23	484	490	974
		5. Gantiang	1,18	158	164	322
		6. Patai	2,80	519	562	1.081
		7. Bulakan	2,14	523	525	1.048
		Jumlah	16,13	2.707	2.740	5.447
3.	III Koto	1. Kalumpang	2,18	487	462	949
		2. Gantiang	2,22	291	268	559
		3. Guguak Jambu	1,54	154	119	273
		4. Galogandang	4,03	942	887	1.829
		5. Turawan	1,90	407	396	803
		6. Aua Sarumpun	2,34	247	250	497
		7. Siturah	2,12	290	254	544
		8. Panta	1,76	147	136	283
		9. Bonai	5,54	347	343	690
		10. Pasia Jaya	2,13	256	226	482
		Jumlah	25,76	3.568	3.341	6.909
4.	Balimbing	1. Balimbing	6,21	1.439	1.386	2.825
		2. Kinawai	7,47	1.621	1.571	3.192
		3. Sawah Kareh	5,78	666	692	1.358
		4. Padang Pulai	5,37	142	139	281
		5. Bukit Tamasu	4,61	517	503	1.020
		Jumlah	29,44	4.385	4.291	8.676
5.	Simawang	1. Ombilin	6,25	900	615	1.815
		2. Padang Data	4,88	506	476	982
		3. Darek	2,39	485	483	968
		4. Baduih	1,95	459	404	863
		5. Koto Gadang	4,97	360	346	706
		6. Pincuran Gadang	4,97	815	811	1.626
		7. Batu Limbak	8,03	607	569	1.176
		8. Piliang Bendang	6,78	619	557	1.176
		Jumlah	40,22	4.751	4.561	9.312
TOTAL			129,15	18.950	19.407	37.357

Sumber : Dinas Kependudukan dan Pencatatan Sipil Kabupaten Tanah Datar

6. MATA PENCAHARIAN PENDUDUK

Sektor pertanian memberikan andil yang cukup besar dalam perekonomian di Kecamatan Rambatan dan pekerjaan di sektor pertanian dan perkebunan merupakan sektor yang paling banyak digeluti oleh masyarakat. Hal ini disebabkan oleh kondisi geografis yang berbentuk pegunungan dan banyak lahan pertanian yang dapat dipergunakan untuk bercocok tanam dalam rangka memenuhi kebutuhan sehari-hari.

Tabel 1.16
Data Luas Sawah di Kecamatan Rambatan

NO	NAGARI	LUAS SAWAH (Ha)			JUMLAH
		½ TEKNIS	SEDERHANA	TADAH HUJAN	
1.	Rambatan	-	276	40	316

2.	Padang Magek	193	257	88	538
3.	III Koto	265	212	21	498
4.	Balimbing	327	89	7	423
5.	Simawang	-	-	238	238
JUMLAH		785	834	394	2.013

Sumber : UPT Dinas Pertanian Kecamatan Rambatan

Tabel 1.17
Produktivitas, Luas Panen dan Produksi Tanaman di Kecamatan Rambatan

NO	KOMODITI	PRODUKTIVITAS (Kw/Ha)	LUAS PANEN (Ha)	PRODUKSI (TON)
1.	Padi	56	4.251	23.805,9
2.	Jagung	75	1.283	9.622,5
3.	Ubi Kayu	300	220	6.600
4.	Ubi Jalar	350	4	140
5.	Kacang Tanah	15	23	34,5
6.	Kacang Hijau	5	8	4
7.	Cabe	28	14	39,2

Sumber : UPT Dinas Pertanian Kecamatan Rambatan

Tabel 1.18
Data Jumlah Huller
di Kecamatan Rambatan

NO	NAGARI	JUMLAH HULLER
1.	Rambatan	6
2.	Padang Magek	13
3.	III Koto	3
4.	Balimbing	16
5.	Simawang	2
JUMLAH		40

Sumber : Wali Nagari se Kecamatan Rambatan

Sedangkan untuk populasi ternak di Kecamatan Rambatan dapat dilihat pada tabel dibawah ini :

Tabel 1.19
Jumlah Populasi Ternak di Kecamatan Rambatan

NO	KECAMATAN	SAPI	KERBAU	KAMBING	AYAM BURAS	AYAM RAS PETELUR	AYAM RAS PEDAGING	ITIK
1.	Rambatan	2.227	546	2.447	7.063	35.200	127.360	3.722

7. KEADAAN PENDUDUK MENURUT AGAMA

Tabel 1.20
Keadaan Penduduk Berdasarkan Agama

NO	NAGARI	ISLAM	KRISTEN	HINDU	BUDHA	KONGHUCHU
1.	Rambatan	7.006	-	-	7	-
2.	Padang Magek	5.447	-	-	-	-
3.	III Koto	6.909	-	-	-	-
4.	Balimbing	8.676	-	-	-	-
5.	Simawang	9.312	-	-	-	-

Sumber : Dinas Kependudukan dan Pencatatan Sipil Kabupaten Tanah Datar

8. KEADAAN SOSIAL BUDAYA

A. PENDIDIKAN

Ketersediaan sarana dan prasarana pendidikan berupa tenaga pendidik dan sarana fisiknya sangatlah penting. Pada tahun 2016, jumlah TK/PAUD/SPS di Kecamatan Rambatan berjumlah 41 buah. SD sebanyak 31 sekolah, SMP/MTs 10 sekolah dan SMA/MA sebanyak 5 sekolah.

Tabel 1.21
Daftar Nama Sekolah Negeri/Swasta dan Lokasi Sekolah
Di Kecamatan Rambatan

NO	NAGARI	TK	SD/MI	SMP/MTs	SMA/MA
1.	Rambatan	TK Bundo Kanduang TK Sadoali TK Tunas Harapan TK Al Harbi	SDN 03 Rambatan SDN 05Pabalutan SDN 18Panti SDN 28 Rambatan SDN 33 Rambatan	MTsS Rambatan MTs Al Harbi	MAS Al-Harbi
2.	Padang Magek	TK. Tunas Bangsa TK Kurnia Illahi	SDN 13 Padang Magek SDN 19 Padang Magek SDN 31 Padang Magek	SMP 1 Rambatan	SMA 1 Rambatan
3.	III Koto	TK Hidup Bersama TK Yaspal TK Teratai TK Aba TK Nurul Jami’	SDN 01 Padang Luar SDN 06 Galogandang SDN 14 Padang Luar SDN 20 Turawan SDN 27 Galogandang SDN 29 Padang Luar SDN 34 Padang Luar	SMP 4 Rambatan MTsN Padang Luar MTs Muhammadiyah	
4.	Balimbing	TK Al Mukarramah TK Nurul Hidayah TK Perintis TK Baitul Aman TK Nurul Aman TK Cinta Rasul TK Baiturrahmah	SDN 04 Kinawai SDN 08 Sawah Kareh SDN 11 Balimbing SDN 15 Kinawai SDN 16 Balimbing SDN 24 Bukit Tamasu SDN 26 Kinawai SDN 35 Padang Pulai	SMP 3 Rambatan MTsS Plus	MAS balimbing
5.	Simawang	TK Al-Wafa’a TK Taruna Jaya	SDN 02 Balai Gadang SDN 07 Ombilin	SMP 2 Rambatan MTsS Istiqomah	SMA 2 Rambatan MAS Istiqomah

TK Kasih Ibu
TK Nurul Ihsan
TK Bundo Kanduang
TK Harapan Bunda

SDN 09 Padang Data
SDN 22 Baduih
SDN 24 Pincuran Gadang
SDN 30 Piliang Bendang
SDN 32 Ombilin
SDN Batu Limbak

Sumber : Dinas Pendidikan dan Kebudayaan Kabupaten Tanah Datar dan UPT. Dinas Pendidikan Kecamatan Rambatan

Tabel 1.22
Jumlah Sekolah, Rombongan Belajar, Guru dan Murid
menurut Jenjang Pendidikan

NO	JENJANG PENDIDIKAN	JUMLAH				
		SEKOLAH	LOKAL	ROMBEL	GURU	MURID
1.	TK/PAUD	24	-	29	72	443
2.	SD	31	213	205	268	4.058
3.	SMP	4	59	47	111	1.122
4.	SMA	2	35	34	90	856
5.	MI	1	6	2	5	13
6.	MTs	6	18	18	110	571
7.	MA	3	9	9	47	103

Sumber : Dinas Pendidikan dan Kebudayaan Kabupaten Tanah Datar dan UPT Dinas Pendidikan Kecamatan Rambatan

B. KEAGAMAAN

Tabel 1.23
Jumlah Masjid, Langgar dan Mushalla

NO	NAGARI	MASJID	LANGGAR	MUSHALLA
1.	Rambatan	5	18	11
2.	Padang Magek	6	14	9
3.	III Koto	9	24	13
4.	Balimbing	9	35	12
5.	Simawang	12	21	8
JUMLAH		41	102	53

Sumber : Kantor Urusan Agama Kecamatan Rambatan

Tabel 1.24
Jumlah Ulama, Mubaligh dan Khatib

NO	NAGARI	ULAMA	MUBALIGH	KHATIB
1.	Rambatan	1	18	11
2.	Padang Magek	1	14	9
3.	III Koto	1	24	13

4.	Balimbing	1	35	12
5.	Simawang	1	21	8
JUMLAH		5	102	53

Sumber : Kantor Urusan Agama Kecamatan Rambatan

Tabel 1.25
Data Rumah Tahfiz di Kecamatan Rambatan

NO	NAGARI	NAMA RUMAH TAHFIZ
1.	Rambatan	Pondok Tahfiz Al Barokah Panti Rumah Tahfiz Darussalam Rambatan Rumah Tahfiz Qur'an Istiqomah Rambatan
2.	Padang Magek	Rumah Tahfiz Nurul Yaqin Padang Magek Rumah Tahfiz Tawakal Padang Magek Rumah Tahfiz Nurul Jami' Patai Rumah Tahfiz Hayatul Qulub Patai Rumah Tahfiz Darul Muttaqin Bulakan
3.	III Koto	Rumah Tahfiz Akbar Galogandang Rumah Tahfiz Nurul Yaqin Aur Serumpun Rumah Tahfiz Nurul Huda Turawan Rumah Tahfiz Jami' Siturah
4.	Balimbing	Rumah Tahfiz Al Fatihah Bukittamasu Rumah Tahfiz Nur Jannah Karatau Rumah Tahfiz MTsS Balimbing Rumah Tahfiz Raudhatul Qur'an Sawah Kareh Rumah Tahfiz Nurul Qalbi Balimbing
5.	Simawang	Rumah Tahfiz Istiqamah Simawang Pondok Tahfiz Al Jihad Ombilin

Sumber : Kantor Camat Rambatan

Tabel 1.26
Jumlah Peristiwa Nikah Rujuk

NO	BULAN	NAGARI				
		RAMBATAN	PADANG MAGEK	III KOTO	BALIMBING	SIMAWANG
1.	Januari	7	1	3	4	7
2.	Februari	7	5	2	6	4

3.	Maret	6	2	4	5	3
4.	April	4	2	3	2	10
5.	Mei	8	8	16	9	17
6.	Juni	1	3	4	3	5
7.	Juli	8	2	16	4	10
8.	Agustus	3	1	7	1	3
9.	September	12	7	9	11	11
10.	Oktober	2	1	3	1	4
11.	November	5	4	5	7	1
12.	Desember	0	0	0	0	0
JUMLAH		63	37	72	53	75

Sumber : Kantor Urusan Agama Kecamatan Rambatan

Untuk perkembangan jamaah haji, pada tahun 2016 terdapat 33 (tiga puluh tiga) orang jamaah haji. Jumlah ini mengalami peningkatan dibandingkan jumlah jamaah haji pada tahun sebelumnya.

C. KESEHATAN

Pembangunan sarana dan prasarana kesehatan sangatlah penting. Program kesehatan diarahkan untuk meningkatkan kualitas sumber daya manusia dan kualitas kehidupan serta mempertinggi kesadaran masyarakat akan pentingnya hidup bersih dan sehat. Fasilitas kesehatan dan tenaga kesehatan yang memadai baik secara jumlah maupun kualitas sangat menentukan pencapaian pembangunan dalam bidang kesehatan ini.

Tabel 1.27
Jumlah Puskesmas, Puskesmas Keliling dan Puskesmas Pembantu di Kecamatan Rambatan

NO	NAGARI	PUSKESMAS	PUSKESMAS KELILING	PUSKESMAS PEMBANTU
1.	Rambatan	-	1	1
2.	Padang Magek	1	-	1
3.	III Koto	-	1	2
4.	Balimbing	-	-	3
5.	Simawang	1	-	1

Sumber : Dinas Kesehatan Kabupaten Tanah Datar

Tabel 1.28
Jumlah Tenaga Kesehatan di Kecamatan Rambatan

NO	NAGARI	DOKTER UMUM	DOKTER GIGI	BIDAN	PERAWAT	AHLI KESMAS
1.	Rambatan	-	-	1	-	-
2.	Padang Magek	-	-	3	1	-
3.	III Koto	-	-	4	1	-

4.	Balimbing	-	1	15	8	-
5.	Simawang	1	1	13	8	5
JUMLAH		1	2	36	18	5

Sumber : Dinas Kesehatan Kabupaten Tanah Datar

Tabel 1.29
Jumlah Akseptor KB menurut Alat Kontrasepsi
Di Kecamatan Rambatan

NO	JENIS KONTRASEPSI	JUMLAH
1.	IUD	33
2.	Implant	122
3.	MOW	6
4.	Kondom	18
5.	Suntik	224
6.	Pil	37
7.	MOP	0

Sumber : Dinas PMDPPKB Kabupaten Tanah Datar

D. PARIWISATA

Kecamatan Rambatan memiliki potensi besar dibidang pariwisata dengan banyaknya objek wisata berupa wisata alam, wisata sejarah/budaya, kesenian, dan adat yang bila dikelola dengan optimal akan dapat meningkatkan taraf perekonomian masyarakat setempat.

Tabel 1.30
Nama Objek Wisata dan Rekreasi di Kecamatan Rambatan

NO	NAGARI	NAMA OBJEK WISATA	JENIS OBJEK WISATA
1.	Rambatan	Batu Basurek Puncak Top Prasasti Rambatan Puncak Shiduali	Wisata Sejarah/Budaya Wisata Alam Wisata Sejarah/Budaya Wisata Alam
2.	Padang Magek	Nisan Berukir Rumah Gadang Dt.Sati Prasasti Kantor Wali	Wisata Sejarah/Budaya Wisata Sejarah/Budaya Wisata Sejarah/Budaya
3.	III Koto	Puncak Pantar Danau Singkarak	Wisata Alam Wisata Alam
NO	NAGARI	NAMA OBJEK WISATA	JENIS OBJEK WISATA
		Aur Serumpun Puncak Pas	Wisata Alam Wisata Alam
4.	Balimbing	Rumah Tuo Kampai Nan Panjang Batu Jajak Nabi Kampung Tradisional	Wisata Sejarah/Budaya Wisata Sejarah/Budaya Wisata Sejarah/Budaya

5.	Simawang	Prasasti Ombilin	Wisata Sejarah/Budaya
		Megalit Simawang	Wisata Sejarah/Budaya
		Makam Siti Jamilah	Wisata Sejarah/Budaya
		Batang Ombilin	Wisata Alam
		Danau Singkarak	Wisata Alam
		Kincia Kamba Tigo	Wisata Alam
		Dermaga Ombilin	Wisata Alam
		Bukit Pangujan	Wisata Sejarah/Budaya
		Talago Pulai	Wisata Alam
		Talago Rawang	Wisata Alam
		Luak Limau	Wisata Sejarah/Budaya
		Puncak Fila	Wisata Alam
		Puncak Malai	Wisata Alam
		Puncak Thailand	Wisata Alam

Sumber : Kantor Wali Nagari se Kecamatan Rambatan

Tabel 1. 31
Sarana dan Prasarana Pariwisata di Kecamatan Rambatan

NO	SARANA/PRASARANA	JUMLAH
1.	Hotel	1
2.	Wisma/Homestay	1
3.	Warung Makan/Rumah Makan/Restoran	53

Sumber : Kantor Wali Nagari se Kecamatan Rambatan

E. OLAHRAGA

Tabel 1.32
Jumlah Sarana Olahraga di Kecamatan Rambatan

NO	NAGARI	JUMLAH LAPANGAN				
		SEPAKBOLA	TAKRAW	BASKET	HALL BULUTANGKIS	BOLA VOLLEY
1.	Rambatan	3	2	-	1	3
2.	Padang Magek	1	2	1	2	3
3.	III Koto	2	2	-	2	2
4.	Balimbing	3	1	-	2	3
5.	Simawang	3	11	1	4	5
JUMLAH		12	18	2	11	16

Sumber : Kantor Wali Nagari se Kecamatan Rambatan

F. KETENTRAMAN DAN KETERTIBAN

Tabel 1.33
**Jumlah Peristiwa Kamtibmas dan Pelanggaran
Di Kecamatan Rambatan**

NO	JENIS PELANGGARAN	STATUS		
		LAPOR	SELESAI	TUNGGAK

1.	Pencurian dengan Pemberatan	10	5	5
2.	Pencurian dengan Kekerasan	1	1	0
3.	Curanmor 2	6	-	6
4.	Curanmor 4	-	-	-
5.	Pencurian Biasa	1	1	-
6.	Penipuan	1	-	1
7.	Percobaan Curas	-	-	-
8.	Pemerasan dengan Pengancaman	-	-	-
9.	Perampasan Hak	-	-	-
10.	Membawa BBM Subsidi tanpa Surat	-	-	-
11.	Pembunuhan	-	-	-
12.	Penganiayaan Berat	2	2	-
13.	Penganiayaan Biasa	-	-	-
14.	Penganiayaan ringan	7	7	-
15.	Penggelapan	4	3	1
16.	Pemalsuan Surat	1	1	-
17.	Perjudian	-	-	-
18.	Perkosaan	-	-	-
19.	Perbuatan Cabul	5	3	2
20.	Poligami (Kawin Liar)	-	-	-
21.	Kebakaran	-	-	-
22.	Pengancaman	1	1	-
23.	Penyerobotan Tanah	-	-	-
24.	Penadahan	-	-	-
25.	Pengrusakan	-	-	-
26.	Narkoba	-	-	-
27.	Illegal Loging	-	-	-
28.	Percobaan Perkosaan	-	-	-
29.	KDRT	1	1	-
JUMLAH		43	28	15

Sumber : Polsek Kecamatan Rambatan

9. KONDISI KESEJAHTERAAN PENDUDUK

Tabel 1.34
Jumlah Data Penerima PKH

NO	NAGARI	JUMLAH KSM
1.	Rambatan	52
2.	Padang Magek	99
3.	III Koto	130
4.	Balimbing	167
5.	Simawang	159
JUMLAH		607

Sumber : Dinas Sosial P3A Kabupaten Tanah Datar dan TSKS Kecamatan Rambatan

Tabel 1.35
Jumlah Data Penerima JAMKESDA

NO	NAGARI	JUMLAH
1.	Rambatan	1.189

2.	Padang Magek	910
3.	III Koto	1.170
4.	Balimbing	1.466
5.	Simawang	1.444
JUMLAH		6.179

Sumber : Dinas Sosial P3A Kabupaten Tanah Datar dan TKSK Kecamatan Rambatan

Tabel 1.36
Jumlah Data Penerima Kartu Keluarga Sejahtera (KKS)

NO	NAGARI	JUMLAH
1.	Rambatan	267
2.	Padang Magek	336
3.	III Koto	950
4.	Balimbing	563
5.	Simawang	499
JUMLAH		2.616

Sumber : Dinas Sosial P3A Kabupaten Tanah Datar dan TKSK Kecamatan Rambatan

Di Kecamatan Rambatan terdapat 1 (satu) orang TKSK (Tenaga Kesejahteraan Sosial Kecamatan) dan 33 (tiga puluh tiga) orang PSM (Petugas Sosial Masyarakat). Data petugas SLRT (Sistem Layanan Rujukan Terpadu) pada masing-masing nagari dapat dilihat pada tabel dibawah ini :

Tabel 1.37
Data Petugas SLRT se Kecamatan Rambatan

NO	NAGARI	NAMA PETUGAS	NO HP
1.	Rambatan	Oldi Kurnia Yudha	085265776874
2.	Padang Magek	Dio Alif Putra	081277000581
3.	III Koto	Dinda Aliffianti	081372781417
4.	Balimbing	Yudia Antoni	0812633092
5.	Simawang	Wawan Weldi	085274136835

Sumber : Dinas Sosial P3A Kabupaten Tanah Datar dan TKSK Kecamatan Rambatan

Tabel 1.38
Jumlah Data Penerima Rastra

NO	NAGARI	JUMLAH
1.	Rambatan	212
2.	Padang Magek	280

3.	III Koto	398
4.	Balimbing	483
5.	Simawang	413
JUMLAH		1.786

Sumber : Kantor Camat Rambatan

Untuk penerima Asistensi Sosial Penyandang Disabilitas Berat (ASPDB) di Kecamatan Rambatan berjumlah 6 (enam) orang, lansia dampingan sebanyak 30 (tiga puluh) orang dan penerima Program Family Support berjumlah 30 (tiga puluh) orang. Untuk Program Family Support ini diberikan bantuan dana berupa modal usaha untuk mengembangkan usaha yang ditekuni oleh masing-masing penerima bantuan tersebut.

10. Pajak Bumi dan Bangunan (PBB)

Pemungutan Pajak Bumi dan Bangunan (PBB) di Kecamatan Rambatan pada tahun 2016 masih belum memenuhi target yang dibebankan oleh Pemerintah Daerah Kabupaten Tanah Datar. Rendahnya kesadaran masyarakat untuk membayar PBB menjadi salah satu faktor penghambat rendahnya capaian target PBB di Kecamatan Rambatan.

Tabel 1.39
Perkembangan Target Penerimaan Pajak Bumi dan Bangunan

NO	NAGARI	TAHUN			
		2013	2014	2015	2016
1.	Rambatan	45.234.000	45.179.000	48.642.000	48.578.000
2.	Padang Magek	32.229.000	32.202.000	33.639.000	33.632.000
3.	III Koto	36.507.000	36.509.000	45.820.000	45.820.000
4.	Balimbing	52.185.000	52.175.000	57.719.000	57.753.000
5.	Simawang	49.070.000	60.326.000	59.683.000	59.744.000

Sumber : Kantor Camat Rambatan

Tabel 1.40
Perkembangan Realisasi Pajak Bumi dan Bangunan

NO	NAGARI	TAHUN			
		2013	2014	2015	2016
1.	Rambatan	10.185.000	9.103.000	10.257.000	5.290.000
2.	Padang Magek	10.995.000	16.955.000	19.421.000	18.466.000
3.	III Koto	13.656.000	9.295.000	13.178.000	10.787.000
NO	NAGARI	TAHUN			
		2013	2014	2015	2016
4.	Balimbing	18.259.000	10.173.000	12.621.000	5.520.000
5.	Simawang	15.498.000	6.669.000	17.867.000	17.048.000

Tabel 1.41
Target dan Realisasi Penerimaan Pajak Bumi dan Bangunan

NO	NAGARI	WAJIB PAJAK	TARGET	REALISASI	PERSENTASE
1.	Rambatan	5.042	48.578.000	5.290.000	10,89
2.	Padang Magek	3.300	33.632.000	18.466.000	54,91
3.	III Koto	5.296	45.820.000	10.787.000	23,54
4.	Balimbing	7.405	57.753.000	5.520.000	9,56
5.	Simawang	4.715	59.744.000	17.048.000	28,54

Sumber : Kantor Camat Rambatan

11. BIDANG EKONOMI DAN KOPERASI

Tabel 1.42
Nama dan Jumlah Unit Koperasi di Kecamatan Rambatan

NO	NAGARI	NAMA KOPERASI	BADAN HUKUM	JENIS KOPERASI	KELOMPOK KOPERASI
1.	Rambatan	KUD Buah Sakato	995/BH-XVII	Konsumen	KUD
		KPN Ikhlas SMA 1	2121/BH-XVII	Konsumen	KPN/KPRI
		KPN SMP Rambatan	67/BH/KWK.3/VII/1997	Konsumen	KSU
		Koperta Sawah Matan	40/BH/KDK.3.7/VIII/2000	Konsumen	Kop.Nagari
		Kop.Nagari Rambatan	76/BH/KPT-TD/KOP/XI/2009	Konsumen	Kop.Nagari
2.	Padang Magek	Koperta Talago Dalimo	29/BH/KDK/3.7/IV/1999	Konsumen	Kop.Pertanian
		Koperta Sawah Tabing Saiyo	35/BH/KDK/3.7/VI/1999	Konsumen	Kop.Pertanian
		Kop. Sehati	84/BH/KPT-TD/KOP/XI/2009	Konsumen	Kop.Nagari
3.	III Koto	KUD Sarasah	8038/BH-XVII	Konsumen	KUD
		KPN SMP Padang Luar	2018/BH-XVII	Konsumen	KPN/KPRI
		KPN.Kel Sakato Galogandang	1331/BH-XVII	Konsumen	KPN/KPRI
		Kop. Teratai	111/BH/KPT-TD/KOP/XII/2010	Konsumen	Kop.Nagari
4.	Balimbing	KSU Bengkawas	11/BH/KDK/3.7/XII/1998	Konsumen	KSU
		Kop.Balimbing Sakato Batuah	132/BH/KPPPT-TD/KOP/V/2011	Konsumen	Kop.Nagari
5.	Simawang	KUD Simawang	1659/BH-XVII	Produsen	KUD
		KUD Karpeng Simawang	1082/BH/XVII	Konsumen	KPN/KPRI
		KPN SMP Simawang	2126/BH-XVII	Konsumen	KPN/KPRI
		Kop.Simawang Saiyo	131/BH/KPPPT-TD/KOP/V/2011	Konsumen	Kop.Nagari

Sumber : Dinas Koperindag Kabupaten Tanah Datar

12. BIDANG IRIGASI DAN PENGAIRAN

TABEL 1.43
DATA NAMA, PANJANG DAN KONDISI SALURAN IRIGASI
DI KECAMATAN RAMBATAN

No.	NAGARI	NAMA SALURAN
-----	--------	--------------

			PANJANG SALURAN (METER)	
			SEKUNDER	TERSIER
1.	Rambatan	Bandar Sawah Bodi	1.300	-
		Bandar Sisiau	1.480	-
		Bandar Sawah Pinagaran	500	-
		Bandar Pauh	600	-
		Bandar Sawah Koto	400	-
		Bandar Sawah Taruko	500	-
		Bandar Sawah Taba	900	-
		Bandar Sawah Diateh	400	-
2.	Padang Magek	Bandar Sawah Jauah	1.700	-
		Bandar Sawah Nunang	1.100	-
		Bandar Sawah Pinang	1.200	-
		Bandar Sawah Tabing	1.100	-
		Bandar Mata Air Bulakan	300	-
		Bandar Sawah Taluak	900	-
		Bandar Sawah Lurah	500	-
		Bandar Sawah Dalam	400	-
3.	III Koto	Bandar Cikandik	1.948	-
		Bandar Pakan Tuo	1.269	-
		Bandar Tandau	700	-
		Bandar Simalagi	800	-
		Bandar Aia Angek	400	-
4.	Balimbing	Bandar Kinawai	4.009	350
		Bandar Asam Jawa	500	-
		Bandar Sempit	1.206	-
		Bandar Titi Gadang	3.530	600
		Bandar Puding	300	-
		Bandar Lubuk Gantung	400	-
		Bandar Pematang Tabek	800	-
		Bandar Lubuk Kasambi	1.100	-
		Bandar Sumpo Kuning	700	-
		Bandar Luak Aia Dingin	500	-
5.	Simawang	Bandar Sawah Bunian	1.000	-
		Bandar Talago Sasak	300	-

Sumber : UPT. PU Kecamatan Rambatan

TABEL 1.44
KONDISI SALURAN IRIGASI
DI KECAMATAN RAMBATAN

No.	NAMA SALURAN	SALURAN SEKUNDER (M)	SALURAN TERSIER (M)
-----	--------------	----------------------	---------------------

		BAIK	RUSAK RINGAN	RUSAK SEDANG	RUSAK BERAT	BAIK	RUSAK RINGAN	RUSAK SEDANG	RUSAK BERAT
1.	Bandar Sawah Bodi	700	100	200	300				
	Bandar Sisiau	700	200	200	380				
	Bandar Sawah Pinagaran	100	100	150	150				
	Bandar Pauh	350	50	200	-				
	Bandar Sawah Koto	100	100	100	100				
	Bandar Sawah Taruko	100	200	100	100				
	Bandar Sawah Taba	600	100	100	100				
	Bandar Sawah Diateh	100	-	200	100				
2.	Bandar Sawah Jauah	1.200	100	200	200				
	Bandar Sawah Nunang	700	100	100	200				
	Bandar Sawah Pinang	500	200	300	300				
	Bandar Sawah Tabing	400	100	300	300				
	Bandar Mata Air Bulakan	250	50	-	-				
	Bandar Sawah Taluak	200	150	250	300				
	Bandar Sawah Lurah	200	100	100	100				
	Bandar Sawah Dalam	-	200	200	-				
3.	Bandar Cikandik	1.489	200	150	100				
	Bandar Pakan Tuo	919	150	200	-				
	Bandar Tandau	100	100	300	200				
	Bandar Simalagi	200	200	200	200				
	Bandar Aia Angek	100	100	100	100				
4.	Bandar Kinawai	2.809	500	400	300	50	50	50	200
	Bandar Asam Jawa	200	-	100	200	-	-	-	-
	Bandar Sempit	600	200	200	206				
	Bandar Titi Gadang	2.530	500	300	200	100	200	100	200
	Bandar Puding	50	-	100	250				
	Bandar Lubuk Gantung	-	100	100	200				
	Bandar Pematang Tabek	200	100	200	300				
	Bandar Lubuk Kasambi	500	100	200	300				
	Bandar Sumpo Kuning	200	100	100	300				
	Bandar Luak Aia Dingin	150	50	250	50				
5.	Bandar Sawah Bunian	400	200	200	200				
	Bandar Talago Sasak	-	100	200	-				

Sumber : UPT. PU Kecamatan Rambatan

Tabel 1.45
Jumlah Data Embung/Talago
Di Kecamatan Rambatan

NO	NAGARI	JUMLAH
1.	Rambatan	-

2.	Padang Magek	-
3.	III Koto	4
4.	Balimbing	2
5.	Simawang	33
JUMLAH		39

Sumber : Wali Nagari se Kecamatan Rambatan

Tabel 1.46
Jumlah Data Tower
Di Kecamatan Rambatan

NO	NAGARI	JUMLAH
1.	Rambatan	1
2.	Padang Magek	2
3.	III Koto	2
4.	Balimbing	2
5.	Simawang	1
JUMLAH		8

Sumber : Wali Nagari se Kecamatan Rambatan

13. BIDANG KEGIATAN FISIK/KONSTRUKSI

Tabel 1.47
Data Kegiatan Fisik/Konstruksi
Di Kecamatan Rambatan

NO.	NAMA KEGIATAN	NAGARI	PAGU DANA SESUAI DPA (Rp.)	KET
1.	Bidang Pendidikan dan Kebudayaan			
	-Pembangunan Ruang kelas SDN 19	Padang Magek	192.500.000	DAU
	-Pengadaan jalan khusus halaman SDN 19	Padang Magek	46.000.000	DAU
	-Pembangunan jaringan instalasi sekolah SDN 19	Padang Magek	17.800.000	DAU
	-Pembangunan Sarana Air Bersih dan Sanitasi SDN 13	Padang Magek	45.500.500	DAK
	-Rehabilitasi Sedang/Berat Ruang Kelas SMPN 1	Padang Magek	630.000.000	DAK
	-Rehabilitasi Sedang/Berat Ruang Kelas SDN 16	Balimbing	28.314.000	DAK
	-Rehabilitasi Sedang/Berat Ruang Kelas SDN 03	Rambatan	141.570.000	DAK
	-Pembangunan Dam dan Pagar SDN 22 Baduih	Simawang	31.200.000	DAU
	-Pembangunan Dam dan Pagar SDN 08 Sawah Kareh	Balimbing	46.000.000	DAU
	-Pembangunan Dam dan Pagar SDN 24 Rambatan	Rambatan	40.000.000	DAU
2.	Bidang Kesehatan			
	-Rehabilitasi Sedang/Berat Pustu Balai Gadang	Simawang	100.000.000	DAU
	-Rehabiltasi Sedang/Berat Pustu Piliang Bendang	Simawang	50.000.000	DAU
	-Rehabiltasi Sedang/Berat Pustu Dalam	Simawang	50.000.000	DAU
	-Pembangunan Poskesri Balimbing	Balimbing	300.000.000	DAU
	-Pembangunan Poskesri Turawan	III Koto	200.000.000	DAU
3.	Bidang PU, Penataan Ruang dan Pertanahan			
	-Pembangunan Jalan Sp.Kapalo Jua – TPA Bukik Sangkiang – Ladang Laweh	Rambatan		DAU
	-Pembangunan Jalan Parik – Pudiang	Balimbing	682.500.000	DAU
	-Pembangunan Jalan Polong Duo Rel Kereta Api	Simawang	195.000.000	DAU

-Pembangunan Jalan Lingkar Pasar Rambatan	Rambatan	390.000.000	DAU
-Pembangunan Jalan Padang Magek – Tabek	Padang Magek	121.500.000	DAU
-Pembangunan Jalan Ombilin – Kantor WN Simawang	Simawang	97.500.000	DAU
-Pembangunan Jalan Baduih – Padang Data	Simawang	97.500.000	DAU
-Pembangunan Jalan Gantiang Ateh – Simp.Gobah	Padang Magek	146.500.000	DAU
-Pembangunan Jalan Sp.Turawan – Pasir Jaya	III Koto		DAK
-Pembangunan Jalan Ombilin – Bukik Kandung	Simawang		DAK
-Pembangunan Jalan Simp.Bayur – Pinc. Gadang	Simawang	146.500.000	DAK
-Pembangunan Jalan Simp.Balai Tuo – SMA 2	Simawang	97.500.000	DAK
-Pembangunan Jalan Pasar Rambatan – Jr.Ggk. Gadang	Padang Magek	48.500.000	DAK
-Pembangunan Jalan Pasar Rambatan – Kapalo Koto	Rambatan	48.500.000	DAK
-Pembangunan Jalan Simp.Gobah – Jr.Ggk Baruah	Padang Magek	48.500.000	DAK
-Pembangunan Jalan Jr.Galogandang III Koto	III Koto	48.500.000	DAK
-Pembangunan Jalan Simp. Aua Pabalutan	Rambatan	78.000.000	DAK
4. Program Pengembangan dan Pengolahan Jaringan Irigasi, Rawa dan Pengairan Lainnya			
-Rehabilitasi Jaringan Irigasi Bandar Talago Pulai	Simawang	100.000.000	DAU
-Rehabilitasi Jaringan Irigasi Bandar Kinawai	Balimbing	1.389.050.000	DAK
-Rehabilitasi Jaringan Irigasi Bandar Talago Sasak	Simawang	228.370.000	DAK
-Rehabilitasi Jaringan Irigasi Bandar Titi Gadang	Balimbing	420.000.000	DAK
-Rehabilitasi Jaringan Irigasi Bandar Sisiau	Rambatan	480.000.000	DAK
5. Program Pembangunan Infrastruktur Perdesaan			
-Pembangunan Jalan Luak Midai – Piliang Bendang	Simawang	95.000.000	
-Pembangunan Jalan Simp.Heller – SMAN 2	Simawang	45.000.000	
-Pembangunan sarana prasarana air bersih Sungai Samsu Kinawai	Balimbing	45.000.000	
-Dam Jalan Tolah Turawan	III Koto	78.000.000	
-Rehabilitasi Jembatan Pesantren Darul Ulum	Rambatan	292.000.000	
-Rehabilitasi Jembatan Belakang Pasar Balimbing	Balimbing	214.000.000	
6. Bidang PMDPPKB			
Pekerjaan Pembangunan Tugu Kampung KB		45.100.000	
7. Bidang Pangan dan Perikanan			
Rehabilitasi BBI Padang Magek	Padang Magek	349.000.000	
8. Bidang Pertanian			
-Pembangunan Dam Parit Kecamatan Rambatan		150.000.000	
-Perbaikan Dam Parit Kecamatan Rambatan		50.000.000	
-Perbaikan Dam Parit Kecamatan Rambatan		50.000.000	
-Pembangunan Embung Kecamatan Rambatan		325.000.000	
-Pembangunan Irigasi Air Tanah Kec. Rambatan		51.972.910	

Sumber : Kantor Camat Rambatan

BAB II

RENCANA STRATEGIS KECAMATAN

1. VISI DAN MISI KECAMATAN RAMBATAN

Visi merupakan suatu gambaran masa depan yang diharapkan, mewakili tujuan yang global dan berjalan terus, berjangka panjang dan menyediakan suatu dasar/fondasi atau arah bagi suatu sistem perencanaan pembangunan. Dengan kata lain, visi tersebut menjelaskan arah atau suatu kondisi ideal di masa depan yang ingin dicapai (*clarity of direction*) berdasarkan situasi dan kondisi yang terjadi saat ini, sehingga terlihat kesenjangan (*gap*) antara kondisi saat ini dengan masa depan yang ingin dicapai. Dengan mengacu pada batasan tersebut, telah ditetapkan Visi Kecamatan Rambatan yaitu :

" TERWUJUDNYA KECAMATAN TERDEPAN DALAM TATANAN KEAGAMAAN DAN SOSIAL BUDAYA, PENYELENGGARAAN PEMERINTAHAN SERTA PELAYANAN PRIMA KEPADA MASYARAKAT "

Misi merupakan rumusan umum mengenai upaya-upaya yang akan dilaksanakan untuk mewujudkan visi sehingga tujuan organisasi dapat dicapai dengan baik sesuai dengan Visi yang telah ditetapkan. Untuk mewujudkan visi tersebut diatas dan mengacu pada misi Kabupaten Tanah Datar, maka misi Kecamatan Rambatan Tahun 2016-2021 yaitu :

1. Menyelenggarakan pembinaan keagamaan dan sosial budaya berlandaskan adat basandi syarak, syarak basandi kitabullah
2. Meningkatkan penyelenggaraan tata pemerintahan yang baik (*good governance*) ditingkat nagari dan kecamatan
3. Menyelenggarakan tugas umum pemerintahan dengan mengkoordinasikan kegiatan pemberdayaan masyarakat, upaya penyelenggaraan ketentraman dan ketertiban umum, penerapan dan penegakan peraturan perundang-undangan, pemeliharaan prasarana dan fasilitas pelayanan umum serta penyelenggaraan kegiatan pemerintahan di tingkat kecamatan
4. Memperbaiki dan meningkatkan kualitas pelayanan kepada masyarakat dengan penerapan standar pelayanan dan *Standard Operational Procedure* (SOP)
5. Memberdayakan nagari dan organisasi kemasyarakatan dalam perencanaan dan pembangunan partisipatif
6. Melaksanakan kewenangan yang dilimpahkan oleh Bupati kepada Camat dalam kerangka otonomi daerah.

2. ISU STRATEGIS

Dalam mencapai tujuan pelaksanaan tugas pemerintahan, terdapat beberapa Isu Strategis Kecamatan Rambatan pada tahun 2016 adalah sebagai berikut :

1. Cukup tingginya potensi konflik di wilayah batas administrasi pemerintahan antara Nagari Simawang dengan Bukik Kandung.
2. Maraknya keramba/bagan jaring apung di Danau Singkarak yang dapat merusak ekosistem danau.
3. Minimnya pemeliharaan jalan Propinsi Sumatera Barat antara Ombilin – Batusangkar yang sebagian besar berada di Kecamatan Rambatan

4. Belum adanya pengelolaan sampah/TPS di Pasar Nagari di Kecamatan Rambatan.
5. Masih rendahnya pencapaian target pemungutan Pajak Bumi dan Bangunan di Kecamatan Rambatan
6. Belum optimalnya ketersediaan sarana/prasarana dan aparatur dalam penyelenggaraan Pelayanan Administrasi Terpadu Kecamatan.
7. Masih kurangnya sarana dan prasarana Kantor Camat
8. Belum tertatanya kawasan yang berada di tanah aset Pemerintah Daerah pada Kantor Camat Rambatan
9. Masih belum meratanya tingkat partisipasi masyarakat dalam pelaksanaan kegiatan di Nagari.
10. Belum sinkronnya penyajian data pelaksanaan pembangunan antara Kabupaten dengan Nagari
11. Minimnya ketersediaan air (Rumah Tangga dan Irigasi) di Kecamatan Rambatan (Nagari Simawang, III Koto dan Rambatan)
12. Belum terkelolanya objek wisata Kincia Kamba Tigo Nagari Simawang dan kawasan wisata alam Puncak Aua Sarumpun Nagari III Koto dengan baik
13. Tergerusnya dasar sungai Batang Bangkaweh sehingga debit air yang dialirkan melalui irigasi berkurang
14. Permasalahan Pekat

3. TUJUAN, SASARAN STRATEGIS DAN ARAH KEBIJAKAN

A. TUJUAN

Tujuan merupakan penjabaran atau implementasi dari pernyataan misi, yang akan dicapai atau dihasilkan dalam jangka waktu 5 (lima) tahun. Adapun tujuan yang ditetapkan Kecamatan Rambatan disejajarkan dengan tupoksi yang secara kolektif menggambarkan arah yang ingin dicapai. Berdasarkan visi dan misi Kecamatan Rambatan dapat ditetapkan beberapa tujuan sebagai berikut:

1. Meningkatkan kualitas pelayanan dikecamatan.
2. Meningkatkan akuntabilitas kinerja kecamatan
3. Mengembangkan kapasitas dan partisipasi kelembagaan masyarakat nagari

B. SASARAN

Sasaran yang ingin dicapai dari Tujuan tersebut antara lain :

1. Meningkatkan SDM tenaga pelayanan
2. Meningkatkan kondisi dan kualitas sarana dan prasarana
3. Melengkapi media pelayanan
4. Fasilitasi pelaksanaan pemahaman ABS-SBK
5. Tersedianya dokumen perencanaan dan pelaporan yang akuntabel
6. Penilaian Instansi Pemerintah
7. Terciptanya peran serta organisasi kemasyarakatan dalam pembangunan.

Strategi pemerintah kecamatan dalam mewujudkan visi misi tujuan dan sasaran dimaksud antara lain :

1. Meningkatkan kemampuan aparatur dibidang pelayanan.
2. Penyediaan sarana dan prasarana sesuai kebutuhan
3. Menetapkan dan menerapkan Standar Operasional Prosedur (SOP) pelayanan
4. Melakukan pembinaan dibidang keagamaan, seni budaya dan Kepemudaan.
5. Melakukan perencanaan dan monitoring evaluasi pelaporan
6. Penyediaan Laporan AKIP, LKJIP
7. Pelaksanaan Musrenbang nagari dan kecamatan
8. Melaksanakan monitoring dan evaluasi terhadap pembangunan fisik dan non fisik.

Kebijakan dalam penyelenggaraan perencanaan di Kecamatan Rambatan untuk mencapai sasaran pembangunan adalah sebagai berikut :

1. Memfasilitasi Bimbingan Teknis (BINTEK) bagi aparatur
2. Memfasilitasi sarana dan prasarana
3. Menyusun Standar Operasional Prosedur (SOP) dan melakukan survey Kepuasan Masyarakat (SKM) dibidang pelayanan
4. Memfasilitasi kegiatan dibidang Keagamaan, seni budaya dan kepemudaan
5. Penyusunan RKA, DPA, RKA-P, DPA-P dan Laporan Keuangan
6. Penyusunan AKIP dan LKJIP
7. Penyusunan Rencana Kerja Pembangunan (RKP)
8. Data proyek pembangunan masuk kecamatan