



# **PROFIL KECAMATAN MANGKUTANA**



# **2017**

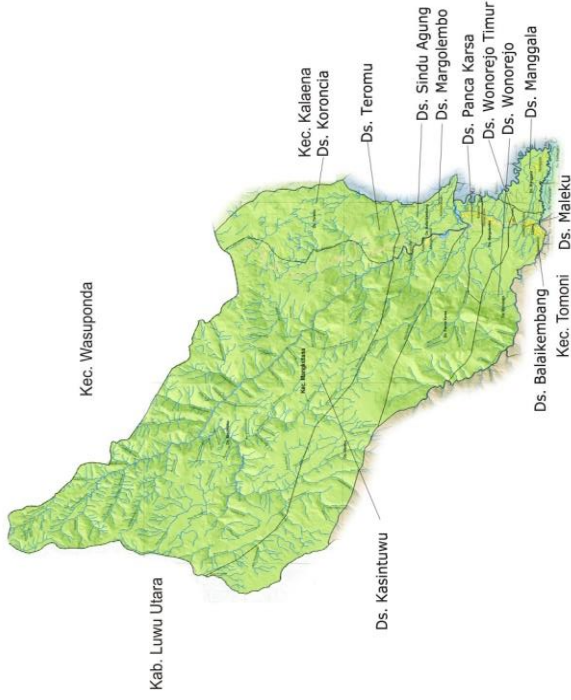
## PETA ADMINISTRASI KECAMATAN MANGKUTANA

### Kecamatan Mangkutana

1. Ds. Balaikembang
2. Ds. Manggala
3. Ds. Wonorejo
4. Ds. Maleku
5. Ds. Panca Karsa
6. Ds. Margolembo
7. Ds. Kasintuwu
8. Ds. Teromu
9. Ds. Wonorejo Timur
10. Ds. Sindu Agung
11. Ds. Koroncia



BADAN PERENCANAAN PEMBANGUNAN DAERAH  
( BAPPEDA )  
KABUPATEN LUWU TIMUR  
TAHUN 2011



Kecamatan Mangkutana



## **SAMBUTAN CAMAT**

Adanya pergeseran perencanaan pembangunan ke Pemerintah Daerah sejak diterapkannya Otonomi Daerah berimplikasi pada perubahan format permintaan dan ketersediaan data hingga ketingkat kecamatan. Tentunya data dan indikator yang diperlukan adalah yang sesuai dengan kebutuhan setiap daerah yang diperlukan dalam setiap perencanaan serta evaluasi yang akurat terhadap pembangunan yang dilakukannya.

Dengan hadirnya Profil Kecamatan Mangkutana 2017 diharapkan kebutuhan akan data serta indikator - indikator yang diperlukan untuk mendukung keberhasilan pelaksanaan kebijakan Otda yang tercermin dalam setiap perencanaan, pelaksanaan serta evaluasi pembangunan bias terpenuhi. Selain itu apa yang menjadi harapan dan kebutuhan para pengguna data dapat tercakup dalam buku ini, demi tercapainya Argo Industri.

Akhirnya kepada semua pihak yang telah berperan aktif dalam pembuatan publikasi ini saya sampaikan ucapan terima kasih. Terkhusus kepada Saudara Koordinator Statistik Kecamatan Mangkutana saya sampaikan penghargaan yang tulus dengan harapan agar pada publikasi selanjutnya akan tersaji data-data yang lebih akurat, terpercaya, dan mutakhir baik dalam hal kualitas maupun kuantitas.

**Mangkutana, November 2017**

**Awaluddin Anwar,S.STP**

## DAFTAR ISI

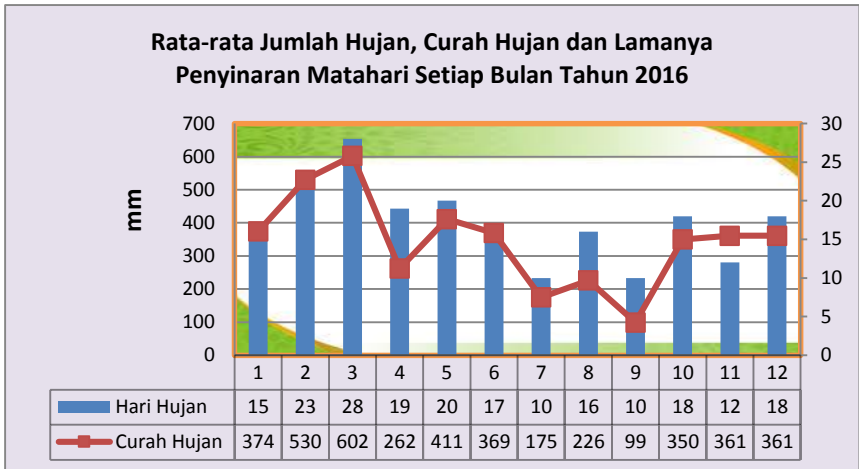
	<b>HAL</b>
Peta Administrasi Kecamatan Wasuponda	ii
Sambutan Camat Wasuponda	iii
Daftar Isi	iv
Keadaan Geografis	1
Pemerintahan	2
Penduduk	3
Sosial	4
Pertanian	5
Energi	6
Penggalian	7
Transportasi	8
Perdagangan	9
Keuangan	10
Lampiran Tabel	11

## KEADAAN GEOGRAFIS

Kecamatan Mangkutana merupakan salah satu kecamatan di Kabupaten Luwu Timur, dengan luas wilayah 1300.96 km<sup>2</sup>, kecamatan yang terletak di sebelah barat ibu kota Kabupaten Luwu Timur ini berbatasan dengan Propinsi Sulawesi Tengah di sebelah utara, Kecamatan Wasuponda dan Kalaena sebelah timur, sebelah selatan berbatasan dengan Kecamatan Tomoni dan Tomoni Timur dan di sebelah barat berbatasan dengan Kabupaten Luwu Utara. Kecamatan Mangkutana terdiri dari 11 desa/kelurahan yang seluruhnya berstatus desa definitif.

Terdapat 3 sungai di Kecamatan ini, Sungai terpanjang adalah sungai Kalaena 85 Km. Kecamatan Mangkutana sebagian desa-nya merupakan daerah berbukit-bukit yaitu Desa Kasintuwu dan Desa Margolembo sedangkan sebagian lagi merupakan wilayah yang datar yaitu Desa Balai Kembang, Manggala, Wonorejo, Wonorejo Timur, Maleku, Panca Karsa, Margolembo, Sindu Agung, Koroncia dan Teromu.

Pada tahun 2016 curah hujan tertinggi dan hari hujan terbanyak tercatat terjadi di Bulan Februari. Tercatat curah hujan di bulan tersebut 530 mm dan hari hujan sebanyak 23 hari pada bulan Februari.



Sumber : BP3K Kecamatan Mangkutana

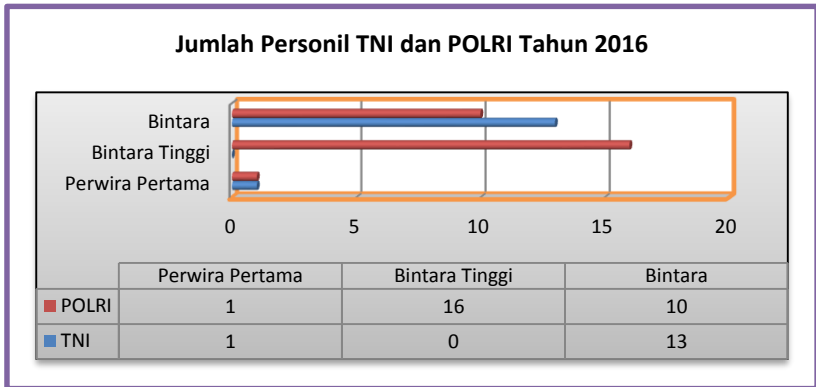
## PEMERINTAHAN

Pada Tahun 2016, Kecamatan Mangkutana mempunyai 11 Desa definitif, yang terdiri dari 43 dusun dan 119 RT.

Sampai dengan Tahun 2016 tercatat sebanyak 103 orang guru dan pegawai Negeri Sipil (PNS) yang bertugas di Kecamatan Mangkutana. Berdasarkan tingkat pendidikannya, PNS Pemerintah daerah sebagian besar merupakan lulusan perguruan tinggi.

Kecamatan yang berjarak 55 km dari ibu kota kabupaten ini memiliki pusat pemerintahan di Desa Wonorejo. Kecamatan Mangkutana pada mulanya merupakan kecamatan induk yang wilayahnya meliputi Kecamatan Tomoni, Tomoni Timur dan Kalaena.

Seiring berjalannya waktu maka kecamatan ini kemudian mekar menjadi empat kecamatan tersebut.

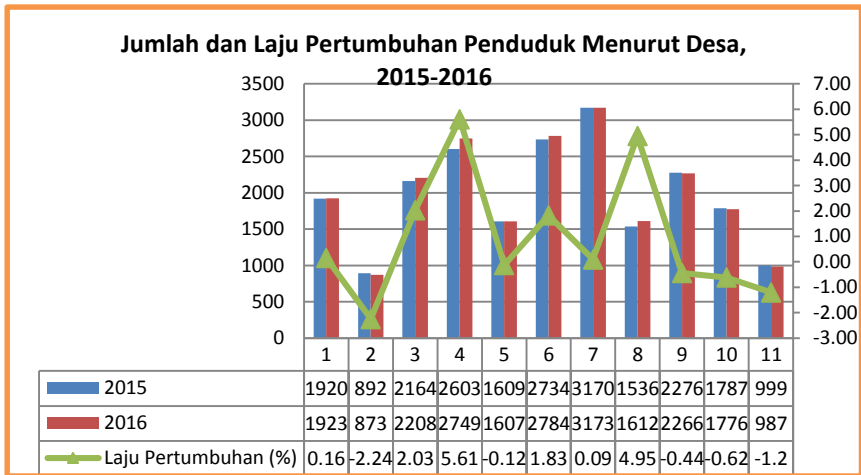


Sumber : Polsek dan Dandim Kecamatan Mangkutana

## PENDUDUK

Jumlah penduduk Kecamatan Mangkutana pada akhir 2016 mencapai 21.957 jiwa, dengan laju pertumbuhan 1,24 persen. Kepadatan penduduk Kecamatan Mangkutana sebesar 17 Jiwa penduduk rata-rata disetiap kilometer persegi.

Secara umum jumlah penduduk Laki-laki lebih besar dibandingkan perempuan, terlihat dari rasio jenis kelamin (*sex ratio*) penduduk Kecamatan Mangkutana sebesar 102 yang artinya setiap 100 perempuan di Kecamatan Mangkutana terdapat sekitar 102 Laki-laki.



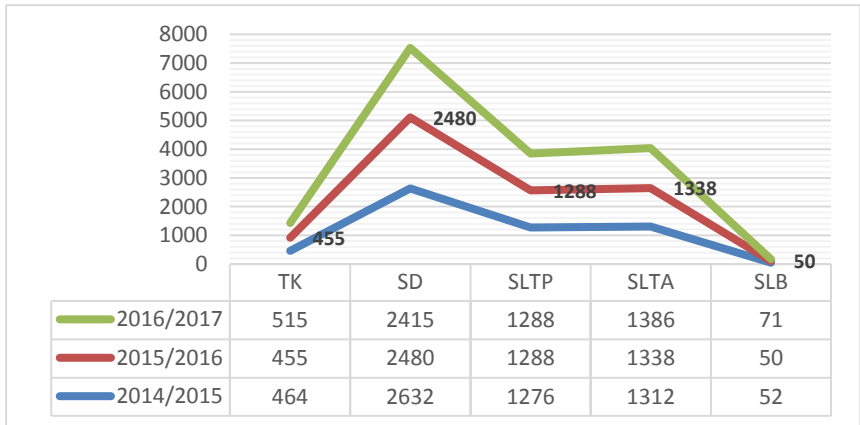
Sumber : Kantor Desa di Kecamatan Mangkutana

## SOSIAL

Pencapaian dibidang pendidikan terkait erat dengan ketersediaan fasilitasnya. Untuk jenjang Sekolah Dasar, telah tersedia 15 sekolah, dimana tahun ajaran 2016/2017, seorang guru SD rata-rata mengajar 12 siswa. Jumlah sekolah pada jenjang SLTP sebanyak 5 buah, dengan rata-rata 11 siswa untuk satu guru. Pada jenjang SLTA, rata-rata seorang guru mengajar 12 siswa dengan jumlah sekolah pada jenjang ini sebanyak 4 unit sekolah. Pada tahun 2016 jumlah murid TK sebanyak 515 siswa, SD sebanyak 2.415 siswa, SMP sebanyak 1.288 siswa , SMU sebanyak 1.386 siswa dan SLB sebanyak 71 siswa.



### Jumlah Murid Menurut Tingkat Pendidikan di Kecamatan Mangkutana Tahun Ajaran 2014/2015-2016/2017



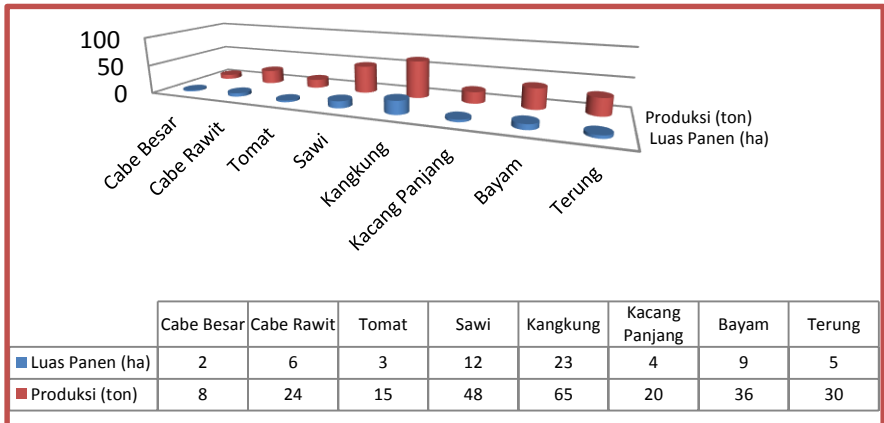
Sumber : Dinas Pendidikan

## PERTANIAN

Ciri Agraris masih melekat di Kecamatan Mangkutana, ini di buktikan dengan terus meningkatnya hasil pertanian di kecamatan ini. Pada tahun 2016, produksi tanaman padi mengalami penurunan menjadi sebesar 16.415 ton dibandingkan Tahun 2015 yang mencapai 28.155,83 ton.

Pada Tahun 2016, perkebunan di Mangkutana di dominasi oleh komoditi kelapa sawit. Produksi kelapa sawit di tahun 2016 mengalami peningkatan dibandingkan Tahun lalu dengan produksi 9.141.000 ton. Sedangkan komoditi tanaman kakao mengalami penurunan produksi dibanding tahun sebelumnya dengan produksi 672,20 ton. Sedangkan Jumlah produksi komoditi kelapa sebesar 75,71 ton.

### Luas Panen dan Produksi Tanaman Sayuran di Kecamatan Mangkutana Tahun 2016



Sumber : Dinas Pertanian Kab. Luwu Timur

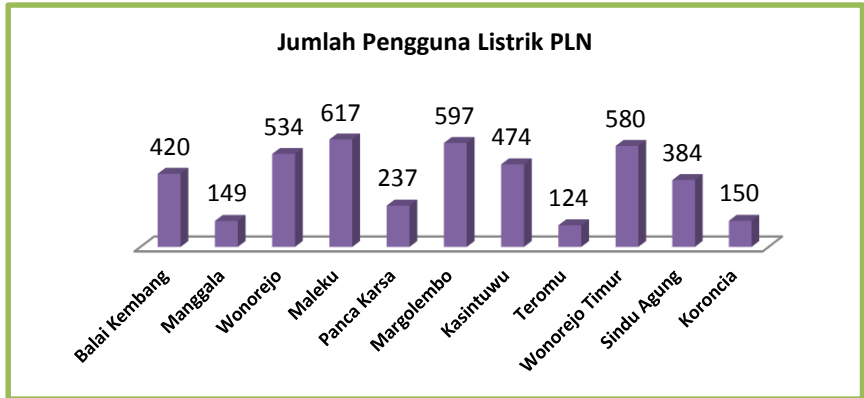
## ENERGI

Penggunaan listrik sebagai sumber energi di Kecamatan Mangkutana sudah semakin dinikmati masyarakat, hal ini terlihat dari data bahwa hampir semua masyarakat yang ada di desa telah menikmati listrik PLN.

Fasilitas penerangan jalan yang ada di Desa Wonorejo Timur dan Desa Wonorejo telah tersedia. Dengan adanya penerangan jalan ini mampu menurunkan tingkat kecelakaan lalu lintas pada malam hari dan Kejahatan.

Upaya Pemerintah memberikan pemerataan Pembangunan diseluruh wilayah Indonesia ini Khususnya di sektor Energi sangatlah

penting . Jaringan Listrik Suted yang ada di Kabupaten Luwu Timur ini sangat memberikan kontribusi yang baik untuk pembangunan di Luwu Timur ini.



Sumber : Kantor PLN & Kantor Desa di Kecamatan Mangkutana

## PENGGAJIAN

Kecamatan Mangkutana memiliki 4 Desa yang memiliki potensi bahan galian golongan C. Bahan galian berupa batu/koral, pasir terdapat di Desa Margolembo, Balai Kembang, Wonorejo Timur, Sindu Agung dan Kasintuwu. Sedangkan bahan galian tanah liat terdapat di dua desa yaitu Desa Wonorejo dan Margolembo.

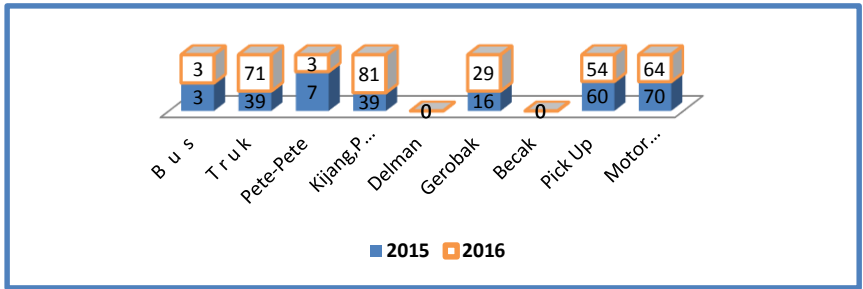
Desa Kasintuwu dan Desa Margolembo merupakan tempat yang strategis bagi perusahaan untuk menggali material batu dan pasir sehingga PT. Latanindo G.P dan PT. SMS tertarik untuk mendirikan Kantor Cabang di Desa tersebut.

## TRANSPORTASI

Kecamatan Mangkutana merupakan daerah perbatasan antara propinsi Sulawesi Selatan dan Sulawesi Tengah. Kondisi ini menyebabkan Kecamatan ini memiliki peran strategis dalam menghubungkan kedua propinsi melalui jalur darat. Olehnya itu ketersediaan sarana dan prasarana transportasi darat mutlak dimiliki oleh Kecamatan Mangkutana. Jumlah kendaraan umum dari tahun ketahun semakin banyak, meski masih didominasi oleh kendaraan ojek motor.

Komunikasi dan internet yang ada diwilayah Mangkutana sangat membantu dalam kepentingan bisnis dan pribadi. Ketersediaan jaringan internet ini mempermudah masyarakat dalam mengakses informasi. Utamanya dikalangan anak sekolah, sangat membantu dalam proses pembelajaran yang positif disekolah. Ketersediaan menara selular yang lengkap dari berbagai operator selular seperti Telkomsel, IM3, XL dan Mentari, memudahkan masyarakat mengakses internet.

Jumlah Kendaraan Umum Berdasarkan Jenis kendaraan, 2015-2016



Sumber : Kantor Desa di Kecamatan Mangkutana

## PERDAGANGAN

Kecamatan Mangkutana terdapat 4 desa yang memiliki pasar dengan bangunan permanen yaitu Desa Wonorejo Timur, Desa Teromu, dan Desa Margolembo. Selain itu terdapat pula satu desa dengan pasar tanpa bangunan yang terdapat di Desa Koroncia. Kelompok pertokoan terdapat hanya di Desa Margolembo.

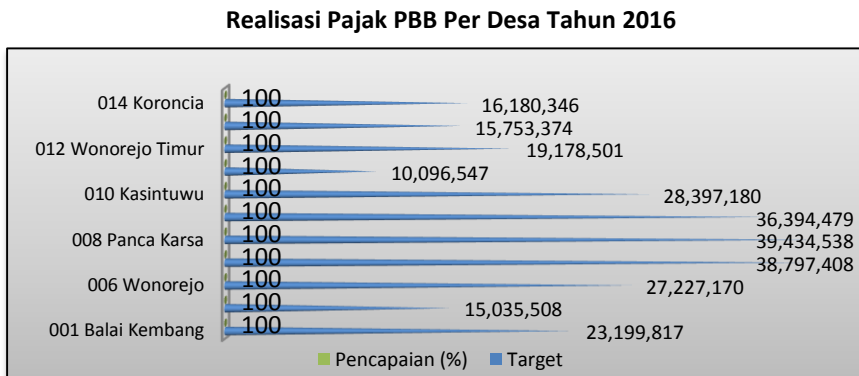
Pasar yang terdapat di Desa Wonorejo Timur merupakan pasar teramai yang dimiliki Kecamatan Mangkutana dengan luas Pasar 8.000 m<sup>2</sup>. Sehingga aktivitas perekonomian dan perputaran uang yang terjadi di pasar tersebut cenderung lebih tinggi di banding pasar desa yang lain.



Sumber : Kantor Desa di Kecamatan Mangkutana

## KEUANGAN

Target Realisasi pendapatan Pajak Bumi dan Bangunan (PBB) perdesa di Kecamatan Mangkutana mengalami pencapaian seratus persen di tahun 2016. Desa dengan target PBB tertinggi adalah Desa Panca Karsa sedangkan Desa dengan target PBB terendah adalah Desa Teromu.



Sumber : Kantor Desa se-Kecamatan Mangkutana

LAMPIRAN

LAMPIRAN

LAMPIRAN

LAMPIRAN

**Tabele 1.1 Letak Geografis Dan Batas Administrasi Kecamatan Mangkutana, 2016**

<b>1. LETAK GEOGRAFIS</b>		
❖	2° 07' 30" - 2° 28' 30"	Lintang Selatan
❖	120° 31' 30" - 120° 52' 30"	Bujur Timur
<b>2. BATAS-BATAS WILAYAH</b>		
➤	SEBELAH UTARA	: Propinsi Sulawesi Tengah
➤	SEBELAH TIMUR	: Kecamatan Kalaena dan Wasuponda
➤	SEBELAH SELATAN	: Kecamatan Tomoni dan Tomoni Timur
➤	SEBELAH BARAT	: Kabupaten Luwu Utara
<b>3. LUAS WILAYAH</b>	<b>: 1 300,96 km<sup>2</sup></b>	

Sumber : BPS Kab. Luwu Timur



**Tabel 1.2 Luas Wilayah Menurut Desa di Kecamatan Mangkutana Tahun 2016**

Desa/Kelurahan	Status (D/K)	Luas (km <sup>2</sup> )	Persentase terhadap luas	
			Kecamatan	Kabupaten
(1)	(2)	(3)	(4)	(5)
001 Balai Kembang	D	75,30	6,57	1,08
002 Manggala	D	5,42	0,47	0,08
006 Wonorejo	D	77,74	0,45	0,07
007 Maleku	D	137,51	12,00	1,98
008 Panca Karsa	D	7,30	0,64	0,11
009 Margolembo	D	133,70	11,67	1,93
010 Kasintuwu	D	679,48	59,29	9,78
011 Teromu	D	115,67	7,39	1,22
012 Wonorejo Timur	D	6,10	0,27	0,04
013 Sindu Agung	D	8,12	0,71	0,12
014 Koroncia	D	6,25	0,55	0,09

Sumber : Bagian Pemerintahan Pemda Kabupaten Luwu Timur

**Tabel 1.3** Titik Koordinat dan Ketinggian Kantor Desa di Kecamatan Mangkutana Tahun 2016

Desa	Ketinggian Dari Permukaan Air Laut	Bujur	Lintang
(1)	(2)	(3)	(4)
001 Balai Kembang	74	120,80426	-2,50098
002 Manggala	52	120,86898	-2,49751
006 Wonorejo	64	120,81173	-2,48955
007 Maleku	86	120,80289	-2,49378
008 Panca Karsa	47	120,81377	-2,47492
009 Margolembo	50	120,81461	-2,46463
010 Kasintuwu	84	120,79892	-2,40410
011 Teromu	70	120,82489	-2,43438
012 Wonorejo Timur	59	120,81596	-2,48687
013 Sindu Agung	68	120,82227	-2,45080
014 Koroncia	72	121,82975	-2,42156

Sumber : BPS Kab. Luwu Timur

**Tabel 1.4 Jarak Desa dari Ibukota Kecamatan dan Kabupaten (km), Tahun 2016**

Desa	Ibukota Kecamatan (km)	Ibukota Kabupaten (km)
(1)	(2)	(3)
001 Balai Kembang	2	53
002 Manggala	7	62
006 Wonorejo	0	55
007 Maleku	1	54
008 Panca Karsa	3	57
009 Margolembo	4	59
010 Kasintuwu	9	64
011 Teromu	7	62
012 Wonorejo Timur	1	56
013 Sindu Agung	5	60
014 Koroncia	10	65

Sumber : Kantor Kecamatan Mangkutana

**Tabel 1.5 Wilayah dan Topografi Desa/Kelurahan di Kecamatan Mangkutana, Tahun 2016**

Desa/Kelurahan	Wilayah		Topografi	
	Pantai	Bukan Pantai	Datar	Berbukit-Bukit
(1)	(2)	(3)	(4)	(5)
001 Balai Kembang	–	√	√	–
002 Manggala	–	√	√	–
006 Wonorejo	–	√	√	–
007 Maleku	–	√	√	–
008 Panca Karsa	–	√	√	–
009 Margolembo	–	√	–	√
010 Kasintuwu	–	√	–	√
011 Teromu	–	√	√	–
012 Wonorejo Timur	–	√	√	–
013 Sindu Agung	–	√	√	–
014 Koroncia	–	√	√	–
<b>Jumlah</b>	<b>0</b>	<b>11</b>	<b>9</b>	<b>2</b>

Sumber : Kantor Kecamatan Mangkutana

**Tabel 1.6 Rata-rata Jumlah Hari Hujan dan Curah Hujan Tahun 2016**

Bulan	Jumlah Hari Hujan	Curah Hujan (mm)
(1)	(2)	(3)
Januari	15	374
Februari	23	530
Maret	28	602
April	19	262
Mei	20	411
Juni	17	369
Juli	10	175
Agustus	16	226
September	10	99
Oktober	18	350
November	12	361
Desember	18	361

Sumber:BP3K Kecamatan Mangkutana

**Tabel 2.1** Banyaknya Dusun, Rukun Warga/Rukun Kampung, dan Rukun Tetangga menurut Desa di Kecamatan Mangkutan Tahun 2016

Desa	Dusun	RW/RK	RT
(1)	(2)	(3)	(4)
001 BalaiKembang	3	0	8
002 Manggala	3	0	7
006 Wonorejo	4	0	10
007 Maleku	6	0	12
008 PancaKarsa	3	0	8
009 Margolembo	5	0	19
010 Kasintuwu	6	0	23
011 Teromu	3	0	8
012 WonorejoTimur	4	0	10
013 SinduAgung	4	0	10
014 Koroncia	2	0	4
<b>Jumlah</b>	<b>43</b>	<b>0</b>	<b>119</b>

Sumber : Kantor Desa se-Kecamatan Mangkutana

**Tabel 2.2** Banyaknya Pegawai Negeri Sipil menurut Dinas/Instansi Pemerintah dan Tingkat Pendidikan di Kecamatan Mangkutana, Tahun 2016

Dinas/Instansi Pemerintah	Tingkat Pendidikan yang Ditamatkan						Jumlah
	SLTP	SLTA	D I-IV	S1	S2	S3	
(1)	(2)	(3)	(4)	(5)	(6)	(7)	(8)
01. Kecamatan Mangkutana	5	18	3	6	1	-	33
02. Puskesmas Mangkutana	1	2	38	14	-	-	55
03. Kantor Urusan Agama	-	-	-	1	-	-	1
04. Balai Penyuluhan Pertanian	-	6	-	8	-	-	14
<b>Jumlah</b>	<b>6</b>	<b>26</b>	<b>41</b>	<b>29</b>	<b>1</b>	<b>0</b>	<b>103</b>

Sumber: BKPSDM Kabupaten Luwu Timur

**Tabel 2.3** Banyaknya Pegawai Negeri Sipil Menurut Dinas/Instansi Pemerintah dan Golongan di Kecamatan Mangkutana Tahun 2016

Dinas / Instansi Pemerintah	Golongan				Jumlah
	I	II	III	IV	
(1)	(2)	(3)	(4)	(5)	(6)
01. Kecamatan Mangkutana	6	20	5	2	33
02. Puskesmas Mangkutana	1	13	41	-	55
03. Kantor Urusan Agama	-	-	-	1	1
04. Balai Penyuluhan Pertanian	-	7	7	-	14
<b>Jumlah</b>	<b>7</b>	<b>40</b>	<b>54</b>	<b>3</b>	<b>103</b>

Sumber: BKPSDM Kabupaten Luwu Timur



**Tabel 2.4** Jumlah Personil TNI dan Polri menurut Kepangkatan dan Jenis Kelamin di Kecamatan Mangkutana Tahun 2016

Kepangkatan	Laki-laki	Perempuan	Jumlah
(1)	(2)	(3)	(4)
<b>Perwira Tinggi :</b>			
TNI	-	-	-
POLRI	-	-	-
<b>Perwira Menengah :</b>			
TNI	-	-	-
POLRI	-	-	-
<b>Perwira Pertama :</b>			
TNI	1	-	1
POLRI	1	-	1
<b>Bintara Tinggi :</b>			
TNI	-	-	-
POLRI	16	-	16
<b>Bintara :</b>			
TNI	13	-	13
POLRI	10	-	10
<b>Tamtama :</b>			
TNI	-	-	-
POLRI	-	-	-
<b>Jumlah</b>	<b>41</b>	<b>0</b>	<b>41</b>

Sumber: Polsek dan Dandim Kec. Mangkutana

**Tabel 2.5** Banyaknya Perkara yang Diterima dan Diselesaikan menurut Bulan di Kecamatan Mangkutana Tahun 2016

Bulan	Perkara Pidana		Perkara Perdata		Jumlah	
	Yang Diterima	Yang Diselesaikan	Yang Diterima	Yang Diselesaikan	Yang Diterima	Yang Diselesaikan
(1)	(2)	(3)	(4)	(5)	(6)	(7)
Januari	4	2	-	-	4	2
Februari	6	4	-	-	6	4
Maret	6	5	-	-	6	5
April	8	7	-	-	8	7
Mei	12	7	-	-	12	7
Juni	8	5	-	-	8	5
Juli	9	7	-	-	9	7
Agustus	8	5	-	-	8	5
September	11	8	-	-	11	8
Oktober	7	5	-	-	7	5
November	15	11	-	-	15	11
Desember	9	6	-	-	9	6
<b>Jumlah</b>	<b>103</b>	<b>72</b>	<b>0</b>	<b>0</b>	<b>103</b>	<b>72</b>

Sumber: Polsek Kec. Mangkutana

**Tabel 3.1** Tingkat Kepadatan Penduduk menurut Desa di Kecamatan Mangkutana Tahun 2016

Desa	Luas (km <sup>2</sup> )	Jumlah Penduduk (orang)	Kepadatan Penduduk (orang/km <sup>2</sup> )	Banyaknya Rumah-tangga	Kepadatan Penduduk per Rumah-tangga
(1)	(2)	(3)	(4)	(5)	(6)
001 Balai Kembang	75,30	1923	26	460	4
002 Manggala	5,42	872	161	203	4
006 Wonorejo	77,74	2208	28	630	4
007 Maleku	137,51	2749	20	746	4
008 Panca Karsa	7,30	1607	220	448	4
009 Margolembo	182,07	2784	15	722	4
010 Kasintuwu	679,48	3173	5	713	4
011 Teromu	115,67	1612	14	461	3
012 Wonorejo Timur	6,10	2266	371	685	3
013 Sindu Agung	8,12	1776	219	550	3
014 Koroncia	6,25	987	158	214	5
<b>Jumlah</b>	<b>1 300,96</b>	<b>21 957</b>	<b>17</b>	<b>5 832</b>	<b>4</b>

Sumber : Kantor Desa Se-Kecamatan Mangkutana

**Tabel 3.2** Banyaknya Penduduk menurut Desa dan Jenis Kelamin di Kecamatan Mangkutana Tahun 2016

Desa	Penduduk			Rasio Jenis Kelamin
	Laki-laki	Perempuan	Jumlah	
(1)	(2)	(3)	(4)	(5)
001 Balai Kembang	871	1 052	1 923	82,79
002 Manggala	461	411	872	112,17
006 Wonorejo	1 112	1 096	2 208	101,46
007 Maleku	1 370	1 379	2 749	99,35
008 Panca Karsa	814	793	1 607	102,65
009 Margolembo	1 453	1 331	2 784	109,17
010 Kasintuwu	1 684	1 489	3 173	113,10
011 Teromu	800	812	1 612	98,52
012 Wonorejo Timur	1 140	1 126	2 266	101,24
013 Sindu Agung	883	893	1 776	98,88
014 Koroncia	478	509	987	93,91
<b>Jumlah</b>	<b>11 066</b>	<b>10 891</b>	<b>21 957</b>	<b>101,61</b>

Sumber : Kantor Desa Se-Kecamatan Mangkutana

**Tabel 3.3** Jumlah Dan Tingkat Pertumbuhan Penduduk Menurut Desa/ Kelurahan di Kecamatan Mangkutana Tahun 2016

Desa/Kelurahan	2015	2016	Pertumbuhan Per tahun (%)
(1)	(2)	(3)	(4)
001 Balai Kembang	1 920	1 923	0,16
002 Manggala	892	872	-2,24
006 Wonorejo	2 164	2 208	2,03
007 Maleku	2 603	2 749	5,61
008 Panca Karsa	1 609	1 607	-0,12
009 Margolembo	2 734	2 784	1,83
010 Kasintuwu	3 170	3 173	0,09
011 Teromu	1 536	1 612	4,95
012 Wonorejo Timur	2 276	2 266	-0,44
013 Sindu Agung	1 787	1 776	-0,62
014 Koroncia	999	987	-1,20
<b>Jumlah</b>	<b>21 690</b>	<b>21 958</b>	<b>1,24</b>

Sumber : Kantor Desa Se-Kecamatan Mangkutana

**Tabel****4.1.1****Banyaknya Sekolah menurut Status, Tingkat Pendidikan dan Desa Di Kecamatan Mangkutana Tahun 2016**

Desa	TK		SD		SLTP		SLTA		SLB	
	Negeri	Swasta	Negeri	Swasta	Negeri	Swasta	Negeri	Swasta	Negeri	Swasta
(1)	(2)	(3)	(4)	(5)	(6)	(7)	(8)	(9)	(10)	(11)
001BalaiKembang	-	1	1	-	-	-	-	-	-	1
002 Manggala	-	1	1	-	-	-	-	-	-	-
006 Wonorejo	1	1	2	-	-	-	-	-	-	-
007 Maleku	-	2	2	-	1	1	1	1	-	-
008 Panca Karsa	-	1	1	-	-	-	-	-	-	-
009 Margolembo	-	2	1	-	-	-	-	-	-	-
010 Kasintuwu	-	1	1	-	-	-	-	-	-	-
011 Teromu	-	1	1	-	-	-	-	-	-	-
012 Wonorejo Timur	-	1	1	-	-	-	-	-	-	-
013 Sindu Agung	-	2	1	-	-	-	-	-	-	-
014 Koroncia	-	1	1	-	-	-	-	-	-	-
<b>Jumlah</b>	<b>1</b>	<b>14</b>	<b>13</b>	<b>0</b>	<b>1</b>	<b>1</b>	<b>1</b>	<b>1</b>	<b>0</b>	<b>1</b>

Lanjutan Tabel 4.1.1

Desa	Madrasah Ibtidaiyah		Madrasah Tsanawiyah		Madrasah Aliyah		SMK	
	Negeri	Swasta	Negeri	Swasta	Negeri	Swasta	Negeri	Swasta
(1)	(2)	(3)	(4)	(5)	(6)	(7)	(8)	(9)
001BalaiKembang	-		-	-	-	-	-	-
002 Manggala	-		-	-	-	-	-	-
006 Wonorejo	-		-	1	-	-	-	-
007 Maleku	-		-	-	-	-	-	-
008 Panca Karsa	-		-	-	-	-	-	-
009 Margolembo	-	1	-	1	-	1	-	-
010 Kasintuwu	-		-	-	-	-	-	-
011 Teromu	-		-	-	-	-	-	-
012 Wonorejo Timur	-		-	-	-	-	-	-
013 Sindu Agung	-	1	-	1	-	1	-	-
014 Koroncia	-		-	-	-	-	-	-
<b>Jumlah</b>	-	<b>2</b>	-	<b>3</b>	-	<b>2</b>	-	-

Sumber: Kantor Desa se-Kecamatan Mangkutana

**Tabel 4.1.2** Banyaknya Sekolah, Guru dan Murid menurut Tingkat Pendidikan Tahun 2016

Tingkat Pendidikan	Sekolah	Guru		Murid		Rasio Murid terhadap Guru
		Laki-laki	Perempuan	Laki-laki	Perempuan	
(1)	(2)	(3)	(4)	(5)	(6)	(7)
TK	15	-	48	264	251	11
SD dan Sederajat	15	47	149	1 251	1 164	12
SLTP dan Sederajat	5	46	72	656	632	11
SLTA dan Sederajat	4	54	63	696	690	12
SLB	1	1	5	38	33	12

Sumber : Dinas Pendidikan, Kebudayaan, Pariwisata, Pemuda & Olahraga Kab. Luwu Timur



**Tabel 4.1.3** Banyaknya Fasilitas Pendidikan Menurut Tingkat Pendidikan di Kecamatan Mangkutana Tahun 2014-2016

Tingkat Pendidikan	2014	2015	2016
(1)	(2)	(3)	(4)
TK	15	15	15
SD dan Sederajat	15	15	15
SLTP dan Sederajat	5	5	5
SLTA dan Sederajat	4	4	4
SLB	1	1	1

Sumber : Dinas Pendidikan Kab. Luwu Timur

**Tabel 4.1.4 Jumlah Murid Menurut Tingkat Pendidikan di Kecamatan Mangkutana Tahun Ajaran 2014/2015-2016/2017**

Tingkat Pendidikan	Murid		
	2014/2015	2015/2016	2016/2017
(1)	(2)	(3)	(4)
TK	464	455	515
SD dan Sederajat	2 632	2 480	2 415
SLTP dan Sederajat	1 276	1 288	1 288
SLTA dan Sederajat	1 312	1 338	1 386
SLB	52	50	71

Sumber : Dinas Pendidikan, Kebudayaan, Pariwisata, Pemuda & Olahraga Kab. Luwu Timur

**Tabel 4.1.5 Jumlah Guru Menurut Tingkat Pendidikan di Kecamatan Mangkutana Tahun Ajaran 2014/2015-2016/2017**

Tingkat Pendidikan	Guru		
	2014/2015	2015/2016	2016/2017
(1)	(2)	(3)	(4)
TK	49	40	48
SD dan Sederajat	221	188	196
SLTP dan Sederajat	91	87	118
SLTA dan Sederajat	85	108	117
SLB	11	11	6

Sumber : Dinas Pendidikan, Kebudayaan, Pariwisata, Pemuda & Olahraga Kab. Luwu Timur

**Tabel 4.1.6** Banyaknya Lulusan Menurut Tingkat Pendidikan di Kecamatan Mangkutana Tahun 2016

Tingkat Pendidikan	Negeri				Swasta			
	Lulus		Tidak Lulus		Lulus		Tidak Lulus	
	L	P	L	P	L	P	L	P
(1)	(2)	(3)	(4)	(5)	(6)	(7)	(8)	(9)
SD dan Sederajat	200	206	-	-	21	16	-	-
SLTP dan Sederajat	171	166	-	-	39	40	-	-
SLTA dan Sederajat	112	175	-	-	111	64	-	-
SLB	-	-	-	-	2	2	-	-

Sumber : Dinas Pendidikan Kab. Luwu Timur

**Tabel 4.1.7** Banyaknya Perpustakaan Sekolah Menurut Tingkat Pendidikan di Kecamatan Mangkutana Tahun 2016

Tingkat Pendidikan	Jumlah Perpustakaan	
	Negeri	Swasta
(1)	(2)	
SD dan Sederajat	12	-
SLTP dan Sederajat	1	1
SLTA dan Sederajat	1	1
SLB	-	-

Sumber : Dinas Pendidikan Kab. Luwu Timur

#### 4.1 KESEHATAN

**Tabel 4.2.1 Banyaknya Fasilitas Kesehatan menurut Desa Tahun 2016**

Desa	Rumah Sakit	Puskesmas	Polindes/Poskesdes	Posyandu	Praktek Dokter	Praktek Bidane	Apotek
(1)	(2)	(3)	(4)	(5)	(6)	(7)	(8)
001BalaiKembang	-	1	1	2	1	-	-
002 Manggala	-	1	-	1	-	-	-
006 Wonorejo	-	-	1	2	-	-	-
007 Maleku	-	-	1	2	1	-	-
008 Panca Karsa	-	-	1	2	-	-	-
009 Margolembo	-	2	1	3	-	-	-
010 Kasintuwu	-	2	-	6	-	1	-
011 Teromu	-	1	-	3	-	-	-
012 Wonorejo Timur	-	-	1	2	1	-	-
013 Sindu Agung	-	-	1	2	-	-	-
014 Koroncia	-	-	1	1	-	-	-
<b>Jumlah</b>	<b>0</b>	<b>7</b>	<b>8</b>	<b>26</b>	<b>3</b>	<b>1</b>	<b>-</b>

Sumber : Puskesmas Kecamatan Mangkutana

**Tabel 4.2.2 Banyaknya Tenaga Kesehatan/Medis menurut Desa Tahun 2016**

Desa	Dokter Umum	Dokter Gigi	Apoteker	Bidan	Perawat	Dukun	Lain-nya
(1)	(2)	(3)	(4)	(5)	(6)	(7)	(8)
001 Balai Kembang	3	2	1	8	18	-	-
002 Manggala	-	-	-	1	-	-	-
006 Wonorejo	-	-	-	1	-	-	-
007 Maleku	-	-	-	1	-	-	-
008 Panca Karsa	-	-	-	1	-	-	-
009 Margolembo	-	-	-	1	2	-	-
010 Kasintuwu	-	-	-	3	1	-	-
011 Teromu	-	-	-	1	-	-	-
012 Wonorejo Timur	-	-	-	1	-	-	-
013 Sindu Agung	-	-	-	1	-	-	-
014 Koroncia	-	-	-	-	-	-	-
<b>Jumlah</b>	<b>3</b>	<b>2</b>	<b>1</b>	<b>19</b>	<b>21</b>	<b>0</b>	<b>0</b>

Sumber : Puskesmas Kecamatan Mangkutana

**Tabel 4.2.3** Jumlah Pengunjung Puskesmas menurut Bulan dan Desa Tahun 2016

Desa	Bulan					
	Januari	Februari	Maret	April	Mei	Juni
(1)	(2)	(3)	(4)	(5)	(6)	(7)
001 Balai Kembang	375	376	381	251	222	236
002 Manggala	196	217	224	197	194	197
006 Wonorejo	325	387	387	289	289	258
007 Maleku	215	260	287	287	287	236
008 Panca Karsa	242	275	272	271	270	214
009 Margolembo	233	274	264	271	240	208
010 Kasintuwu	167	225	233	236	206	214
011 Teromu	178	241	258	273	257	217
012 Wonorejo Timur	259	350	350	307	267	241
013 Sindu Agung	166	209	239	247	223	213
014 Koroncia	167	210	241	247	247	235
<b>Jumlah</b>	2 525	3 024	3 136	2 876	2 702	2 469



Lanjutan Tabel 4.2.3

Desa	Bulan					
	Juli	Agustus	September	Oktober	November	Desember
(1)	(2)	(3)	(4)	(5)	(6)	(7)
001 Balai Kembang	167	167	167	150	150	150
002 Manggala	169	169	185	176	188	220
006 Wonorejo	188	201	201	190	190	190
007 Maleku	168	168	197	152	152	206
008 Panca Karsa	174	220	245	165	185	218
009 Margolembo	173	192	192	178	236	225
010 Kasintuwu	171	171	213	205	194	221
011 Teromu	210	179	191	197	197	187
012 Wonorejo Timur	218	239	285	268	268	249
013 Sindu Agung	148	155	165	164	220	218
014 Koroncia	169	193	221	240	200	214
<b>Jumlah</b>	1 955	2 054	2 262	2 085	2 180	2 298

Sumber : Puskesmas Kecamatan Mangkutana

**Tabel 4.2.4 Jumlah Pengunjung Puskesmas Berdasarkan Kategori Pasien Tahun 2016**

Desa	Umum	JPS-BK	ASKES
(1)	(2)	(3)	(4)
001 Balai Kembang	1 611	844	337
002 Manggala	1096	772	464
006 Wonorejo	1 467	1 096	532
007 Maleku	1 491	682	442
008 Panca Karsa	1 390	1 013	348
009 Margolembo	1 344	924	418
010 Kasintuwu	1 160	834	462
011 Teromu	1 283	859	443
012 Wonorejo Timur	1 591	1 143	567
013 Sindu Agung	1 058	911	398
014 Koroncia	1 299	872	415
<b>Jumlah</b>	<b>14 790</b>	<b>9 950</b>	<b>4 826</b>

Sumber : Puskesmas Kecamatan Mangkutana

**Tabel 4.2.5** Sepuluh Penyakit Berdasarkan Jumlah Pasien Terbanyak di Puskesmas Kecamatan Mangkutana Tahun 2016

Jenis Penyakit	Jumlah Pasien
(1)	(2)
01.ISPA	4 017
02.BATUK	3 574
03.DEMAM	2 049
04.GASTRITIS	2 017
05. DERMATITIS	1 921
06. SAKIT KEPALA	1 395
07. PENYAKIT PULPA DAN JARINGAN PERIAPIKAL	1 357
08. HIPERTENSI	1 308
09.LUKA AKIBAT KECELAKAAN	693
10. ISPA AKUT LAINNYA	435

Sumber : Puskesmas Kecamatan Mangkutana

**Tabel 4.2.6** Banyaknya Keluarga Prasejahtera, Sejahtera I, Sejahtera II, Sejahtera III menurut Desa tahun 2016

Desa	Keluarga Pra- Sejahtera	Sejahtera I	Sejahtera II	Sejahtera III	Sejahtera III Plus
(1)	(2)	(3)	(4)	(5)	(6)
001BalaiKembang	100	85	200	79	2
002 Manggala	83	75	28	16	-
006 Wonorejo	104	119	191	170	27
007 Maleku	184	118	163	211	-
008 Panca Karsa	210	102	37	53	-
009 Margolembo	175	175	158	157	46
010 Kasintuwu	361	174	104	165	1
011 Teromu	151	123	104	51	-
012 Wonorejo Timur	134	95	161	238	60
013 Sindu Agung	183	51	128	140	5
014 Koroncia	89	55	22	5	-
<b>Jumlah</b>	<b>1774</b>	<b>1172</b>	<b>1296</b>	<b>1285</b>	<b>141</b>

Sumber : Koordinator PLKB Kecamatan Mangkutana

**Tabel 4.2.7 Jumlah Pasangan Usia Subur Menurut Kelompok Umur Tahun 2016**

Desa/Kelurahan	Kelompok Umur (Tahun)			Jumlah
	< 20	20 – 29	30 - 49	
(1)	(2)	(3)		(3)
001 Balai Kembang	2	69	206	277
002 Manggala	0	69	326	395
006 Wonorejo	8	81	329	418
007 Maleku	10	115	384	509
008 Panca Karsa	4	32	95	131
009 Margolembo	4	48	201	253
010 Kasintuwu	6	129	347	482
011 Teromu	7	34	258	299
012 Wonorejo Timur	7	82	106	195
013 Sindu Agung	5	36	77	118
014 Koroncia	16	125	387	528
<b>Jumlah</b>	<b>69</b>	<b>820</b>	<b>2 716</b>	<b>3605</b>

Sumber : Koordinator PLKB Kecamatan Mangkutana

**Tabel 4.2.8** Banyaknya Balita menurut Penolong Kelahiran Terakhir dan Desa Tahun 2016

Desa	Dokter	Bidan	Tenaga Medis Lain	Dukun	Famili	Lainnya	Jumlah
(1)	(2)	(3)	(4)	(5)	(6)	(7)	(8)
001BalaiKembang	5	31	-	-	-	-	36
002 Manggala	2	17	-	-	-	-	19
006 Wonorejo	4	50	-	-	-	-	54
007 Maleku	11	41	-	-	-	-	52
008 Panca Karsa	12	25	-	-	-	-	37
009 Margolembo	4	45	-	-	-	-	49
010 Kasintuwu	11	44	-	-	-	-	55
011 Teromu	9	21	-	-	-	-	30
012 Wonorejo Timur	6	37	-	-	-	-	42
013 Sindu Agung	5	25	-	-	-	-	30
014 Koroncia	0	0	-	-	-	-	0
<b>Jumlah</b>	<b>69</b>	<b>336</b>	<b>-</b>	<b>-</b>	<b>-</b>	<b>-</b>	<b>405</b>

Sumber : Puskesmas Kecamatan Mangkutana

**Tabel 4.2.9 Banyaknya Anak Lahir Hidup dan Lahir Mati menurut Desa Tahun 2016**

Desa	Kelahiran <i>Birth</i>		Jumlah <i>Total</i>
	<i>Hidup Born Life</i>	<i>Mati Still born</i>	
(1)	(2)	(3)	(4)
001Balai Kembang	36	-	36
002 Manggala	19	-	19
006 Wonorejo	54	1	55
007 Maleku	53	-	53
008 Panca Karsa	38	-	38
009 Margolembo	49	-	49
010 Kasintuwu	53	2	55
011 Teromu	30	-	30
012 Wonorejo Timur	43	-	43
013 Sindu Agung	30	-	30
014 Koroncia	10	-	10
<b>Jumlah</b>	<b>414</b>	<b>3</b>	<b>417</b>

Sumber : Puskesmas Kecamatan Mangkutana

**Tabel 4.2.10** Banyaknya Balita yang Pernah Mendapat Imunisasi menurut Desa dan Jenis Imunisasi Tahun 2016

Desa	Jenis Imunisasi				
	BCG	Campak	DPT	Polio	Hepatitis B
(1)	(2)	(3)	(4)	(5)	(6)
001BalaiKembang	44	52	42	42	36
002 Manggala	55	46	63	63	56
006 Wonorejo	48	49	45	45	60
007 Maleku	49	50	50	50	42
008 Panca Karsa	17	25	25	25	19
009 Margolembo	34	39	38	38	38
010 Kasintuwu	47	59	56	56	48
011 Teromu	33	38	38	38	31
012 Wonorejo Timur	35	38	44	44	33
013 Sindu Agung	17	21	24	24	12
014 Koroncia	61	80	90	90	56
Jumlah	440	497	515	515	431

Sumber : Puskesmas Kecamatan Mangkutana



**Tabel 4.2.11 Banyaknya Akseptor Aktif KB menurut Desa dan Alat Kontrasepsi yang Digunakan Tahun 2016**

Desa	Pil	IUD	Kondom	Suntik	MOW/ MOP	Implant	Jumlah
(1)	(2)	(3)	(4)	(5)	(6)	(7)	(8)
001BalaiKembang	74	11	4	76	15	33	213
002 Manggala	20	21	3	34	3	31	112
006 Wonorejo	128	38	11	56	9	80	322
007 Maleku	114	27	8	74	9	53	285
008 Panca Karsa	49	15	5	52	10	68	199
009 Margolembo	122	24	11	111	17	106	390
010 Kasintuwu	114	7	2	141	11	123	398
011 Teromu	32	17	0	35	6	87	177
012 Wonorejo Timur	142	47	20	102	9	57	377
013 Sindu Agung	73	10	5	75	9	105	277
014 Koroncia	25	5	1	24	1	32	88
<b>Jumlah</b>	<b>893</b>	<b>222</b>	<b>70</b>	<b>780</b>	<b>99</b>	<b>775</b>	<b>2838</b>

Sumber : Puskesmas Kecamatan Mangkutana

**Tabel 4.2.12** Banyaknya Penyandang Cacat menurut Desa dan Jenis Kecacatan Tahun 2016

Desa	Tuna Netra	Tuna Rungu/Wicara	Tuna Grahita	Tuna Daksa	Cacat Ganda
(1)	(2)	(3)	(4)	(5)	(6)
001 Balai Kembang	-	6	4	-	-
002 Manggala	1	1	1	5	-
006 Wonorejo	2	2	3	3	1
007 Maleku	3	10	-	-	-
008 Panca Karsa	-	2	2	3	-
009 Margolembo	1	1	-	5	-
010 Kasintuwu	2	4	2	-	-
011 Teromu	1	1	3	2	-
012 Wonorejo Timur	3	5	3	-	-
013 Sindu Agung	1	-	2	1	-
014 Koroncia	1	2	-	-	-
<b>Jumlah</b>	<b>15</b>	<b>34</b>	<b>20</b>	<b>19</b>	<b>1</b>

Sumber: Kantor Desa se-Kecamatan Mangkutana

**Tabel 4.3.1 Banyaknya Tempat Peribadatan menurut Desa Tahun 2016**

Desa	Masjid	Musholla/ Langgar	Gereja	Pura	Vihara
(1)	(2)	(3)	(4)	(5)	(6)
001BalaiKembang	1	2	3	-	-
002 Manggala	1	-	4	-	-
006 Wonorejo	2	3	1	-	-
007 Maleku	1	2	15	-	-
008 Panca Karsa	1	1	11	-	-
009 Margolembo	3	2	3	-	-
010 Kasintuwu	5	1	17	-	-
011 Teromu	2	1	6	-	-
012 Wonorejo Timur	2	2	-	-	-
013 Sindu Agung	5	4	1	-	-
014 Koroncia	-	1	4	-	-
<b>Jumlah</b>	<b>23</b>	<b>19</b>	<b>65</b>	<b>-</b>	<b>-</b>

Sumber: Kantor Desa se-Kecamatan Mangkutana

**Tabel 4.3.2 Nikah, Talaq dan Cerai serta Rujuk Tahun 2014-2016**

Desa	Nikah		Talaq dan Cerai		Rujuk	
	2015	2016	2015	2016	2015	2016
(1)	(2)	(3)	(4)	(5)	(6)	(7)
001 Balai Kembang	22	6	-	-	-	-
002 Manggala	3	1	-	-	-	-
006 Wonorejo	22	15	-	-	-	-
007 Maleku	3	1	-	-	-	-
008 Panca Karsa	2	1	-	-	-	-
009 Margolembo	21	23	-	-	-	-
010 Kasintuwu	11	5	-	-	-	-
011 Teromu	11	4	-	-	-	-
012 Wonorejo Timur	19	18	-	-	-	-
013 Sindu Agung	27	21	-	-	-	-
014 Koroncia	-	1	-	-	-	-
<b>Jumlah</b>	<b>141</b>	<b>96</b>	<b>-</b>	<b>-</b>	<b>-</b>	<b>-</b>

Sumber : Kantor Urusan Agama Kec. Mangkutana

**Tabel 4.4.1 Banyaknya Kasus Kriminalitas menurut Jenisnya Tahun 2016**

Jenis Kejahatan/Kasus	Lapor	Selesai
(1)	(2)	(3)
Pengrusakan	2	2
Pencurian	10	10
KDRT	6	6
Curanmor	16	16
Pencabulan	7	7
Pencurian dengan kekerasan	1	1
Pencurian Mobil	1	1
Penganiayaan	19	19
Penggelapan	4	4
Penyerobotan tanah	1	1
Perzinahan	1	1
Pencemaran nama baik	-	-
Penipuan	4	4
Pemeriksaan	1	1
Percobaan pemeriksaan	-	-
Uang Palsu	-	-
Pelemparan rumah	-	-
Badik	1	1
<b>Jumlah</b>	<b>74</b>	<b>74</b>

Sumber : Polsek Kec. Mangkutana

\*) Data mencakup wilayah kecamatan Mangkutana, Tomoni, Tomoni Timur dan Kalaena

**Tabel 4.4.2** Banyaknya Kasus Tindakan Kekerasan Dalam Rumah Tangga dan Korban Kekerasan menurut Kecamatan Tahun 2016

Kecamatan <i>Subdistrict</i>	Banyaknya Kasus	Korban Kekerasan (orang)		
		Laki-laki Dewasa	Perempuan Dewasa	Anak-anak
(1)	(2)	(3)	(4)	(5)
Mangkutana	-	-	-	-
<b>Jumlah</b>	<b>0</b>	<b>0</b>	<b>0</b>	<b>0</b>

Sumber: Polsek Kecamatan Mangkutana

**Banyaknya Kasus Tindakan Kekerasan Dalam Rumah tangga**  
**Tabel 4.4.3 menurut Kecamatan dan faktor Pemicu Tahun 2016**

Kecamatan <i>Subdistrict</i>	Banyaknya Kasus <i>Number of Case</i>	Faktor Pemicu				
		Ekonomi	Sex	Minuman Beralkohol	Pendi- dikan	Sosial Lainnya
(1)	(2)	(3)	(4)	(5)	(6)	(7)
Mangkutana	-	-	-	-	-	-
<b>Jumlah</b>	<b>0</b>	<b>0</b>	<b>0</b>	<b>0</b>	<b>0</b>	<b>0</b>

Sumber: Polsek Kecamatan Mangkutana

Source : Sector Police of Mangkutana Subdistrict

**Tabel 4.5.1 Sumber Air Minum yang Digunakan Sebagian Besar Rumah Tangga Tahun 2016**

Desa	Ledeng Pompa		Air isi ulang	Sumur	Mata Air	Air Sungai	Air Hujan	Ledeng
(1)	(2)	(3)	(4)	(5)	(6)	(7)	(8)	(9)
001 Balai Kembang	—	—	—	√	—	—	—	—
002 Manggala	—	—	—	√	—	—	—	—
006 Wonorejo	—	—	—	√	—	—	—	—
007 Maleku	—	—	—	√	—	—	—	—
008 Panca Karsa	—	—	—	√	—	—	—	—
009 Margolembo	—	—	—	√	—	—	—	—
010 Kasintuwu	—	—	—	√	√	—	—	—
011 Teromu	—	—	—	√	—	—	—	—
012 Wonorejo Timur	—	—	—	√	—	—	—	—
013 Sindu Agung	—	—	—	√	—	—	—	—
014 Koroncia	—	—	—	√	—	—	—	—

Sumber: Kantor Desa se-Kecamatan Mangkutana



**Tabel 4.5.2** Bahan Bakar Yang Digunakan Oleh Sebagian Besar Keluarga untuk Memasak menurut Desa/Kelurahan Tahun 2016

Desa	Listrik	Gas	Minyak Tanah	Kayu
(1)	(2)	(3)	(4)	(5)
001 Balai Kembang	—	√	—	—
002 Manggala	—	√	—	—
006 Wonorejo	—	√	—	—
007 Maleku	—	√	—	—
008 Panca Karsa	—	√	—	—
009 Margolembo	—	√	—	—
010 Kasintuwu	—	√	—	√
011 Teromu	—	√	—	—
012 Wonorejo Timur	—	√	—	—
013 Sindu Agung	—	√	—	—
014 Koroncia	—	√	—	—

Sumber: Kantor Desa se-Kecamatan Mangkutana

**Tabe 4.5.3** Jumlah Bangunan Rumah Permanen, Semipermanen, dan Nonpermanen menurut Desa/Kelurahan Tahun 2016

Desa	Permanen	Semipermanen	Nonpermanen
(1)	(2)	(3)	(4)
00 Balai Kembang	277	25	123
002 Manggala	44	11	148
006 Wonorejo	172	102	288
007 Maleku	249	183	219
008 Panca Karsa	83	79	137
009 Margolembo	123	113	369
010 Kasintuwu	79	234	337
011 Teromu	96	31	230
012 WonorejoTimur	311	-	262
013 Sindu Agung	241	68	166
014 Koroncia	44	6	106
<b>Jumlah</b>	<b>1719</b>	<b>852</b>	<b>2385</b>

Sumber: Kantor Desa se-Kecamatan Mangkutana

**Tabel 5.1.1** Luas Lahan Sawah Dirinci menurut Jenis Pengairan di Kecamatan Mangkutana (ha), 2016

Jenis Pengairan/ <i>Type of Irrigation</i>	Setengah Teknis/ <i>Semi Technical</i>
(1)	(2)
1. Irigasi/ <i>Irrigation</i>	2 248
a. Teknis/ <i>Technical</i>	2 248
b. Setengah Teknis/ <i>Semi Technical</i>	0
c. Sederhana/ <i>Non Technical</i>	0
2. Tadah Hujan/ <i>Rain fed</i>	0
3. Pajang Surut/ <i>valley</i>	0
4. Desa/Non PU	97
5. Lainnya/ <i>Others</i>	0
<b>Jumlah</b>	<b>2 345</b>

Sumber : BP3K Kecamatan Mangkutana

**Tabel 5.1.2 Luas Panen, Produksi dan Produktivitas Tanaman Pangan di Kecamatan Mangkutana Tahun 2014-2016**

Jenis Tanaman	Satuan	2016
(1)	(2)	(3)
<b>Padi</b>		
Luas Panen	Ha	2 345
Produksi	Ton	16 415
Produktivitas	Kuintal/ha	7,00
<b>Padi Sawah</b>		
Luas Panen	Ha	2 345
Produksi	Ton	16 415
Produktivitas	Kuintal/ha	7,00
<b>Padi Ladang</b>		
Luas Panen	Ha	-
Produksi	Ton	-
Produktivitas	Kuintal/ha	-
<b>Jagung</b>		
Luas Panen	Ha	272
Produksi	Ton	1 768
Produktivitas	Kuintal/ha	6,50
<b>Kacang Kedelai</b>		
Luas Panen	Ha	-
Produksi	Ton	-
Produktivitas	Kuintal/ha	-

## Lanjutan Tabel

Jenis Tanaman	Satuan	2016
(1)	(2)	(3)
<b>Kacang Tanah</b>		
Luas Panen	Ha	-
Produksi	Ton	-
Produktivitas	Kuintal/ha	-
<b>Kacang Hijau</b>		
Luas Panen	Ha	-
Produksi	Ton	-
Produktivitas	Kuintal/ha	-
<b>Ubi Kayu</b>		
Luas Panen	Ha	-
Produksi	Ton	-
Produktivitas	Kuintal/ha	-
<b>Ubi Jalar</b>		
Luas Panen	Ha	-
Produksi	Ton	-
Produktivitas	Kuintal/ha	-

Sumber : Dinas Pertanian

**Tabel 5.1.3 Luas Panen, Produksi dan Produktivitas Padi (Padi Sawah dan Padi Ladang) di Kecamatan Mangkutana Tahun 2016**

Padi Sawah			Padi Ladang		
Luas Panen / (ha)	Produksi (ton)	Produkti- vitas (kuintal/ ha)	Luas Panen / (ha)	Produksi (ton)	Produkti-vitas (kuintal/ ha)
(1)	(2)	(3)	(4)	(5)	(6)
2 345	16 415	7,00	-	-	-

Sumber : Dinas Pertanian

**Tabel 5.1.4** Luas Panen, Produksi dan Produktivitas Tanaman Palawija di Kecamatan mangkutana Tahun 2016

Komoditi /Comodity	Luas Panen Area Harvested (ha)	Produksi Production (ton)	Produkti-vitas Productivity (kuintal/ ha)
(1)	(2)	(3)	(4)
1. Jagung/ <i>Maize</i>	272	1 768	6,50
2. Kedelai/ <i>Soybeans</i>	-	-	-
3. Kacang Tanah/ <i>Peanuts</i>	-	-	-
4. Kacang Hijau/ <i>Mung bean</i>	-	-	-
5. Ubi Kayu/ <i>Cassava</i>	-	-	-
6. Ubi Jalar/ <i>Sweet Potatoes</i>	-	-	-

Sumber : Dinas Pertanian

**Tabel 5.2.1 Luas Panen dan Produksi Tanaman Sayuran di Kecamatan Mangkutana Tahun 2016**

Jenis Sayuran	Luas Panen (ha)	Produksi (Ton)
(1)	(2)	(3)
Cabe Besar/ <i>Great Chili</i>	2	8
Cabe Rawit/ <i>Chili</i>	6	24
Tomat/ <i>Tomato</i>	3	15
Sawi/ <i>Mustrad</i>	12	48
Kangkung/ <i>swanp Cabbage</i>	23	65
Kacang Panjang/ <i>String Beans</i>	4	20
Bayam/ <i>Spinach</i>	9	36
Terung/ <i>eggplant</i>	5	30

Sumber : Dinas Pertanian Kabupaten Luwu Timur



**Tabel 5.2.2 Produksi Buah-buahan di Kecamatan Mangkutana (Ton) Tahun 2016**

Jenis Buah	Produksi
(1)	(2)
Mangga/ <i>Mango</i>	100
Durian/ <i>Durian</i>	700
Jeruk/ <i>Orange</i>	105
Pisang/ <i>Banana</i>	13 500
Pepaya/ <i>Papaya</i>	2 915
Nanas/ <i>Pineapple</i>	185
Rambutan/ <i>Rambutan</i>	3 700

Sumber : Dinas Pertanian Kabupaten Luwu Timur

**Tabel 5.3.1 Luas Tanam dan Jumlah Produksi Tanaman Perkebunan Rakyat di Kecamatan Mangkutana Tahun 2016**

Jenis Tanaman	Luas Tanaman ( ha)	Produksi (Ton)
(1)	(2)	(3)
Karet	-	-
Kelapa	70,6	75,71
Kelapa Sawit	2 802,75	9 141.000
Kopi	-	-
Lada	23,25	4000,45
Kakao	2 187,40	672,20

Sumber : Dinas Pertanian Kabupaten Luwu Timur

**Tabel 5.4.1** Populasi Ternak di Kecamatan Mangkutana (ribu ekor) Tahun 2016

Jenis Ternak	Populasi
(1)	(2)
Sapi Perah	-
Sapi Potong	2 212
Kerbau	53
Kuda	-
Kambing	2 331
Domba	-
Babi	3 242

Sumber : Dinas Pertanian Kabupaten Luwu Timur

**Tabel 5.4.2** Populasi Unggas menurut Jenis Unggas (ribu ekor) di Kecamatan Mangkutana Tahun 2016

Jenis Unggas	Populasi
(1)	(2)
Ayam Kampung	21 429
Ayam Petelur	46 041
Ayam Pedaging	11 105
Itik	2 352

Sumber : Dinas Pertanian Kabupaten Luwu Timur

**Tabel 5.4.3** Jumlah Ternak yang Dipotong menurut Jenis Ternak di Kecamatan Mangkutana Tahun 2016

Jenis Ternak dan Unggas	Jumlah
(1)	(2)
Sapi Potong	3
Kerbau	-
Kuda	-
Kambing	2
Domba	-
Babi	-
Ayam Buras	86
Ayam Pedaging	-
Ayam Petelur	-
Itik Manila	82

Sumber : Dinas Pertanian Kabupaten Luwu Timur

**PERINDUSTRIAN**

**Jumlah Perusahaan menurut Kode Industri di Kecamatan Mangkutana dan Golongan Industri di Kecamatan Mangkutana Tahun 2016**

**Tabel 6.1.1**

Kode Industri	Penggolongan Industri				Jumlah
	Rumah tangga	Kecil	Sedang	Besar	
	(1 – 4)	(5 – 19)	(20 – 99)	(> 100)	
(1)	(2)	(3)	(4)	(5)	(6)
1.INDUSTRI MAKANAN DAN MINUMAN	33	0	0	0	33
2.INDUSTRI PENGOLAHAN TEMBAKAU	0	0	0	0	0
3.INDUSTRI TEKSTIL	0	0	0	0	0
4.INDUSTRI PAKAIAN JADI	15	0	0	0	15
5.INDUSTRI KULIT, BARANG DARI KULIT (TERMASUK KULIT BUATAN )	0	0	0	0	0
6.INDUSTRI KAYU, BARANG -BARANG DARI KAYU ( TIDAK TERMASUK FURNITUR), DAN BARANG -BARANG ANYAMAN DARI ROTAN, BAMBU, DAN SEJENISNYA	25	0	0	0	25
7.INDUSTRI KERTAS, BARANG DARI KERTAS, DAN SEJENISNYA	0	0	0	0	0
8.INDUSTRI PENERTIBAN, PERCETAKAN DAN REPRODUKSI MEDIA REKAMAN	0	0	0	0	0
9. INDUSTRI BATU BARA, PENGILANGAN MINYAK DAN PENGOLAHAN GAS BUMI, BARANG -BARANG DARI HASIL PENGILANGAN MINYAK BUMI, DAN BAHAN BAKAR NUKLIR	0	0	0	0	0

Lanjutan Tabel 6.1.1

Kode Industri	Penggolongan Industri				Jumlah
	Rumah tangga	Kecil	Sedang	Besar	
	(1 – 4)	(5 – 19)	(20 – 99)	(> 100)	
(1)	(2)	(3)	(4)	(5)	(6)
10.INDUSTRI KIMIA DAN BARANG - BARANG DARI BAHAN KIMIA	0	0	0	0	0
11.INDUSTRI KARET,BARANG DARI KARET , DAN BARANG DARI PLASTIK	0	0	0	0	0
12.INDUSTRI BARANG GALIAN BUKAN LOGAM	0	0	0	0	0
13.INDUSTRI LOGAM BESAR <i>Basic Metals</i>	0	0	0	0	0
14.INDUSTRI BARANG DARI LOGAM , KECUALI MESIN DAN PERALATANNYA	12	0	0	0	12
15.INDUSTRI MESIN DAN PERLENGKAPANNYA	0	0	0	0	0
16.INDUSTRI MESIN DAN PERALATAN KANTOR, AKUNTANSI & PENGOLAHAN DATA	0	0	0	0	0
17.INDUSTRI MESIN LISTRIK LAINNYA DAN PERLENGKAPANNYA	0	0	0	0	0
18.INDUSTRI RADIO,TELEVISI,DAN PERALATAN KOMUNIKASI,SERTA PERLENGKAPANNYA	0	0	0	0	0
19.INDUSTRI PERALATAN KEDOKTERAN ,ALAT –ALAT UKUR ,PERALATAN NAVIGASI , PERALATAN OPTIK, JAM DAN LONCENG	0	0	0	0	0
20.INDUSTRI KENDARAAN BERMOTOR RODA EMPAT ATAU LEBIH	0	0	0	0	0

Lanjutan Tabel 6.1.1

Kode Industri	Penggolongan Industri				Jumlah
	Rumah tangga	Kecil	Sedang	Besar	
	(1 – 4)	(5 – 19)	(20 – 99)	(> 100)	
(1)	(2)	(3)	(4)	(5)	(6)
21.INDUSTRI ALAT ANGKUTAN ,SELAIN KENDARAAN BERMOTOR RODA EMPAT ATAU LEBIH	0	0	0	0	0
22.INDUSTRI FURNITUR DAN INDUSTRI PENGOLAHAN LAINNYA	0	0	0	0	0
23.INDUSTRI ANYAMAN	0	0	0	0	0
<b>Jumlah</b>	<b>85</b>	<b>0</b>	<b>0</b>	<b>0</b>	<b>85</b>

Sumber: Kantor Desa se-Kecamatan Mangkutana



**Tabel 6.1.2** Banyaknya Tenaga Kerja menurut Kode Industri dan Golongan Industri di Kecamatan Mangkutana Tahun 2016

Kode Industri <i>Industrial Code</i>	Penggolongan Industri				Jumlah
	Rumah tangga	Kecil	Sedang	Besar	
	(1 – 4)	(5 – 19)	(20 – 99)	(> 100)	
(1)	(2)	(3)	(4)	(5)	(6)
1.INDUSTRI MAKANAN DAN MINUMAN	66	0	0	0	66
2.INDUSTRI PENGOLAHAN TEMBAKAU	0	0	0	0	0
3.INDUSTRI TEKSTIL	0	0	0	0	0
4.INDUSTRI PAKAIAN JADI	30	0	0	0	30
5.INDUSTRI KULIT, BARANG DARI KULIT (TERMASUK KULIT BUATAN )	0	0	0	0	0
6.INDUSTRI KAYU, BARANG - BARANG DARI KAYU ( TIDAK TERMASUK FURNITUR), DAN BARANG -BARANG ANYAMAN DARI ROTAN, BAMBU, DAN SEJENISNYA	50	0	0	0	50
7.INDUSTRI KERTAS, BARANG DARI KERTAS, DAN SEJENISNYA	0	0	0	0	0
8.INDUSTRI PENERTIBAN, PERCETAKAN DAN REPRODUKSI MEDIA REKAMAN	0	0	0	0	0
9. INDUSTRI BATU BARA, PENGILANGAN MINYAK DAN PENGOLAHAN GAS BUMI, BARANG - BARANG DARI HASIL PENGILANGAN MINYAK BUMI, DAN BAHAN BAKAR NUKLIR	0	0	0	0	0

Lanjutan Tabel 6.1.2

Kode Industri	Penggolongan Industri				Jumlah
	Rumah tangga	Kecil	Sedang	Besar	
	(1 – 4)	(5 – 19)	(20 – 99)	(> 100)	
(1)	(2)	(3)	(4)	(5)	(6)
10.INDUSTRI KIMIA DAN BARANG -BARANG DARI BAHAN KIMIA	0	0	0	0	0
11.INDUSTRI KARET,BARANG DARI KARET , DAN BARANG DARI PLASTIK	0	0	0	0	0
12.INDUSTRI BARANG GALIAN BUKAN LOGAM	0	0	0	0	0
13.INDUSTRI LOGAM BESAR <i>Basic Metals</i>	0	0	0	0	0
14.INDUSTRI BARANG DARI LOGAM , KECUALI MESIN DAN PERALATANNYA	24	0	0	0	24
15.INDUSTRI MESIN DAN PERLENGKAPANNYA	0	0	0	0	0
16.INDUSTRI MESIN DAN PERALATAN KANTOR, AKUNTANSI & PENGOLAHAN DATA	0	0	0	0	0
17.INDUSTRI MESIN LISTRIK LAINNYA DAN PERLENGKAPANNYA	0	0	0	0	0
18.INDUSTRI RADIO,TELEVISI,DAN PER-ALATAN KOMUNIKASI,SERTA PERLENGKAPANNYA	0	0	0	0	0
19.INDUSTRI PERALATAN KEDOKTERAN ,ALAT –ALAT UKUR ,PERALATAN NAVIGASI , PERALATAN OPTIK, JAM DAN LONCENG	0	0	0	0	0
20.INDUSTRI KENDARAAN BERMOTOR RODA EMPAT ATAU LEBIH	0	0	0	0	0

Lanjutan Tabel 6.1.2

Kode Industri	Penggolongan Industri				Jumlah
	Rumah tangga	Kecil	Sedang	Besar	
	(1 – 4)	(5 – 19)	(20 – 99)	(> 100)	
(1)	(2)	(3)	(4)	(5)	(6)
21.INDUSTRI ALAT ANGKUTAN ,SELAIN KENDARAAN BERMOTOR RODA EMPAT ATAU LEBIH	0	0	0	0	0
22.INDUSTRI FURNITUR DAN INDUSTRI PENGOLAHAN LAINNYA	0	0	0	0	0
23.INDUSTRI ANYAMAN	0	0	0	0	0
<b>Jumlah</b>	<b>170</b>	<b>0</b>	<b>0</b>	<b>0</b>	<b>170</b>

Sumber: Kantor Desa se-Kecamatan Mangkutana

**Tabel 6.2.1** Potensi Bahan Galian Golongan C menurut Desa/kelurahan di Kecamatan Mangkutana, Tahun 2016

Desa	Batu/koral	Pasir	Kapur	Tanah liat
(1)	(2)	(3)	(4)	(5)
001 Balai Kembang	√	√	—	—
002 Manggala	—	—	—	—
006 Wonorejo	—	—	—	√
007 Maleku	—	—	—	—
008 Panca Karsa	—	—	—	—
009 Margolembo	—	—	—	√
010 Kasintuwu	√	√	—	—
011 Teromu	—	—	—	—
012 Wonorejo Timur	√	√	—	—
013 Sindu Agung	√	√	—	—
014 Koroncia	—	—	—	—

Sumber: Kantor Desa se-Kecamatan Mangkutana

**Tabel 6.2.2** Banyaknya Keluarga Pelanggan Listrik menurut Desa/Kelurahan, di Kecamatan Mangkutana Tahun 2016

Desa	PLN	PLTS	Non PLN
(1)	(2)		(3)
001 Balai Kembang	420	-	-
002 Manggala	149	-	-
006 Wonorejo	534	-	-
007 Maleku	617	-	-
008 Panca Karsa	237	-	-
009 Margolembo	597	-	-
010 Kasintuwu	474	-	-
011 Teromu	124	-	-
012 Wonorejo Timur	580	-	-
013 Sindu Agung	384	-	-
014 Koroncia	150	-	-
<b>Jumlah</b>	<b>4 266</b>	<b>0</b>	<b>0</b>

Sumber: Kantor Desa se-Kecamatan Mangkutana

**Tabel 7.1 Banyaknya Kendaraan Bermotor Umum menurut Jenis Kendaraan Tahun di Kecamatan Mangkutana 2015-2016 (unit)**

Jenis Kendaraan	2015	2016
(1)	(2)	(3)
B u s	3	3
T r u k	39	71
Pete-Pete	7	3
Kijang,Panther,,APV	39	81
Delman	-	-
Gerobak	16	29
Becak	-	-
Pick Up	60	54
Motor Ojek	70	64
Kuda Beban	-	-

Sumber: Kantor Desa se-Kecamatan Mangkutana

**Tabel 7.2 Banyaknya Fasilitas Komunikasi dan Informasi menurut Desa Tahun 2016**

Desa	Wartel	Warnet	Pelanggan TV Kabel
(1)	(2)	(3)	(4)
001 Balai Kembang	-	1	1
002 Manggala	-	-	2
006 Wonorejo	-	1	-
007 Maleku	-	-	-
008 Panca Karsa	-	-	-
009 Margolembo	-	-	1
010 Kasintuwu	-	-	1
011 Teromu	-	1	-
012 Wonorejo Timur	-	1	-
013 Sindu Agung	-	-	-
014 Koroncia	-	-	-
<b>Jumlah</b>		<b>4</b>	<b>5</b>

Sumber: Kantor Desa se-Kecamatan Mangkutana

**Tabel 7.3** Banyaknya Kantor Pos/ Pos Pembantu dan Pos Keliling menurut Desa Tahun 2014

Desa	Kantor pos/ Kantor pos pembantu	Pos Keliling
(1)	(2)	(3)
001 Balai Kembang	-	-
002 Manggala	-	-
006 Wonorejo	1	-
007 Maleku	-	-
008 Panca Karsa	-	-
009 Margolembo	-	-
010 Kasintuwu	-	-
011 Teromu	-	-
012 Wonorejo Timur	-	-
013 Sindu Agung	-	-
<b>Jumlah</b>	<b>1</b>	<b>-</b>

Sumber: Kantor Desa se-Kecamatan Mangkutana



**Tabel 8.1** Banyaknya Perusahaan menurut Desa dan Bentuk Badan Hukum di Kecamatan Mangkutana Tahun 2016

Desa	PT	CV/ Firma	Koperasi	Perorangan	Lainnya	Jumlah
(1)	(2)	(3)	(4)	(5)	(6)	(7)
001 Balai Kembang	-	-	2	-	-	2
002 Manggala	-	-	-	-	-	-
006 Wonorejo	-	-	-	-	-	-
007 Maleku	-	1	5	-	-	6
008 Panca Karsa	-	-	-	-	-	-
009 Margolembo	1	2	-	-	-	2
010 Kasintuwu	1	1	-	-	-	2
011 Teromu	-	-	-	-	-	-
012 Wonorejo Timur	-	-	-	-	-	-
013 Sindu Agung	-	2	2	-	-	4
014 Koroncia	-	-	-	-	-	-
<b>Jumlah</b>	<b>2</b>	<b>6</b>	<b>9</b>	<b>-</b>	<b>-</b>	<b>17</b>

Sumber: Kantor Desa se-Kecamatan Mangkutana

**Tabel 8.2 Banyaknya Sarana Perdagangan menurut Desa Tahun 2016**

Desa	Pasar dengan Bangunan	Pasar tanpa Bangunan	Minimarket	Kelompok Pertokoan
(1)	(2)	(3)	(4)	(5)
001 Balai Kembang	-	-	-	-
002 Manggala	-	-	-	-
006 Wonorejo	-	-	-	-
007 Maleku	-	-	-	-
008 Panca Karsa	-	-	-	-
009 Margolembo	1	-	-	1
010 Kasintuwu	1	-	-	-
011 Teromu	1	-	-	-
012 Wonorejo Timur	1	-	-	-
013 Sindu Agung	-	-	-	-
014 Koroncia	-	1	-	-
<b>Jumlah</b>	<b>4</b>	<b>1</b>	<b>0</b>	<b>1</b>

Sumber: Kantor Desa se-Kecamatan Mangkutana

**Tabel 9.1****Target dan Realisasi Pendapatan Asli Daerah Kecamatan Mangkutana Tahun 2016**

Perincian	Target (Rp)	Realisasi (Rp)	Persentase (%)	Selisih (Rp)	Ket.
(1)	(2)	(3)	(4)	(5)	(6)
<b>I. Retribusi Daerah</b>					
a. Retribusi IMB	65 000 000	66 703 256	103	1 703 256	
b. Retribusi Izin Gangguan (Ho)	64 532 000	65 788 000	102	1 256 000	
c. Retribusi Ketatausahaan (Leges)	-	-	-	-	
<b>III. Pendapatan Lain- Lain yang Sah</b>					
a. SITU	-	-	-	-	
<b>Jumlah</b>	<b>129 532 000</b>	<b>132 421 256</b>	<b>103</b>	<b>2 959 256</b>	

Sumber: Kantor Camat Mangkutana

Source : Office of Mangkutana Subdistrict

**Tabel 9.2 Target dan Realisasi Penerimaan Pajak Bumi dan Bangunan menurut Desa Tahun 2016**

Desa	Target (Rp)	Realisasi (Rp)	Persentase (%)
(1)	(2)	(3)	(4)
001 Balai Kembang	23 199 817	23 199 817	100
002 Manggala	15 035 508	15 035 508	100
006 Wonorejo	27 227 170	27 227 170	100
007 Maleku	38 797 408	38 797 408	100
008 Panca Karsa	39 434 538	39 434 538	100
009 Margolembo	36 394 479	36 394 479	100
010 Kasintuwu	28 397 180	28 397 180	100
011 Teromu	10 096 547	10 096 547	100
012 Wonorejo Timur	19 178 501	19 178 501	100
013 Sindu Agung	15 753 374	15 753 374	100
014 Koroncia	16 180 346	16 180 346	100
<b>Jumlah</b>	<b>269 714 868</b>	<b>269 714 868</b>	<b>100</b>

Sumber: Kantor Camat Mangkutana

**Tabel 9.3 Jumlah KUD Dan Non KUD Menurut Desa di Kecamatan Mangkutana Tahun 2016**

Desa	K U D	Non-KUD
(1)	(2)	(3)
001 Balai Kembang	-	2
002 Manggala	-	-
006 Wonorejo	-	-
007 Maleku	-	5
008 Panca Karsa	-	-
009 Margolembo	-	-
010 Kasintuwu	-	-
011 Teromu	-	-
012 Wonorejo Timur	-	-
013 Sindu Agung	-	2
014 Koroncia	-	-
<b>Jumlah</b>	<b>0</b>	<b>9</b>

Sumber: Kantor Camat Mangkutana

