



PROFIL KECAMATAN NUHA



2017

PETA ADMINISTRASI KECAMATAN NUHA

Kec. Nuha

1. Ds. Nuha
2. Ds. Margali
3. Ds. Soruwako
4. Ds. Nakel
5. Ds. Matani



Legenda

Simbol	Arti
[Symbol]	Desa
[Symbol]	Kecamatan
[Symbol]	Kabupaten
[Symbol]	Provinsi

Legenda

Simbol	Arti
[Symbol]	Desa
[Symbol]	Kecamatan
[Symbol]	Kabupaten
[Symbol]	Provinsi



BADAN PERENCANAAN PEMBANGUNAN DAERAH
(BAPPEDA)
KABUPATEN LUWU TIMUR
Juli 2011



Kecamatan Nuha



SAMBUTAN

Adanya pergeseran perencanaan pembangunan ke Pemerintah Daerah sejak diterapkannya Otonomi Daerah berimplikasi pada perubahan format permintaan dan ketersediaan data hingga ke tingkat kecamatan. Tentunya data dan indikator yang diperlukan adalah yang sesuai dengan kebutuhan setiap daerah yang diperlukan dalam setiap perencanaan serta evaluasi yang akurat terhadap pembangunan yang dilakukannya.

Dengan hadirnya Publikasi Profil Kecamatan Nuha 2017 diharapkan kebutuhan akan data serta indikator-indikator yang diperlukan untuk mendukung keberhasilan pelaksanaan kebijakan Otonomi Daerah yang tercermin dalam setiap perencanaan, pelaksanaan serta evaluasi pembangunan bisa terpenuhi. Selain itu apa yang menjadi harapan dan kebutuhan para pengguna data dapat tercakup dalam buku ini.

Akhirnya kepada semua pihak yang telah berperan aktif dalam pembuatan publikasi ini saya sampaikan ucapan terima kasih. Terkhusus kepada penulis saya sampaikan penghargaan yang tulus dengan harapan agar pada publikasi selanjutnya akan tersaji data-data yang lebih akurat, terpercaya, dan mutakhir baik dalam hal kualitas maupun kuantitas.

Nuha, November 2017

Camat Nuha

Ttd

MASDIN, AP. M.Si

NIP : 19730315 199311 1 001

DAFTAR ISI

	<i>HAL</i>
SAMBUTAN CAMAT NUHA	ii
DAFTAR ISI	iii
DAFTAR TABEL	iv
KEADAAN GEOGRAFIS	1
ADMINISTRASI PEMERINTAHAN	4
PENDUDUK	5
PENDIDIKAN	6
KESEHATAN	8
SOSIAL	10
PERTANIAN DAN PETERNAKAN	11
PEREKONOMIAN	13
LAMPIRAN TABEL	15

KEADAAN GEOGRAFIS

Sekitar 600 kilometer dari sebelah utara ibukota Propinsi Sulawesi Selatan (Makassar) terdapat suatu kecamatan yang terkenal akan hasil alam berupa nikel. Kecamatan ini terbentuk jauh sebelum Kabupaten Luwu Timur terbentuk di tahun 2003. Kecamatan Nuha pada awalnya terdiri dari tiga kecamatan yakni Wasuponda, Towuti dan Nuha sendiri.

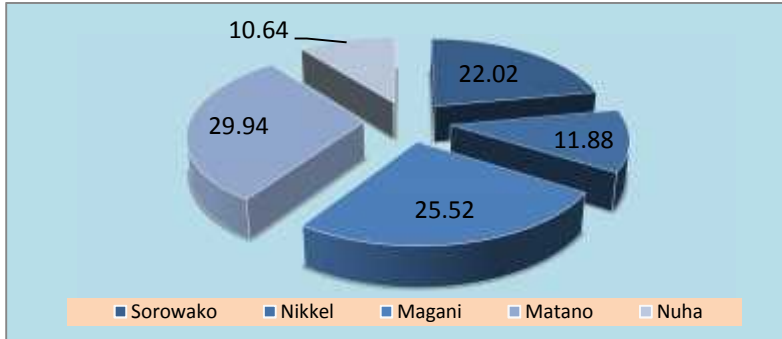
Letak Astronomis Kecamatan Nuha berada pada posisi $2^{\circ} 18' 00''$ - $2^{\circ} 39' 00''$ Lintang Selatan dan $121^{\circ} 3' 00''$ - $121^{\circ} 34' 30''$ Bujur Timur dengan luas wilayah $808,27 \text{ km}^2$. Kecamatan Nuha menempati urutan kelima kecamatan terluas di Kabupaten Luwu Timur dengan persentase sebesar 11,64 persen. Kecamatan Nuha berbatasan dengan Kecamatan/Provinsi sebagai berikut :

- Sebelah Timur : Kecamatan Towuti
- Sebelah Barat : Kecamatan Wasuponda
- Sebelah Selatan : Kecamatan Towuti
- Sebelah Utara : Propinsi Sulawesi Tengah.

Kecamatan Nuha terdiri dari empat desa (Sorowako, Nikkel, Matano, Nuha) dengan satu kelurahan (Kelurahan Magani). Status

Desa Magani meningkat menjadi kelurahan tepatnya terjadi pada tahun 2012.

Persentase Luas Desa Terhadap Luas Kecamatan



Sumber: Bagian Pemerintahan Pemda Luwu Timur

Seperti yang terlihat pada Gambar 1, desa yang memiliki wilayah terluas di kecamatan ini adalah Desa Matano dengan luas 242 km² atau 29,94 persen dari luas kecamatan, sedangkan desa dengan wilayah terkecil adalah Desa Nuha dengan luas wilayah 86 km² atau 10,64 persen dari luas kecamatan.

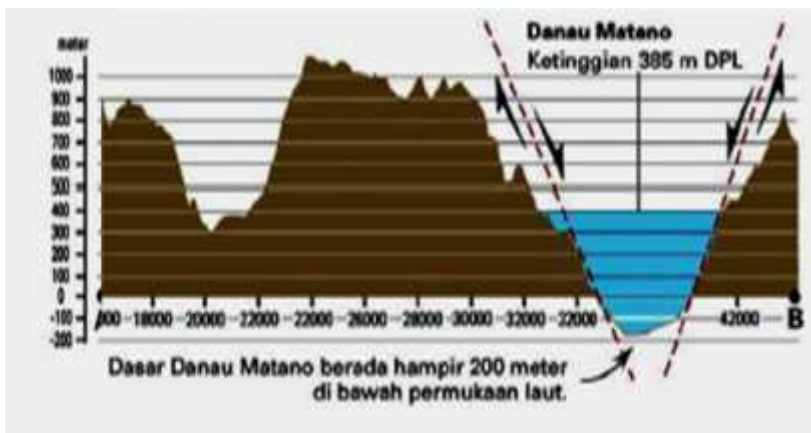
Topografi wilayah Kecamatan Nuha sebagian besar berupa perbukitan. Ada dua sungai yang melintasi kecamatan ini yaitu Sungai Landangi dan Sungai Angka'uno yang keduanya melintas di Desa Matano dan Parumpanai (Kecamatan Wasuponda).

Danau terdalam se-Asia Tenggara berada di Kecamatan Nuha yaitu

Danau Matano yang menjadi salah satu ciri khas Kabupaten Luwu Timur. Terbentuknya danau ini diperkirakan memakan waktu empat juta tahun dengan volume air mencapai 43 kilometer kubik dan daerah aliran sungai seluas 448 kilometer persegi.

Luas Danau Matano 16.408 hektar dengan sumbu memanjang 28 km pada arah timur barat. Sedangkan kedalamannya mencapai 589 meter. Posisi dasar danau ini sangat khas karena letaknya lebih rendah dari permukaan laut. Air yang mengalir dari Danau Matano mengalir ke Danau Mahalona kemudian ke Danau Towuti dan selanjutnya mengalir ke Sungai Larona hingga akhirnya bermuara di Teluk Bone.

Profil Danau Matano



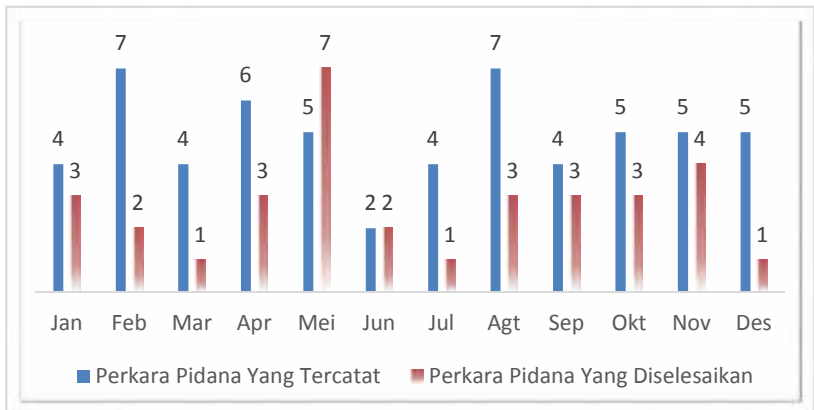
Sumber: Bagian Humas Pemda Luwu Timur

ADMINISTRASI PEMERINTAHAN

Wilayah Administrasi Kecamatan Nuha terdiri dari Desa/Kelurahan, Dusun/Lingkungan, dan Rukun Tetangga sebagai tingkat terkecil. Sampai dengan tahun 2016 wilayah administrasi Kecamatan Nuha terbagi atas 1 Kelurahan dan 4 Desa, 3 lingkungan dan 15 Dusun, dengan 59 RT.

Jumlah personil Polri yang siap memberi pelayanan di Kecamatan Nuha sebanyak 22 orang. Jumlah personil ini telah mampu menyelesaikan 57 persen kasus pidana yang tercatat. Pada gambar 3 dibawah ini terlihat kasus pidana yang telah diselesaikan terbanyak berada pada bulan Mei. Sedangkan kasus pidana yang tercatat lebih banyak pada periode semester 1 tahun 2016.

Banyaknya perkara pidana yg tercatat dan terselesaikan, 2016




Sumber: polsek Sorowako

PENDUDUK

Berdasarkan data desa, jumlah penduduk Kecamatan Nuha pada tahun 2016 adalah 24.712 jiwa dengan kepadatan penduduk sebesar 31 orang per kilometer persegi. Desa yang terpadat penduduknya adalah Desa Nikkel dengan kepadatan 59 orang per kilometer persegi, sedang paling rendah adalah Desa Nuha dengan kepadatan sekitar 7 orang per kilometer persegi.

Jumlah penduduk laki-laki di kecamatan Nuha lebih banyak dari pada perempuan. Dengan rasio jenis kelamin sebesar 104,55, yang artinya dari 100 wanita terdapat sekitar 105 laki-laki. Laju pertumbuhan penduduk dari tahun 2015-2016 sebesar 7,32 persen per tahun artinya terjadi peningkatan jumlah penduduk dari tahun sebelumnya. Jika ditinjau menurut desa, maka Desa Sorowako memiliki tingkat pertumbuhan penduduk tertinggi.

Jumlah penduduk berdasarkan Desa/Kelurahan (Jiwa), 2016



Sumber: Kantor Desa Se-Kecamatan Nuha

PENDIDIKAN

Fasilitas pendidikan di Kecamatan Nuha relatif lebih lengkap dibanding dengan kecamatan lain di Luwu Timur. Penyebabnya tiada lain karena di Kecamatan Nuha terdapat perusahaan Tambang Nikel PT.VALE. Pihak perusahaan menyediakan berbagai macam fasilitas bagi para pekerjanya pada khususnya dan masyarakat sekitar pada umumnya, termasuk fasilitas pendidikan. Sarana pendidikan informal (Taman Kanak-Kanak/TK) dan sarana pendidikan formal dari tingkat SD sampai SLTA telah tersedia. Pada tahun 2016, jumlah TK di Kecamatan Nuha sebanyak 11 unit, sedangkan jumlah SD dan SLTP masing-masing 10 dan 3 sekolah. Sementara itu, SLTA sebanyak 4 sekolah (jumlah ini tidak mencakup sekolah jarak jauh yang berada di Desa Nuha dan Matano).

Angka Rasio Murid-Guru merupakan angka yang dapat memberikan gambaran rata-rata banyaknya murid yang diajar oleh seorang guru. Angka rasio ini dapat digunakan untuk mengukur tingkat efektifitas guru dalam proses belajar mengajar. Pada tahun ajaran 2016 rasio murid guru SD sebesar 17. Sedangkan rasio murid guru SLTP sebesar 15 dan Rasio murid guru SMU sebesar 16.

Pada tahun 2016 jumlah lulusan siswa SD mencapai 472 siswa, yang terdiri dari 249 siswa laki-laki dan 223 siswa perempuan.

Sedangkan untuk tingkat SLTP jumlah lulusan siswa mencapai 377 siswa yang terdiri dari 188 siswa laki-laki dan 189 siswa perempuan. Untuk tingkat SLTA jumlah siswa yang lulus mencapai 321 siswa, Tahun 2016 merupakan tahun dengan angka kelulusan 100%.

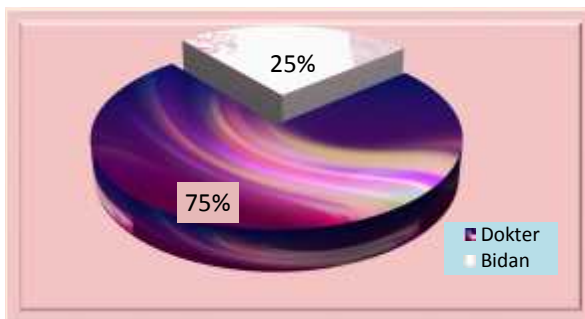
Akademi Teknik Sorowako (ATS) merupakan satu-satunya perguruan tinggi yang ada di kecamatan Nuha. Sejarah panjang ATS bermula pada tahun 1991 dengan nama ISTC (Inco Sumitomo Technical Training Centre), yang kemudian pada tahun 1993 berganti nama menjadi ATS. Program studi yang ditawarkan lembaga pendidikan D3 ini antara lain perawatan dan perbaikan alat dengan spesialisasi perbaikan mesin, mekanikal desain, pembuatan suku cadang, pengelasan, dan teknik otomotif. Tercatat jumlah mahasiswa pada tahun 2016 mencapai 269 orang dengan dosen pengajar sebanyak 46 orang. Tahun 2016 ATS mencetak 95 sarjana diploma yang siap kerja.

KESEHATAN

Fasilitas Kesehatan di Kecamatan Nuha relatif lengkap, bila dibandingkan dengan kecamatan lain. Fasilitas kesehatan yang ada di kecamatan ini meliputi 1 unit rumah sakit, 1 unit puskesmas plus, 8 unit poskesdes, 17 posyandu, 3 tempat praktek dokter, serta 4 apotek dengan didukung tenaga kesehatan 3 orang dokter umum, 3 dokter gigi, 1 apoteker, 14 bidan, 18 perawat dan 18 orang tenaga kesehatan lainnya.

Jumlah pengunjung puskesmas pada tahun 2016 mencapai 41.697 orang yang dibagi dalam 2 kategori yaitu umum/Jamkesda sebanyak 29.727 orang dan askes/Jamkesmas/JKN sebanyak 11.970 orang. Jumlah pengunjung puskesmas terbanyak terjadi pada bulan Mei dengan jumlah pengunjung sebanyak 4.401 pengunjung. Sedangkan jenis penyakit yang paling banyak diderita oleh pasien adalah influenza.

Persentase Penolong Kelahiran Terakhir, 2016



Sumber: Puskesmas Plus Sorowako

Selama tahun 2016 tercatat kelahiran sebanyak 514 kelahiran, dimana seluruhnya telah ditangani oleh tenaga medis. Kesadaran ibu hamil melakukan persalinan dengan tenaga medis sudah sangat baik.

Banyaknya Akseptoraktif KB di Kecamatan Nuha pada tahun 2016 sebanyak 2.002 orang. Berdasarkan jenis alat kontrasepsi yang digunakan, suntik menduduki peringkat teratas dengan jumlah pengguna 497 orang.

SOSIAL

Ragam fasilitas/tempat ibadah di Kecamatan Nuha cukup lengkap yaitu mesjid sebanyak 14 unit dan mushalah/langgar sebanyak 1 unit, gereja sebanyak 13 unit dan pura sebanyak 1 unit.

Pada tahun 2016 di kecamatan Nuha terdapat 138 jiwa yang melaksanakan pernikahan, 69 jiwa diantaranya berjenis kelamin laki-laki. Usia penduduk yang melaksanakan pernikahan terbesar berada di usia antara 20 hingga 21 tahun sebanyak 57 jiwa, sedangkan yang terkecil adalah penduduk usia lebih dari 35 tahun sebanyak 3 jiwa.

Banyaknya kasus kriminalitas yang terjadi pada tahun 2016 sebanyak 44 kasus, angka ini cenderung menurun disbanding tahun sebelumnya yang berjumlah 55 kasus. Kasus kriminalitas yang terbanyak yang terjadi di kecamatan Nuha pada tahun 2016 adalah kasus pencurian dengan jumlah 22 kasus.

Sumber air minum sebagian besar masyarakat di Kecamatan Nuha yaitu air kemasan khususnya di daerah perkotaan. Sedangkan di desa seberang danau umumnya masih menggunakan mata air dan air danau sebagai sumber utama air minum. Bahan bakar utama untuk memasak bagi masyarakat kecamatan ini sebagian besar sudah menggunakan gas LPG.

PERTANIAN DAN PETERNAKAN

Pada tahun 2016 produksi jenis tanaman pangan di kecamatan Nuha meliputi tanaman padi dan Jagung. Luas panen tanaman padi pada tahun 2016 sebesar 326 hektar menghasilkan 1.913,58 ton. Produksi tanaman jagung sebesar 3.124,8 ton dari luas panen sebesar 532 hektar.

Produksi tanaman sayuran di kecamatan Nuha pada tahun 2016 meliputi tanaman cabe rawit 8,2 ton, tomat 15,9 ton, kacang panjang 7,8 ton, terong 8,9 ton, bayam 2,7 ton, sawi 8,2 ton dan kangkung 2,4 ton. Selain itu produksi buah-buahan di kecamatan Nuha pada tahun 2016 antara lain buah durian, pisang, pepaya, rambutan dan langsung dengan produksi terbesar adalah buah langsung sebanyak 586 ton. Untuk tanaman obat yang diproduksi di Kecamatan Nuha meliputi jahe, laos, kencur dan kunyit dengan produksi terbesar adalah jahe sebanyak 51 ton.

Jenis terbanyak tanaman perkebunan yang ada di kecamatan Nuha adalah Kakao dengan luas tanam 937 hektar yang menghasilkan 298 ton kakao. Meski demikian produksi tanaman perkebunan terbesar justru dimiliki oleh tanaman kelapa sawit sebesar 552,75 ton.

Sapi potong merupakan ternak besar terbanyak yang terdapat di Kecamatan Nuha, sebanyak 1.083 ekor, sedangkan kerbau sebanyak 51

ekor. Sementara itu, ternak kecil yang paling banyak adalah ternak babi sebanyak 743 ekor, kemudian kambing sebanyak 647 ekor. Populasi unggas terbanyak yang ada di Kecamatan Nuha adalah ayam pedaging dengan jumlah 14.406 ekor.

PEREKONOMIAN

Peradaban modern sangat tergantung pada logam, salah satunya adalah nikel. Dengan karakteristiknya yang khas membuat nikel menjadi bahan dasar yang banyak digunakan. Mulai dari peralatan dapur sampai komponen pesawat terbang.

Potensi Nikel di Kecamatan Nuha pertama kali dikuak oleh pemerintah Hindia-Belanda, mereka pernah melakukan pengeboran bijih laterit pada dekade 1940-an. Selanjutnya lebih digali lagi pada dekade 1960-an oleh pemerintah Indonesia. Dua tahun lamanya tim eksplorasi Indonesia meneliti potensi nikel di Kecamatan Nuha hingga akhirnya didapatkan data yang valid mengenai angka dan lokasi cadangan nikel. Namun pada tahun tersebut tepatnya 1967 kondisi keuangan negara sangat minim ditambah SDM dan penguasaan teknologi yang juga minim hingga akhirnya melalui UU no. 1/1967 tentang penanaman modal asing dibukalah tender internasional untuk menggali cadangan nikel yang pada akhirnya dimenangkan oleh Inco Limited.

Perkembangan produksi nikel dari tahun 2012 sampai tahun 2016 cenderung meningkat hingga tahun 2015. Pada tahun 2016 produksi nikel oleh PT Vale sebanyak 77.581 ton, yang menurun sebanyak -4 persen dari tahun lalu.

Potensi tambang selain nikel adalah bahan galian golongan C yang meliputi batu/koral di Desa Matano dan Nuha, serta pasir dan tanah liat di Desa Matano.

Kecamatan Nuha tidak hanya kaya akan hasil bumi berupa nikel, namun juga kaya akan objek wisata. Terdapat lebih dari delapan pilihan tempat rekreasi, sebagai pelepas kepenatan yang masih asri dan alami. Tempat rekreasi tersebut antara lain : Pantai Ide, Pantai Salonsa, Pantai Kupu-Kupu, Danau Matano, Mata Air Danau Matano (Mata air bora-bora), Bukit Butoh (Pocci), Wallacea Sawerigading Mining Park dan Yatch Club.

Fasilitas pendukung pariwisata seperti penginapan terbanyak berada di Kecamatan ini. Terdapat 15 (sekitar 35 persen) usaha akomodasi dengan klasifikasi bintang (2 usaha akomodasi /hotel) dan non bintang (13 usaha akomodasi) yang siap menjamu para tamu. Untuk menunjang sektor pariwisata, terdapat pula rumah makan/restoran sebanyak 15 unit dan kedai makan sebanyak 87 unit. Pada sektor perdagangan kecamatan Nuha telah memiliki 3 pasar dan 7 minimarket yang terbanyak di Desa Sorowako.

Sektor keuangan di Kecamatan Nuha tercatat 5 unit bank, 2 unit pegadaian, 1 lembaga asuransi, dan 1 BMT. Jumlah bank terbanyak berada di Desa Sorowako yang berbatasan dengan pasar Desa Nikkel, terdapat 3 unit bank yang siap memberi pelayanan di Desa tersebut.

LAMPIRAN

TABEL

1. KEADAAN GEOGRAFI

Tabel 1.1 Letak Astronomis Dan Batas Administrasi Kecamatan Nuha, 2016

1. LETAK ASTRONOMIS		
❖	2° 18' 00" - 2° 39' 00"	Lintang Selatan
❖	121° 3' 00" - 121° 34' 30"	Bujur Timur
2. BATAS-BATAS WILAYAH		
➤	SEBELAH UTARA	: Propinsi Sulawesi Tengah
➤	SEBELAH TIMUR	: Kec. Towuti
➤	SEBELAH SELATAN	: Kecamatan Towuti
➤	SEBELAH BARAT	: Kecamatan Wasuponda
3. LUAS WILAYAH	: 808,27 km ²	

Tabel 1.2 Luas Wilayah menurut Desa/Kelurahan di Kecamatan Nuha Tahun 2016

Desa/Kelurahan	Status Desa/ Kelurahan)	Luas Area (km ²)	Persentase terhadap luas	
			Kecamatan	Kabupaten/ Kota
(1)	(2)	(3)	(4)	(5)
014 Sorowako	D	178,00	22,02	2,56
015 Nikkel	D	96,02	11,88	1,38
016 Magani	K	206,25	25,52	2,97
021 Matano	D	242,00	29,94	3,48
022 Nuha	D	86,00	10,64	1,24

Sumber : Bagian Pemerintahan Pemda Luwu Timur

Tabel 1.3 Titik Koordinat kantor Desa/Kelurahan/Kecamatan dan Ketinggian Tahun 2016

Desa/Kelurahan	Bujur	Lintang	Ketinggian
(1)	(2)	(3)	(4)
014 Sorowako	121.36236	-2.52735	480

015 Nikkel	121.35817	-2.52186	469

016 Magani	121.35854	-2.52848	475

021 Matano	121.10406	-2.61468	392

022 Nuha	121.33740	-2.44868	458

Kantor Camat Nuha	121.36181	-2.52736	480

Sumber : BPS Kab. Luwu Timur

Tabel 1.4 Jarak Desa/Kelurahan dari Ibukota Kecamatan dan Kabupaten/Kota , Tahun 2016

Desa/Kelurahan	Ibukota Kecamatan	Ibukota Kabupaten
(1)	(2)	(3)
014 Sorowako	0,1	58
015 Nikkel	1	59
016 Magani	0,5	58
021 Matano	20	35
022 Nuha	9	68

Sumber : Kantor Camat Nuha

Tabel 1.5 Wilayah dan Topografi Desa/Kelurahan/Kelurahan di Kecamatan Nuha

Desa/Kelurahan/Kelurahan	Wilayah		Topografi	
	Pantai	Bukan Pantai	Datar	Berbukit-Bukit
(1)	(2)	(3)	(4)	(5)
014 Sorowako	-	√	-	√
015 Nikkel	-	√	√	-
016 Magani	-	√	-	√
021 Matano	-	√	-	√
022 Nuha	-	√	-	√

Sumber : Kantor Camat Nuha

Tabel 1.6 Nama Sungai, Panjang Sungai, dan Desa/Kelurahan yang Dilintasi di Kecamatan Nuha

Nama Sungai	Panjang Sungai (km)	Desa/Kelurahan yang Dilintasi
(1)	(2)	(3)
Sungai Landangi	*	Desa Matano dan Parumpanai

Sungai Angka'uno	*	Desa Matano dan Parumpanai

Sumber : *Kantor Camat Nuha*
*) *Data Tidak Tersedia*

Tabel 1.7 Nama Danau, Luas Danau, dan Kedalaman Danau

Danau	Luas Danau (Ha)	Kedalaman danau (meter)
(1)	(2)	(3)
Danau Matano	16 408	±589

Sumber : Bagian Humas Pemerintah Daerah Kabupaten Luwu Timur

2. ADMINISTRASI PEMERINTAHAN

GOVERNMENT ADMINISTRATION

Tabel 2.1 Banyaknya Dusun, Rukun Warga/Rukun Kampung, dan Rukun Tetangga menurut Desa Tahun 2016

Desa/Kelurahan	Dusun/Lingkungan	RW/RK	RT
(1)	(2)	(3)	(4)
014 Sorowako	6	-	17
015 Nikkel	3	-	10
016 Magani	3	-	19
021 Matano	4	-	9
022 Nuha	2	-	4
Jumlah	18	0	59

Sumber : Kantor Desa se-Kecamatan Nuha

Tabel 2.2 Banyaknya Pegawai Negeri Sipil Menurut Dinas/Instansi Pemerintah dan Golongan Tahun 2016

Dinas/Instansi Pemerintah	Golongan				
	I	II	III	IV	Jumlah
(1)	(2)	(3)	(4)	(5)	(6)
01. Kecamatan Nuha	0	5	8	1	14
02. Puskesmas Nuha	1	17	39	2	59
03. BP3K Kecamatan Nuha	0	2	5	0	7

Sumber: Kantor/Instansi se-Kecamatan Nuha

Tabel 2.3 Banyaknya Pegawai Negeri Sipil menurut Dinas/Instansi Pemerintah dan Tingkat Pendidikan, Tahun 2016

Dinas/Instansi Pemerintah	Tingkat Pendidikan yang Ditamatkan					Jumlah
	SLTP	SLTA	D I-IV	S1	S2	
(1)	(2)	(3)	(4)	(5)	(6)	(7)
01. Kecamatan Nuha	0	2	3	8	1	14
02. Puskesmas Nuha	1	3	36	19	0	59
03. BP3K Kecamatan Nuha	0	2	0	5	0	7

Sumber: Kantor/Instansi se-Kecamatan Nuha

Tabel 2.4 Banyaknya Pegawai Negeri Sipil menurut Dinas/Instansi Pemerintah dan Jenis Kelamin, Tahun 2016

Dinas/Instansi Pemerintah	JenisKelamin		
	Laki-laki	Perempuan	Jumlah
(1)	(2)	(3)	(4)
01. Kecamatan Nuha	11	3	14
02. Puskesmas Nuha	4	53	57
03. BP3K Kecamatan Nuha	3	2	5

Sumber: Kantor/Instansi se-Kecamatan Nuha

Tabel 2.5 Jumlah Personil Polri menurut Kepangkatan dan Jenis Kelamin di Kecamatan Nuha Tahun 2016

Kepangkatan	Laki-laki	Perempuan	Jumlah
(1)	(2)	(3)	(4)
Perwira Tinggi	0	0	0
Perwira Menengah	1	0	1
Perwira Pertama	1	0	1
Bintara Tinggi	1	0	1
Bintara	19	0	19
Tamtama	0	0	0
Jumlah	22	0	22

Sumber :PolsekSorowako

Tabel 2.6 Banyaknya Perkara yang Diterima dan Diselesaikan menurut Bulan di Kecamatan Nuha Tahun 2016

Bulan	Perkara Pidana	
	Yang Diterima	Yang Diselesaikan
(1)	(2)	(3)
Januari	4	3
Februari	7	2
Maret	4	1
April	6	3
Mei	5	7
Juni	2	2
Juli	4	1
Agustus	7	3
September	4	3
Oktober	5	3
November	5	4
Desember	5	1
Jumlah	58	33

Sumber :Polsek Sorowako

Tabel 2.7 Banyaknya Surat Izin Mendirikan Bangunan (IMB) yang Dikeluarkan menurut Desa Tahun 2014-2016

Desa/Kelurahan	2014	2015	2016
(1)	(2)	(3)	(4)
014 Sorowako	48	40	24
015 Nikkel	7	6	4
016 Magani	21	10	4
021 Matano	0	0	5
022 Nuha	0	0	0
Jumlah	76	56	37

Sumber : Kantor Camat Nuha

3. PENDUDUK

Tabel 3.1 Tingkat Kepadatan Penduduk menurut Desa Tahun 2016

Desa	Luas <i>Area</i> (km ²)	Jumlah Penduduk (orang)	Kepadatan Penduduk (orang/km ²)
(1)	(2)	(3)	(4)
014 Sorowako	178,00	9 681	54,39
015 Nikkel	96,02	5 627	58,60
016 Magani	206,25	7 057	34,22
021 Matano	242,00	1 781	7,36
022 Nuha	86,00	566	6,58
Jumlah/Total	808,27	24 712	30,57

Sumber :Kantor Desa Se-KecamatanNuha

Tabel 3.2 Banyaknya Penduduk menurut Desa dan Jenis Kelamin Tahun 2016

Desa	Penduduk			Rasio Jenis Kelamin
	Laki-laki	Perempuan	Jumlah	
(1)	(2)	(3)	(4)	(5)
014 Sorowako	4 214	5 467	9 681	77,08
015 Nikkel	3 019	2 608	5 627	115,76
016 Magani	4 165	2 892	7 057	144,02
021 Matano	923	858	1 781	107,58
022 Nuha	279	287	566	97,21
Jumlah	12 600	12 112	24 712	104,03

Sumber :Kantor Desa Se-Kecamatan Nuha

Tabel 3.3 Jumlah Dan Tingkat Pertumbuhan Penduduk Menurut Desa/Kelurahan Tahun 2015-2016

Desa/Kelurahan	2015	2016	Pertumbuhan Pertahun 2015-2016 (%)
(1)	(2)	(3)	(4)
014 Sorowako	9 627	9 681	0.56
015 Nikkel	5 922	5 627	-4.98
016 Magani	7 307	7 057	-3.42
021 Matano	1 734	1 781	2.71
022 Nuha	561	566	0.89
Jumlah	25 151	24 712	-1.75

Sumber :Kantor Desa Se-KecamatanNuha

4.1 PENDIDIKAN

Tabel 4.1.1 Banyaknya Sekolah Menurut Status, tingkat Pendidikan dan Desa Tahun 2016

Desa	TK		SD		SLTP		SLTA	
	Negeri	Swasta	Negeri	Swasta	Negeri	Swasta	Negeri	Swasta
(1)	(2)	(3)	(4)	(5)	(6)	(7)	(8)	(9)
014 Sorowako	1	1	3	0	1	0	1	0
015 Nikkel	0	2	0	0	0	0	0	0
016 Magani	0	3	0	3	0	2	0	2
021 Matano*)	0	3	2	0	0	0	0	0
022 Nuha*)	0	1	1	0	0	0	0	0
Jumlah	1	10	6	3	1	2	1	2

Lanjutan Tabel 4.1.1

Desa	Madrasah Ibtidaiyah		Madrasah Tsanawiyah		Madrasah Aliyah		SMK	
	Negeri	Swasta	Negeri	Swasta	Negeri	Swasta	Negeri	Swasta
(1)	(2)	(3)	(4)	(5)	(6)	(7)	(8)	(9)
014 Sorowako	0	0	0	0	0	0	0	0
015 Nikkel	0	1	0	0	0	0	0	0
016 Magani	0	0	0	0	0	0	0	1
021 Matano	0	0	0	0	0	0	0	0
022 Nuha	0	0	0	0	0	0	0	0
Jumlah	0	1	0	0	0	0	0	1

Sumber : Kantor Desa Se-Kecamatan Nuha

Ket : *) Tidak Termasuk sekolah kelas jauh

Tabel 4.1.2 Banyaknya Guru dan Murid Menurut Tingkat Pendidikan Tahun Ajaran 2016/2017

Tingkat Pendidikan	Guru	Murid	Rasio Murid terhadap Guru
(1)	(2)	(3)	(4)
SD Negeri	80	1 360	17,00
SD Swasta	75	1 322	17,63
Madrasah Ibtidaiyah (MI)	9	64	7,11
SD dan sederajat	164	2 746	16,74
SLTP Negeri	39	508	13,03
SLTP Swasta	41	705	17,20
Madrasah Tsanawiyah (MTs)	-	-	-
SLTP dan Sederajat	80	1 213	15,16
SLTA Negeri	21	317	17,39
SLTA Swasta	37	530	14,32
Sekolah Menengah Kejuruan (SMK)	14	278	19,86
Madrasah Aliyah (MA)	0	0	0
SLTA dan sederajat	72	1 125	15,62

Sumber : Dinas Pendidikan, Kebudayaan, Pariwisata, Pemuda & Olahraga Kab. Luwu Timur

Tabel 4.1.3 Banyaknya Lulusan Murid Sekolah Menurut Tingkat Pendidikan Tahun Ajaran 2016/2017

Tingkat Pendidikan	Lulus		Tidak Lulus	
	L	P	L	P
(1)	(2)	(3)	(4)	(5)
Sekolah Dasar Negeri (SD)	87	100	0	0
Sekolah Dasar Swasta (SDS dan MIS)	162	123	0	0
SD dan sederajat	249	223	0	0
Sekolah Lanjutan Tingkat Pertama Negeri (SLTP)	80	97	0	0
Sekolah Lanjutan Tingkat Pertama Swasta (SLTPS dan MTsS)	108	92	0	0
SLTP dan Sederajat	188	189	0	0
Sekolah Lanjutan Tingkat Atas Negeri (SLTA)	16	54	0	0
Sekolah Lanjutan Tingkat Atas Swasta (SLTA)	164	87	0	0
SLTA dan sederajat	180	141	0	0

Sumber : Dinas Pendidikan, Kebudayaan, Pariwisata, Pemuda & Olahraga Kab. Luwu Timur

Tabel 4.1.4 Banyaknya Perpustakaan Sekolah menurut Tingkat Pendidikan Tahun 2016

Tingkat Pendidikan	Jumlah Perpustakaan/	
	Negeri	Swasta
(1)	(2)	(3)
SD dan Sederajat	6	2

SLTP dan Sederajat	1	2

SLTA dan Sederajat*)	0	0
Jumlah	7	4

Sumber : Dinas Pendidikan, Kebudayaan, Pariwisata, Pemuda & Olahraga Kab. Luwu Timur

*) Data tidak tersedia

Tabel 4.1.5 Banyaknya Perguruan Tinggi, Dosen, Mahasiswa dan Alumni Tahun 2013-2016

Perguruan Tinggi	Dosen		Mahasiswa		Alumni	
	Laki-laki	Perempuan	Laki-laki	Perempuan	Laki-laki	Perempuan
(1)	(2)	(3)	(4)	(5)	(6)	(7)
Akademi Teknik Sorowako	2013	41	10	193	68	55 16

	2014	40	11	200	67	59 13

Akademi Teknik Sorowako	2015	40	11	219	69	62 28

	2016	35	11	209	60	69 26

Sumber : AkademiTeknikSorowako

4.2 KESEHATAN

Tabel 4.2.1 Banyaknya Fasilitas Kesehatan menurut Desa Tahun 2016

Desa/Kelurahan	Rumah Sakit	Puskesmas/ Pustu/	Poskes des	Pos- yandu	Praktek Dokter/ Bidan	Praktek Bidan	Apotik
(1)	(2)	(3)	(4)	(5)	(6)	(7)	(8)
014 Sorowako	1	0	1	6	1	0	2
015 Nikkel	0	1	2	2	0	0	0
016 Magani	0	0	1	4	2	0	2
021 Matano	0	0	3	4	0	0	0
022 Nuha	0	0	1	1	0	0	0
Jumlah	1	1	8	17	3	0	4

Sumber : Puskesmas Plus Sorowako

Tabel 4.2.2 Banyaknya Tenaga Kesehatan/Medis menurut Desa Tahun 2016

Desa/Kelurahan	Dokter Umum	Dokter Gigi	Apoteker	Bidan	Pera-wat	Dukun	Lain-nya
(1)	(2)	(3)	(4)	(5)	(6)	(7)	(8)
014 Sorowako	0	1	0	4	7	0	11
015 Nikkel	1	2	1	5	8	0	4
016 Magani	2	0	0	3	2	0	3
021 Matano	0	0	0	1	1	0	0
022 Nuha	0	0	0	1	0	0	0
Jumlah	3	3	1	14	18	0	18

Sumber : Puskesmas Plus Sorowako

*) Data tidak termasuk tenaga kesehatan yang tercatat di RS PT. Vale

Tabel 4.2.3 Jumlah Pengunjung Puskesmas/Pustu/Poskesedes Berdasarkan Kategori Pasien Tahun 2016

Desa/Kelurahan	Umum/Jamkesda	Jamkesmas/ Askes/JKN	Jumlah
(1)	(2)	(3)	(4)
014 Sorowako	10 628	2 986	13 614
015 Nikkel	8 342	1 747	10 089
016 Magani	8 656	2 249	10 905
021 Matano	1 247	3 525	4 772
022 Nuha	854	1 463	2 317
Jumlah	29 727	11 970	41 697

Sumber : Puskesmas Plus Sorowako

Tabel 4.2.4 Jumlah pengunjung Puskesmas/Pustu/Poskesedes Menurut Bulan dan Desa Tahun 2016

Desa	BULAN					
	JANUARI	FEBRUARI	MARET	APRIL	MEI	JUNI
(1)	(2)	(3)	(4)	(5)	(6)	(7)
014 Sorowako	849	1 511	1 210	1 512	1 632	1 163
015 Nikkel	903	1 157	1 355	1 090	1 083	824
016 Magani	843	1 406	1 311	1 182	1 141	788
021 Matano	604	307	373	298	329	248
022 Nuha	324	258	187	184	216	160
Jumlah	3 523	4 639	4 436	4 266	4 401	3 183

Sumber : Puskesmas Plus Sorowako

Lanjutan Tabel 4.2.4

Desa	BULAN					
	JULI	AGUSTUS	SEPTEMBER	OKTOBER	NOVEMBER	DESEMBER
(1)	(8)	(9)	(10)	(11)	(12)	(13)
014 Sorowako	867	897	952	940	1,037	1,044
015 Nikkel	742	511	641	650	661	472
016 Magani	777	572	749	734	727	675
021 Matano	509	428	375	522	428	351
022 Nuha	217	220	131	98	181	141
Jumlah	3 112	2 628	2 848	2 944	3 034	2 683

Sumber : Puskesmas Plus Sorowako

Tabel 4.2.5 Sepuluh Penyakit Berdasarkan Jumlah Pasien Terbanyak di Puskesmas Plus Sorowako Tahun 2016

Jenis Penyakit	Jumlah Pasien
(1)	(2)
01. Influenza	4 266
02. Demam yang tidak diketahui penyebabnya	3 129
03. Infeksi Saluran Pernafasan bagian Atas (ISPA)	1 729
04. Penyakit Pada Sistem Otot dan Jaringan Pengikat	1 489
05. Dermatitis	1 329
06. Sakit kepala	1 311
07. Gastritis	1 164
08. Penyakit Tekanan Darah Tinggi	1 092
09. Penyakit Infeksi Usus Lainnya	1 088
10. Diare	685

Sumber : Puskesmas Plus Sorowako

Tabel 4.2.6 Banyaknya Kelahiran menurut Desa dan Penolong Kelahiran Terakhir Tahun 2016

Desa	Dokter	Bidan	Tenaga Medis Lain	Dukun	Famili	Lainnya	Jumlah
(1)	(2)	(3)	(4)	(5)	(6)	(7)	(8)
014 Sorowako	135	38	0	0	0	0	173
015 Nikkel	107	23	0	0	0	0	130
016 Magani	142	31	0	0	0	0	173
021 Matano	2	22	0	0	0	0	24
022 Nuha	0	14	0	0	0	0	14
Jumlah	386	128	0	0	0	0	514

Sumber : Puskesmas Plus Sorowako

Tabel 4.2.7 Banyaknya Anak Lahir Hidup dan Lahir Mati menurut Desa Tahun 2016

Kelahiran			Jumlah
Desa			
	<i>Hidup</i>	<i>Mati</i>	
(1)	(2)	(3)	(4)
014 Sorowako	173	0	173
015 Nikkel	130	0	130
016 Magani	173	0	173
021 Matano	25	0	25
022 Nuha	14	0	14
Jumlah	515	0	515

Sumber : Puskesmas Plus Sorowako

Tabel 4.2.8 Banyaknya Wanita Berumur 15-49 Tahun dan Berstatus Kawin yang Sedang Menggunakan/Memakai Alat KB Tahun 2013-2016

Tahun	Jumlah
(1)	(2)
2013	2 556
2014	1 815
2015	2 177
2016	2 002

Sumber: Dinas P2KB

Tabel 4.2.9 Banyaknya Akseptor Aktif KB menurut Alat Kontrasepsi yang Digunakan Tahun 2016

Metode Kontrasepsi	2015	2016
(1)	(2)	(3)
Pil	474	438
IUD	458	382
Suntik	457	497
Kondom	271	254
MOW	229	186
MOP	*)	15
Implant	198	230
Jumlah	2 177	2 002

Sumber: Dinas P2KB

*) Data masih tergabung dengan MOW

Tabel 4.2.10 Jumlah Klinik Keluarga Berencana (KKB) dan Pos Pelayanan Keluarga Berencana Desa (PPKBD) 2016

Uraian	Jumlah/Total
(1)	(2)

Klinik Keluarga berencana (KKB)	2
---------------------------------	---

Pos Pelayanan Keluarga Berencana Desa (PPKBD)	5
---	---

Sumber: Dinas P2KB

Tabel 4.2.11 Banyaknya Keluarga Sejahtera menurut Desa dan Klasifikasi Keluarga Tahun 2016

Tahun	Pra Sejahtera	Keluarga Sejahtera				Jumlah
		I	II	III	III +	
(1)	(2)	(3)	(4)	(5)	(6)	(7)

2015	76	222	1 577	1 265	435	3 575
-------------	----	-----	-------	-------	-----	-------

2016	76	222	1 577	1 265	435	3 575
-------------	----	-----	-------	-------	-----	-------

Sumber: Dinas P2KB

4.3 AGAMA

Tabel 4.3.1 Banyaknya Tempat Peribadatan menurut Desa Tahun 2016

Desa	Masjid	Musholla/ Langgar	Gereja	Pura	Vihara
(1)	(2)	(3)	(4)	(5)	(6)
014 Sorowako	6	0	1	0	0
015 Nikkel	2	0	0	0	0
016 Magani	3	0	4	1	0
021 Matano	2	0	8	0	0
022 Nuha	1	1	0	0	0
Jumlah	14	1	13	1	0

Sumber : Kantor Desa se- Kecamatan Nuha

Tabel 4.3.2 Jumlah Jema'ah Haji yang Diberangkatkan ke Tanah Suci menurut Jenis Kelamin Tahun 2010-2016

Tahun	JenisKelamin		
	Laki-laki	Perempuan	Jumlah
(1)	(2)	(3)	(4)
2010	14	27	41
2011	19	26	45
2012	13	19	32
2013	3	4	7
2014	2	8	10
2015	*)	*)	7
2016	6	8	14

Sumber : Kantor Kementrian Agama Kabupaten Luwu Timur
Ket *) Data tidak tersedia

Tabel 4.3.3 Jumlah Peristiwa Nikah Berdasarkan Usia Pernikahan dan Jenis Kelamin Tahun 2016

Usia Pernikahan (dalam Tahun)	Jenis Kelamin		
	Laki-laki	Perempuan	Jumlah
(1)	(2)	(3)	(4)
16 – 19	0	0	0
20 - 21	27	30	57
22 - 25	15	17	32
26 - 30	14	15	29
30 - 35	10	7	17
≥ 35	3	0	3

Sumber : Kantor Kementrian Agama Kabupaten Luwu Timur

4.4 SOSIAL LAINNYA

Tabel 4.4.1 Banyaknya Kasus Kriminalitas menurut Jenisnya Tahun 2013-2016

Jenis Kejahatan	2013	2014	2015	2016
(1)	(2)	(3)	(4)	(5)
Pencurian	27	24	24	22
Perampokan	3	0	0	0
Penipuan	4	0	3	3
Perjudian	1	0	0	1
Perkosaan	3	2	0	0
Pembunuhan	4	0	0	0
Obat Terlarang	0	0	0	1
Perkelahian dan Penganiayaan	17	28	28	14
Pencucian Uang	1	0	0	0
Perdagangan Manusia	0	0	0	0
Lainnya	5	20	0	3
Jumlah	65	74	55	44

Sumber : Polsek Sorowako

Tabel 4.4.2 Banyaknya Kasus Tindakan Kekerasan Dalam Rumah Tangga dan Korban Kekerasan menurut Desa Tahun 2016

Desa	Banyaknya Kasus	Korban Kekerasan (orang)		
		Laki-laki Dewasa	Perempuan Dewasa	Anak-anak
(1)	(2)	(3)	(4)	(5)
014 Sorowako	3	0	3	0
015 Nikkel	0	0	0	0
016 Magani	0	0	0	0
021 Matano	0	0	0	0
022 Nuha	0	0	0	0
Jumlah	3	0	3	0

Sumber : PolsekSorowako

Tabel 4.4.3 Banyaknya Kasus Tindakan Kekerasan Dalam Rumah tangga menurut Desa dan faktor Pemicu Tahun 2016

Desa	Banyaknya Kasus	Faktor Pemicu				
		Ekonomi	Sex	Minuman Beralkohol	Pendi-dikan	Sosial Lainnya
(1)	(2)	(3)	(4)	(5)	(6)	(7)
014 Sorowako	3	0	0	1	0	2
015 Nikkel	0	0	0	0	0	0
016 Magani	0	0	0	0	0	0
021 Matano	0	0	0	0	0	0
022 Nuha	0	0	0	0	0	0
Jumlah	3	0	0	1	0	2

Sumber : Polsek Sorowako

Tabel 4.4.4 Jumlah Pengguna Narkoba menurut Jenis Narkoba Tahun 2012– 2016

Jenis Narkoba	2012	2013	2014	2015	2016
(1)	(3)	(4)	(5)	(5)	(6)
Ganja	0	0	0	0	0
Ekstasi	0	0	0	0	0
Shabu	0	0	0	0	1
Heroin	0	0	0	0	0
Morfin	0	0	0	0	0
Kokain	0	0	0	0	0
LSD / Ketamin / Yaba	0	0	0	0	0
Lainnya	0	0	0	0	0
Jumlah	0	0	0	0	1

Sumber : PolsekSorowako

4.5 PERUMAHAN DAN LINGKUNGAN

Tabel 4.5.1 Sumber Air Minum yang Digunakan Sebagian Besar Rumah Tangga Tahun 2016

Desa	Air Kemas	Ledeng	Pompa	Sumur	Mata Air	Air Sungai	Air Hujan	Lain-nya
(1)	(2)	(3)	(4)	(5)	(6)	(7)	(8)	(9)
014 Sorowako	√	-	-	-	-	-	-	-
015 Nikkel	√	-	-	-	-	-	-	-
016 Magani	√	-	-	-	-	-	-	-
021 Matano	-	-	-	-	√	-	-	-
022 Nuha	-	-	-	-	√	-	-	√

Sumber : Kantor Desa se- Kecamatan Nuha

Tabel 4.5.2 Bahan Bakar Yang Digunakan Oleh Sebagian Besar Keluarga untuk Memasak menurut Desa/Kelurahan Tahun 2016

Desa	Listrik	Gas	Minyak Tanah	Kayu
(1)	(2)	(3)	(4)	(5)
014 Sorowako	-	√	-	-
015 Nikkel	-	√	-	-
016 Magani	-	√	-	-
021 Matano	-	√	-	√
022 Nuha	-	√	-	-

Sumber : Kantor Desa se- Kecamatan Nuha

5.1 TANAMAN PANGAN**Tabel 5.1.1 Luas Lahan Sawah Dirinci menurut Jenis Pengairan (ha), 2015-2016**

Jenis Pengairan	2015 (dalam hektar)	2016 (dalam hektar)
(1)	(2)	(3)
Irigasi	290	290
Tadah Hujan	0	0
Pasang Surut	0	0
Lainnya	0	0
Jumlah	290	290

Sumber : Dinas Pertanian, Perkebunan dan Peternakan Kabupaten Luwu Timur

Tabel 5.1.2 Penggunaan Lahan Kering di Kecamatan Nuha Tahun 2016 (Ha)

Penggunaan Lahan Kering	Luas lahan (Ha)
(1)	(2)
Tegal/Kebun	1 118
Ladang/Huma	85
Tanah Gembala/ Padang Rumput	1 159
Lahan Sementara tidak Diusahakan	184
Hutan Rakyat	970
Perkebunan	307
Lainnya (Tambak, Kolam, empang, Hutan Negara dll)	17 275
Lahan bukan pertanian (jalan, pemukiman, perkantoran, sungai, danau dll)	59 439
Jumlah	80 537

Sumber : Dinas Pertanian, Perkebunan dan Peternakan Kabupaten Luwu Timur

Tabel 5.1.3 Luas Panen, Produksi dan Produktivitas Tanaman Pangan Tahun 2014-2016

JenisTanaman	Satuan	2014	2015	2016
(1)	(2)	(3)	(4)	(5)
Padi				
Luas Panen	Ha	351	498	326
Produksi	Ton	1 820	2 511	1 913,58
Produktivitas	Kuintal/ha	51,85	50,42	58,70
PadiSawah				
Luas Panen	Ha	351	498	326
Produksi	Ton	1 820	2 511	1 913,58
Produktivitas	Kuintal/ha	51,85	50,42	58,70
Padi Ladang				
Luas Panen	Ha	0	0	0
Produksi	Ton	0	0	0
Produktivitas	Kuintal/ha	0	0	0
Jagung				
Luas Panen	Ha	343	205	532
Produksi	Ton	1 842,45	1 253	3 124,80
Produktivitas	Kuintal/ha	53,72	61,11	58,74
Kacang Kedelai				
Luas Panen	Ha	0	0	0
Produksi	Ton	0	0	0
Produktivitas	Kuintal/ha	0	0	0

Lanjutan Tabel 5.1.3

JenisTanaman	Satuan	2014	2015	2016
(1)	(2)	(3)	(4)	(5)
Kacang Tanah				
Luas Panen	Ha	0	0	0
Produksi	Ton	0	0	0
Produktivitas	Kuintal/ha	0	0	0
Kacang Hijau				
Luas Panen	Ha	0	0	0
Produksi	Ton	0	0	0
Produktivitas	Kuintal/ha	0	0	0
Ubi Kayu				
Luas Panen	Ha	3	5	0
Produksi	Ton	30,30	75	0
Produktivitas	Kuintal/ha	101,00	150,00	0
Ubi Jalar				
Luas Panen	Ha	1	2	0
Produksi	Ton	8,50	16	0
Produktivitas	Kuintal/ha	85,00	80,00	0

Sumber : Rekap SP-Tanaman Pangan Tahun 2013 -2016
Dinas Pertanian,Perkebunan dan Peternakan Kabupaten Luwu Timur

5.2 HORTIKULTURA

Tabel 5.2.1 Luas Panen dan Produksi Tanaman Sayuran Menurut Jenis Sayuran (ha) Tahun 2016

Jenis Sayuran	2015		2016	
	Luas Panen	Produksi	Luas Panen	Produksi
(1)	(2)	(3)	(4)	(5)
Sawi	0	0	0	8,2
Kacang Panjang	1	7,8	2	7,8
Cabe Besar	0	0	0	0
Cabe rawit	3	12,9	2	8,2
Tomat	3	14,2	2	15,9
Terong	0	2,9	2	8,9
Kangkung	4	13,3	6	2,4
Bayam	2	0,4	1	2,7

Sumber : Rekap SPH-SBS Tahun 2016

Dinas Pertanian, Perkebunan dan Peternakan Kabupaten Luwu Timur

Tabel 5.2.2 Produksi Buah-buahan Menurut Jenisnya (Ton) Tahun 2015-2016

Buah-buahan	2015 (ton)	2016 (ton)
(1)	(2)	(3)
01. Mangga	9,3	0
02. Durian	21,3	22,5
03. Jeruk	0	0
04. Pisang	4,2	5,9
05. Pepaya	9,6	13,5
06. Nanas	0	0
07. Rambutan	12,1	14,3
08. Langsung	475,9	586,0

Sumber : Rekap SPH-BST Tahun 2016
Dinas Pertanian, Perkebunan dan Peternakan Kabupaten Luwu Timur

Tabel 5.2.3 Produksi Tanaman Obat-Obatan Menurut Jenis Tanaman (kg) Tahun 2015-2016

Tanaman Obat-Obatan	2015 (ton)	2016 (ton)
(1)	(2)	(3)
01. Jahe	50	51
02. Laos/ Lengkuas	18	21
03. Kencur	26	27
04. Kunyit	32	27
05. Temu lawak	0	0

Sumber : Rekap SP-Tanaman Pangan Tahun 2016
Dinas Pertanian, Perkebunan dan Peternakan Kabupaten Luwu Timur

5.3 PERKEBUNAN

Tabel 5.3.1 Luas Tanam Perkebunan Rakyat menurut Jenis Tanaman Tahun 2015-2016 (ha)

Jenis Tanaman	2015 (hektar)	2016 (hektar)
(1)	(2)	(3)
01. Kelapa	11,05	11,05
02. Kelapa Sawit	220,5	220,5
03. Kopi	3,8	3
04. Lada	125,16	130,61
05. Kakao	939	937
06. Cengkeh	14,25	14,25

Sumber : Dinas Pertanian, Perkebunan dan Peternakan Kabupaten Luwu Timur

Tabel 5.3.2 Produksi Perkebunan Rakyat menurut Jenis Tanaman Tahun 2015-2016 (ton)

Jenis Tanaman	2015 (ton)	2016 (ton)
(1)	(2)	(3)
01. Kelapa	5,8	5,25
02. Kelapa Sawit	503,25	552,75
03. Kopi	0,24	0,29
04. Lada	20,49	22,79
05. Kakao	280,5	298
06. Cengkeh	0	0

Sumber : Dinas Pertanian, Perkebunan dan Peternakan Kabupaten Luwu Timur

5.4 PETERNAKAN

Tabel 5.4.1 Populasi Ternak menurut Jenis Ternak (ekor) Tahun 2015-2016

Jenis Ternak	2015 (ekor)	2016 (ekor)
(1)	(2)	(3)
01. Sapi Perah	0	0
02. Sapi Potong	846	1 083
03. Kerbau	49	51
04. Kuda	0	0
05. Kambing	587	647
06. Domba	0	0
07. Babi	647	743

Sumber : Dinas Pertanian, Perkebunan dan Peternakan Kabupaten Luwu Timur

Tabel 5.4.2 Populasi Unggas menurut Jenis Unggas (ekor) Tahun 2015-2016

Jenis Unggas	2015 (ekor)	2016 (ekor)
(1)	(2)	(3)
01. Ayam Kampung	2 157	1 367
02. Ayam Petelur	0	950
03. Ayam Pedaging	2 800	14 406
04. Itik	0	363

Sumber : Dinas Pertanian, Perkebunan dan Peternakan Kabupaten Luwu Timur

5.5 PERIKANAN**Tabel 5.5.1 Jumlah Rumahtangga dan Produksi Perikanan Tangkap menurut Sub Sektor Tahun 2015-2016**

Sub Sektor Perikanan	Tahun	Jumlah Rumahtangga	Produksi
(1)	(2)	(3)	(4)
	2015	26	31,2
Perairan Umum	-----		
	2016	26	31,3

Sumber : Dinas Kelautan dan Perikanan Kabupaten Luwu Timur

Tabel 5.5.2 Jumlah Rumah Tangga dan Produksi Perikanan Budidaya menurut Jenis Budidaya Tahun 2016

Jenis Budidaya	Jumlah Rumah Tangga	Produksi Perikanan Budidaya
(1)	(2)	(3)
Budi daya laut	0	0
Tambak	0	0
Kolam	22	50,74
Karamba	0	0
Jaring Apung	0	0
Sawah	0	0
Jumlah	22	50,74

Sumber : Dinas Kelautan dan Perikanan Kabupaten Luwu Timur

6. PERTAMBANGAN DAN ENERGI

Tabel 6.1.1 Produksi Pertambangan menurut Jenis Barang Tahun 2012-2016 (ton)

JenisBarang	Satuan	2012	2013	2014	2015	2016
(1)	(2)	(3)	(4)	(5)	(6)	(7)
Bijih Nikel	Ton	71 961	77 118	79 895	81 178	77 581

Sumber : Dinas Energi dan Sumber Daya Mineral

Tabel 6.1.2 Produksi PT Vale Per Triwulanan di Kabupaten Luwu Timur, 2016

Periode	Produksi (ton)
(2)	(2)
Triwulan I	16 894
Triwulan II	19 362
Triwulan III	21 744
Triwulan IV	19 581
Jumlah	77 581

Sumber : Dinas Pertambangan Energi dan Lingkungan Hidup Kabupaten Luwu Timur

Tabel 6.1.3 Potensi Bahan Galian Golongan C Menurut Desa/Kelurahan Tahun 2016

Desa/Kelurahan	Batu/koral	Pasir	Kapur	Tanah liat
(1)	(2)	(3)	(4)	(5)
014 Sorowako	-	-	-	-
015 Nikkel	-	-	-	-
016 Magani	-	-	-	-
021 Matano	√	√	-	√
022 Nuha	√	-	-	-

Sumber: Kantor Desa se-Kecamatan Nuha

6.2. PERINDUSTRIAN

Tabel 6.2.1 Jumlah Industri Mikro dan Kecil (Tenaga Kerja Kurang dari 20 Pekerja) Menurut Bahan Baku Utama Tahun 2016

Desa/Kelurahan	Jenis Industri						
	Industri kulit	Industri kayu	Industri barang dari logam	Industri anyaman	Industri barang galian bukan logam non	Industri dari kain	Industri makanan dan minuman
(1)	(2)	(3)	(4)	(5)	(6)	(7)	(8)
014 Sorowako	0	3	2	0	0	10	26
015 Nikkel	0	1	0	0	0	24	71
016 Magani	0	0	0	3	0	3	27
021 Matano	0	0	0	3	1	1	1
022 Nuha	0	0	0	10	0	0	0
Jumlah/Total	0	5	2	4	0	30	106

Sumber: Kantor Desa se-Kecamatan Nuha

7. TRANSPORTASI DAN KOMUNIKASI

Tabel 7.1 Jumlah Pompa Bahan Bakar menurut Jenis Bahan Bakar dan Desa/Kelurahan Tahun 2016

Desa	Premium	Solar
(1)	(2)	(3)
014 Sorowako	0	0
015 Nikkel	0	0
016 Magani	1	1
021 Matano	0	0
022 Nuha	0	0
Jumlah	1	1

Sumber : Kantor Desa se-Kecamatan Nuha

Tabel 7.2 Banyaknya Fasilitas Komunikasi dan Informasi menurut Desa Tahun 2016

Desa	Wartel	Warnet	Usaha TV Kabel
(1)	(2)	(3)	(4)
014 Sorowako	0	0	3
015 Nikkel	0	1	2
016 Magani	0	1	3
021 Matano	0	0	0
022 Nuha	0	0	0
Jumlah	0	2	8

Sumber :Kantor Desa se-Kecamatan Nuha

Tabel 7.3 Banyaknya Kantor Pos/ Pos Pembantu dan Pos Keliling menurut Desa Tahun 2016

Desa	Kantor pos/ Kantor pospembantu	Poskeliling
(1)	(2)	(3)
014 Sorowako	0	0
015 Nikkel	0	0
016 Magani	1	0
021 Matano	0	0
022 Nuha	0	0
Jumlah	1	0

Sumber: Kantor Desa se-Kecamatan Nuha

8. PERDAGANGAN, HOTEL, DAN RESTORAN

Tabel 8.1 Banyaknya Hotel dan Rumah Makan menurut Desa Tahun 2016

Desa <i>Village</i>	Hotel Ber- bintang	Hotel Non- bintang dan Akomodasi Lainnya	Rumah Makan / Restoran	Kedai
(1)	(6)	(7)	(8)	(9)
014 Sorowako	0	7	6	30
015 Nikkel	2	3	5	26
016 Magani	0	3	4	25
021 Matano	0	0	0	1
022 Nuha	0	0	0	5
Jumlah	2	13	15	87

Sumber : Kantor Desa se-Kecamatan Nuha

Tabel 8.2 Banyaknya Sarana Perdagangan menurut Desa Tahun 2016

Desa	Pasar dengan Bangunan	Pasar tanpa Bangunan	Minimarket	Kelompok Pertokoan
(1)	(2)	(3)	(4)	(5)
014 Sorowako	1	0	6	0
015 Nikkel	1	0	1	0
016 Magani	1	0	4	1
021 Matano	0	0	0	0
022 Nuha	0	0	0	0
Jumlah	3	0	11	1

Sumber: Kantor Desa se-Kecamatan Nuha

9. KEUANGAN DAN HARGA

Tabel 9.1 Banyaknya Lembaga Keuangan menurut Desa di Kecamatan Nuha Tahun 2016

Desa	Bank	Pegadaian	Asuransi	BMT
(1)	(2)	(3)	(4)	(5)
014 Sorowako	3	1	0	0
015 Nikkel	0	0	0	1
016 Magani	2	1	1	0
021 Matano	0	0	0	0
022 Nuha	0	0	0	0
Jumlah	5	2	1	1

Sumber: Kantor Desa se-KecamatanNuha

Tabel 9.2 Target dan Realisasi Penerimaan Pajak Bumi dan Bangunan Menurut Desa Tahun 2016

Desa	Target	Realisasi	Persentase (%)
(1)	(2)	(3)	(4)
014 Sorowako	82 303 090	82 303 090	100
015 Nikkel	33 184 195	33 184 195	100
016 Magani	22 802 241	22 802 241	100
021 Matano	44 263 452	44 263 452	100
022 Nuha	16 008 937	16 008 937	100
Jumlah	198 561 915	198 561 915	100

Sumber: Kantor Desa Se-Kecamatan Nuha

