



# **PROFIL KECAMATAN WOTU**



# **2017**

[illegible]

Kec. Wotu	
1 Ds. Bahari	10 Ds. Lampenai
2 Ds. Karambua	11 Ds. Balo - Balo
3 Ds. Kajaena	12 Ds. Pepuro Barat
4 Ds. Tarengge	
5 Ds. Kanawatu	
6 Ds. Maramba	
7 Ds. Cendana Hijau	
8 Ds. Lera	
9 Ds. Bawelippu	



**BADAN PERENCANAAN PEMBANGUNAN DAERAH  
( BAPPEDA )  
KABUPATEN LUWU TIMUR**  
TAHUN 2011



## SAMBUTAN

Adanya pergeseran perencanaan pembangunan ke Pemerintah Daerah sejak diterapkannya Otonomi Daerah berimplikasi pada perubahan format permintaan dan ketersediaan data hingga ke tingkat kecamatan. Tentunya data dan indikator yang diperlukan adalah yang sesuai dengan kebutuhan setiap daerah yang diperlukan dalam setiap perencanaan serta evaluasi yang akurat terhadap pembangunan yang dilakukannya.

Dengan hadirnya Publikasi Profil Kecamatan Wotu tahun 2017 diharapkan kebutuhan akan data serta indikator-indikator yang diperlukan untuk mendukung keberhasilan pelaksanaan kebijakan Otoda yang tercermin dalam setiap perencanaan, pelaksanaan serta evaluasi pembangunan bisa terpenuhi.

Akhirnya kepada semua pihak yang telah berperan aktif dalam pembuatan publikasi ini saya sampaikan ucapan terima kasih. Dan kepada Saudara Kordinator Statistik Kecamatan Wotu saya sampaikan penghargaan yang tulus dengan harapan agar pada publikasi selanjutnya akan tersaji data-data yang lebih akurat, terpercaya, dan mutakhir baik dalam hal kualitas maupun kuantitas.

Wotu, November 2017  
Camat Wotu

ttd

**Drs. Irawan Ali**

NIP : 580021116

## DAFTAR ISI

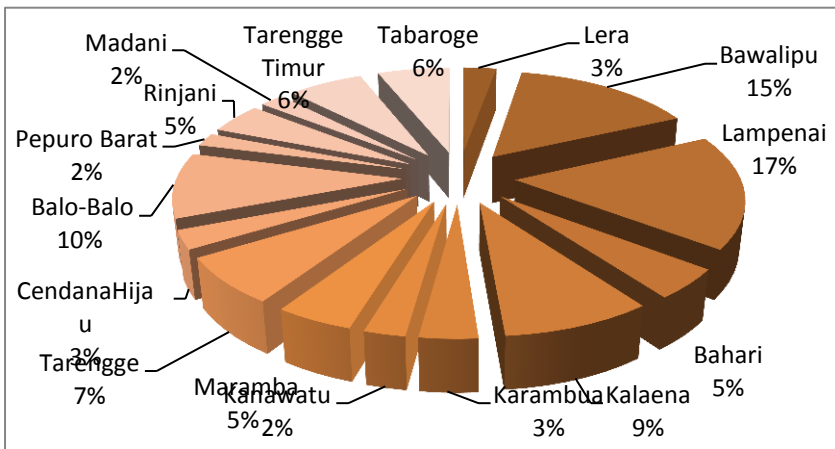
	HAL
PETA KECAMATAN WOTU	i
SAMBUTAN CAMAT WOTU	ii
DAFTAR ISI	iii
KEADAAN GEOGRAFIS	1
PEMERINTAHAN	4
PENDUDUK	7
PENDIDIKAN	10
KESEHATAN	12
PERUMAHAN DAN LINGKUNGAN HIDUP	15
AGAMA	16
TANAMAN PANGAN	17
HORTIKULTURA	20
PERKEBUNAN	21

PETERNAKAN	22
PERIKANAN	23
PERINDUSTRIAN,PERTAMBANGAN DAN ENERGI	25
TRANSPORTASI	27
PERDAGANGAN,HOTEL DAN RESTORAN	29
LAMPIRAN TABEL	30

## KEADAAN GEOGRAFI

Kecamatan Wotu merupakan salah satu kecamatan di Kabupaten Luwu Timur. Luas wilayahnya 130,52 km<sup>2</sup> atau meliputi 1,88 persen dari luas Kabupaten Luwu Timur. Desa Lampenai merupakan desa terluas di Kecamatan Wotu dengan luas 22,31 km<sup>2</sup> atau 17 persen dari luas kecamatan. Kemudian diikuti Desa Bawalipu dengan luas wilayah 20,03 km<sup>2</sup> atau 15 persen dari luas kecamatan. Sedangkan desa dengan luas terkecil yaitu Desa Pepuro Barat dengan luas 2,61 km<sup>2</sup>. Luas desa tersebut hanya 2 persen dari luas kecamatan.

### Persentase Luas Wilayah desa di Kecamatan Wotu Tahun 2016



Sumber : Kecamatan Wotu dalam Angka 2017

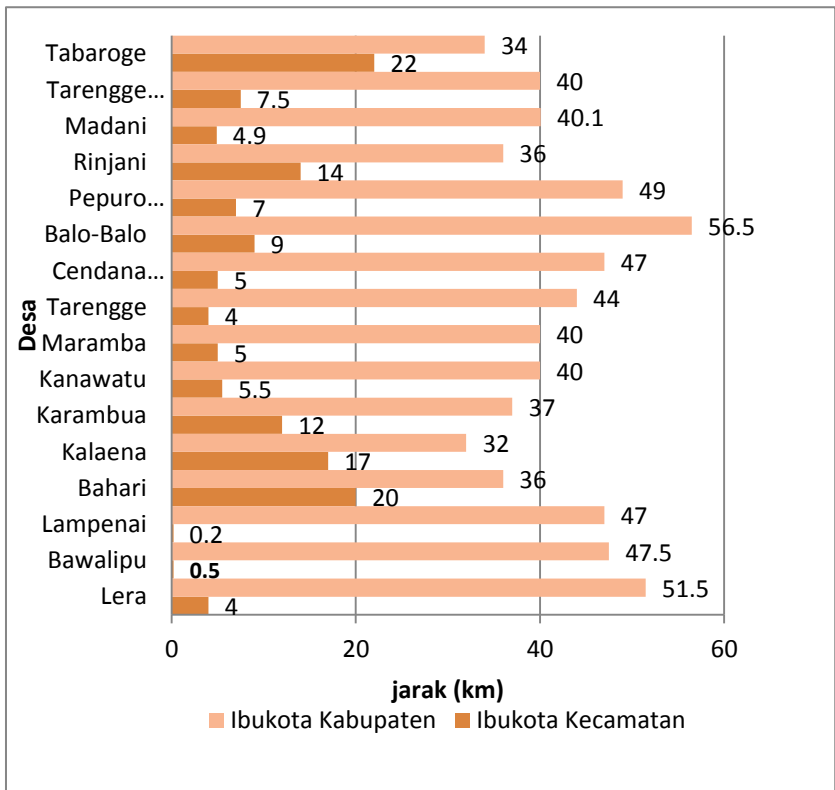
Secara Geografis Kecamatan Wotu terletak di sebelah barat ibukota Kabupaten Luwu Timur tepatnya terletak diantara  $2^{\circ} 31' 58''$  -  $2^{\circ} 39' 57''$  Lintang Selatan dan  $120^{\circ} 45' 20''$  -  $120^{\circ} 55' 38''$  Bujur Timur. Kecamatan Wotu berbatasan dengan Kecamatan Tomoni di sebelah utara, Kecamatan Angkona di sebelah timur, sebelah selatan berbatasan dengan Teluk Bone dan di barat berbatasan dengan Kecamatan Burau.

Seluruh desa di Kecamatan Wotu memiliki topografi yang relatif datar dan ada beberapa wilayah yang berbatasan dengan laut. Lima desa yang berbatasan dengan laut yaitu, Desa Bawalipu, Desa Lampenai, Desa Balo-Balo, Desa Bahari, dan Desa Tabaroge. Kelima desa ini berada di sebelah utara Teluk Bone.

Terdapat dua sungai besar yang melintasi Kecamatan Wotu yaitu, Sungai Kalaena dan Sungai Pawosoi. Sungai Kalaena merupakan batas bagian barat dari Kecamatan Wotu sekaligus batas antara Kecamatan Wotu dan Kecamatan Angkona. Kedua Sungai tersebut berada di Desa Kalaena. Sungai Kalaena memiliki panjang 85 km yang hilirnya berada di Desa Bahari dan hulunya berakhir di Sulawesi Tengah. Selain itu, juga terdapat sungai kecil yang melintasi beberapa desa di Kecamatan Wotu. Jumlah keseluruhan sungai di Kecamatan Wotu sebanyak 35 sungai.

Jarak Kecamatan Wotu ke Ibukota Kabupaten sejauh 47 km dengan waktu tempuh kurang lebih satu jam. Desa yang terjauh dari ibukota kecamatan adalah Desa Tabaroge. Jarak ke Desa Tabaroge sejauh 22,0 km dengan waktu tempuh kurang lebih 30 menit.

### Jarak Desa ke Ibukota Kabupaten dan Ibukota Kecamatan 2016



Sumber : Kecamatan Wotu dalam Angka 2017



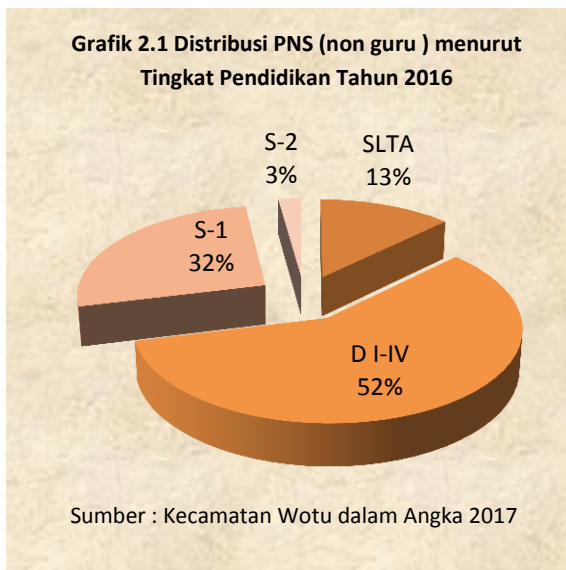
Curah hujan rata-rata di Kecamatan Wotu pada tahun 2016 sebesar 249 mm, sedangkan jumlah hari hujan sebanyak 157 hari selama setahun. Bulan dengan curah hujan tertinggi tercatat pada bulan April dengan 413 mm sedangkan curah hujan terendah tercatat pada bulan November yaitu 81 mm.

**PEMERINTAHAN**

Wilayah administrasi Kecamatan Wotu terdiri dari tingkat Desa, Dusun dan Rukun Tetangga. Kecamatan Wotu terdiri dari 16 Desa, 70 Dusun, dan 193 RT yang keseluruhannya telah berstatus definitif. Untuk mengoptimalkan pelaksanaan pembangunan dan pelayanan administrasi di tingkat desa maka Pemerintah Daerah Kabupaten Luwu Timur memekarkan beberapa wilayah administrasi di Kab. Luwu Timur. Keputusan pemekaran wilayah ditetapkan dalam Peraturan Bupati Luwu Timur yang batas wilayahnya dinyatakan dalam bentuk peta desa. Dalam kurun waktu 5 tahun terakhir telah terjadi 5 kali pemekaran desa di Kecamatan Wotu. Pada tahun 2010 Desa Lera dimekarkan menjadi Desa Lera dan Desa Balo-Balo kemudian Desa Cendana Hijau dimekarkan menjadi Desa Cendana Hijau dan Desa Pepuro Barat. Satu tahun kemudian, yaitu di tahun 2011 Desa Maramba, Desa Karambua dan Desa Tarengge dimekarkan menjadi Desa Madani, Desa Rinjani dan Desa Tarengge Timur. Kemudian di tahun 2012 Desa Bahari Mekar menjadi Desa Tabaroge dan Desa Bahari.

### Pemekaran Desa di Kecamatan Wotu Tahun 2010 -2012

Tahun Pemekaran	Desa Sebelum Pemekaran	Desa Setelah Pemekaran
2010	Lera	Lera
	Cendana Hijau	Balo-Balo
2011	Karambua	Pepuro Barat
		Cendana Hijau
	Maramba	Rinjani
		Karambua
2012	Bahari	Madani
		Tarengge
		Tarengge Timur
		Bahari
		Tabaroge



Jumlah Pegawai Negeri Sipil (PNS) non-guru di Wotu pada akhir tahun 2016 tercatat sebanyak 275 pegawai, terdiri dari 273 pegawai daerah dan dua orang pegawai pusat. Jumlah PNS di Wotu bertambah 10 orang

dibandingkan tahun lalu. Pada grafik dibawah ini dapat dilihat bahwa pegawai negeri sipil dengan tingkat pendidikan DI-III memiliki

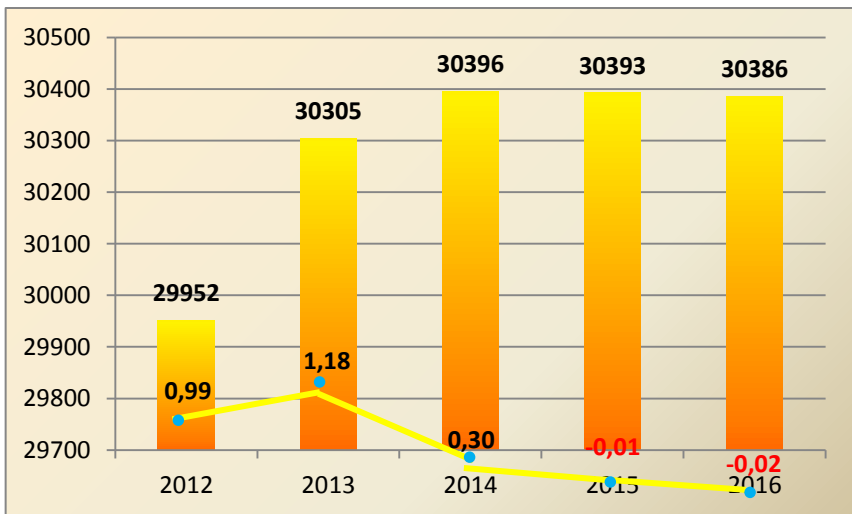
komposisi terbesar yaitu sebanyak 54 persen dengan jumlah 144 pegawai. Untuk PNS dengan tingkat pendidikan S-1 sebanyak 30 persen dan tingkat SLTA sebesar 13 persen dengan jumlah pegawai masing-masing 87 pegawai dan 36 pegawai. Sedangkan berdasarkan golongan ada sekitar 20 persen PNS yang bergolongan II, golongan III sekitar 77 persen, dan golongan IV sebanyak 3 persen.

Penerimaan daerah untuk membiayai pembangunan daerah berasal dari beberapa sumber salah satunya Pendapatan Asli Daerah (PAD). Pendapatan Asli Daerah Kecamatan Wotu pada tahun 2016 belum berhasil melampaui target yang telah ditetapkan. Target Pendapatan Asli Daerah Kecamatan Wotu Tahun 2016 sebesar Rp 144.872.000,- dan yang terealisasi sebesar Rp 136.874.000,-. Jika dibandingkan tahun 2015 PAD Kecamatan Wotu tahun 2016 mengalami peningkatan 3 kali lipat.

## PENDUDUK

Penduduk Kecamatan Wotu selama kurun waktu 2012-2016 terus bertambah, dari 29.952 jiwa pada tahun 2012 menjadi 30.305 jiwa pada tahun 2013 kemudian di tahun 2015 turun menjadi 30.393 jiwa. Dengan demikian, selama tahun 2012-2016 rata-rata laju pertumbuhan penduduk (LPP) Kecamatan Wotu adalah sekitar 0,289 persen pertahun. Laju pertumbuhan penduduk Kecamatan Wotu mengalami kenaikan di tahun 2013. Namun di tahun 2015 dan 2016 laju pertumbuhan penduduk mengalami penurunan dibandingkan tahun sebelumnya.

**Laju Pertumbuhan Penduduk Kecamatan Wotu, 2012-2016**



— : Laju Pertumbuhan Penduduk  
 Sumber : Kecamatan Wotu dalam Angka 2017

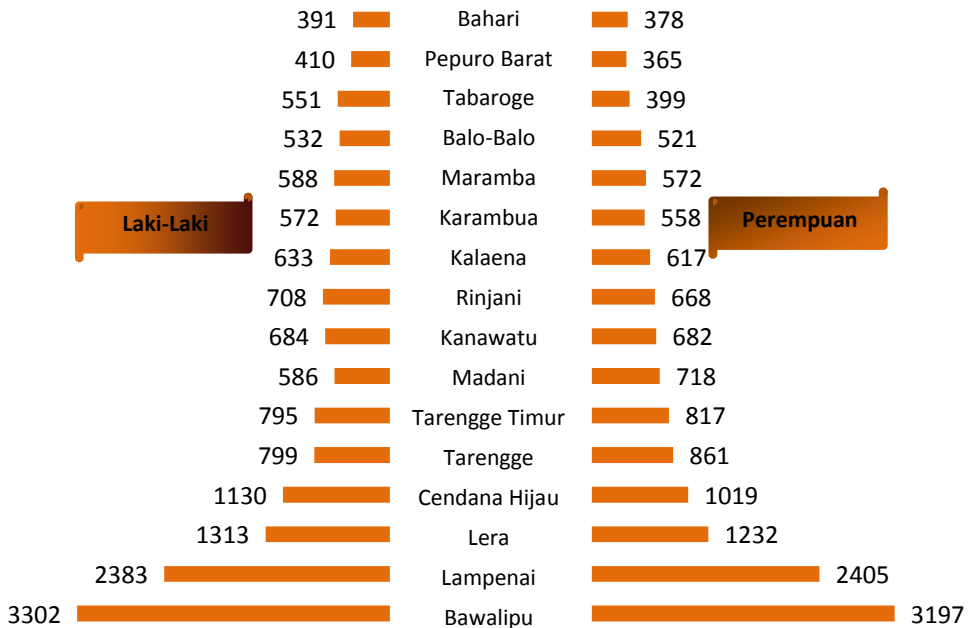
Kepadatan penduduk di Kecamatan Wotu tergolong tinggi yaitu sekitar 233 jiwa per kilometer persegi. Artinya setiap 1 km<sup>2</sup> wilayah dihuni oleh 233 jiwa penduduk. Kepadatan penduduk Wotu jauh berada di atas rata-rata kepadatan penduduk Kabupaten Luwu Timur dengan kepadatan 40 jiwa per kilometer persegi. Dibandingkan dengan tahun 2010 (223 jiwa/km<sup>2</sup>), kepadatan penduduk tahun 2016 sedikit meningkat dengan selisih hanya 10 jiwa/km<sup>2</sup>. Artinya dalam enam tahun jumlah penduduk di setiap 1 km<sup>2</sup> wilayah Wotu hanya bertambah sebanyak 10 jiwa.

Berdasarkan wilayah, kepadatan penduduk tertinggi terdapat di Desa Lera. Setiap 1 km<sup>2</sup> wilayah Desa Lera dihuni sebanyak 692 jiwa penduduk. Desa Balo-Balo menjadi daerah dengan kepadatan penduduk terendah dengan kepadatan hanya 83 jiwa/km<sup>2</sup>. Rendahnya kepadatan penduduk di Desa Balo-Balo berkaitan dengan karakteristik wilayah yang luas dan berada di wilayah pesisir pantai yang cukup panjang. Sebagian besar wilayah Desa Balo-Balo di manfaatkan untuk area budidaya perikanan dan persawahan selain itu sarana dan infrastruktur seperti listrik dan jalan yang kurang memadai kurang menarik untuk dijadikan tempat tinggal maupun tempat untuk melakukan aktifitas ekonomi.

Angka Sex Ratio menunjukkan bahwa jumlah laki-laki lebih banyak dibandingkan jumlah perempuan. Grafik 3.2 menunjukkan secara umum jumlah penduduk laki-laki lebih banyak dibandingkan

jumlah penduduk perempuan di setiap desa. Jumlah Penduduk laki-laki di Kecamatan Wotu di akhir tahun 2016 sebanyak 15.377 orang dan perempuan sebanyak 15.009 orang, sehingga sex rasionya sebesar 102 yang artinya dari 100 orang wanita terdapat 102 orang laki-laki.

### Jumlah Penduduk Kecamatan Wotu menurut Jenis Kelamin, 2016



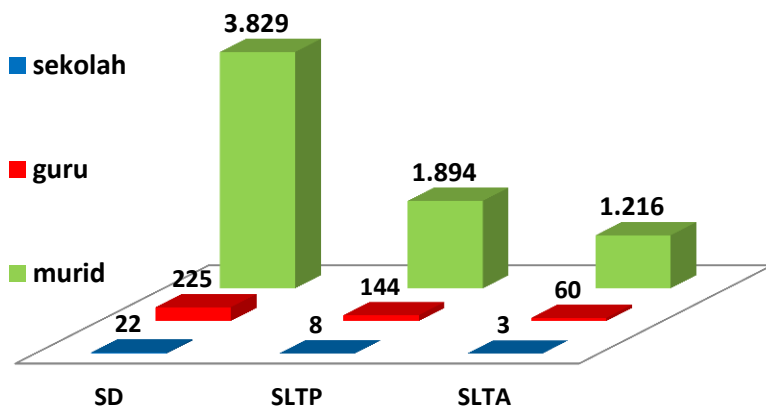
Sumber : Kecamatan Wotu dalam Angka 2017

## PENDIDIKAN

Salah satu komponen dalam pembangunan manusia adalah peningkatan dalam bidang pendidikan. Pendidikan adalah sarana untuk meningkatkan kecerdasan dan keterampilan manusia, oleh karena itu pemerintah harus menjamin mutu pendidikan dengan meningkatkan kualitas guru dan melengkapi sarana dan prasarana sekolah.

Fasilitas pendidikan di Kecamatan Wotu termasuk kategori memadai. Sarana pendidikan informal (Taman Kanak-Kanak/TK) dan sarana pendidikan formal dari tingkat SD sampai Perguruan Tinggi telah tersedia dan terdistribusi di setiap desa. Pada tahun 2016, jumlah SD di Kecamatan Wotu sebanyak 22 unit. Jumlah SLTP dan SLTA masing-

**Jumlah Sekolah, Guru dan Murid di Wotu pada tahun ajaran 2015/2016**



Sumber : Kecamatan Wotu dalam Angka 2017



masing sebanyak 8 dan 3 unit. Sementara itu untuk jenjang pendidikan tinggi terdapat satu unit perguruan tinggi yaitu Sekolah Tinggi Ilmu Kesehatan Batara Guru yang berada di Desa Bawalipu.

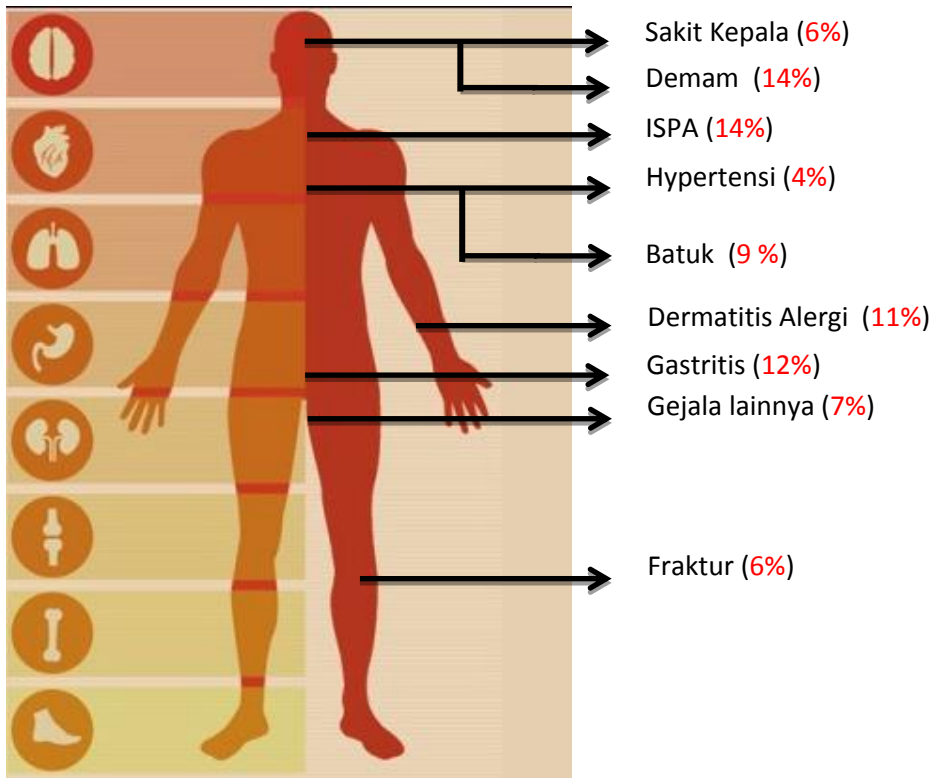
Guru adalah pendidik profesional dengan tugas utama mendidik, mengajar, membimbing, mengarahkan, melatih, menilai dan mengevaluasi peserta didik (pasal 1 UU no.14 tahun 2005). Guru merupakan faktor utama yang mempengaruhi keberhasilan pendidikan, oleh sebab itu diperlukan kebijakan untuk memonitor dan mengevaluasi pemerataan dan kecukupan tenaga guru. Rasio murid guru memberikan gambaran rata-rata banyaknya murid yang diajar oleh seorang guru. Angka rasio ini dapat digunakan untuk mengukur tingkat efektifitas guru dalam proses belajar mengajar di kelas. Semakin kecil angka rasio maka diharapkan semakin efektif proses belajar mengajar di kelas. Pada tahun ajaran 2015/2016 rasio murid guru SD dan SLTP berturut-turut sebesar 16 dan 11 murid setiap guru. Sedangkan rasio siswa guru untuk SLTA sebesar 14 siswa setiap guru.

**KESEHATAN**

Fasilitas kesehatan di Kecamatan Wotu dapat dikategorikan lengkap. Rumah Sakit Umum Daerah I Lagaligo dibangun di kecamatan ini, tepatnya di Desa Bawalipu. Selain itu terdapat 1 puskesmas, 9 puskesmas pembantu, 8 poskesdes, 6 tempat praktek dokter, 2 praktek bidan, 32 posyandu dan 5 apotek. Setiap desa minimal telah tersedia satu fasilitas puskesmas pembantu atau poskesdes kecuali Desa Maramba dan Desa Bahari

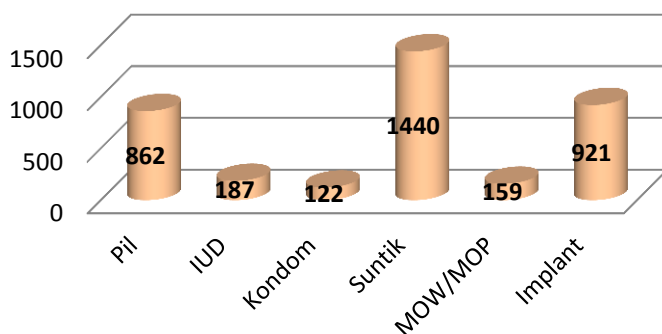
Kasus Penyakit yang sering terjadi dengan pasien terbanyak dapat menjadi bahan perencanaan untuk melakukan upaya pencegahan penyakit oleh Dinas Kesehatan. Penyakit infeksi saluran pernafasan bagian atas atau dikenal dengan ISPA adalah kasus penyakit dengan jumlah pasien terbanyak di Kecamatan Wotu. Di urutan kedua dan ketiga berturut-turut adalah penyakit kecelakaan dan rudapaksa serta dermatitis alergi.

## 10 Penyakit Terbanyak dari Pasien Puskesmas Wotu Tahun 2016



Sumber : Kecamatan Wotu dalam Angka 2017

**Grafik 4.3 Jumlah Akseptor Aktif KB berdasarkan Alat Kontrasepsi yang Digunakan, Tahun 2016**



Sumber : Kecamatan Wotu dalam Angka 2017

Salah satu cara untuk menekan laju pertumbuhan penduduk adalah melalui program Keluarga Berencana. Berdasarkan data yang dikumpulkan oleh PLKB Wotu, total akseptor KB di Kecamatan Wotu berjumlah 3.223 orang. Dari total 3.223 orang pengguna KB, alat kontrasepsi suntik yang paling banyak diminati oleh peserta KB aktif maupun peserta KB baru di Kecamatan Wotu yakni sebanyak 1.440 orang, diikuti alat kontrasepsi Implan sebanyak 921 orang, kemudian Pil sebanyak 862 orang.

## **PERUMAHAN DAN LINGKUNGAN HIDUP**

Sumber air minum yang digunakan oleh penduduk Kecamatan Wotu sebagian besar sudah menggunakan air bersih namun ada juga yang masih menggunakan air sungai dan mata air tak terlindung sebagai sumber air minum. Sedangkan bahan bakar yang umumnya digunakan penduduk Kecamatan Wotu adalah gas elpiji. Sebagian besar penduduk menggunakan kayu bakar hanya untuk memasak air.

Umumnya penduduk -di enam belas desa- di kecamatan ini membuang sampah dalam lubang kemudian dibakar. Dari segi kesehatan cara ini tidak dianjurkan karena asap dari pembakaran sampah tidak hanya akan mencemari udara, tapi juga menimbulkan masalah kesehatan di organ pernapasan. Beberapa penyakit gangguan pernafasan terjadi karena polusi akibat pembakaran sampah.

Sedangkan untuk fasilitas tempat buang air besar pada umumnya sudah menggunakan jamban sendiri, namun masih ada sebagian kecil penduduk yang buang air besar di sungai dan kebun/tanah lapang.

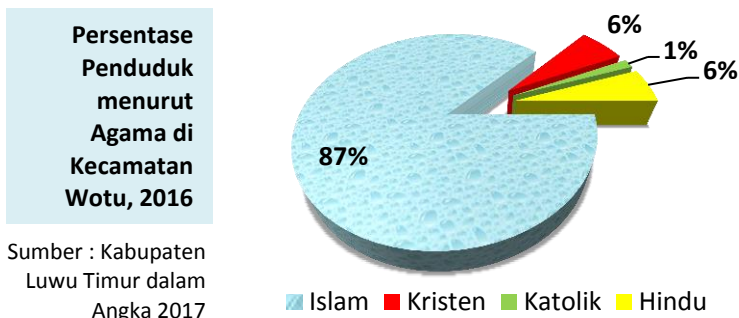
## AGAMA

Agama merupakan salah satu aspek penting dalam kehidupan masyarakat. Ada banyak norma, nilai dan adat istiadat yang berlaku dalam masyarakat yang bersendikan pada ajaran agama.

Ada lima jenis agama yang ada di Kecamatan Wotu diantaranya, Islam, Katolik, Protestan, Hindu dan Budha. Agama Islam adalah agama yang dianut oleh mayoritas penduduk di Kecamatan Wotu. Jumlahnya mencapai 87% dari total penduduk keseluruhan.

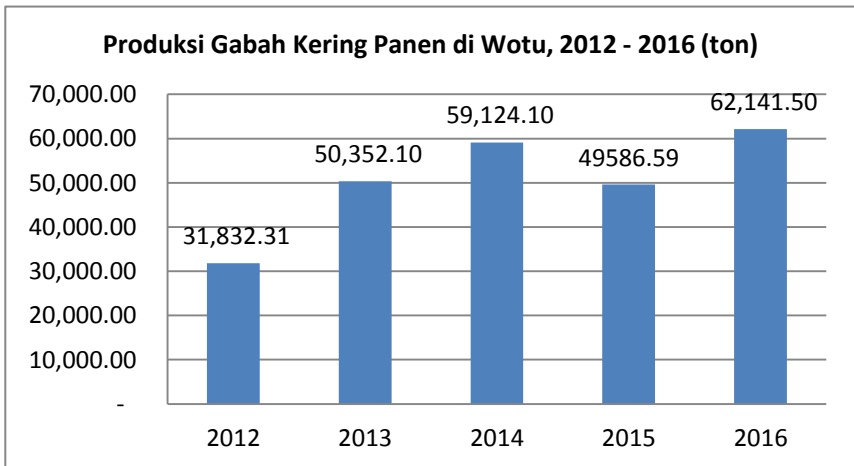
Keragaman agama berpotensi untuk memicu terjadinya konflik sosial. Oleh karena itu sangat penting untuk memperhatikan prinsip toleransi terhadap perkara yang menyangkut keyakinan dalam setiap ajaran agama. Sehingga tercipta kerukunan dan kedamaian dalam menjalani kehidupan bermasyarakat.

Keberadaan tempat beribadah untuk setiap agama di Kecamatan Wotu menunjukkan sikap toleransi agama mayoritas terhadap agama lain. Berdasarkan data Kantor Urusan Agama tercatat Masjid sebanyak 40 unit, mushollah 18 unit, gereja 21 unit dan pura sebanyak 15 unit.



## TANAMAN PANGAN

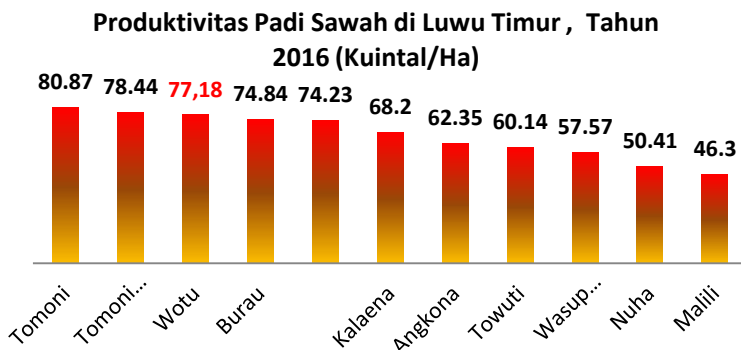
Beras menjadi komoditas pangan yang bernilai strategis, karena menjadi bahan makanan pokok sebagian besar penduduk di Kecamatan Wotu. Jaminan ketersediaan pasokan beras dan stabilitas harga beras menjadi bidang intervensi pemerintah dalam proses produksi, distribusi, maupun konsumsi. Produksi Padi dalam satuan gabah kering (GKP) panen pada tahun 2012-2014 menunjukkan tren yang meningkat. Namun pada tahun 2015 penurunan yang cukup signifikan, penurunannya sebesar 16,13% dibandingkan produksi tahun sebelumnya atau menurun sebesar 9.537,51 ton GKP.



Sumber : Kecamatan Wotu dalam Angka 2017

Penurunan ini di pengaruhi oleh musim kemarau panjang yang terjadi pada Bulan Agustus sampai dengan Desember 2015. Kondisi ini dikarenakan tahun lalu terjadi El Nino yang telah mencapai level moderat sehingga membawa dampak kekeringan panjang di beberapa daerah di Indonesia termasuk di Luwu Timur. Namun jika bandingkan dengan wilayah lain Kecamatan Wotu menempati urutan pertama sebagai produsen padi terbesar di Kabupaten Luwu Timur dengan produksi sebesar 49.586,59 ton.

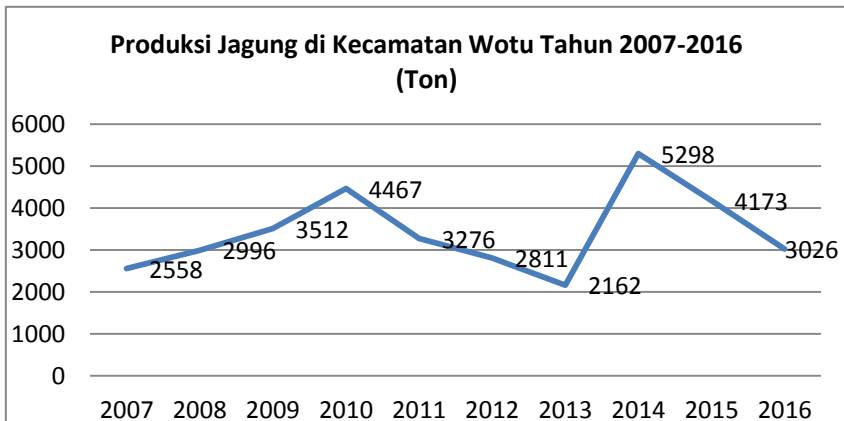
Produktivitas padi sawah di Kecamatan Wotu tertinggi ketiga di Kab. Luwu Timur yaitu sebesar 77,18 kuintal/ha. Produktivitas tertinggi ada di Kecamatan Tomoni dengan produktivitas 80,87 kuintal/ha. Sedangkan untuk produktivitas terendah ada di Kecamatan Malili dan Nuha dengan produktivitas masing-masing sebesar 46,3 kuintal/ha dan 50,41 kuintal/ha.



Sumber : Kabupaten Luwu Timur dalam Angka 2017



Tanaman palawija mencakup jagung, kacang hijau, ubi kayu dan ubi jalar. Dibandingkan dengan komoditi palawija lainnya, produksi jagung adalah yang tertinggi di Wotu. Produksi tersebut mengalami penurunan dibandingkan tahun 2015. Produksi jagung tahun 2016 turun sebanyak 1.124 ton lebih. Data series produksi jagung tahun 2007 - 2017 memperlihatkan terjadi fluktuatif selama 1 dekade terakhir. Di kurun waktu 2007-2010 produksi jagung terus meningkat setiap tahunnya. Namun di tahun 2011 – 2013 mengalami penurunan produksi setiap tahun kemudian secara signifikan meningkat di tahun 2014 yang mencapai 5.298 ton. Namun di tahun 2015 dan 2016 kembali turun menjadi masing-masing 4.173 dan 3.026 ton

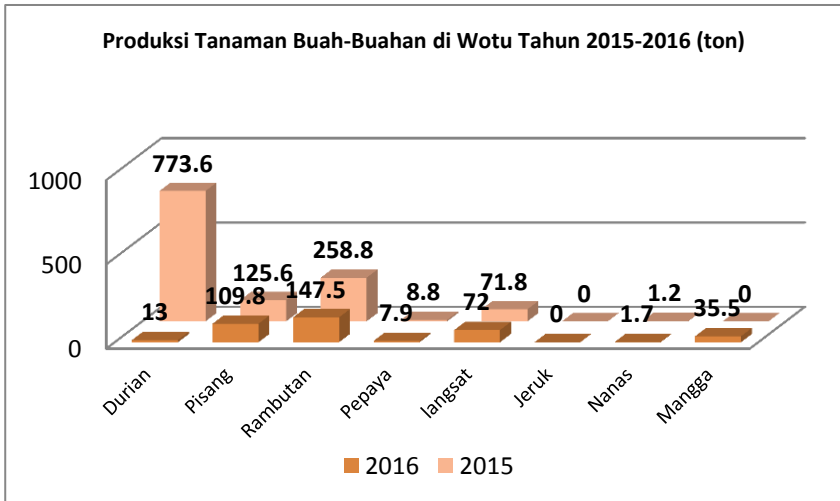


Sumber : Kabupaten Luwu Timur dalam Angka 2007-2017

## HORTIKULTURA

Subsektor hortikultura mencakup tanaman sayuran, tanaman buah-buahan, tanaman biofarma dan tanaman hias. Komoditi yang disajikan pada tanaman sayuran meliputi kangkung, cabe rawit, kacang panjang dan bayam.

Produksi tanaman sayuran terbesar yang di hasilkan Kecamatan Wotu adalah tanaman kacang panjang dan cabe rawit dengan produksi masing-masing sebesar 20,7 ton dan 19,2 ton.



Sedangkan untuk tanaman buah-buahan yang dihasilkan meliputi durian, pisang, pepaya, nanas, rambutan dan duku. Tercatat buah rambutan sebagai komoditas dengan produksi terbesar di Wotu. Produksi rambutan tahun 2016 sebanyak 147,5 ton, jumlah ini mengalami penurunan 43 % dari tahun 2015.

**PERKEBUNAN**

Subsektor perkebunan rakyat, mencakup perkebunan kelapa, kelapa sawit, kopi, lada, dan kakao. Kakao merupakan komoditi yang paling potensial di Kecamatan Wotu. Sentra kakao berada di Desa Cendana Hijau dan Pepuro Barat. Dengan luas tanam 1.660 hektar lahan perkebunan kakao di Kecamatan Wotu menghasilkan biji kakao kering sebesar 1.074,57 ton selama tahun 2016. Kemudian diikuti komoditi kelapa sawit yang menghasilkan produksi sebesar 4.579,22 ton tandan buah segar dengan luas tanam seluas 380 hektar.

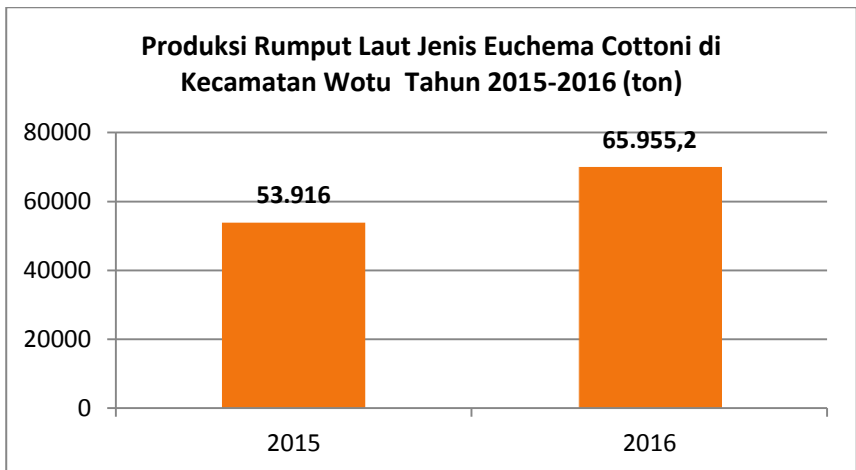
**PETERNAKAN**

Jenis ternak besar dan kecil yang banyak dibudidayakan di wilayah Kecamatan Wotu adalah sapi, kambing, dan babi. Sapi masih menjadi ternak unggulan yang mayoritas diusahakan oleh rumah tangga usaha peternakan di Wotu. Pada tahun 2016, jumlah populasi sapi di Wotu tercatat mencapai 1.858 ekor. Desa Maramba dan Desa Madani merupakan desa dengan jumlah ternak besar terbanyak di Kecamatan Wotu.

Populasi kambing pada tahun 2016 tercatat sebanyak yang merupakan ternak kecil tercatat sebanyak 855 ekor. Dibandingkan dengan tahun 2015 populasinya meningkat sebesar 2 persen. Populasi Babi tahun 2016 tercatat sebanyak 4.134 ekor, meningkat 13 persen dibandingkan tahun sebelumnya. Jenis unggas yang banyak dibudidayakan di Wotu adalah ayam ras pedaging dengan populasi sebanyak 177.519 ekor. Sementara populasi ayam kampung dan petelur masing-masing sebanyak 31.252 dan 8.060 ekor. Jenis unggas Ayam ras Pedaging mengalami peningkatan yang sangat signifikan dibandingkan tahun 2015.

## PERIKANAN

Subsektor perikanan, meliputi kegiatan usaha perikanan laut dan perikanan darat. Perikanan darat terdiri dari usaha budidaya (tambak, sawah, kolam, karamba) dan perairan umum (waduk, sungai, telaga dan rawa). Keadaan geografis Kecamatan Wotu yang berbatasan dengan laut dimanfaatkan oleh masyarakat pesisir untuk berusaha di subsektor perikanan. Sebagian besar masyarakat pesisir di Desa Bawalipu dan Desa Lampenai melakukan kegiatan usaha penangkapan ikan di laut. Sedangkan di Desa Bahari, Desa Tabaroge dan Desa Balo-Balo sebagian masyarakatnya lebih memilih bekerja di usaha perikanan budidaya.



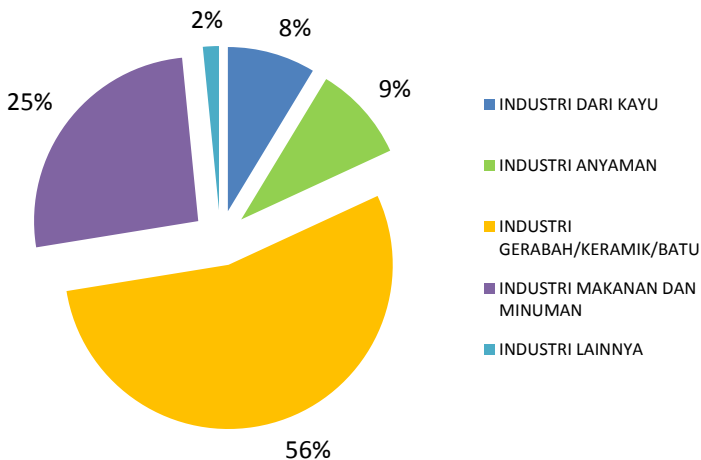
Sumber : Kecamatan Wotu dalam Angka 2016

Kecamatan Wotu merupakan salah satu sentra produksi rumput laut yang ada di Kabupaten Luwu Timur. Produksi rumput laut untuk jenis *Euchema Cottoni* atau katonik tahun 2016 meningkat 30 persen dibandingkan tahun sebelumnya. Dengan meningkatnya produksi rumput laut maka lapangan kerja di usaha budidaya ini juga semakin bertambah terutama bagi ibu rumah tangga yang bekerja sebagai buruh ikat rumput laut.

## PERINDUSTRIAN

Pembangunan di sektor industri merupakan prioritas utama pembangunan ekonomi tanpa mengabaikan pembangunan di sektor lain. Sektor industri dibedakan menjadi industri besar dan sedang serta industri kecil dan rumah tangga. Definisi yang digunakan BPS, industri besar adalah perusahaan yang mempunyai tenaga kerja 100 orang atau lebih, industri sedang adalah perusahaan dengan tenaga kerja 20 orang sampai dengan 99 orang, industri kecil adalah perusahaan dengan tenaga kerja 5 orang sampai dengan 19 orang, dan industri rumah tangga adalah perusahaan dengan tenaga kerja 1 orang sampai dengan 4 orang.

**Persentase Industri berdasarkan Jenisnya di Kecamatan Wotu**



Sumber : Kecamatan Wotu dalam Angka 2017

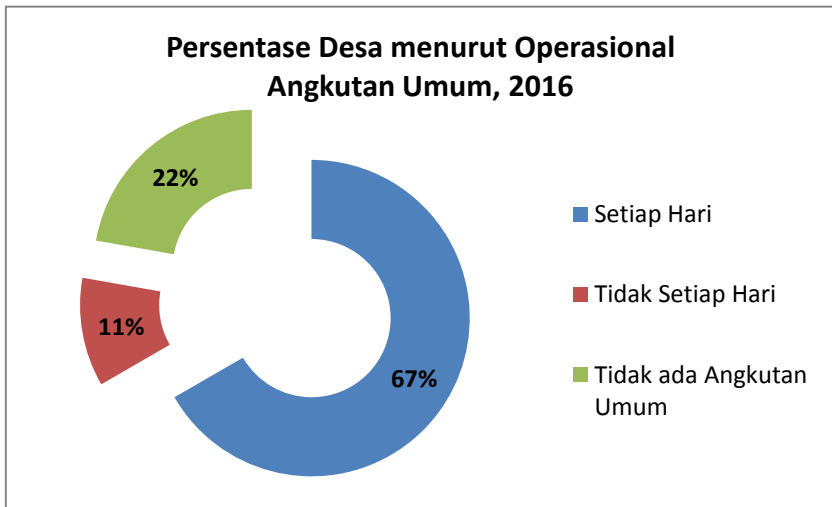
Perusahaan industri kecil dan rumah tangga di Wotu pada tahun 2016 tercatat sebanyak 132 unit usaha. Sebanyak 54 persen diantaranya adalah industri batu merah/batako. Sentra industri batu merah berada di Desa Cendana Hijau dengan jumlah usaha sebanyak 74 usaha. Selain itu, terdapat industri makanan dan minuman sebanyak 33 usaha, industri dari kayu sebanyak 11 usaha dan industri anyaman sebanyak 12 usaha.



## TRANSPORTASI

Jalan merupakan prasarana pengangkutan darat yang penting untuk memperlancar kegiatan perekonomian. Dengan makin meningkatnya usaha pembangunan maka akan menuntut peningkatan pembangunan jalan untuk memudahkan mobilitas penduduk dan memperlancar lalu lintas barang dari satu daerah ke daerah lain.

Sebagian besar jalan utama desa di Kecamatan Wotu sudah diaspal. Namun, masih ada 3 desa yang masih kategori jalan diperkeras kerikil/batu. Dari tiga desa tersebut ada satu desa yang tidak dapat dilalui kendaraan roda 4 ketika air laut pasang atau air sungai meluap.



Sumber : Kecamatan Wotu dalam Angka 2017

Sarana transportasi yang ada di Kecamatan Wotu hanya ada dua jenis yaitu mobil minibus dan ojek. Dari enam belas desa di Kecamatan Wotu, terdapat 12 desa yang terdapat sarana transportasi umum. Sepuluh desa diantaranya beroperasi setiap hari, sedangkan dua desa lainnya tidak setiap hari. Desa yang tidak dilalui sarana transportasi umum sebanyak empat desa yaitu Desa Bahari, Desa Balo-Balo, Desa Rinjani, dan Desa Tabaroge.

## PERDAGANGAN

Pasar berfungsi sebagai tempat yang penting dalam penyaluran barang. Sesuai dengan perkembangan pembangunan, saat ini banyak hadir pusat perbelanjaan modern, di mana konsumen bisa berbelanja lebih efisien. Di Kecamatan Wotu tahun 2016 tercatat sebanyak 4 unit pasar dengan bangunan, 2 unit pasar tanpa bangunan, 2 minimarket, dan 325 usaha toko campuran.

**Gambar 8.1 Jumlah Fasilitas Perdagangan di Kecamatan Wotu tahun 2016**



Sumber : Kecamatan Wotu dalam Angka 2017

## LAMPIRAN TABEL

## 1. KEADAAN GEOGRAFI

**Tabel 1.1** Letak Geografis dan Batas Administrasi Kecamatan Wotu, 2016

### 1. LETAK GEOGRAFIS

❖	$2^{\circ} 31' 58'' - 2^{\circ} 39' 57''$	Lintang Selatan
❖	$120^{\circ} 45' 20'' - 120^{\circ} 55' 38''$	Bujur Timur

### 2. BATAS-BATAS WILAYAH

➤	SEBELAH UTARA	:	Kecamatan Tomoni dan Tomoni Timur
➤	SEBELAH TIMUR	:	Kecamatan Angkona
➤	SEBELAH SELATAN	:	Teluk Bone
➤	SEBELAH BARAT	:	Kecamatan Burau

**3. LUAS WILAYAH** : **130,52 km<sup>2</sup>**

Sumber : BPS Kab. Luwu Timur

**Tabel 1.2 Luas Wilayah menurut Desa di Kecamatan Wotu Tahun 2016**

Desa	Status (D/K)	Luas (km <sup>2</sup> )	Persentase terhadap luas	
			Kecamatan	Kabupaten/ Kota
(1)	(2)	(3)	(4)	(5)
001 Lera	D	3,68	2,82	0,05
002 Bawalipu	D	20,03	15,35	0,29
003 Lampenai	D	22,31	17,09	0,32
004 Bahari	D	5,90	4,52	0,08
005 Kalaena	D	11,70	8,96	0,17
006 Karambua	D	4,53	3,47	0,07
007 Kanawatu	D	3,23	2,47	0,05
008 Maramba	D	6,08	4,66	0,09
009 Tarengge	D	9,14	7,00	0,13
010 CendanaHijau	D	3,64	2,79	0,05
011 Balo-Balo	D	12,76	9,78	0,18
012 Pepuro Barat	D	2,61	2,00	0,04
013 Rinjani	D	6,00	4,60	0,09
014 Madani	D	2,66	2,04	0,04
015 TarenggeTimur	D	8,25	6,32	0,12
016 Tabaroge	D	8,00	6,13	0,12

Sumber : BPS Kab. Luwu Timur

**Tabel 1.3 Titik Koordinat menurut Kantor Desa di Kecamatan Wotu Tahun 2016**

Desa	Bujur	Lintang
(1)	(2)	(3)
001 Lera	120.78017	-2.57131
002 Bawalipu	120.80341	-2.59291
003 Lampenai	120.80635	-2.59027
004 Bahari	120,89440	-2,63440
005 Kalaena	120.90011	-2.592254
006 Karambua	120.86546	-2.57142
007 Kanawatu	120.85154	-2.57748
008 Maramba	120.84209	-2.57725
009 Tarengge	120.81110	-2.55995
010 CendanaHijau	120.78721	-2,55183
011 Balo-Balo	120. 76805	-2.61805
012 Pepuro Barat	120.77083	-2.54027
013. Rinjani	120.87660	-2.58390
014 Madani	120.84120	-2.57850
015 TarenggeTimur	120.83660	-2.55760
016 Tabaroge	120.87690	-2.61660

Sumber : BPS Kab. Luwu Timur

**Tabel 1.4 Jarak Desa dari Ibukota Kecamatan dan Kabupaten/Kota , Tahun 2016**

Desa	Ibukota Kecamatan	Ibukota Kabupaten
(1)	(2)	(3)
001 Lera	4	51,5
002 Bawalipu	0,2	47,5
003 Lampenai	0,1	47,0
004 Bahari	20,0	36,0
005 Kalaena	17,0	32,0
006 Karambua	12,0	37,0
007 Kanawatu	5,5	40,0
008 Maramba	5,0	40,0
009 Tarengge	4,0	44,0
010 CendanaHijau	5,0	47,0
011 Balo-Balo	9,0	56,5
012 Pepuro Barat	7,0	49,0
013 Rinjani	14,0	36,0
014 Madani	4,9	40,1
015 TarenggeTimur	7,5	40,0
016 Tabaroge	22,0	34

Sumber : Kantor Desa Se Kecamatan Wotu



**Tabel 1.5 Wilayah dan Topografi Desa/Kelurahan di Kecamatan Wotu 2016**

Desa/Kelurahan	Wilayah		Topografi	
	Pantai	BukanPantai	Datar	Berbukit-Bukit
(1)	(2)	(3)	(4)	(5)
001 Lera	-	√	√	-
002 Bawalipu	√	-	√	-
003 Lampenai	√	-	√	-
004 Bahari	√	-	√	-
005 Kalaena	-	√	√	-
006 Karambua	-	√	√	-
007 Kanawatu	-	√	√	-
008 Maramba	-	√	√	-
009 Tarengge	-	√	√	-
010 CendanaHijau	-	√	√	-
011 Balo-Balo	√	-	√	-
012 Pepuro Barat	-	√	√	-
013 Rinjani	-	√	√	-
014 Madani	-	√	√	-
015 TarenggeTimur	-	√	√	-
016 Tabaroge	√	-	√	-

Sumber : Kantor Desa Se Kecamatan Wotu

**Tabel 1.1.6 Rata-Rata Jumlah Hujan dan Curah Hujan Setiap Bulan Tahun 2015\***

Bulan	Jumlah Hujan (hari)	Curah Hujan (mm)
(1)	(2)	(3)
Januari/ <i>January</i>	19	247
Februari/ <i>February</i>	14	238
Maret/ <i>March</i>	12	246
April/ <i>April</i>	17	413
Mei/ <i>May</i>	13	325
Juni/ <i>June</i>	16	312
Juli/ <i>July</i>	14	313
Agustus/ <i>August</i>	13	295
September/ <i>September</i>	10	116
Oktober/ <i>October</i>	6	107
November/ <i>November</i>	5	81
Desember/ <i>December</i>	18	296

Sumber : BP3K Kecamatan Wotu

\*Data 2016 tidak tersedia

## 2. PEMERINTAHAN

**Tabel 2.1** Banyaknya Dusun, Rukun Warga, dan Rukun Tetangga Menurut Desa Tahun 2016

<i>Desa</i>	<i>Dusun</i>	<i>RW/RK</i>	<i>RT</i>
(1)	(2)	(3)	(4)
001 Lera	6	0	17
002 Bawalipu	5	0	27
003 Lampenai	6	0	24
004 Bahari	2	0	4
005 Kalaena	5	0	10
006 Karambua	3	0	7
007 Kanawatu	4	0	12
008 Maramba	4	0	12
009 Tarengge	4	0	11
010 Cendana Hijau	6	0	15
011 Balo-Balo	4	0	9
012 Pepuro Barat	4	0	8
013 Rinjani	4	0	12
014 Madani	4	0	10
015 Tarengge Timur	5	0	11
016 Tabaroge	4	0	4
<b>Jumlah/Total</b>	<b>70</b>	<b>0</b>	<b>193</b>

*Sumber : Kantor Desa se-Kecamatan Wotu*

**Tabel****2.2****Banyaknya Pegawai Negeri Sipil Menurut Dinas/Instansi Pemerintah dan Tingkat Pendidikan, Tahun 2016**

Dinas/Instansi Pemerintah	Tingkat Pendidikan yang Ditamatkan						Jumlah <i>Total</i>
	SD- SLTP	SLTA	D I- III	DIV- S1	S2	S3	
(1)	(2)	(3)	(4)	(5)	(6)	(7)	(8)
01. Kecamatan Wotu	-	16	2	7	0	-	25
02. RSUD I Lagaligo	-	10	118	68	8	-	204
03. Puskesmas Wotu	-	9	24	11	-	-	44
04. Kantor Urusan Agama	-	1	-	1	-	-	2

Sumber: Instansi/Kantor se-Kecamatan Wotu

**Tabel 2.3** Banyaknya Pegawai Negeri Sipil Menurut Dinas/Instansi Pemerintah dan Golongan Tahun 2016

Dinas/Instansi Pemerintah	Golongan				
	I	II	III	IV	Jumlah
(1)	(2)	(3)	(4)	(5)	(6)
01. Kecamatan Wotu	-	18	6	1	25
02. RSUD I Lagaligo	-	26	170	8	204
03. Puskesmas Wotu	-	10	34	0	44
04. Kantor Urusan Agama	-	1	1	-	2

Sumber: Instansi/Kantor se-Kecamatan Wotu

**Tabel 2.4** Jumlah Personil Polri Menurut Kepangkatan dan Jenis Kelamin Tahun 2015\*

Kepangkatan	Laki-laki	Perempuan	Jumlah
(1)	(2)	(3)	(4)
Perwira Tinggi	-	-	-
Perwira Menengah	-	-	-
Perwira Pertama	1	-	1
Bintara Tinggi	-	-	-
Bintara	24	-	24
Tamtama	-	-	-
<b>Jumlah/Total</b>	<b>25</b>	<b>-</b>	<b>25</b>

Sumber: Polsek Kecamatan Wotu

\*Data 2016 tidak tersedia

**Tabel 2.5 Banyaknya Surat Nikah yang Dikeluarkan KUA Menurut Desa Tahun 2015-2016**

Desa	2015	2016
(1)	(2)	(3)
001 Lera	19	20
002 Bawalipu	50	56
003 Lampenai	47	53
004 Bahari	10	3
005 Kalaena	22	13
006 Karambua	9	1
007 Kanawatu	6	7
008 Maramba	17	12
009 Tarengge	30	15
010 Cendana Hijau	27	23
011 Balo-Balo	13	6
012 Pepuro Barat	13	0
013 Rinjani	18	0
014 Madani	14	15
015 Tarengge Timur	11	6
016 Tabaroge	11	3
<b>Jumlah/Total</b>	<b>317</b>	<b>233</b>

Sumber : Kantor Urusan Agama Kec. Wotu

### 3. PENDUDUK

**Tabel 3.1 Tingkat Kepadatan Penduduk Menurut Desa Tahun 2016**

Desa	Luas (km <sup>2</sup> )	Jumlah Penduduk (jiwa)	Kepadatan Penduduk (orang/km <sup>2</sup> )	Banyaknya Rumah- tangga	Kepadatan Penduduk per Rumah tangga
(1)	(2)	(3)	(4)	(5)	(6)
001 Lera	3,68	2 545	692	636	4
002 Bawalipu	20,03	6 499	324	1 300	5
003 Lampenai	22,31	4 788	215	1 197	4
004 Bahari	5,90	775	131	194	4
005 Kalaena	11,70	1 250	107	313	4
006 Karambua	4,53	1 130	249	283	4
007 Kanawatu	3,23	1 366	423	273	5
008 Maramba	6,08	1 160	191	290	4
009 Tarengge	9,14	1 660	182	332	5
010 CendanaHijau	3,64	2 149	590	430	5
011 Balo-Balo	12,76	1 053	83	263	4
012 Pepuro Barat	2,61	769	295	154	5
013 Rinjani	6,00	1 376	229	344	4
014 Madani	2,66	1 304	490	326	4
015 TarenggeTimur	8,25	1 612	195	322	5
016 Tabaroge	8,00	950	119	238	4
<b>Jumlah/Total</b>	<b>130,52</b>	<b>30 386</b>	<b>233</b>	<b>6 894</b>	<b>4</b>

Sumber :Kantor Camat Wotu (Desember 2016)



**Tabel 3.2**      **Banyaknya Penduduk Menurut Desa dan Jenis Kelamin Tahun 2016**

Desa	Penduduk			Rasio Jenis Kelamin
	Laki-laki	Perempuan	Jumlah	
(1)	(2)	(3)	(4)	(5)
001 Lera	1 313	1 232	2 545	107
002 Bawalipu	3 302	3 197	6 499	103
003 Lampenai	2 383	2 405	4 788	99
004 Bahari	410	365	775	112
005 Kalaena	633	617	1 250	103
006 Karambua	572	558	1 130	103
007 Kanawatu	684	682	1 366	100
008 Maramba	588	572	1 160	103
009 Tarengge	799	861	1 660	93
010 Cendana Hijau	1 130	1 019	2 149	111
011 Balo-Balo	532	521	1 053	102
012 Pepuro Barat	391	378	769	103
013. Rinjani	708	668	1 376	106
014 Madani	586	718	1 304	82
015 TarenggeTimur	795	817	1 612	97
016 Tabaroge	551	399	950	138
<b>Jumlah/Total</b>	<b>15 377</b>	<b>15 009</b>	<b>30 386</b>	<b>102</b>

Sumber : Kantor Camat Wotu (Desember 2016)

**Tabel 3.3** Jumlah Dan Tingkat Pertumbuhan Penduduk Menurut Desa/Kelurahan

Desa/Kelurahan	2015	2016	Pertumbuhan Pertahun 2015-2016 (%)
(1)	(2)	(3)	(4)
001 Lera	2 507	2 545	1,52
002 Bawalipu	6 496	6 499	0,05
003 Lampenai	4 916	4 788	-2,60
004 Bahari	757	775	2,38
005 Kalaena	1 251	1 250	-0,08
006 Karambua	1 129	1 130	0,09
007 Kanawatu	1 356	1 366	0,74
008 Maramba	1 143	1 160	1,49
009 Tarengge	1 677	1 660	-1,01
010 Cendana Hijau	2 136	2 149	0,61
011 Balo-Balo	1 065	1 053	-1,13
012 Pepuro Barat	762	769	0,92
013. Rinjani	1 348	1 376	2,08
014 Madani	1 306	1 304	-0,15
015 TarenggeTimur	1 592	1 612	1,26
016 Tabaroge	952	950	-0,21
<b>Jumlah/Total</b>	<b>30 393</b>	<b>30 386</b>	<b>-0,02</b>

Sumber : Kantor Camat Wotu (Desember 2016)

## 4.1 PENDIDIKAN

**Tabel 4.1.1 Banyaknya Sekolah Menurut Status, Tingkat Pendidikan dan Desa Tahun 2016**

Desa	TK		SD		SLTP		SLTA	
	Negeri	Swasta	Negeri	Swasta	Negeri	Swasta	Negeri	Swasta
(1)	(2)	(3)	(4)	(5)	(6)	(7)	(8)	(9)
001 Lera	-	1	2	-	-	-	-	-
002 Bawalipu	-	2	3	-	1	-	1	1
003 Lampenai	1	2	4	-	1	-	-	-
004 Bahari	-	1	1	-	-	-	-	-
005 Kalaena	-	1	1	-	-	-	-	-
006 Karambua	-	1	1	-	-	-	-	-
007 Kanawatu	-	1	1	-	-	-	-	-
008 Maramba	-	-	1	-	1	-	-	-
009 Tarengge	-	2	1	-	-	-	-	-
010 Cendana Hijau	-	2	1	-	-	1	-	-
011 Balo-Balo	-	1	1	-	-	-	-	-
012 Pepuro Barat	-	1	-	-	1	-	-	-
013 Rinjani	-	1	1	-	-	-	-	-
014 Madani	-	1	1	-	-	-	-	-
015 Tarengge Timur	-	1	1	-	-	-	-	-
016 Tabaroge	-	-	1	-	-	-	-	-
<b>Jumlah</b>	<b>1</b>	<b>18</b>	<b>21</b>	<b>0</b>	<b>4</b>	<b>1</b>	<b>1</b>	<b>1</b>

**Lanjutan Tabel 4.1.1**

Desa	Madrasah Ibtidaiyah		Madrasah Tsanawiyah		Madrasah Aliyah		Perguruan Tinggi	
	Negeri	Swasta	Negeri	Swasta	Negeri	Swasta	Negeri	Swasta
(1)	(2)	(3)	(4)	(5)	(6)	(7)	(8)	(9)
001 Lera	-	-	-	-	-	-	-	-
002 Bawalipu	-	-	-	1	-	-	-	1
003 Lampenai	-	-	-	-	-	-	-	-
004 Bahari	-	-	-	-	-	-	-	-
005 Kalaena	-	-	-	-	-	-	-	-
006 Karambua	-	-	-	-	-	-	-	-
007 Kanawatu	-	-	-	-	-	-	-	-
008 Maramba	-	-	-	-	-	-	-	-
009 Tarengge	-	-	-	-	-	-	-	-
010 Cendana Hijau	-	1	-	1	-	1	-	-
011 Balo-Balo	-	-	-	-	-	-	-	-
012 Pepuro Barat	-	-	-	-	-	-	-	-
013 Rinjani	-	-	1	-	-	-	-	-
014 Madani	-	-	-	-	-	-	-	-
015 Tarengge Timur	-	-	-	-	-	-	-	-
016 Tabaroge	-	-	-	-	-	-	-	-
<b>Jumlah</b>	<b>0</b>	<b>1</b>	<b>1</b>	<b>2</b>	<b>0</b>	<b>1</b>	<b>0</b>	<b>1</b>

Sumber : Kantor Desa Se Kecamatan Wotu

**Tabel      4.1.2      Banyaknya Fasilitas Pendidikan Menurut Tingkat Pendidikan Tahun 2014-2016**

Tingkat Pendidikan	2014	2015	2016
(1)	(2)	(3)	(4)
<i>TK</i>	18	19	19
<i>SD dan Sederajat</i>	22	22	22
<i>SLTP dan Sederajat</i>	6	6	8
<i>SLTA dan Sederajat</i>	3	3	3

Sumber : Kantor Desa se-Kecamatan Wotu

**Tabel****4.1.3****Banyaknya Sekolah, Guru dan Murid Menurut Tingkat Pendidikan Tahun 2015\***

Tingkat Pendidikan	Sekolah	Guru	Murid	Rasio Murid terhadap Guru
(1)	(2)	(3)	(4)	(5)
SD Negeri	21	145	3 631	25,04
SLTP Negeri	3	74	1 528	20,65
SLTA Negeri	1	48	909	18,94
SLTP Swasta	1	18	78	4,33
SMA Swasta	1	12	125	10,42
Madrasah Ibtidaiyah (MI)	1	12	71	5,92
Madrasah Tsanawiyah (MTs)	3	37	336	9,08
Madrasah Aliyah (MA)	1	6	73	12,17
Sekolah Menengah Kejuruan (SMK)	-	-	-	-

Sumber : Dinas Pendidikan, Kebudayaan, Pariwisata, Pemuda &amp; Olahraga Kab. Luwu Timur

\*) Data Tahun 2016 tidak tersedia

**Tabel 4.1.4** Jumlah Murid Menurut Tingkat Pendidikan di Kecamatan Wotu Tahun 2013-2015\*

Tingkat Pendidikan	Murid		
	2013	2014	2015
(1)	(2)	(3)	(4)
<i>SD dan Sederajat</i>	3 879	3 829	3 702
<i>SLTP dan Sederajat</i>	1 654	1 894	1 864
<i>SLTA dan Sederajat</i>	1 041	1 216	1 107

Sumber : Dinas Pendidikan, Kebudayaan, Pariwisata, Pemuda & Olahraga Kab. Luwu Timur

\*) Data Tahun 2016 tidak tersedia

**Tabel 4.1.5** Jumlah Guru Menurut Tingkat Pendidikan di Kecamatan Wotu Tahun Ajaran 2013-2015\*

Tingkat Pendidikan	Guru		
	2013	2014	2015
(1)	(2)	(3)	(4)
<i>SD dan Sederajat</i>	248	225	157
<i>SLTP dan Sederajat</i>	131	144	111
<i>SLTA dan Sederajat</i>	64	74	66

Sumber : Dinas Pendidikan, Kebudayaan, Pariwisata, Pemuda & Olahraga Kab. Luwu Timur

\*) Data Tahun 2016 tidak tersedia



**Tabel 4.1.6 Banyaknya Perpustakaan Sekolah Menurut Tingkat Pendidikan Tahun 2015\***

Tingkat Pendidikan	Jumlah Perpustakaan	
	Negeri	Swasta
(1)	(2)	(3)
SD dan Sederajat/ <i>Elementary School</i>	21	-
SLTP dan Sederajat/ <i>Junior High School</i>	4	-
SLTA dan Sederajat/ <i>Senior High School</i>	1	1
<b>Jumlah/Total</b>	<b>26</b>	<b>1</b>

Sumber : Dinas Pendidikan, Kebudayaan, Pariwisata, Pemuda & Olahraga Kab. Luwu Timur

Source : Education, Culture, Tourism, Youth, and Sports Service of Luwu Timur Regency

\*) Data Tahun 2016 tidak tersedia

**Tabel 4.1.7 Banyaknya Lulusan Menurut Tingkat Sekolah Tahun 2015\***

Tingkat Pendidikan	Negeri				Swasta			
	Lulus		Tidak Lulus		Lulus		Tidak Lulus	
	L	P	L	P	L	P	L	P
(1)	(2)	(3)	(4)	(5)	(6)	(7)	(8)	(9)
<i>SD dan Sederajat</i>	336	324	-	-	5	5	-	-
<i>SLTP dan Sederajat</i>	192	224	-	-	32	72	-	-
<i>SLTA dan Sederajat</i>	98	187	-	-	59	24	-	-

Sumber : Dinas Pendidikan, Kebudayaan, Pariwisata, Pemuda & Olahraga Kab. Luwu Timur

\*) Data Tahun 2016 tidak tersedia

## 4.2 KESEHATAN

**Tabel 4.2.1 Banyaknya Fasilitas Kesehatan Menurut Desa Tahun 2016**

Desa	Rumah Sakit	Puskesmas/Pustu	Poskes-des	Posyandu	Praktek Dokter	Praktek Bidan	Apotek
(1)	(2)	(3)	(4)	(5)	(6)	(7)	(8)
001 Lera	-	-	1	2	-	-	-
002 Bawalipu	1	-	1	4	4	1	4
003 Lampenai	-	1	1	5	1	1	1
004 Bahari	-	-	1	2	-	-	-
005 Kalaena	-	2	-	2	-	-	-
006 Karambua	-	1	-	3	-	-	-
007 Kanawatu	-	1	-	2	-	-	-
008 Maramba	-	-	1	1	-	-	-
009 Tarengge	-	-	1	2	1	-	-
010 Cendana Hijau	-	1	-	1	-	-	-
011 Balo-Balo	-	1	-	2	-	-	-
012 Pepuro Barat	-	-	1	1	-	-	-
013 Rinjani	-	1	-	1	-	-	-
014 Madani	-	1	-	1	-	-	-
015 Tarengge Timur	-	-	1	2	-	-	-
016 Tabaroge	-	1	-	1	-	-	-
<b>Jumlah/Total</b>	<b>1</b>	<b>10</b>	<b>8</b>	<b>32</b>	<b>6</b>	<b>2</b>	<b>5</b>

Sumber : Puskesmas Kecamatan Wotu

**Tabel 4.2.2****Banyaknya Tenaga Kesehatan/Medis\* Menurut Desa Tempat Bertugas Tahun 2016**

Desa	Dokter Umum	Dokter Gigi	Dokter Ahli	Bidan	Perawat
(1)	(2)	(3)	(4)	(5)	(6)
001 Lera	-	-	-	3	-
002 Bawalipu	1	1	-	16	32
003 Lampenai	-	-	-	3	1
004 Bahari	-	-	-	2	-
005 Kalaena	-	-	-	2	-
006 Karambua	-	-	-	2	-
007 Kanawatu	-	-	-	2	1
008 Maramba	-	-	-	2	-
009 Tarengge	-	-	-	1	-
010 Cendana Hijau	-	-	-	3	1
011 Balo-Balo	-	-	-	2	-
012 Pepuro Barat	-	-	-	2	-
013 Rinjani	-	-	-	12	-
014 Madani	-	-	-	2	-
015 Tarengge Timur	-	-	-	2	-
016 Tabaroge	-	-	-	1	-
<b>Jumlah/Total</b>	<b>4</b>	<b>1</b>	<b>-</b>	<b>47</b>	<b>26</b>

Sumber : Puskesmas Kecamatan Wotu

\*Tidak termasuk tenaga kesehatan di RSUD I Lagaligo

**Tabel 4.2.3****Jumlah Pengunjung Puskesmas Berdasarkan Bulan Dan Tempat Pelayanan Pasien Tahun 2016**

Tempat Pelayanan	Bulan/Month					
	Januari	Februari	Maret	April	Mei	Juni
(1)	(2)	(3)	(4)	(5)	(6)	(7)
Poskesdes Lera	150	274	229	234	233	235
Poskesdes Bawalipu	71	80	120	162	143	126
Pustu/Poskesdes Lampenai	98	79	107	102	121	120
Poskesdes Bahari	92	92	105	129	101	92
Pustu Kalaena	141	152	151	144	113	121
Pustu Karambua	154	25	42	30	52	51
Pustu Kanawatu	69	96	105	115	-	154
Poskesdes Maramba	21	112	109	90	126	92
Poskesdes Tarengge	97	156	130	116	121	108
Pustu Cendana Hijau	108	165	160	233	244	219
Pustu Balo-Balo	55	74	100	75	93	80
Poskesdes Pepuro Barat	78	104	88	101	-	45
Pustu Rinjani	69	160	166	172	187	184
Pustu Madani	45	114	95	118	151	130
Poskesdes Tarengge Timur	128	142	127	180	157	138
Pustu Tarengge Timur	48	49	59	58	56	62
Puskesmas Wotu	1 409	1 032	1 556	2 023	1 756	1 921
<b>Jumlah/Total</b>	<b>2 833</b>	<b>2 906</b>	<b>3 449</b>	<b>4 082</b>	<b>3 654</b>	<b>3 878</b>

**Lanjutan Tabel 4.2.3**

Tempat Pelayanan	Bulan/Month						Total
	Juli	Agustus	September	Oktober	November	Desember	
(1)	(8)	(9)	(10)	(11)	(12)	(13)	
Poskesdes Lera	204	247	222	228	267	190	2 713
Poskesdes Bawalipu	85	142	100	101	143	133	1 406
Pustu/Poskesdes Lampanai	96	152	129	145	193	124	1 466
Poskesdes Bahari	82	113	87	91	100	106	1 190
Pustu Kalaena	141	162	160	149	185	127	1 746
Pustu Karambua	46	72	28	39	60	42	641
Pustu Kanawatu	123	148	141	119	139	98	1 307
Poskesdes Maramba	117	158	120	128	122	93	1 288
Poskesdes Tarengge	104	125	126	126	112	71	1 392
Pustu Cendana Hijau	151	182	210	231	248	210	2 361
Pustu Balo-Balo	84	86	103	89	101	35	975
Poskesdes Pepuro Barat	41	72	78	54	82	66	809
Pustu Rinjani	146	174	168	147	144	118	1 835
Pustu Madani	111	115	188	138	121	61	1 387
Poskesdes Tarengge Timur	139	149	191	138	200	98	1 787
Pustu Tarengge Timur	30	63	65	44	58	56	648
Puskesmas Wotu	1 524	1 468	1 387	1 623	1 788	1 770	19 257
<b>Jumlah/Total</b>	<b>3 224</b>	<b>3 628</b>	<b>3 503</b>	<b>3 590</b>	<b>4 063</b>	<b>3 398</b>	<b>42 208</b>

Sumber : Puskesmas Kecamatan Wotu

**Tabel 4.2.4** Jumlah Pengunjung Puskesmas/Poskesdes di Kecamatan Wotu menurut bulan Tahun 2016

Bulan	Puskesmas Wotu	Pustu/Poskesdes	Jumlah
(1)	(2)	(3)	
Januari	3 492	1 409	4 901
Februari	1 282	1 032	2 314
Maret	2 614	1 556	4 170
April	2 576	2 023	4 599
Mei	2 784	1 756	4 540
Juni	4 722	1 921	6 643
Juli	1 950	1 524	3 474
Agustus	1 618	1 468	3 086
September	3 670	1 387	5 057
Oktober	2 774	1 623	4 397
November	3 574	1 788	5 362
Desember	1 296	1 770	3 066
<b>Jumlah</b>	<b>45 902</b>	<b>19 257</b>	<b>51 609</b>

**Tabel 4.2.5** Sepuluh Penyakit Berdasarkan Jumlah Pasien Terbanyak di Puskesmas Kecamatan Wotu Tahun 2016

Jenis Penyakit	Jumlah Pasien
(1)	(2)
01. DEMAM YANG TIDAK DIKETAHUI PENYEBABNYA	3 702
02. INFEKSI SALURAN NAFAS ATAS	2 336
03. GASRITIS	1 961
04. DERMATITIS DAN EKSIM	1 913
05. BATUK	1 469
06. PENYAKIT PULPA DAN JARINGAN PERIAPIKAL	1 368
07. GEJALA DAN TANDA UMUM LAINNYA	1 174
08. SAKIT KEPALA	1 025
09. FRAKTUR, CEDERA LAINNYA, KEMASUKAN BENDA ASING, LUKA BAKAR DAN KOROSI	1 005
10. HIPERTENSI ESENSIAL (PRIMER)	683

Sumber : Puskesmas Kecamatan Wotu



**Tabel 4.2.6****Banyaknya Anak Lahir Hidup dan Lahir Mati menurut Desa Tahun 2016**

Desa	Kelahiran		Jumlah
	<i>Hidup</i>	<i>Mati</i>	
(1)	(2)	(3)	(4)
001 Lera	50		50
002 Bawalipu	150	1	151
003 Lampenai	97	1	98
004 Bahari	14		14
005 Kalaena	26		26
006 Karambua	19	1	20
007 Kanawatu	28		28
008 Maramba	30		30
009 Tarengge	23		23
010 Cendana Hijau	56		56
011 Balo-Balo	16	1	17
012 Pepuro Barat	11		11
013. Rinjani	24	1	25
014 Madani	33		33
015 Tarengge Timur	25	1	26
016 Tabaroge	13		13
<b>Jumlah/Total</b>	<b>615</b>	<b>6</b>	<b>621</b>

Sumber : Puskesmas Kecamatan Wotu

**Tabel 4.2.7** Banyaknya Balita menurut Penolong Kelahiran Terakhir dan Desa Tahun 2016

Desa	Dokter	Bidan	Tenaga Medis Lain	Dukun Traditi- onal	Famili	Lainnya	Jumlah
(1)	(2)	(3)	(4)	(5)	(6)	(7)	(8)
001 Lera	2	48	-	-	-	-	-
002 Bawalipu	14	137	-	-	-	-	-
003 Lampenai	7	90	-	-	-	-	-
004 Bahari	1	13	-	-	-	-	-
005 Kalaena	1	25	-	-	-	-	-
006 Karambua	3	17	-	-	-	-	-
007 Kanawatu	3	25	-	-	-	-	-
008 Maramba	4	26	-	-	-	-	-
009 Tarengge	2	21	-	-	-	-	-
010 Cendana Hijau	6	50	-	-	-	-	-
011 Balo-Balo	3	14	-	-	-	-	-
012 Pepuro Barat	5	6	-	-	-	-	-
013. Rinjani	2	23	-	-	-	-	-
014 Madani	1	32	-	-	-	-	-
015 Tarengge Timur	1	25	-	-	-	-	-
016 Tabaroge <sup>1</sup>	-	13	-	-	-	-	-
<b>Jumlah/Total</b>	<b>55</b>	<b>165</b>	<b>0</b>	<b>0</b>	<b>0</b>	<b>0</b>	<b>0</b>

Sumber : Puskesmas Kecamatan Wotu

Catatan : 1) Data tergabung dengan Desa Bahari

**Banyaknya Balita yang Pernah Mendapat Imunisasi menurut**  
**Tabel 4.2.8 Desa dan Jenis Imunisasi Tahun 2016**

Desa	Jenis Imunisasi			
	BCG	Campak	DPT	Polio
(1)	(2)	(3)	(4)	(5)
001 Lera	51	52	51	53
002 Bawalipu	135	137	134	137
003 Lampenai	107	108	109	109
004 Bahari	13	12	13	12
005 Kalaena	22	23	22	21
006 Karambua	19	20	19	18
007 Kanawatu	20	21	20	20
008 Maramba	22	24	23	23
009 Tarengge	33	34	32	33
010 Cendana Hijau	51	53	52	53
011 Balo-Balo	14	14	13	13
012 Pepuro Barat	11	10	9	10
013. Rinjani	26	27	26	26
014 Madani	20	21	19	18
015 Tarengge Timur	18	19	18	18
016 Tabaroge	15	14	14	15
<b>Jumlah/Total</b>	<b>577</b>	<b>589</b>	<b>574</b>	<b>579</b>

Sumber : Puskesmas Kecamatan Wotu

**Tabel****4.2.9****Banyaknya Akseptor Aktif KB menurut Alat Kontrasepsi yang Digunakan Tahun 2015-2016**

Desa/Kelurahan	2015	2016
(1)	(5)	
IUD	189	187
MOW	150	159
MOP	-	0
Kondom	161	122
Implan	834	921
Suntikan	1 673	1 440
Pil	1 056	862
<b>Jumlah/Total</b>	<b>4 063</b>	<b>3 223</b>

Sumber: Kantor Camat Wotu

**Tabel****4.2.10****Banyaknya Keluarga Prasejahtera, Sejahtera I, Sejahtera II, Sejahtera III tahun 2016**

<b>Desa</b>	<b>2016</b>
<b>(1)</b>	<b>(6)</b>
<b>Keluarga Pra-Sejahtera</b>	2 325
<b>Sejahtera I</b>	1 575
<b>Sejahtera II</b>	1 030
<b>Sejahtera III</b>	2 472
<b>Sejahtera III Plus</b>	55
<b>Jumlah</b>	<b>7 457</b>

Sumber: Kantor Camat Wotu

**Tabel 4.2.11** Banyaknya Keluarga Prasejahtera dan Sejahtera I menurut Status Pendidikan Di Kecamatan Wotu Tahun 2016

Desa	2016
(1)	(6)
Tidak Tamat SD	826
Tamat SD - SLTP	2 380
Tamat SLTA	621
Tamat Akademi/ PT	73
Jumlah	7 457

### 4.3 AGAMA

**Tabel 4.3.1 Banyaknya Tempat Peribadatan Menurut Desa Tahun 2016**

Desa	Masjid	Musholla/ Langgar	Gereja	Pura	Vihara
(1)	(2)	(3)	(4)	(5)	(6)
001 Lera	5	1	5	0	0
002 Bawalipu	3	0	0	0	0
003 Lampenai	4	0	0	0	0
004 Bahari	1	0	3	10	0
005 Kalaena	2	0	3	0	0
006 Karambua	1	1	2	0	0
007 Kanawatu	2	0	0	0	0
008 Maramba	2	10	0	0	0
009 Tarengge	4	1	0	0	0
010 Cendana Hijau	0	0	0	4	0
011 Balo-Balo	2	2	1	1	0
012 Pepuro Barat	2	2	0	0	0
013 Rinjani	1	0	2	0	0
014 Madani	3	0	0	0	0
015 Tarengge Timur	5	1	5	0	0
016 Tabaroge	3	0	0	0	0
<b>Jumlah/Total</b>	<b>40</b>	<b>18</b>	<b>21</b>	<b>15</b>	<b>0</b>

*Sumber : Kantor Desa se-Kecamatan Wotu*

**Tabel 4.3.2 Nikah, Talaq dan Cerai serta Rujuk Tahun 2015-2016**

Desa	Nikah		Talaq dan Cerai		Rujuk	
	2015	2016	2015	2016	2015	2016
(1)	(2)	(3)	(4)	(5)	(6)	(7)
001 Lera	19	20	-	-	-	-
002 Bawalipu	50	56	-	-	-	-
003 Lampenai	47	53	-	-	-	-
004 Bahari	10	3	-	-	-	-
005 Kalaena	22	13	-	-	-	-
006 Karambua	9	1	-	-	-	-
007 Kanawatu	6	7	-	-	-	-
008 Maramba	17	12	-	-	-	-
009 Tarengge	30	15	-	-	-	-
010 Cendana Hijau	27	23	-	-	-	-
011 Balo-Balo	13	6	-	-	-	-
012 Pepuro Barat	13	0	-	-	-	-
013 Rinjani	18	0	-	-	-	-
014 Madani	14	15	-	-	-	-
015 Tarengge Timur	11	6	-	-	-	-
016 Tabaroge	11	3	-	-	-	-
<b>Jumlah</b>	<b>317</b>	<b>233</b>	<b>0</b>	<b>0</b>	<b>0</b>	<b>0</b>

Sumber : Kantor Urusan Agama Kec. Wotu



## SOSIAL LAINNYA

**Tabel 4.4.1** Banyaknya Kasus Kriminalitas Menurut Jenisnya Tahun 2014-2015

Jenis Kejahatan	2014	2015
(1)	(2)	(3)
Pencurian	29	32
Perampokan	-	-
Penipuan/Penggelapan	20	15
Perjudian	2	2
Perkosaan	-	-
Pembunuhan	-	-
Obat Terlarang	-	-
Perkelahian dan Penganiayaan	40	33
Pencucian Uang	-	-
Perdagangan Manusia	-	-
KDRT	1	-
Persinahan	1	-
Pembakaran	1	-
<b>Jumlah</b>	<b>94</b>	<b>82</b>

Sumber: Polsek Kecamatan Wotu

**Banyaknya Kasus Tindakan Kekerasan Dalam Rumah Tangga dan  
Tabel 4.4.2 Korban Kekerasan Menurut Desa Tahun 2015**

Desa	Banyaknya Kasus	Korban Kekerasan (orang)		
		Laki-laki Dewasa	Perempuan Dewasa	Anak-anak
(1)	(2)	(3)	(4)	(5)
001 Lera	-	-	-	-
002 Bawalipu	-	-	-	-
003 Lampenai	-	-	-	-
004 Bahari	-	-	-	-
005 Kalaena	-	-	-	-
006 Karambua	-	-	-	-
007 Kanawatu	-	-	-	-
008 Maramba	-	-	-	-
009 Tarengge	-	-	-	-
010 Cendana Hijau	-	-	-	-
011 Balo-Balo	-	-	-	-
012 Pepuro Barat	-	-	-	-
013 Rinjani	-	-	-	-
014 Madani	-	-	-	-
015 Tarengge Timur	-	-	-	-
016 Tabaroge	-	-	-	-
<b>Jumlah/Total</b>	<b>0</b>	<b>0</b>	<b>0</b>	<b>0</b>

Sumber: Polsek Kecamatan Wotu

*\*Data 2016 Tidak Tersedia*

## PERUMAHAN DAN LINGKUNGAN

**Tabel 4.5.1** Sumber Air Minum yang Digunakan Sebagian Besar Rumah Tangga Menurut Desa Tahun 2016

Desa	Ledeng	Pompa	Air Kema- san	Sumur	Mata Air	Air Sungai	Air Hujan	Lain- nya	Jum- lah
(1)	(2)	(3)	(4)	(5)	(6)	(7)	(8)	(9)	(10)
001 Lera	-	-	-	√	-	-	-	-	-
002 Bawalipu	-	-	-	√	-	-	-	-	-
003 Lampenai	-	-	-	√	-	-	-	-	-
004 Bahari	-	√	-	-	-	-	-	-	-
005 Kalaena	-	-	-	√	-	-	-	-	-
006 Karambua	-	-	-	√	-	-	-	-	-
007 Kanawatu	-	-	-	√	-	-	-	-	-
008 Maramba	-	-	-	√	-	-	-	-	-
009 Tarengge	-	-	-	√	-	-	-	-	-
010 Cendana Hijau	-	-	-	√	-	-	-	-	-
011 Balo-Balo	-	-	-	√	-	-	-	-	-
012 Pepuro Barat	-	-	-	√	-	-	-	-	-
013 Rinjani	-	-	-	√	-	-	-	-	-
014 Madani	-	-	-	√	-	-	-	-	-
015 Tarengge Timur	-	-	-	√	-	-	-	-	-
016 Tabaroge	-	√	-	-	-	-	-	-	-

Sumber : Kantor Desa se-Kecamatan Wotu

**Tabel 4.5.2****Bahan Bakar Yang Digunakan Oleh Sebagian Besar Keluarga untuk Memasak Menurut Desa/Kelurahan Tahun 2016**

Desa	Listrik	LPG	Minyak Tanah	Kayu
(1)	(2)	(3)	(4)	(5)
001 Lera	-	√	-	-
002 Bawalipu	-	√	-	-
003 Lampenai	-	√	-	-
004 Bahari	-	√	-	-
005 Kalaena	-	√	-	-
006 Karambua	-	√	-	-
007 Kanawatu	-	√	-	-
008 Maramba	-	√	-	-
009 Tarengge	-	√	-	-
010 Cendana Hijau	-	√	-	-
011 Balo-Balo	-	√	-	-
012 Pepuro Barat	-	√	-	-
013 Rinjani	-	√	-	-
014 Madani	-	√	-	-
015 Tarengge Timur	-	√	-	-
016 Tabaroge	-	√	-	-

Sumber : Kantor Desa se-Kecamatan Wotu

## 5.1 TANAMAN PANGAN

**Tabel 5.1.1 Luas Lahan Sawah Dirinci Menurut Jenis Pengairan (ha), 2016**

<i>Jenis Pengairan</i>	<i>Luas Lahan Sawah</i>
(1)	(2)
01. Irigasi Teknis	4 177
02. Irigasi Setengah Teknis	-
03. Sederhana	-
04. Desa	-
05. Tadah Hujan	77
06. Pasang Surut	-
07. Lebak	-
08. Polder Dan Sawah Lainnya	-
<b>Jumlah</b>	<b>4 254</b>

Sumber : Dinas Pertanian, Perkebunan dan Peternakan Kabupaten Luwu Timur

**Tabel 5.1.2****Luas Panen, Produksi dan Produktivitas Tanaman Pangan Tahun 2015-2016**

Jenis Tanaman	Satuan	2015	2016
(1)	(2)	(3)	(4)
<b>Padi</b>			
Luas Panen	Ha	6 529	7 910
Produksi	Ton	59 124,10	62 141,5
Produktivitas	Kuintal/ha	90,55	78,56
<b>Padi Sawah</b>			
Luas Panen	Ha	6 529	7 910
Produksi	Ton	59 124,10	62 141,5
Produktivitas	Kuintal/ha	90,55	78,56
<b>Padi Ladang</b>			
Luas Panen	Ha	-	-
Produksi	Ton	-	-
Produktivitas	Kuintal/ha	-	-
<b>Jagung</b>			
Luas Panen	Ha	725	456
Produksi	Ton	5 298,34	3 026
Produktivitas	Kuintal/ha	73,08	66,36
<b>Kacang Kedelai</b>			
Luas Panen	Ha	29	-
Produksi	Ton	37,50	-
Produktivitas	Kuintal/ha	12,93	-

**Lanjutan Tabel 5.1.2**

JenisTanaman	Satuan	2015	2016
(1)	(2)	(3)	(4)
<b>Kacang Tanah</b>			
Luas Panen	Ha	6	0
Produksi	Ton	6,5	0
Produktivitas	Kuintal/ha	10,83	0
<b>Kacang Hijau</b>			
Luas Panen	Ha	-	3
Produksi	Ton	-	3,2
Produktivitas	Kuintal/ha	-	10,67
<b>Ubi Kayu</b>			
Luas Panen	Ha	27	21
Produksi	Ton	585	373
Produktivitas	Kuintal/ha	216,66	177,62
<b>Ubi Jalar</b>			
Luas Panen	Ha	11	2
Produksi	Ton	211	22
Produktivitas	Kuintal/ha	191,81	110

Sumber : Dinas Pertanian, Perkebunan dan Peternakan Kabupaten Luwu Timur

## 5.2 HORTIKULTURA

**Tabel 5.2.1 Luas Panen, Produksi dan Produktivitas Tanaman Hortikultura Tahun 2015-2016**

JenisTanaman	Satuan	2015	2016
(1)	(2)	(3)	(4)
<b>Bayam</b>			
Luas Panen	Ha	-	2
Produksi	Ton	-	7,5
Produktivitas	Kuintal/ha	-	37,5
<b>Terong</b>			
Luas Panen	Ha	3	-
Produksi	Ton	12,8	-
Produktivitas	Kuintal/ha	42,67	-
<b>Tomat</b>			
Luas Panen	Ha	-	-
Produksi	Ton	-	-
Produktivitas	Kuintal/ha	-	-
<b>Kangkung</b>			
Luas Panen	Ha	-	2
Produksir	Ton	-	9,8
Produktivitas	Kuintal/ha	-	4,9



**Lanjutan Tabel 5.2.1**

JenisTanaman	Satuan	2015	2016
(1)	(2)	(3)	(4)
<b>Cabe</b>			
Luas Panen	Ha	-	-
Produksi	Ton	-	-
Produktivitas	Kuintal/ha	-	-
<b>Kacang Panjang</b>			
Luas Panen	Ha	15	14
Produksi	Ton	47,3	20,7
Produktivitas	Kuintal/ha	31,53	14,78
<b>Cabe Rawit</b>			
Luas Panen	Ha	14	14
Produksi	Ton	16,1	19,2
Produktivitas	Kuintal/ha	11,5	13,71

Sumber : Dinas Pertanian, Perkebunan dan Peternakan Kabupaten Luwu Timur

\*) Data 2016 tidak tersedia

**Tabel 5.2.2 Produksi Buah-Buahan (Ton) Tahun 2016**

<i>Buah-buahan</i>	Produksi (ton)	
	2015	2016
(1)	(2)	(3)
01. Mangga	0	0
02. Durian	773,6	13
03. Jeruk	7,3	0
04. Pisang	125,6	109,8
05. Pepaya	8,8	7,9
06. Nanas	1,7	1,2
07. Rambutan	258,8	147,5
08. Duku	71,8	72

Sumber : Dinas Pertanian, Perkebunan dan Peternakan Kabupaten Luwu Timur

### 5.3 PERKEBUNAN

**Tabel 5.3.1 Luas Panen, Produksi dan Produktivitas Tanaman Perkebunan Rakyat Tahun 2015-2016**

JenisTanaman	Satuan	2015	2016
(1)	(2)	(3)	(4)
<b>Karet</b>			
Luas tanam	Ha	-	-
Produksi	Ton	-	-
Produktivitas	Kuintal/ha	-	-
<b>Kelapa</b>			
Luas tanam	Ha	264	200
Produksi	Ton	329,51	247,44
Produktivitas	Kuintal/ha	12,5	12,37
<b>Kelapa Sawit</b>			
Luas tanam	Ha	429	380
Produksi	Ton	4 469,75	4 579,22
Produktivitas	Kuintal/ha	104,2	120,5

**Lanjutan Tabel 5.3.1**

Jenis Tanaman	Satuan	2015	2016
(1)	(2)	(3)	(4)
<b>Kopi</b>			
Luas tanam	Ha	-	2
Produksir	Ton	-	0,39
Produktivitas	Kuintal/ha	-	1,95
<b>Lada</b>			
Luastanam	Ha	140,25	102,25
Produksi	Ton	225,31	135,24
Produktivitas	Kuintal/ha	16,06	13,19
<b>Kakao</b>			
Luastanam	Ha	1 759,25	1 660,0
Produksi	Ton	1 264,55	1 074,57
Produktivitas	Kuintal/ha	7,18	6,47

Sumber : Dinas Pertanian, Perkebunan dan Peternakan Kabupaten Luwu Timur

## 5.4 PETERNAKAN

**Tabel 5.4.1 Populasi Ternak Menurut Jenis Ternak (ekor) Tahun 2015- 2016**

Desa	2015	2016
(1)	(2)	(3)
Sapi Potong	2 060	1 858
Kerbau	2	10
Kuda	0	
Kambing	839	855
Babi	3 659	4 134

*Sumber : Dinas Pertanian, Perkebunan dan Peternakan Kabupaten Luwu Timur*

**Tabel 5.4.2 Populasi Unggas Menurut Jenis Unggas (ekor) Tahun 2015-2016**

Desa	2015	2016
(1)	(2)	(3)
Ayam Kampung	33 075	31 252
Ayam Petelur	7 810	8 060
Ayam Pedaging	6 700	177 519
Itik	-	2 814

*Sumber : Dinas Pertanian, Perkebunan dan Peternakan Kabupaten Luwu Timur*

## 5.5 PERIKANAN

**Tabel 5.5.1** Jumlah Rumah Tangga dan Produksi Perikanan Tangkap Menurut Sub Sektor Tahun 2015-2016

Sub Sektor Perikanan	Jumlah Rumah Tangga	Produksi (ton)
(1)	(2)	(3)
Perikanan Laut		
2015	441	2 194,08
2016	441	1 932, 52
Perairan Umum		
2015	-	-
2016	-	-
Jumlah		
2015	441	2 194,08
2016	441	1 932, 52

Sumber : Dinas Kelautan dan Perikanan Kabupaten Luwu Timur

**Tabel 5.5.2 Jumlah Perahu/Kapal Menurut Jenis Kapal Tahun 2016**

Sub Sektor Perikanan	Jumlah
(1)	(2)
Perikanan Laut	
a) Perahu Tanpa Motor	
b) Perahu motor Tempel	300
c) Kapal Motor	18
Perairan Umum	-
a) Perahu Tanpa Motor	-
b) Perahu motor Tempel	-
c) Kapal Motor	-
Jumlah	-
a) Perahu Tanpa Motor	300
b) Perahu motor Tempel	18
c) Kapal Motor	13

Sumber : Dinas Kelautan dan Perikanan Kabupaten Luwu Timur



**Tabel 5.5.3 Jumlah Rumah Tangga Perikanan Budidaya dan Produksi Perikanan Budidaya Menurut Jenis Budidaya Tahun 2016**

Sub Sektor Perikanan	Jumlah RumahTangga	Produksi (ton)
(1)	(2)	(3)
Budidaya laut	195	65 955,2
Tambak	1 430	2 998
Kolam	20	63,31
Karamba	-	-
Sungai	-	-
Sawah	-	-
<b>Jumlah</b>	<b>358</b>	<b>129 265,2</b>

Sumber : Dinas Kelautan dan Perikanan Kabupaten Luwu Timur

**Tabel 5.5.4 Produksi Ikan Laut Menurut Jenisnya Tahun 2016 (ton)**

KomoditasPerikanan	Produksi (Ton)
(1)	(3)
01. Tongkol	390,7
02. Cakalang	153,7
03. Tenggiri	8,64
04. Layang	896,5
05. Kerapu	72,7
06. Teri	410,28

Sumber : Dinas Kelautan dan Perikanan Kabupaten Luwu Timur

**Produksi Perikanan Budidaya Menurut Hasil Budidaya (Ton)**

**Tabel      5.5.5      Tahun 2016**

KomoditasPerikanan	Produksi (Ton)
(1)	(2)
01. RumpuLaut/Gracillaria	-
02. RumpuLaut/E cottonii	65 955,2
03. Bandeng/Milkfish	2 384,5
04. Udang/Shrimps	591,68
05. Kepiting/Crabs	22,04
06. Ikan Air Tawar/Fresh water Fish	63,31

Sumber : Dinas Kelautan dan Perikanan Kabupaten Luwu Timur

## 6.1 PERINDUSTRIAN

**Jumlah Perusahaan Industri Kecil & Mikro menurut Wilayah  
Desa dan Jenis Industri di Kecamatan Wotu dan Golongan  
Industri di Kecamatan Wotu Tahun 2016**

Desa	INDUSTRI DARI KULIT	INDUSTRI DARI KAYU	INDUSTRI LOGAM MULIA DAN BAHAN DARI LOGAM	INDUSTRI ANYAMAN
(1)	(2)	(3)	(4)	(5)
001 Lera	0	1	0	10
002 Bawalipu	0	3	0	0
003 Lampenai	0	0	0	0
004 Bahari	0	0	0	0
005 Kalaena	0	1	0	0
006 Karambua	0	0	0	0
007 Kanawatu	0	1	0	0
008 Maramba	0	3	0	0
009 Tarengge	0	0	0	0
010 CendanaHijau	0	0	0	0
011 Balo-Balo	0	0	0	1
012 Pepuro Barat	0	1	0	0
013. Rinjani	0	0	0	0
014 Madani	0	1	0	1
015 TarenggeTimur	0	0	0	0
016 Tabaroge	0	0	0	0
<b>Jumlah</b>	<b>0</b>	<b>11</b>	<b>0</b>	<b>9</b>

**Lanjutan Tabel 6.1.1**

<b>Desa</b>	<b>INDUSTRI GERABAH/KERA MIK/BATU</b>	<b>INDUSTRI DARI KAIN/TENUN</b>	<b>INDUSTRI MAKANAN DAN MINUMAN</b>	<b>INDUSTRI LAINNYA</b>	<b>JUMLAH</b>
<b>(1)</b>	<b>(2)</b>	<b>(3)</b>	<b>(4)</b>	<b>(5)</b>	<b>(6)</b>
001 Lera	5	0	4	2	<b>22</b>
002 Bawalipu	0	0	0	0	<b>3</b>
003 Lampenai	0	0	1	0	<b>1</b>
004 Bahari	1	0	4	0	<b>5</b>
005 Kalaena	0	0	1	0	<b>2</b>
006 Karambua	0	0	0	0	<b>0</b>
007 Kanawatu	0	0	2	0	<b>3</b>
008 Maramba	1	0	0	0	<b>4</b>
009 Tarengge	0	0	2	0	<b>2</b>
010 CendanaHijau	65	0	10	0	<b>75</b>
011 Balo-Balo	0	0	1	0	<b>2</b>
012 Pepuro Barat	0	0	0	0	<b>1</b>
013. Rinjani	0	0	1	0	<b>1</b>
014 Madani	2	0	7	0	<b>11</b>
015 TarenggeTimur	0	0	0	0	<b>0</b>
016 Tabaroge	0	0	0	0	<b>0</b>
<b>JUMLAH</b>	<b>74</b>	<b>0</b>	<b>30</b>	<b>2</b>	<b>138</b>

*Sumber : Kantor Desa se-Kecamatan Wotu*

## 6.2 PERTAMBANGAN DAN ENERGI

**Tabel 6.2.1** Potensi Bahan Galian Golongan C Menurut Desa/kelurahan, Tahun 2016

Desa	Batu/koral	Pasir	Kapur	Tanah liat
(1)	(2)	(3)	(4)	(5)
001 Lera	-	-	-	√
002 Bawalipu	-	-	-	-
003 Lampenai	-	-	-	-
004 Bahari	-	-	-	-
005 Kalaena	-	√	-	-
006 Karambua	-	-	-	-
007 Kanawatu	-	-	-	-
008 Maramba	-	-	-	-
009 Tarengge	-	-	-	-
010 CendanaHijau	-	-	-	-
011 Balo-Balo	-	-	-	-
012 Pepuro Barat	-	-	-	-
013. Rinjani	-	-	-	-
014 Madani	-	-	-	-
015 TarenggeTimur	-	-	-	-
016 Tabaroge	-	-	-	-

Sumber : Kantor Desa se-Kecamatan Wotu

**Tabel 6.2.2****Banyaknya Desa Menurut Keberadaan Keluarga Pengguna Listrik dan Sumber Penerangan Jalan Utama Desa Tahun 2016**

Desa	Keluarga Pengguna Listrik		Keluarga Tanpa Listrik	Sumber Penerangan Jalan Utama				Jumlah
	PLN	Non-PLN		Listrik Pemerintah	Listrik Non Pemerintah	Non Listrik	Tidak Ada Penerangan Jalan	
(1)	(2)	(3)	(3)	(3)	(3)			(4)
001 Lera	1	0	0	1	0	0	0	1
002 Bawalipu	1	1	0	1	0	0	0	1
003 Lampenai	1	0	0	0	1	0	0	1
004 Bahari	1	1	1	0	0	0	1	1
005 Kalaena	1	1	0	0	1	0	0	1
006 Karambua	1	0	0	1	0	0	0	1
007 Kanawatu	1	0	0	0	1	0	0	1
008 Maramba	1	1	0	0	1	0	0	1
009 Tarengge	1	0	1	1	0	0	0	1
010 CendanaHijau	1	0	0	0	1	0	0	1
011 Balo-Balo	1	1	1	0	0	0	1	1
012 Pepuro Barat	1	0	0	0	0	0	1	1
013. Rinjani	1	1	1	0	1	0	0	1
014 Madani	1	0	0	0	1	0	0	1
015 TarenggeTimur	1	0	0	0	0	0	1	1
016 Tabaroge	0	1	1	0	0	0	1	1
<b>Jumlah/Total</b>	<b>15</b>	<b>7</b>	<b>5</b>	<b>4</b>	<b>7</b>	<b>0</b>	<b>5</b>	<b>16</b>

Sumber : Kantor Desa se-Kecamatan Wotu

## 7.1 TRANSPORTASI, KOMUNIKASI DAN PARAWISATA

**Tabel 7.1.1** Banyaknya Desa Menurut Operasional Angkutan Umum dan Waktu Operasi Angkutan Umum di Kecamatan Wotu 2016

Desa	Operasional Angkutan Umum			Waktu Operasi Angkutan Umum		
	Setiap Hari	Tidak Setiap Hari	Jumlah	Siang dan Malam hari	hanya Siang hari	Jumlah
(1)	(2)	(3)	(4)	(5)	(6)	(7)
001 Lera	1	0	1	1	0	1
002 Bawalipu	1	0	1	1	0	1
003 Lampenai	1	0	1	1	0	1
004 Bahari	0	0	0	0	0	0
005 Kalaena	0	1	1	1	0	1
006 Karambua	1	0	1	1	0	1
007 Kanawatu	1	0	1	0	1	1
008 Maramba	1	0	1	0	1	1
009 Tarengge	1	0	1	1	0	1
010 Cendana Hijau	1	0	1	0	1	1
011 Balo-Balo	0	0	0	0	0	0
012 Pepuro Barat	1	0	1	0	1	1
013. Rinjani	0	0	0	0	0	0
014 Madani	0	1	1	0	1	1
015 Tarengge Timur	1	0	1	1	0	1
016 Tabaroge	0	0	0	0	0	0
<b>Jumlah</b>	<b>10</b>	<b>2</b>	<b>12</b>	<b>7</b>	<b>5</b>	<b>12</b>

Sumber: Kantor Desa Se-KecamatanWotu



**Jumlah Pompa Bahan Bakar Menurut Jenis Bahan Bakar dan**

**Tabel 7.1.2 Desa/Kelurahan Tahun 2016**

Desa	Premium	Solar
(1)	(2)	(3)
001 Lera	-	-
002 Bawalipu	-	-
003 Lampenai	1	1
004 Bahari	-	-
005 Kalaena	-	-
006 Karambua	-	-
007 Kanawatu	-	-
008 Maramba	-	-
009 Tarengge	-	-
010 CendanaHijau	-	-
011 Balo-Balo	-	-
012 Pepuro Barat	-	-
013. Rinjani	-	-
014 Madani	-	-
015 TarenggeTimur	-	-
016 Tabaroge	-	-
<b>Jumlah/Total</b>	<b>1</b>	<b>1</b>

Sumber : Kantor Desa se-Kecamatan Wotu

**Tabel 7.2.1 Banyaknya Fasilitas Komunikasi dan Informasi Menurut Desa Tahun 2016**

Desa	Tower Telepon Seluler	Warnet	Wartel
(1)	(2)	(3)	(4)
001 Lera	1	0	0
002 Bawalipu	2	1	0
003 Lampenai	0	0	0
004 Bahari	0	0	0
005 Kalaena	0	0	0
006 Karambua	1	0	0
007 Kanawatu	0	0	0
008 Maramba	0	0	0
009 Tarengge	0	0	0
010 CendanaHijau	0	0	0
011 Balo-Balo	0	0	0
012 Pepuro Barat	0	0	0
013. Rinjani	0	0	0
014 Madani	0	0	0
015 Tarengge Timur	0	0	0
016 Tabaroge	0	0	0
<b>Jumlah/Total</b>	<b>4</b>	<b>1</b>	<b>0</b>

Sumber : Kantor Desa se-Kecamatan Wotu

**Banyaknya Kantor Pos/ Pos Pembantu dan Pos Keliling Menurut  
Tabel 7.2.3 Desa Tahun 2016**

Desa	Kantor pos/ Kantor pospembantu	PosKeliling
(1)	(2)	(3)
001 Lera	0	0
002 Bawalipu	1	0
003 Lampenai	0	0
004 Bahari	0	0
005 Kalaena	0	0
006 Karambua	0	0
007 Kanawatu	0	0
008 Maramba	0	0
009 Tarengge	0	0
010 CendanaHijau	0	0
011 Balo-Balo	0	0
012 Pepuro Barat	0	0
013. Rinjani	0	0
014 Madani	0	0
015 TarenggeTimur	0	0
016 Tabaroge	0	0
<b>Jumlah</b>	<b>1</b>	<b>0</b>

Sumber : Kantor Desa se-Kecamatan Wotu

**Tabel      7.3.1      Tempat Wisata di Kecamatan Wotu, Tahun 2016**

Tempat Wisata	Jenis	Letak
(1)	(2)	(3)

01. Pantai Balo-Balo

Wisata Bahari

Desa Balo-Balo

---

Sumber : Kantor Camat Wotu

## 8. PERDAGANGAN, HOTEL, DAN RESTORAN

**Tabel 8.1** Banyaknya Hotel dan Rumah Makan Menurut Desa Tahun 2015-2016

Desa	2015			2016		
	Hotel Non-bintang dan Akomodasi Lainnya	Rumah Makan / Restoran	Warung Makan/ Kedai Makan	Hotel Non-bintang dan Akomodasi Lainnya	Rumah Makan / Restoran	Warung Makan/ Kedai Makan
(1)	(2)	(3)	(4)	(5)	(6)	(7)
001 Lera	-	1	-	-	2	3
002 Bawalipu	2	5	15	2	7	17
003 Lampenai	-	1	10	-	1	10
004 Bahari	-	-	2	-	-	2
005 Kalaena	-	-	1	-	-	1
006 Karambua	-	-	-	-	-	-
007 Kanawatu	-	-	-	-	-	1
008 Maramba	-	-	-	-	-	-
009 Tarengge	-	1	30	-	2	30
010 CendanaHijau	-	-	2	-	-	2
011 Balo-Balo	-	-	1	-	-	1
012 Pepuro Barat	-	-	-	-	-	-
013. Rinjani	-	-	-	-	-	-
014 Madani	-	-	4	-	-	4
015 TarenggeTimur	-	-	-	-	-	-
016 Tabaroge	-	-	-	-	-	-
<b>Jumlah</b>	<b>2</b>	<b>8</b>	<b>62</b>	<b>2</b>	<b>13</b>	<b>71</b>

Sumber : Kantor Desa se-Kecamatan Wotu

**Tabel 8.2 Banyaknya Sarana Perdagangan Menurut Desa Tahun 2015**

Desa	Pasar dengan Bangunan	Pasar tanpa Bangunan	Minimarket	Toko/Warung Kelontong
(1)	(2)	(3)	(4)	(5)
001 Lera	-	1	-	11
002 Bawalipu	1	-	2	62
003 Lampenai	-	1	-	34
004 Bahari	-	-	-	10
005 Kalaena	-	-	-	27
006 Karambua	-	-	-	9
007 Kanawatu	-	-	-	0
008 Maramba	-	-	-	10
009 Tarengge	-	-	-	62
010 CendanaHijau	-	1	-	35
011 Balo-Balo	-	-	-	12
012 Pepuro Barat	1	-	-	9
013. Rinjani	1	-	-	19
014 Madani	1	-	-	12
015 TarenggeTimur	-	-	-	5
016 Tabaroge	-	-	-	8
<b>Jumlah</b>	<b>4</b>	<b>3</b>	<b>1</b>	<b>325</b>

Sumber : Kantor Desa se-Kecamatan Wotu

## 9. KEUANGAN

**Tabel 9.1 Target dan Realisasi Pendapatan Asli Daerah ( Ribuan Rupiah )  
Kecamatan Wotu Tahun 2016**

<i>Perincian</i>	<i>Target (000 Rp)</i>	<i>Realisasi (000 Rp)</i>	<i>Persentase (%)</i>	<i>Selisih (000 Rp)</i>	<i>Ket.</i>
(1)	(2)	(3)	(4)	(5)	(6)
<b>I. PAJAK DAERAH</b>					
a. Pajak Hotel/Penginapan	-	-	-	-	
b. Pajak Restoran/Rumah makan/Warung makan	-	-	-	-	
c. Pajak Hiburan	-	-	-	-	
d. Pajak Reklame	-	-	-	-	
<b>II. RETRIBUSI DAERAH</b>					
a. Retribusi IMB	44.000	49.958		5.958	
b. Retribusi Izin Gangguan (Ho)	94.872	80.616	-	-14.256	
c. Tempat Pelelangan Ikan		nbv			
d. Retribusi Pelayanan Pasar	6.000	6.300		300	
<b>III. PENDAPATAN LAIN-LAIN YANG SAH</b>					
a. SITU	-	-	-	-	
<b>JUMLAH/Total</b>	<b>144.872</b>	<b>136.874</b>	<b>94,47</b>	<b>-7.998</b>	

Sumber : Kantor Camat Wotu

**Tabel 9.2** Banyaknya Lembaga Keuangan dan Fasilitas Anjungan Tunai Mandiri (ATM) menurut Desa di Kecamatan Wotu Tahun 2016

Desa	Bank	Pegadaian	Asuransi	Mesin ATM
(1)	(2)	(3)	(4)	(5)
001 Lera	-	-	-	-
002 Bawalipu	1	1	-	3
003 Lampenai	-	-	-	-
004 Bahari	-	-	-	-
005 Kalaena	-	-	-	-
006 Karambua	-	-	-	-
007 Kanawatu	-	-	-	-
008 Maramba	-	-	-	-
009 Tarengge	-	-	-	1
010 CendanaHijau	-	-	-	-
011 Balo-Balo	-	-	-	-
012 Pepuro Barat	-	-	-	-
013. Rinjani	-	-	-	-
014 Madani	-	-	-	-
015 TarenggeTimur	-	-	-	-
016 Tabaroge	-	-	-	-
<b>Jumlah/Total</b>	<b>1</b>	<b>1</b>	<b>0</b>	<b>4</b>

Sumber : Kantor Desa Se Kecamatan Wotu



**Tabel 9.3 Jumlah Koperasi, Anggota dan Jumlah Modal menurut Jenis Koperasi di Kecamatan Wotu Tahun 2016**

Desa	K U D	NON-KUD	Total
(1)	(2)	(3)	(6)
Jumlah Koperasi	3	22	25
Jumlah Anggota Koperasi	-	-	-
Keanggotaan Penuh	471	1 708	2 179
Calon Anggota	32	176	208
Yang dilayani	503	1 884	2 387
Jumlah Modal Koperasi	131 195	8 337 026	8 468 221

Sumber : Dinas Koperasi dan Perdagangan Tahun 2017

