

KABUPATEN SOLOK DALAM ANGKA

Solok Regency In Figures

2015



**BADAN PUSAT STATISTIK
KABUPATEN SOLOK**
STATISTIC OF SOLOK REGENCY

KABUPATEN

SOLOK DALAM ANGKA

Solok Regency In Figures

2015



KABUPATEN SOLOK DALAM ANGKA
Solok Regency In Figures
2014

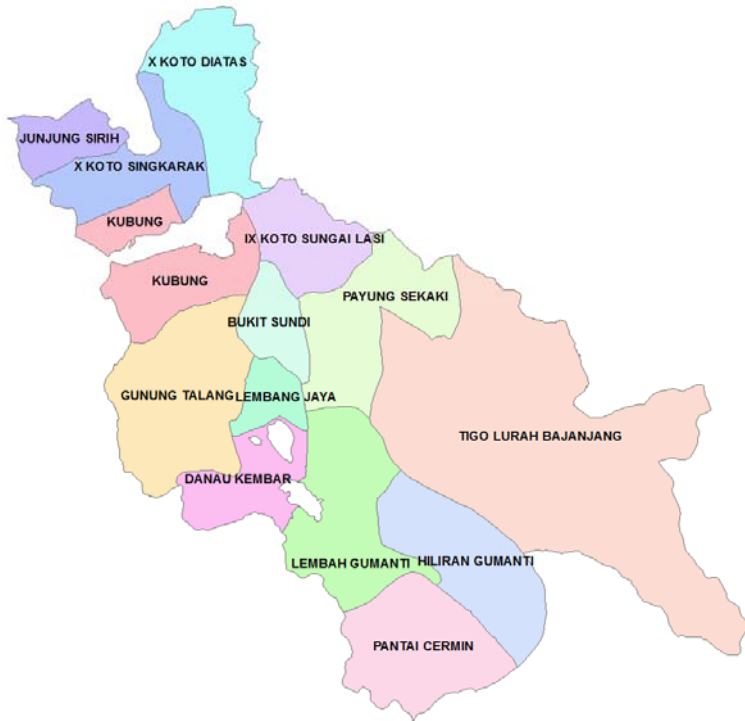
ISSN	: 0215-3696
Katalog BPS <i>BPS Catalogue</i>	: 1403.1303
Ukuran Buku <i>Book Size</i>	: 21 x 15 cm
Jumlah Halaman <i>Total Pages</i>	: liv+ 492 Halaman <i>Pages</i>
Naskah <i>Manuscript</i>	: BPS Kabupaten Solok <i>Statistics of Solok Regency</i>
Penyunting <i>Editor</i>	: BPS Kabupaten Solok <i>Statistics of Solok Regency</i>
Gambar Kulit <i>Cover Design</i>	: BPS Kabupaten Solok <i>Statistics of Solok Regency</i>
Diterbitkan oleh <i>Published by</i>	: BPS Kabupaten Solok <i>Statistics of Solok Regency</i>

Dilarang mengumumkan, mendistribusikan, mengomunikasikan, dan/atau menggandakan sebagian atau seluruh isi buku ini untuk tujuan komersil tanpa izin tertulis dari Badan Pusat Statistik” (UU No. 28 Tahun 2014 Tentang Hak Cipta Pasal 43 huruf b)

Prohibited to announce, distribute, communicate and or copy part all of this book for commercial purpose without permission from BPS-Statistic Indonesia

TIDAK UNTUK DIPERJUAL BELIKAN

PETA KABUPATEN SOLOK



KEPALA BPS KABUPATEN SOLOK



ARIUS JONNAIDI, S.E.



KATA PENGANTAR

Publikasi **Kabupaten Solok Dalam Angka 2015** merupakan kelanjutan dari publikasi tahun sebelumnya yang disusun Badan Pusat Statistik Kabupaten Solok. Buku ini memuat data dari berbagai bidang, baik yang berhubungan dengan kondisi geografis daerah, aspek pemerintahan dan legislasi, kependudukan maupun yang berkaitan dengan karakteristik sosial ekonomi masyarakat. Pada beberapa bab dalam buku ini dilakukan perbaikan format dan penampilan tabel yang berorientasi kepada kebutuhan para konsumen data.

Meskipun publikasi ini telah disiapkan dengan sebaik-baiknya, kami menyadari masih ada kesalahan dan kekurangan yang mungkin ditemui. Oleh karena itu sangat diharapkan kritikan dan saran untuk perbaikan penerbitan selanjutnya.

Akhirnya kepada semua pihak yang telah memberikan bantuan dan kerjasamanya dalam penyusunan buku ini, kami ucapkan terima kasih yang setulus-tulusnya, semoga publikasi ini bermanfaat bagi pengguna data.

Arosuka, November 2015

KEPALA BADAN PUSAT STATISTIK
KABUPATEN SOLOK

ARIUS JONNAIDI, S.E.



PREFACE

The “ Solok Regency in figures 2015” is a continuation of the previous publication. This edition contains data on various fields. It is intended to provide information on the geographic condition and general socio economic condition of the population in Solok Regency.

This This publication has been made possible with the assistance from several governmental institutions and private organization. To whom involved in supporting this publication we would like to express our sincerest appreciation and gratitude.

Although this publication has been prepared for a better publication than the previous ones, it is realized that there are still some weaknesses. Suggestions and criticism for improving this Year Book are always welcome.

Arosuka, November 2015

KEPALA BADAN PUSAT STATISTIK

KABUPATEN SOLOK

ARIUS JONNAIDI, S.E.

DAFTAR ISI / CONTENTS

	Halaman / Page
Peta Kabupaten Solok	iii
<i>Map of Solok Regency</i>	
Foto Kepala BPS Kabupaten Solok	v
<i>Photograph head of BPS of Solok Regency</i>	
Kata Pengantar	vii
<i>Preface</i>	
Daftar Isi	ix
<i>Contents</i>	
Daftar Tabel	x
<i>List of tabel</i>	
Daftar Gambar	xxxvi
<i>List of Picture</i>	
Penjelasan Umum	xxxix
<i>Eplanation of Notes</i>	
Sumber Data dan Keterangan Teknis	xli
<i>Data Source and Technical Notes</i>	
I Keadaan Geografis / <i>Geographical Condition</i>	1
II Pemerintahan / <i>Government</i>	29
III Penduduk dan Tenaga Kerja / <i>Population and labour Force</i>	97
IV Sosial / <i>Social</i>	127
V Pertanian / <i>Agriculture</i>	251
VI Industri, Listrik, dan Air Minum	353
<i>Industry, Electricity, and Drink Water</i>	
VII Perhubungan, Pengangkutan, dan Telekomunikasi	377
<i>Transportation, Delivery, and Telecommunication</i>	
VIII Keuangan, Koperasi, dan Harga-harga	421
<i>Budget, Cooperation, and Prices</i>	
IX Pemilu Anggota Legislatif dan Kepala Daerah	459
X Product Domestik Regional Bruto	479
<i>Gross Regional Domestic Product</i>	

DAFTAR TABEL / *LIST OF TABLES*

Halaman / Page

I. KEADAAN GEOGRAFIS / *GEOGRAPHICAL SITUATION*

<u>Tabel:</u>	1.1	Keadaan Geografis Umum Kabupaten Solok	7
<i>Table</i>		<i>General Geographical Location of Solok Regency</i>	
<u>Tabel:</u>	1.2	Letak Geografis Kabupaten Solok per Kecamatan	8
<i>Table</i>		<i>Geographical Location of Solok by Sub District</i>	
<u>Tabel:</u>	1.3	Batas - Batas Wilayah Kabupaten Solok Menurut Kecamatan	9
<i>Table</i>		<i>Solok Regency Position by Sub District</i>	
<u>Tabel:</u>	1.4	Luas Daerah Kabupaten Solok Per Kecamatan	10
<i>Table</i>		<i>Size of Area Solok Regency by Sub District</i>	
<u>Tabel:</u>	1.5	Ketinggian Ibukota Kecamatan Dari Permukaan Laut	11
<i>Table</i>		<i>Altitude f Sub Districts Capital City</i>	
<u>Tabel:</u>	1.6	Nama Sungai per Kecamatan dan Lokasinya	12
<i>Table</i>		<i>Mountain and Their Height by Sub District</i>	
<u>Tabel:</u>	1.7	Nama Sungai per Kecamatan dan Lokasinya	13
<i>Table</i>		<i>River by Sub District and Their Locations</i>	
<u>Tabel:</u>	1.8	Nama Danau, Lokasi dan Luasnya	15
<i>Table</i>		<i>Name, Location and Area of Lakes</i>	
<u>Tabel:</u>	1.9	Persentase Luas Lahan Menurut Jenis Penggunaannya	16
<i>Table</i>		<i>Percentage of Land by Kind of Uses</i>	
<u>Tabel:</u>	1.10	Lahan Menurut Jenis Penggunaan per Kecamatan	17
<i>Table</i>		<i>Land by Kind of Uses per Sub District</i>	
<u>Tabel:</u>	1.11	Rata-Rata Curah Hujan (mm/bulan) Menurut Stasiun Pemantau	21
<i>Table</i>		<i>Average of Rainfall by Station</i>	
<u>Tabel:</u>	1.12	Rata-Rata Hari Hujan Menurut Stasiun Pemantau	23
<i>Table</i>		<i>Average of Rainy Day by Station</i>	
<u>Tabel:</u>	1.13	Jarak dari Ibukota Kabupaten ke Ibukota Kecamatan di Kabupaten Solok	25
<i>Table</i>		<i>Apart Between Center of Governmance of Solok Regency With Governmance of Sub District</i>	
<u>Tabel:</u>	1.14	Jarak dari Ibu Kabupaten ke Ibu Kecamatan dan Nagari di Kabupaten Solok	26
<i>Table</i>		<i>Apart from Capital of Regency to Subdistrict and Nagari</i>	

II. PEMERINTAHAN / GOVERNMENT

<u>Tabel:</u>	2.1.1	Daftar Nama, Alamat, dan Nomor Telepon Instansi/ Unit Kerja di Kabupaten Solok <i>List of Institution, Address and Phone Number</i>	35
<u>Table</u>			
<u>Tabel:</u>	2.2.1	Nama-nama Bupati Kabupaten Solok <i>Chief of Solok Regency</i>	38
<u>Table</u>			
<u>Tabel:</u>	2.3.1	Banyaknya Pegawai Negeri Sipil Menurut Unit Kerja, Golongan/Pangkat dan Jenis Kelamin Di Lingkungan Pemda Kabupaten Solok <i>Number of Civil Servant of Home Affair Department by Gender and Educational Attainment</i>	39
<u>Table</u>			
<u>Tabel:</u>	2.3.2	Jenis Kelamin Banyaknya Pegawai Negeri Sipil Menurut Unit Kerja, dan Pendidikan Tertinggi Di Lingkungan Pemda Kabupaten Solok <i>Number of Civil Servant of Home Affair Dept in Solok Regency by Gender and Educational Attainment</i>	41
<u>Table</u>			
<u>Tabel:</u>	2.3.3	Banyaknya Pegawai Negeri Sipil menurut Unit Kerja, Eselo dan Jenis Kelamin Di Lingkungan Pemda Kabupaten Solok <i>Number of Civil Servant of Home Affair Dept in Solok Regency by Echelon Level and Gender</i>	45
<u>Table</u>			
<u>Tabel:</u>	2.3.4	Banyaknya Non PNS (Honor Daerah) menurut Unit Kerja, Jenis Kelamin dan Pendidikan Tertinggi Di Lingkungan Pemda Kabupaten Solok <i>Number of Non Civil Servant of Home Affair Dept in Solok Regency by Gender and Educational Attainment</i>	47
<u>Table</u>			
<u>Tabel:</u>	2.3.5	Banyaknya yang pensiun menurut Unit kerja, Golongan/ Pangkat dan Jenis Kelamin Di Lingkungan Pemda Kabupaten Solok <i>Number of Retied Civil Servant of Home Affair Dept in Solok Regency by Employee Rank and Gender</i>	51
<u>Table</u>			
<u>Tabel:</u>	2.3.6	Banyaknya PNS yang Pensiun menurut Unit Kerja, Jenis Kelamin dan Pendidikan Tertinggi Di Lingkungan Pemda Kabupaten Solok <i>Number of Retied Civil Servant of Home Affair Dept in Solok Regency by Gender and Educational Attainment</i>	53
<u>Table</u>			

<u>Tabel:</u>	2.3.7	Banyaknya PNS menurut Unit Kerja, Golongan/Pangkat dan Jenis Kelamin Di Luar Lingkungan Pemda Kab. Solok	55
<u>Table</u>		<i>Number of Civil Servant Out of Home Affair Dept in Solok Regency by Employee Rank and Gender</i>	
<u>Tabel:</u>	2.3.8	Banyaknya PNS menurut Unit Kerja, Pendidikan Tertinggi dan Jenis Kelamin Di Luar Lingkungan Pemda Kab. Solok	56
<u>Table</u>		<i>Number of Civil Servant Out of Home Affair Dept in Solok Regency by Education Attainment and Gender</i>	
<u>Tabel:</u>	2.3.9	Banyaknya Polisi pada Kepolisian Kab. Solok menurut Pangkat, Lokasi Penugasan dan Jenis Kelamin	57
<u>Table</u>		<i>Number of Police Officer Solok Regency by Rank, Location of Duty and Gender</i>	
<u>Tabel:</u>	2.4.1	Nama-nama Ketua DPRD Kabupaten Solok	59
<u>Table</u>		<i>Chief of Regional Parliament of Solok Regency</i>	
<u>Tabel:</u>	2.4.2	Jumlah Anggota DPRD Kab. Solok Menurut Partai Politik dan Jenis Kelamin	60
<u>Table</u>		<i>Number of Council Members Solok Regency by Parties and Gender</i>	
 III. PENDUDUK DAN TENAGA KERJA / POPULATION AND LABOUR FORCE			
<u>Tabel:</u>	3.1.1	Luas Daerah, Banyaknya Nagari, Jumlah Penduduk dan Kepadatan Penduduk Per Kecamatan	103
<u>Table</u>		<i>Area, Number of Nagari, Number of Population and Density by Sub Distric</i>	
<u>Tabel:</u>	3.1.2	Banyaknya Penduduk Menurut Jenis Kelamin dan Rasio Jenis Kelamin	104
<u>Table</u>		<i>Number of Population by Gender and Sex Ratio</i>	
<u>Tabel:</u>	3.2.1	Banyaknya Penduduk Menurut Jenis Kelamin dan Kelompok Umur	105
<u>Table</u>		<i>Number of Population by Sex and Age Group</i>	
<u>Tabel:</u>	3.2.2	Banyaknya Penduduk Menurut Usia Sekolah dan Kecamatan	106
<u>Table</u>		<i>Number of Population by Group of School Age and Sub Dictrect</i>	
<u>Tabel:</u>	3.3.1	Banyaknya Penduduk 15 Tahun Ke Atas Menurut Jenis Kegiatan dan Jenis Kelamin	109
<u>Table</u>		<i>Number of Population Aged 15 Years by Type of Activity and Sex</i>	

<u>Tabel:</u>	3.3.2	Banyaknya Penduduk 15 Tahun Ke Atas yang bekerja Menurut Lapangan Usaha dan Jenis Kelamin	110
<u>Table</u>		<i>Number of Population Aged 15 Years by and Over Who Worked by Type Activity and Sex</i>	
<u>Tabel:</u>	3.3.3	Banyaknya Penduduk 15 Tahun Ke Atas yang Bekerja Menurut Status Pekerjaan Utama dan Jenis Kelamin	111
<u>Table</u>		<i>Number of Population Aged 15 Years and Overs Who Worked by Main Employment and Sex</i>	
<u>Tabel:</u>	3.3.4	Banyaknya Penduduk 15 Tahun Ke Atas yang Bekerja Menurut Pendidikan yang Ditamatkan dan Jenis Kelamin	112
<u>Table</u>		<i>Number of Population Aged 15 Years and Overs Who Worked by Educational Level and Sex</i>	
<u>Tabel:</u>	3.4.1	Banyaknya Pencari Kerja Yang Terdaftar Pada Disnakertrar Menurut Jenis Kelamin dan Kecamatan	113
<u>Table</u>		<i>Number of Registered Job Seekers by Sex Ratio and Sub district</i>	
<u>Tabel:</u>	3.4.2	Banyaknya Pencari Kerja Yang Terdaftar Pada Disnakertrar Menurut Jenis Kelamin dan Kelompok Umur	114
<u>Table</u>		<i>Number of Registered Job Seekers by Sex Ratio and Age Group</i>	
<u>Tabel:</u>	3.4.3	Banyaknya Pencari Kerja Yang Terdaftar Pada Disnakertrar Menurut Jenis Kelamin dan Pendidikan Yang Ditamatkan	115
<u>Table</u>		<i>Number of Registered Job Seekers by Sex Ratio and Educational Level</i>	
<u>Tabel:</u>	3.4.4	Banyaknya Pencari Kerja Yang Terdaftar Pada Disnakertrar Menurut Jenis Kelamin dan Jabatan	116
<u>Table</u>		<i>Number of Registered Job Seekers by Sex Ratio and Job Level</i>	
<u>Tabel:</u>	3.4.5	Banyaknya Pencari Kerja Yang Dihapuskan Pada Disnakertrans	117
<u>Table</u>			
<u>Tabel:</u>	3.4.6	Menurut Jenis Kelamin dan Kecamatan	118
<u>Table</u>		<i>Number of Reject Job Seekers by Sex Ratio and Subdistrict</i>	
<u>Tabel:</u>	3.4.7	Banyaknya Pencari Kerja Yang Dihapuskan Pada Disnakertrans Menurut Jenis Kelamin dan Kelompok Umur	119
<u>Table</u>		<i>Number of Rject Job Seekers by Sex Ratio and Age Group</i>	

<u>Tabel:</u>	3.4.8	Banyaknya Pencari Kerja Yang Telah Ditempatkan Menurut Jenis Kelamin dan Pendidikan Yang Ditamatkan	120
<u>Table</u>		<i>Number of Job Seekers That Have Been Placed by Sex Ratio and Educational</i>	
<u>Tabel:</u>	3.4.9	Banyaknya Pencari Kerja Yang Telah Ditempatkan Menurut Jenis Kelamin dan Jabatan	121
<u>Table</u>		<i>Number of Job Seekers That Have Ben Placed by Sex Ratio and Job Level</i>	
<u>Tabel:</u>	3.4.10	Banyaknya Pengiriman Tenaga Kerja Indonesia (TKI) per Kecamatan	122
<u>Table</u>		<i>Number of sent Indonesia Employees by Sub district</i>	
		Banyaknya Penerbitan Akta Catatan Sipil Menurut Kecamatan dan Jenis Kelamin	123
		<i>Number of Published Birth Act by Sub District and Sex</i>	
		Jumlah Penduduk Yang Memiliki Kartu Tanda Penduduk (KTP) dan Kartu Keluarga (KK) Menurut Kecamatan	124
		<i>Number of People Who Have Identity Card (KTP) and Family Card (KK) by Sub Distric</i>	
 IV. SOSIAL / SOCIAL			
<u>Tabel:</u>	4.1.1	Banyaknya Sekolah yang Berada di Kabupaten Solok Menurut Status dan per Kecamatan	133
<u>Table</u>		<i>Number of Schools Under the Department of Education and Culture Office by Sub District 2011</i>	
<u>Tabel:</u>	4.1.2	Banyaknya Taman Kanak-kanak Menurut Departemen yang Membawahinya dan per Kecamatan	134
<u>Table</u>		<i>Number of Kindergarten by Departements and Sub District</i>	
<u>Tabel:</u>	4.1.3	Banyaknya S D dan M I Menurut Departemen yang Membawahinya dan Kecamatan	135
<u>Table</u>		<i>Number of Elementary Schools and Islamic Elementary Schools by Departements and Sub District</i>	
<u>Tabel:</u>	4.1.4	Banyaknya SLTP dan MTS Menurut Departemen yang Membawahinya dan Kecamatan	136
<u>Table</u>		<i>Number of Junior High Schools and Islamic Junior High Schools by Departements and Sub District</i>	

<u>Tabel:</u>	4.1.5	Banyaknya SLTA dan MA Menurut Departemen yang Membawahinya dan Kecamatan	137
<u>Table</u>		<i>Number of Senior High Schools and Islamic Senior High Schools by Departements and Sub District</i>	
<u>Tabel:</u>	4.1.6	Banyaknya Sekolah Pendidikan Luar Biasa (SDLB) di Kabupaten Solok per Kecamatan	138
<u>Table</u>		<i>Number of Elementary Schools by Sub District</i>	
<u>Tabel:</u>	4.1.7	Banyaknya Pendidikan Anak Usia Dini (PAUD) Formal dan Non Formal, Murid, dan Guru per Kecamatan	139
<u>Table</u>		<i>Number of Kindergarten, Teacher and Pupil by Formal and Informal and Sub District</i>	
<u>Tabel:</u>	4.1.8	Banyaknya Taman Kanak-Kanak, Murid, Guru & Lokal Per Kecamatan	140
<u>Table</u>		<i>Number of Kindegarten, Pupil, Teaher and Classes by Sub District</i>	
<u>Tabel:</u>	4.1.9	Banyaknya Sekolah, Murid, Guru dan Lokal pada Sekolah Dasar per Kecamatan	141
<u>Table</u>		<i>Number of School, Pupil, Teacher and Classes at Elementary School by Sub District</i>	
<u>Tabel:</u>	4.1.10	Banyaknya Sekolah dan Murid pada Sekolah Dasar Negeri per Kecamatan	142
<u>Table</u>		<i>Number of School and Pupil at Publi Elementary School by Sub District</i>	
<u>Tabel:</u>	4.1.11	Banyaknya Sekolah dan Murid pada Sekolah Dasar Swasta per Kecamatan	143
<u>Table</u>		<i>Number of School and Pupil at Private Elementary School by Sub District</i>	
<u>Tabel:</u>	4.1.12	Banyaknya Sekolah, Murid, Guru dan Lokal pada SLTP per Kecamatan	144
<u>Table</u>		<i>Number of School, Pupil, Teacher and Classes at Yunior High School by Sub District</i>	
<u>Tabel:</u>	4.1.13	Banyaknya Sekolah, Murid, dan Lokal pada SLTP Negeri per Kecamatan	145
<u>Table</u>		<i>Number of School, Pupil and Classes at Publi Yunior High School by Sub District</i>	

<u>Tabel:</u> <i>Table</i>	4.1.14	Banyaknya Sekolah, Murid, dan Lokal pada SLTP Swasta per Kecamatan <i>Number of School, Pupil and Classes at Private Junior High School by Sub District</i>	146
<u>Tabel:</u> <i>Table</i>	4.1.15	Banyaknya Sekolah, Murid, Guru dan Lokal pada SLTA per Kecamatan <i>Number of School, Pupil, Teacher and Classes at Senior High School by Sub District</i>	147
<u>Tabel:</u> <i>Table</i>	4.1.16	Banyaknya Sekolah dan Murid pada SLTA Negeri per Kecamatan <i>Number of School and Pupil at Public Senior High School by Sub District</i>	148
<u>Tabel:</u> <i>Table</i>	4.1.17	Banyaknya Sekolah dan Murid pada SLTA Swasta per Kecamatan <i>Number of School and Pupil at Private Senior High School by Sub District</i>	149
<u>Tabel:</u> <i>Table</i>	4.1.18	Banyaknya Sekolah, Murid, Guru dan Lokal pada SMK per Kecamatan <i>Number of School, Pupil, Teacher and Classes at Senior High School by Sub District</i>	150
<u>Tabel:</u> <i>Table</i>	4.1.19	Banyaknya Sekolah dan Murid pada SMK Negeri per Kecamatan <i>Number of School and Pupil at Public Senior High School by Sub District</i>	151
<u>Tabel:</u> <i>Table</i>	4.1.20	Banyaknya Sekolah dan Murid pada SMK Swasta per Kecamatan <i>Number of School and Pupil at Private Senior High School by Sub District</i>	152
<u>Tabel:</u> <i>Table</i>	4.1.21	Banyaknya Lulusan Ujian Nasional (UN) SD, SLTP dan SLT per Kecamatan <i>Number of Final Examination Graduates of Elementary Schools, Junior High Schools by Sub District</i>	153
<u>Tabel:</u> <i>Table</i>	4.1.22	Banyaknya Murid SD yang Lulus Mengikuti Ujian per Kecamatan <i>Number of Pupil at Elementary School with Graduates by Sub District</i>	154

<u>Tabel:</u>	4.1.23	Banyaknya Murid SLTP yang Lulus Mengikuti Ujian per Kecamatan <i>Number of Pupil at Yunion High School with Graduates by Sub District</i>	155
<u>Table</u>			
<u>Tabel:</u>	4.1.24	Banyaknya Murid SLTA yang Lulus Mengikuti Ujian per Kecamatan <i>Number of Pupil at Senior High School with Graduates by Sub District</i>	156
<u>Table</u>			
<u>Tabel:</u>	4.1.25	Nilai Rata-Rata Ujian Nasional (UN) SD/MI Per Mata Pelajaran Menurut Kecamatan <i>Number of Final Examination Graduates of Elementary Schools by Subdistrict</i>	157
<u>Table</u>			
<u>Tabel:</u>	4.1.26	Nilai Rata-Rata Ujian Nasional (UN) SMP/MTs Per Mata Pelajaran Menurut Kecamatan <i>Number of Final Examination Graduates of Junior High Schools</i>	158
<u>Table</u>			
<u>Tabel:</u>	4.1.27	Nilai Rata-Rata Ujian Nasional (UN) SMA/MA Per Mata Pelajaran Menurut Kecamatan <i>Number of Final Examination Graduates of Senior High Schools by Subdistrict</i>	159
<u>Table</u>			
<u>Tabel:</u>	4.1.28	Banyaknya Sekolah yang Berada di Lingkungan Departemen Agama per Kecamatan <i>Number of School under the Department Of Religious Office by Sub District</i>	161
<u>Table</u>			
<u>Tabel:</u>	4.1.29	Banyaknya Sekolah, Murid, dan Guru pada Raudhatul Athfal/Bustanul Athfal per Kecamatan <i>Number of School, Pupils and Teacher of Raudhatul Athfal/ Bustanul Athfal by Sub District</i>	162
<u>Table</u>			
<u>Tabel:</u>	4.1.30	Banyaknya Sekolah, Murid, Guru dan Lokal pada Madrasah Ibtidaiyah per Kecamatan <i>Number of School, Pupil, Teacher and Classes at Islamic Elementary School by Sub District</i>	163
<u>Table</u>			
<u>Tabel:</u>	4.1.31	Banyaknya Sekolah, Murid, Guru dan Lokal pada Madrasah Tsanawiyah per Kecamatan <i>Number of School, Pupil, Teacher and Classes at Islami Yunion High School by Sub District</i>	164
<u>Table</u>			

<u>Tabel:</u> <i>Table</i>	4.1.32	Banyaknya Sekolah, Murid, Guru dan Lokal pada Madrasah Aliyah per Kecamatan <i>Number of School, Pupil, Teacher and Classes at Islamic Senior High School by Sub District</i>	165
<u>Tabel:</u> <i>Table</i>	4.1.33	Banyaknya Peserta dan yang Lulus Ujian Pada Madrasah Ibtidaiyah per Kecamatan <i>Number of Pupil at Islamic Elemantary School with Graduates by Sub District</i>	166
<u>Tabel:</u> <i>Table</i>	4.1.34	Banyaknya Peserta dan yang Lulus Ujian Pada Madrasah Tsanawiyah per Kecamatan <i>Number of Pupil at Islamic Yunion High with Graduates School by Sub District</i>	167
<u>Tabel:</u> <i>Table</i>	4.1.35	Banyaknya Peserta dan yang Lulus Ujian Pada Madrasah Aliyah per Kecamatan <i>Number of Pupil at Islamic Senior High School with Graduates by Sub District</i>	168
<u>Tabel:</u> <i>Table</i>	4.1.36	Banyaknya TPA, TPSA dan MDA Menurut Kecamatan <i>Number of TPA, TPSA and MDA by Subdistrit</i>	169
<u>Tabel:</u> <i>Table</i>	4.1.37	Banyaknya TPA, Kelas, Guru dan Murid per Kecamatan <i>Number of "TPA", Pupil and Teacher by Sub District</i>	170
<u>Tabel:</u> <i>Table</i>	4.1.38	Banyaknya Peserta Ujian EBTA MDA (Madrasah Diniyah Awaliyah) <i>Number of Final Examination Participants of M D A</i>	171
<u>Tabel:</u> <i>Table</i>	4.2.1	Banyaknya Fasilitas Kesehatan per Kecamatan <i>Number of Health Facility by Sub District</i>	172
<u>Tabel:</u> <i>Table</i>	4.2.2	Banyaknya Pustu dan Posyandu per Kecamatan <i>Number of Sub Public Health and Integrated Health Services by Sub District</i>	174
<u>Tabel:</u> <i>Table</i>	4.2.3	Banyaknya Dokter, Perawat Puskesmas dan Bidan per Kecamatan <i>Number of Phycisian, Nurse and Midwives by Sub District</i>	175
<u>Tabel:</u> <i>Table</i>	4.2.4	Perkembangan Banyaknya Sarana Kesehatan di Kabupaten Solok <i>Trend of Health Facility in Solok Regency</i>	178

<u>Tabel:</u> <i>Table</i>	4.2.5	Banyaknya Puskesmas Rawatan dan Non Rawatan dan Tempat Tidur <i>Number of Publi Health Centre Patients and Non Patients</i>	179
<u>Tabel:</u> <i>Table</i>	4.2.6	Banyaknya Pasien Menurut Jenis Penyakit Utama <i>Number of Patient by Main Disease</i>	180
<u>Tabel:</u> <i>Table</i>	4.2.7	Rekapitulasi Penyakit Terbanyak di Kabupaten Solok <i>Number the MostDisease at Solok Regeny Hospital</i>	181
<u>Tabel:</u> <i>Table</i>	4.2.8	Banyaknya Kelahiran, Lahir Hidup, Lahir Mati & Keguguran di Puskesmas <i>Number of Alive and Dead at Birth in Public Health Center by Sub District</i>	184
<u>Tabel:</u> <i>Table</i>	4.2.9	Jumlah Balita dan Gizi Buruk dirinci per Kecamatan <i>Number of Baby Under Five Years by Sub District</i>	186
<u>Tabel:</u> <i>Table</i>	4.2.10	Banyaknya Balita yang Pernah Mendapat Imunisasi Menurut Jenis Imunisasi dan Kecamatan <i>Number of Children Under Five Years Who Had Immunization</i>	187
<u>Tabel:</u> <i>Table</i>	4.2.11	Jumlah dan Persentase Penyakit Terbanyak Rawat Inap di RSUD Kayu Aro <i>Number and Percentage The Diseases Cases of Hospitalizad Patient</i>	188
<u>Tabel:</u> <i>Table</i>	4.2.12	Jumlah dan Persentase Penyakit Terbanyak Rawat Jalan di RSUD <i>Number and Percentage The Diseases Cases of Out Patient In Public Hospital</i>	189
<u>Tabel:</u> <i>Table</i>	4.2.13	Banyaknya Pasien Rawat Jalan di RSUD Aro Suka <i>Number of Patient in General Hospital of Aro Suka</i>	190
<u>Tabel:</u> <i>Table</i>	4.2.14	Banyaknya Pasien Yang Dirawat di RSUD Aro Suka <i>Number of Patient in General Hospital of Aro Suka</i>	192
<u>Tabel:</u> <i>Table</i>	4.2.15	Banyaknya Pasien dan Hari Rawat di RSUD Aro Suka <i>Number of Patient and Day in General Hospital of Aro Suka</i>	194
<u>Tabel:</u> <i>Table</i>	4.2.16	Banyaknya Fasilitas yang ada di RSUD Aro Suka <i>Number of Facility in General Hospital of Aro Suka</i>	195
<u>Tabel:</u> <i>Table</i>	4.2.17	Banyaknya Akseptor Baru dan Target per Kecamatan <i>Number of New Acceptor and Target by Sub District</i>	196

<u>Tabel:</u>	4.2.18	Banyaknya Pasangan Usia Subur dan Peserta KB Aktif per Kecamatan	198
<u>Table</u>		<i>Number of Fertile Couple Age and Active Acceptor by Sub District</i>	
<u>Tabel:</u>	4.2.19	Banyaknya Tahapan Prasejahtera & Sejahtera per Kecamatan	200
<u>Table</u>		<i>Number of Family Welfare Level Condition by Sub District</i>	
<u>Tabel:</u>	4.3.1	Jumlah Tahanan Tindak Pidana Umum yang Diterima/ Diselesaikan oleh Kejaksaan Negeri Solok	201
<u>Table</u>		<i>Number of Civil Cases who reported/settled by Court of Justice in Solok</i>	
<u>Tabel:</u>	4.3.2	Jumlah Tahanan Tindak Pidana Khusus yang Diterima/ Diselesaikan oleh Kejaksaan Negeri Solok	203
<u>Table</u>		<i>Number of Civil Cases who reported/settled Court of Justice by in Solok Koto Baru</i>	
<u>Tabel:</u>	4.3.3	Jumlah Perkara Perdata yang Diterima/Diselesaikan oleh Pengadilan Negeri Koto Baru Solok	205
<u>Table</u>		<i>Number of Civil Cases who reported/settled by Court of Justice in Koto Baru Solok</i>	
<u>Tabel:</u>	4.3.4	Jumlah Perkara dan Terdakwa Perkara Pidana yang Diterima/Diselesaikan oleh Pengadilan Negeri Koto Baru Solok	206
<u>Table</u>		<i>Number of Criminal Cases and Accused who reported/settled by Court of Justice in Koto Baru Solok</i>	
<u>Tabel:</u>	4.3.5	Jumlah Perkara dan Terdakwa Perkara Pidana yang Diterima/Diselesaikan oleh Pengadilan Negeri Koto Baru Solok	209
<u>Table</u>		<i>Number of Criminal Cases and Accused who reported/settled by Court of by Court of Justice in Koto Baru Solok</i>	
<u>Tabel:</u>	4.4.1	Banyaknya Tempat Ibadah per Kecamatan	212
<u>Table</u>		<i>Number of Worship by Sub District</i>	
<u>Tabel:</u>	4.4.2	Banyaknya Pemeluk Agama Menurut Kecamatan	213
<u>Table</u>		<i>Number of Adherents of Religion by Sub District</i>	

<u>Tabel:</u>	4.4.3	Banyaknya Ulama, Mubalig, Khatib dan Penyuluh Agama Menurut Kecamatan	214
<u>Table</u>		<i>Number of Ulamas, Mubaligs, Khatibs and Religious Elucidators by Sub District</i>	
<u>Tabel:</u>	4.4.4	Banyaknya Nikah, Talak, Rujuk, Cerai per Kecamatan	215
<u>Table</u>		<i>Number of Marriages, Divorces, Separations and Reconciliations by Sub District</i>	
<u>Tabel:</u>	4.4.5	Banyaknya Perceraian Menurut Penyebab dan Kecamatan	216
<u>Table</u>		<i>Number of Divorces by Caused Factor</i>	
<u>Tabel:</u>	4.4.6	Banyaknya Surat Nikah Yang Dikeluarkan Menurut Kecamatan	217
<u>Table</u>		<i>Number of Approval of Marriage certificate by SubDistrict</i>	
<u>Tabel:</u>	4.4.7	Banyaknya Jemaah Haji Menurut Jenis Kelamin per Kecamatan	218
<u>Table</u>		<i>Number of Moslem Pilgrims by Sub District and Sex</i>	
<u>Tabel:</u>	4.4.8	Banyaknya Jemaah Haji Menurut Status Sebelumnya per Kecamatan	219
<u>Table</u>		<i>Number of Moslem Pilgrims by Previous Status and Sub District</i>	
<u>Tabel:</u>	4.4.9	Banyaknya Jemaah Haji Menurut Kelompok Umur dan Kecamatan	220
<u>Table</u>		<i>Number of Moslem Pilgrims by Age Group and Sub District</i>	
<u>Tabel:</u>	4.4.10	Banyaknya Jemaah Haji Menurut Lapangan Pekerjaan per Kecamatan	221
<u>Table</u>		<i>Number of Moslem Pilgrims by Sub District and Industrial Origin</i>	
<u>Tabel:</u>	4.4.11	Banyaknya Jemaah Haji Menurut Tingkat Pendidikan per Kecamatan	222
<u>Table</u>		<i>Number of Moslem Pilgrims by Sub District and Education Level</i>	
<u>Tabel:</u>	4.4.12	Banyaknya Ternak Qurban, Peserta dan Penerima Qurban per Kecamatan	223
<u>Table</u>		<i>Number of Cattle Slaughtered, Receiptor & Sacrifice Islamic Festival</i>	

<u>Tabel:</u> Table	4.4.13	Penerimaan dan Pengeluaran Zakat Fitrah per Kecamatan di Kabupaten Solok <i>Number of Receipt and Distribution of Zakat Fitrah By Sub District of Solok Regency</i>	224
<u>Tabel:</u> Table	4.4.14	Program Pembinaan Keluarga Sakinah (KS) dan Banyaknya Jenis Binaan Keluarga Sakinah <i>Number of Assistance Program and Harmony Family by Type</i>	226
<u>Tabel:</u> Table	4.4.15	Banyaknya Perkara Diterima dan Diputuskan Oleh Pengadilan Agama Koto Baru <i>Number of Cases Reported and settled by Islamic Court of Koto Baru</i>	227
<u>Tabel:</u> Table	4.4.16	Jumlah Perkara Yang Diputuskan oleh Pengadilan Agama Koto Baru <i>Number of Case Reports Decides by Koto Baru Religious Court</i>	228
<u>Tabel:</u> Table	4.4.17	Jumlah Perkara Yang Diterima oleh Pengadilan Agama Koto Baru <i>Number of Case Reports Received by Koto Baru Religious Court</i>	229
<u>Tabel:</u> Table	4.5.1	Banyaknya Kejahatan yang Terjadi pada Wilayah Hukum Kabupaten Solok Menurut Kejadian <i>Number of Crimes in The Legal Territory of Police Adm. at Solok Regency by Type of Event</i>	230
<u>Tabel:</u> Table	4.5.2	Banyaknya Kecelakaan Lalu Lintas Menurut Kecamatan <i>Number of Traffic Accidents by Subdistrict</i>	231
<u>Tabel:</u> Table	4.5.3	Banyaknya Organisasi Sosial yang Terdaftar Menurut Kecamatan <i>Number of Registered Social Organization by Subdistrict</i>	232
<u>Tabel:</u> Table	4.5.4	Banyaknya Penduduk, Penyandang Cacat, dan Jumlah Penyandang Cacat yang Disantuni <i>Number of Population, The Physically Handicapeds, and The Helped Ones by Subdistrict</i>	233
<u>Tabel:</u> Table	4.5.5	Banyaknya Panti Asuhan Menurut Status Kepemilikan <i>Number of Foster Homes by Ownership</i>	234
<u>Tabel:</u> Table	4.5.6	Banyaknya Panti Asuhan, Kapasitas, Penghuni Panti dan Sumber Dana per Kecamatan <i>Number of Foster Home, Capacity, Occupants and source of budget by Sub District</i>	235

<u>Tabel:</u>	4.5.7	Banyaknya Karang Taruna, Organisasi Sosial dan Pekerja Sosial Masyarakat	236
<u>Table</u>		<i>Number of Youth and Social Organization, and Social Worker</i>	
<u>Tabel:</u>	4.5.8	Banyaknya Penyandang Masalah Kesejahteraan Sosial	237
<u>Table</u>		<i>Number of Family With Social Welfare Problem</i>	
<u>Tabel:</u>	4.5.9	Banyaknya Kejadian Bencana Alam Menurut Kecamatan	238
<u>Table</u>		<i>Number of Natural Disasters by Subdistrict</i>	
<u>Tabel:</u>	4.5.10	Banyaknya Kerugian Manusia Akibat Bencana Alam Menurut Kecamatan	239
<u>Table</u>		<i>Number of Natural Disasters by Subdistrict</i>	
<u>Tabel:</u>	4.5.11	Banyaknya Kerugian Materi Akibat Bencana Alam Menurut Kecamatan	240
<u>Table</u>		<i>Number of Material Loss Resulted From Natural Disaster by Subdistrict</i>	
<u>Tabel:</u>	4.5.12	Banyaknya Keluarga Miskin yang Dibantu untuk Meringankan Uang Sekolah dan Biaya Pengobatan	241
<u>Table</u>		<i>Number of Poor Families Helped in Payment of School fee and Healing Cost</i>	
<u>Tabel:</u>	4.5.13	Jumlah Organisasi Kemasyarakatan, Jumlah LSM dan OKP yang ada diKabupaten Solok per Kecamatan	242
<u>Tabel:</u>	4.5.14	Banyaknya Kegiatan Patroli per Bulan	243
<u>Tabel:</u>	4.5.15	Banyaknya Tempat Pembuangan Sampah per Kecamatan	244
<u>Table</u>		<i>Number of Garbage bin Location by sub district</i>	
<u>Tabel:</u>	4.5.16	Jumlah Armada Gerobak dan Tenaga Kebersihan per Kecamatan	245
<u>Table</u>		<i>Number of Cleaning Labour and Equipment by sub district</i>	
<u>Tabel:</u>	4.5.17	Banyaknya Usaha yang Diawasi Terhadap Pelaksanaan Amdal/UKL-UPL	246
<u>Table</u>		<i>Number of Supervised Company for Environmental Impact Evaluation</i>	
<u>Tabel:</u>	4.5.18	Banyaknya Perpustakaan dan Pengunjung per Kecamatan	247
<u>Table</u>		<i>Number of library and visitors by Subdistrict</i>	
<u>Tabel:</u>	4.5.19	Banyaknya Pengunjung Perpustakaan berdasarkan Status dan Jenis Kelamin	248
<u>Table</u>		<i>Number of Library Visitors by Status and Sex</i>	

II. PERTANIAN / AGRICULTURE

<u>Tabel:</u>	5.1.1	Luas Tanam, Luas Panen dan Produksi Padi dan Palawija	257
<u>Table</u>		<i>Planted Area, Harvested Area and Production of Paddy and food crops by Sub District</i>	
<u>Tabel:</u>	5.1.2	Luas Tanam, Luas Panen dan Produksi Padi	258
<u>Table</u>		per Kecamatan <i>Planted Area, Harvested Area and Production of paddy by Sub District</i>	
<u>Tabel:</u>	5.1.3	Luas Tanam, Luas Panen dan Produksi Palawija	259
<u>Table</u>		per Kecamatan <i>Planted Area, Harvested Area and Production of Secondary Food by Sub District</i>	
<u>Tabel:</u>	5.1.4	Luas Tanam, Luas Panen dan Produksi Tanaman Sayuran	265
<u>Table</u>		<i>Planted Area, Harvested Area and Production of Vegetables by Commodities</i>	
<u>Tabel:</u>	5.1.5	Luas Tanam, Luas Panen dan Produksi Sayuran	266
<u>Table</u>		per Kecamatan <i>Planted Area, Harvested Area and Production of Vegetables by Sub District</i>	
<u>Tabel:</u>	5.1.6	Luas Tanam, Luas Panen dan Produksi Buah -Buahan/	274
<u>Table</u>		Planted Area <i>Harvested Area and Production of Fruits by Commodities</i>	
<u>Tabel:</u>	5.1.7	Luas Tanam, Luas Panen dan Produksi Buah-buahan	275
<u>Table</u>		per Kecamatan <i>Planted Area, Harvested Area and Production of Fruits by Sub District</i>	
<u>Tabel:</u>	5.1.8	Luas Lahan Menurut Jenis Penggunaannya di Kab. Solok	283
<u>Table</u>		<i>Area of Land by Kind of Use in Solok Regency</i>	
<u>Tabel:</u>	5.1.9	Luas Lahan Sawah Menurut Jenis Pengairan di Kab. Solok	284
<u>Table</u>		<i>Area of Land by Type of Irrigation of Solok Regency</i>	
<u>Tabel:</u>	5.1.10	Luas Lahan Sawah yang Dapat Ditanami Padi Menurut	285
<u>Table</u>		Jenis Pengairan <i>Area of Paddy Planted in Wet Land by Type of Irrigation</i>	
<u>Tabel:</u>	5.1.11	Luas Areal Sawah Menurut Sistem Pengairan	286
<u>Table</u>		<i>Area of Paddy by Sub District Regency 2011t and Type of Irrigation</i>	

<u>Tabel:</u>	5.1.12	Luas Areal Irigasi PU Kabupaten Solok	288
<i>Table</i>		<i>Area of Public Irrigation Acreage in Solok Regency</i>	
<u>Tabel:</u>	5.1.13	Luas Areal Irigasi Non P U dan Tadah Hujan	289
<i>Table</i>		di Kabupaten Solok	
		<i>Area of Non Public Irrigation And Raid Fed Acreage in Solok Regency</i>	
<u>Tabel:</u>	5.1.14	Banyaknya Peralatan Pemberantas Hama Penyakit	290
<i>Table</i>		per Kecamatan	
		<i>Number of Pest Control Machinery by Sub District</i>	
<u>Tabel:</u>	5.1.15	Banyaknya Mesin Pengolah Jagung per Kecamatan	291
<i>Table</i>		<i>Number of Maize Processing Machines by Sub District</i>	
<u>Tabel:</u>	5.1.16	Banyaknya Mesin Pengolah Lahan per Kecamatan	292
<i>Table</i>		<i>Number of Land Processing Machines by Sub District</i>	
<u>Tabel:</u>	5.1.17	Banyaknya Mesin Pengolah Ubi Kayu Menurut Kecamatan	293
<i>Table</i>		<i>Number of Cassava Processing Machines by Subdistrict</i>	
<u>Tabel:</u>	5.1.18	Banyaknya Mesin Pengolah Gabah Menurut Jenisnya	294
<i>Table</i>		<i>Number of Paddy Processing Machines by Subdistrict</i>	
<u>Tabel:</u>	5.1.19	Banyaknya Pompa Air Menurut Kecamatan dan Ukurannya	296
<i>Table</i>		<i>Number of Water Pumps by Subdistrict and Size</i>	
<u>Tabel:</u>	5.1.20	Banyaknya Grader dan Alat Pengolah Gabah Lainnya	297
<i>Table</i>		<i>Number of Graders and Others Kinds of Paddy Processing Machines</i>	
<u>Tabel:</u>	5.1.21	Banyaknya Alat Panen Gabah dan Palawija	298
<i>Table</i>		<i>Number of Paddy and Secondary Food Harvesting Tools</i>	
<u>Tabel:</u>	5.1.22	Banyaknya kelompok Tani, Kios Saprodi dan	299
<i>Table</i>		Penyuluh Pertanian	
		<i>Number of Paddy and Secondary Food Harvesting Tools</i>	
<u>Tabel:</u>	5.1.23	Jumlah Kelompok Tani Menurut Usaha Dominan Kelompo	300
<i>Table</i>		<i>Number of Paddy and Secondary Food Harvesting Tools</i>	
<u>Tabel:</u>	5.1.24	Alokasi Pupuk Bersubsidi dan Realisasi per Kecamatan	301
<u>Tabel:</u>	5.1.25	Jumlah Ketersediaan Pangan Utama Per Kecamatan (Ton)	304
<u>Tabel:</u>	5.1.26	Situasi Pangan dan Gizi (Pewarnaan Daerah) dan Perimban	305
		Produksi Padi di Kabupaten Solok	
<u>Tabel:</u>	5.2.1	Luas Tananm dan Produksi Tanaman Perkebunan	306
<i>Table</i>		<i>Area Harvested and Production of Estate by Commodities</i>	

<u>Tabel:</u> <i>Table</i>	5.2.2	Luas dan Produksi Tanaman Perkebunan Menurut Jenis Tanaman <i>Area Harvested and Production of Estate and Smallholder</i>	288
<u>Tabel:</u> <i>Table</i>	5.2.3	Jumlah Petani Perkebunan Menurut Jenis Komoditi dan Kecamatan <i>Number of Estate Farmers by Kind of Commodity and SubDistrict</i>	314
<u>Tabel:</u> <i>Table</i>	5.2.4	Produksi Hasil Hutan Menurut Kecamatan dan Jenisnya <i>Forest Production by Sub District and Kind of Crops</i>	316
<u>Tabel:</u> <i>Table</i>	5.3.1	Luas Areal Hutan Menurut Jenis Peruntukan (Ha) <i>Area of Forestry by Kind of Function</i>	317
<u>Tabel:</u> <i>Table</i>	5.3.2	Produksi Hasil Hutan Non HPH Menurut Jenisnya per Bula <i>Monthly Volume of The Forestry Products Produced by Non HPH Holders By Kind of Product</i>	318
<u>Tabel:</u> <i>Table</i>	5.3.3	Luas Reboisasi Hutan Menurut Kecamatan <i>Area of Reforestation by SubDistrict</i>	320
<u>Tabel:</u> <i>Table</i>	5.3.4	Luas Reboisasi yang Berhasil dan Gagal Tahun 2013 <i>Successful and Failed Area of Reforestation 2013</i>	321
<u>Tabel:</u> <i>Table</i>	5.4.1	Populasi Ternak dan Hasil Ternak Lainnya Menurut Jenisnya Tahun 2011 - 2013 <i>The Population of Livestocks by Its Variety 2011-2013</i>	322
<u>Tabel:</u> <i>Table</i>	5.4.2	Populasi Ternak Unggas Menurut Jenis Ternak 2013 <i>Population Its Variety of Poultry 2013</i>	323
<u>Tabel:</u> <i>Table</i>	5.4.3	Jumlah Produksi Telur Unggas Menurut Jenisnya <i>Production of Poultry Egg by Its Variety (Kg)</i>	324
<u>Tabel:</u> <i>Table</i>	5.4.4	Jumlah Produksi Daging Menurut Jenis Ternak <i>Production of Livestock Meat by Its Variety</i>	325
<u>Tabel:</u> <i>Table</i>	5.4.5	Banyaknya Populasi Unggas, Kelinci dan Anjing per Kecamatan <i>Number of Poultry by Sub District</i>	326
<u>Tabel:</u> <i>Table</i>	5.4.6	Banyaknya Populasi Ternak per Kecamatan <i>Number of Poultry by Sub District</i>	328
<u>Tabel:</u> <i>Table</i>	5.4.7	Banyaknya Rumahtangga Budidaya Ternak Unggas, Kelinci dan Anjing per Kecamatan dan Jenis Ternak <i>Number of Households Who Cultivate Poultry by Sub District and Its Variety</i>	329

<u>Tabel:</u>	5.4.8	Banyaknya Rumah Tangga Pemelihara Ternak	331
<u>Table</u>		Menurut Jenis Ternak	
		<i>Number of Households Who Cultivate Livestock by Variety</i>	332
<u>Tabel:</u>	5.4.9	Banyaknya Produksi Telur Ternak Unggas per Kecamatan	
<u>Table</u>		<i>Number of Egg Production by Its Variety</i>	
<u>Tabel:</u>	5.4.10	Banyaknya Produksi Daging Ternak per Kecamatan	333
<u>Table</u>		<i>Number of Beef Production by Its Variety</i>	
<u>Tabel:</u>	5.4.11	Banyaknya Produksi Daging Ternak Unggas per Kecamatan	334
<u>Table</u>		<i>Number of Poultry Meat Production by Its Variety</i>	
<u>Tabel:</u>	5.4.12	Banyaknya Vaksinasi SE dan Rabies serta Vaksinasi ND per Kecamatan	335
<u>Table</u>		<i>Number of Rabies, SE and ND Vaccination by Sub District</i>	
<u>Tabel:</u>	5.4.13	Banyaknya Pematangan Ternak Besar yang Dipotong	336
<u>Table</u>		Didalam & Diluar RPH Menurut Jenis Ternak	
		<i>Number of Slaughtered Livestock Inside & Outside RPH by Its Variety</i>	
<u>Tabel:</u>	5.4.14	Banyaknya Pematangan Ternak Kecil yang Dipotong	337
<u>Table</u>		Didalam & Diluar RPH Menurut Jenis Ternak	
		<i>Number of Slaughtered Livestock Inside & Outside RPH by Its Variety</i>	
<u>Tabel:</u>	5.5.1	Luas dan Produksi Ikan Menurut jenis Usaha Perikanan	338
<u>Table</u>		<i>Area of Catching Acreage And Production of Fish by Location of Fish Cultivation</i>	
<u>Tabel:</u>	5.5.2	Jumlah Produksi Perikanan Darat dan Budidaya	339
<u>Table</u>		Dikolam dan Disawah Menurut Jenisnya	
		<i>Volume of Production of Freshwater Fish Cultivation In Water Pond And Rice Field By Kind Of Fish</i>	
<u>Tabel:</u>	5.5.3	Jumlah Produksi Perikanan Darat di Perairan Umum	340
<u>Table</u>		Menurut Jenisnya dan Nilainya	
		<i>Volume And Value Of Production Of Freshwater Fish Cultivation In Public Waters By Kind Of Fish</i>	
<u>Tabel:</u>	5.5.4	Luas Areal Penangkapan Ikan Darat Pada Budidaya dan Perairan Umum Menurut Kecamatan (Ha)	342
<u>Table</u>		<i>Area Of Catching Areage Of Freshwater Fish By Location And Subdistrict</i>	

<u>Tabel:</u>	5.5.5	Banyaknya Petani Budidaya Ikan Menurut Kecamatan	343
<u>Table</u>		<i>Number of Freshwater Fisherman by Subdistrict</i>	
<u>Tabel:</u>	5.5.6	Banyaknya Nelayan Penangkap Ikan di Perairan Umum	344
<u>Table</u>		Menurut Kecamatan	
		<i>Number of Open Waters Fisherman by Subdistrict</i>	
<u>Tabel:</u>	5.5.7	Produksi Benih Ikan Menurut Sumbernya	345
<u>Table</u>		<i>Production of Fish Seed by Its Source</i>	
<u>Tabel:</u>	5.5.8	Produksi Benih Ikan Menurut Sumbernya	346
<u>Table</u>		<i>Production of Fish Seed by Its Source</i>	
<u>Tabel:</u>	5.5.9	Jumlah Produksi Ikan Menurut Jenis Pengolahan	347
<u>Table</u>		<i>Volume of Fish Production by Method Of Processing</i>	
<u>Tabel:</u>	5.5.10	Jumlah Produksi Ikan dari Budidaya Ikan Dikolam dan	348
<u>Table</u>		Sawah	
<u>Tabel:</u>	5.5.11	Jumlah Produksi Ikan Darat di Perairan Umum	349
<u>Table</u>		Menurut Kecamatan	
		<i>Volume Of Freshwater Fish Production In Open Waters By Subdistrict (Ton)</i>	
<u>Tabel:</u>	5.5.12	Jumlah Sarana Penangkap Ikan yang Terbuat dari Bahan	350
<u>Table</u>		Bambu, Rotan, Kayu, dan Besi Menurut Penggunaannya	
		<i>Number of Fish Catching Tools By Kind Of Tool And Subdistrict</i>	
<u>Tabel:</u>	5.5.13	Jumlah Sarana Penangkap Ikan yang Terbuat dari Bahan	351
<u>Table</u>		Nilon Menurut Kegunaannya	
		<i>Number of Fish Catching Tools Made Of Nylon By Kind of Tool And Subdistrict</i>	
 VI. INDUSTRI, LISTRIK DAN AIR MINUM /			
<i>INDUSTRY, ELECTRICITY and DRINK WATER</i>			
<u>Tabel:</u>	6.1.1	Jumlah Usaha Industri, Tenaga Kerja dan Nilai Produksi	359
<u>Table</u>		per Kecamatan	
		<i>Number of Cottage Industry, Worker and Production Value by Sub District</i>	
	6.1.2	Jumlah Industri Mikro Kecil dan Menengah Menurut Kode	360
		Industri	
		<i>Number of Chemistry Industry, Agricultural Product and Forestry by Industrial Code</i>	

<u>Tabel:</u>	6.1.3	Jumlah Industri Logam, Mesin Elektronik dan Aneka Menurut Kode Industri	361
<u>Table</u>		<i>Number of Metal, Electronically and Multi Cottage Industry</i>	
<u>Tabel:</u>	6.1.4	Banyaknya Sentra Industri Kumulatif yang Sudah Dibina	362
<u>Table</u>		<i>Commulative Industrial Centers Developed</i>	
<u>Tabel:</u>	6.1.5	Jumlah Industri Kecil / Kerajinan	363
<u>Table</u>		<i>Number of Small Scall Industries</i>	
<u>Tabel:</u>	6.1.6	Banyaknya Tenaga Kerja yang Terserap Pada Industri Kecil Kerajinan	364
<u>Table</u>		<i>Number of Workers Absorbed By Small Scale Industries</i>	
<u>Tabel:</u>	6.1.7	Nilai Produksi Industri Kecil / Kerajinan	365
<u>Table</u>		<i>Production Value of Small Scale Industries</i>	
<u>Tabel:</u>	6.1.8	Banyaknya Unit Usaha dan Tenaga Kerja Pada Industri Kecil / Kerajinan Menurut Jenis Industri	366
<u>Table</u>		<i>Number Of Business Units And Workers Of Small Scale Industries By Kind Of Industry</i>	
<u>Tabel:</u>	6.1.9	Banyaknya Nilai Investasi, Produksi dan Bahan Baku Pada Industri Kecil / Kerajinan Menurut Jenis Industri, Produksi	367
<u>Table</u>		<i>Number of Invesment, Production, And Raw Materials Of Small Scale Industries By Kind Of Industry (000 Rp.)</i>	
<u>Tabel:</u>	6.1.10	Jumlah Produksi Pertambangan Menurut Jenis Galian	368
<u>Table</u>		<i>Number of Mines Production by Type</i>	
<u>Tabel:</u>	6.1.11	Banyaknya Usaha Pertambangan yang Terdaftar Menurut Jenis Usaha	369
<u>Table</u>		<i>Number of License Mining Company by Type of Business</i>	
<u>Tabel:</u>	6.2.1	Banyaknya Pelanggan dan Pemakai Listrik Menurut Lokasi Area Solok (Unit Pelayanan Pelanggan)	370
<u>Table</u>		<i>Number of Electricity Customer by Location</i>	
<u>Tabel:</u>	6.3.1	Banyaknya Sambungan Rumah dan Kran Umum di Perusahaan Daerah Air Minum	373
<u>Table</u>		<i>Number Of Water Connecting Houses And Public Cranes in PDAM Of Solok Regency</i>	
<u>Tabel:</u>	6.3.2	Banyaknya Pelanggan Perusahaan Air Minum Menurut Jenis Pelayanan	374
<u>Table</u>		<i>Number of Subscribers OF PDAM By Type Of Subscriber</i>	

VII. PERHUBUNGAN, PENGANGKUTAN dan TELEKOMUNIKASI /
TRANSPORTATION and TELECOMMUNICATION FACILITIES

<u>Tabel:</u> <i>Table</i>	7.1.1 Panjang dan Jenis Permukaan Jalan Negara, Jalan Propinsi dan Jalan Kabupaten <i>Length and Surfae Type of National, Provincial and Regency Road Goverment (km)</i>	383
<u>Tabel:</u> <i>Table</i>	7.1.2 Panjang dan Kondisi Jalan Negara, Jalan Propinsi dan Jalan Kabupaten <i>Length and Conditional of National, Provincial and Regency Road Goverment (km)</i>	384
<u>Tabel:</u> <i>Table</i>	7.1.3 Panjang dan Kelas Jalan Negara, Jalan Propinsi dan Jalan Kabupaten <i>Length and Road Clasification of National, Provincial and Regency Road Goverment</i>	385
<u>Tabel:</u> <i>Table</i>	7.1.4 Perkembangan Ruas Jalan Kabupaten Solok Menurut Kecamatan <i>The Development of the Road at Solok Regency By Subdistrict</i>	386
<u>Tabel:</u> <i>Table</i>	7.1.5 Banyaknya Jembatan Pada Jalan Kabupaten Menurut Kecamatan <i>Number Of Bridges At Regency Road By Subdistrict</i>	387
<u>Tabel:</u> <i>Table</i>	7.2.1 Banyaknya Kendaraan Bermotor Menurut Jenisnya <i>Number of Vehicles by Kind</i>	388
<u>Tabel:</u> <i>Table</i>	7.2.2 Data Jumlah Kendaraan Menurut Jenis di Kabupaten Solok <i>The Number of Vehicles by Type in the district 2011</i>	389
<u>Tabel:</u> <i>Table</i>	7.2.3 Banyaknya Kendaraan Roda 4 yang Membayar Pajak dan SW Jasa Raharja <i>Number of Cars that Pay Tax and Jasa Raharja Insurance in Solok Regency</i>	390
<u>Tabel:</u> <i>Table</i>	7.2.4 Banyaknya Kendaraan Roda 2 yang Membayar Pajak dan SW Jasa Raharja <i>Number of Motor Cycles that Pay Tax and Jasa Raharja Insurance</i>	391
<u>Tabel:</u> <i>Table</i>	7.2.5 Banyaknya Pemasukan BBNKB Roda 4 per Bulan <i>Amount of Insurance Fee for Conversion of Vehicle Ownershipfor Cars by month at Solok Regency</i>	392

<u>Tabel:</u>	7.2.6	Banyaknya Pemasukan BBNKB Roda 2 per Bulan	393
<u>Table</u>		<i>Amount of Insurance Fee for Conversion of Vehicle Ownership for Motor Cycles by month at Solok Regency</i>	
<u>Tabel:</u>	7.3.1	Lalu lintas Surat Melalui Kantor PT. Pos Indonesia	394
<u>Table</u>		(persero) Solok <i>Flow of Mail Letter Via Post Office of Solok Regency</i>	
<u>Tabel:</u>	7.3.2	Lalulintas Paket Pos Melalui PT.Pos Indonesia	397
<u>Table</u>		(Persero) Solok <i>Flow of Domestic and Foreign Parcel Post Via Post Office</i>	
<u>Tabel:</u>	7.3.3	Lalulintas Wesel Pos Dalam Negeri Melalui PT.Pos	399
<u>Table</u>		Indonesia (Persero) Solok <i>Flow of Domestic Money Order Via Post Office</i>	
<u>Tabel:</u>	7.3.4	Lalulintas Wesel Pos Luar Negeri Melalui PT.Pos	400
<u>Table</u>		Indonesia (Persero) Solok <i>Flow of Foreign Money Order Via Post Office of Solok</i>	
<u>Tabel:</u>	7.3.5	Banyaknya Penerima Pensiun yang Dibayarkan pada	401
<u>Table</u>		PT Pos Indonesia (Persero) Solok	
<u>Tabel:</u>	7.4.1	Banyaknya Satuan Sambungan Telepon di Kabupaten Solok	402
<u>Table</u>		<i>Number of Telephone Connection Units In Solok Regency</i>	
<u>Tabel:</u>	7.4.2	Kapasitas Sentral dan Pelanggan Telepon di Kabupaten Solok	403
<u>Table</u>		<i>Capacity of Central Telephone and Number of Subscribers</i>	
<u>Tabel:</u>	7.4.3	Kapasitas Saluran dan Jumlah Sambungan Telepon	404
<u>Table</u>		<i>Capacity of Line and Number of Telephone Connections</i>	
<u>Tabel:</u>	7.4.4	Banyak Wartel per Kecamatan	405
<u>Table</u>		<i>Number of Small Shop Telecommunication by Subdistrict</i>	
<u>Tabel:</u>	7.4.5	Banyaknya Tower ponsel di Kabupaten Solok	406
<u>Table</u>		Menurut Kecamatan <i>Number Of Bridges At Solok Regency Road By Subdistrict</i>	
<u>Tabel:</u>	7.5.1	Banyaknya Obyek Wisata di Kabupaten Solok	407
<u>Table</u>		<i>Number of Tourism Object in Solok Regency</i>	
<u>Tabel:</u>	7.5.2	Arus Wisatawan yang Berkunjung Ke Kabupaten Solok	408
<u>Table</u>		<i>Number of Tourist Coming to Solok Regency</i>	
<u>Tabel:</u>	7.5.3	Arus Wisatawan yang Berkunjung Ke Objek Wisata	409
<u>Table</u>		Kabupaten Solok <i>Number of Tourist Coming to Objet in Solok Regency</i>	

<u>Tabel:</u>	7.5.4	Banyaknya Industri Pariwisata per Kecamatan	410
<i>Table</i>		<i>Number Of Tourism Industry by Sub District</i>	
<u>Tabel:</u>	7.5.5	Banyaknya Akomodasi, Kamar dan Tempat Tidur	411
<i>Table</i>		<i>Number of Acomodation, Room and Bed</i>	
<u>Tabel:</u>	7.5.6	Nama - nama Obyek Wisata Menurut Kecamatan	412
<i>Table</i>		<i>Name of Tourism Objects By Subdistrict</i>	
<u>Tabel:</u>	7.5.7	Jumlah Sarana dan Grup Seni dan Budaya per Kecamatan	419

VIII. KEUANGAN, KOPERASI dan HARGA-HARGA /

FINANCIAL, COOPERATION and PRICES

<u>Tabel:</u>	8.1.1	Anggaran Pendapatan dan Belanja Daerah (APBD)	427
<i>Table</i>		Kab. Solok Setelah Perubahan <i>Revenue Plan and Expense Region (APBD) of Solok Regency After Change</i>	
<u>Tabel:</u>	8.1.2	Realisasi Penerimaan Pemerintah Kab. Solok	429
<i>Table</i>		<i>Receipt Realization of Solok Regency</i>	
<u>Tabel:</u>	8.1.3	Realisasi Pengeluaran Pemerintah Kab. Solok	430
<i>Table</i>		<i>Government Expenditure Realization of Solok Regency</i>	
<u>Tabel:</u>	8.1.4	Target dan Realisasi PBB per Kecamatan	431
<i>Table</i>		<i>Target and Realization of Taxes of Land by Sub District</i>	
<u>Tabel:</u>	8.1.5	Besarnya Dana PNPM Menurut Kecamatan di Kabupaten Solok	432
<u>Tabel:</u>	8.2.1	Banyaknya Koperasi dan Koperasi Unit Desa per Kecamatan	433
<i>Table</i>		<i>Number of Cooperative and Village Unit Cooperative by Sub District</i>	
<u>Tabel:</u>	8.2.2	Target dan Realisasi PBB per Kecamatan	437
<i>Table</i>		<i>Target and Realization of Taxes of Land by Sub District</i>	
<u>Tabel:</u>	8.3.1	Banyaknya Barang Jaminan dan Uang Pinjaman Untuk Kredit Di Kantor Pegadaian Solok Untuk Nasabah Kab. Solok	443
<i>Table</i>		<i>Number of Collateral Goods and Loan for Credit at Pawn Shop of Solok for Customers of Solok Regency</i>	
<u>Tabel:</u>	8.3.2	Banyaknya Barang Jaminan dan Uang Pinjaman Untuk Dilunasi Di Kantor Pegadaian Solok Untuk Wilayah Kabupaten Solok	444
<i>Table</i>		<i>Number of Collateral Goods and Loan to be paid at Pawn Shop of Solok for Customers of Solok Regency</i>	

<u>Tabel:</u> <i>Table</i>	8.3.3	Banyaknya Barang Jaminan Yang Dilelang Di Kantor Pegadaian Solok Untuk Wilayah Kabupaten Solok <i>Number of Collateral Goods that have been auctioned off at Pawn Shop of Solok for Customers of Solok Regency</i>	445
<u>Tabel:</u> <i>Table</i>	8.3.4	Pemberian Kredit Sektor Pada Perum Pegadaian Untuk Nasabah Wilayah Kabupaten Solok <i>Extension of Sector Credit at Pawn Shop of Solok for Customer of Solok Regency</i>	446
<u>Tabel:</u> <i>Table</i>	8.4.1	Banyaknya Perusahaan yang Telah Diterbitkan Tanda Daftar Perusahaan <i>Number of Establish Who Registered by Legal Status</i>	447
<u>Tabel:</u> <i>Table</i>	8.4.2	Banyaknya Perusahaan Pendaftaran Baru dan Yang Memperpanjang Status Perusahaan <i>Number of Newly Registered Enterprisers And Those extending Their Status</i>	448
<u>Tabel:</u> <i>Table</i>	8.5.1	Jumlah Pelayanan dan Perizinan KPPT <i>Number of License and Service of The Integrated Licensing Sevice Office</i>	449
<u>Tabel:</u> <i>Table</i>	8.6.1	Harga Dasar Gabah Tahun 2003-2013 <i>Average Price Goverment Purchases of Paddy</i>	451
<u>Tabel:</u> <i>Table</i>	8.6.2	Harga Pembelian Gabah dan Beras <i>Average Price of Paddy and Rice of Solok Regency</i>	452
<u>Tabel:</u> <i>Table</i>	8.6.3	Persediaan Gabah dan beras di Bulog <i>Stock of Paddy and Rice in National Food Logistic</i>	453
<u>Tabel:</u> <i>Table</i>	8.6.4	Penyaluran Beras Sub Divre Solok <i>Distribution Of Rice In Solok Regency</i>	454
<u>Tabel:</u> <i>Table</i>	8.6.5	Pengadaan dan Penerimaan Dropped Beras dari Padang Pada Sub Divre Solok <i>Rice Dropping From Padang to Sub Dolog Of Solok Regency</i>	455
<u>Tabel:</u> <i>Table</i>	8.6.6	Kapasitas Gudang Beras Pada Gudang Sub Dolog Wilayah II Solok <i>Capacity Of Rice Warehouse Ownned By Solok Regency Sub Dolog</i>	456
<u>Tabel:</u> <i>Table</i>	8.6.7	Realisasi Operasi Pasar (OPK) Raskin untuk Keluarga Prasejahtera dan Keluarga Sejahtera I serta Rawan Pangan Lainnya <i>The Actual Marked Operation Directed to Poor Families</i>	457

IX. PEMILU ANGGOTA LEGISLATIF DAN KEPALA DAERAH

<u>Tabel:</u>	9.1.1	Banyaknya TPS, PPS dan PPK dalam Pelaksanaan Pemilu Gubernur dan Wakil Gubernur Propinsi Sumatera Barat di Kabupaten Solok Menurut Kecamatan Tanggal 30 Juni 2010	465
<u>Table</u>			
<u>Tabel:</u>	9.1.2	Daftar Nama-Nama Pasangan Calon Gubernur dan Wakil Gubernur Provinsi Sumatera Barat Berdasarkan Nomor Urut Calon pada Pilkada di Kabupaten Solok Tanggal 30 Juni 2010	466
<u>Table</u>			
<u>Tabel:</u>	9.1.3	Banyaknya Perolehan Suara Sah Hasil Pemilu Gubernur dan Wakil Gubernur Propinsi Sumatera Barat Tanggal 30 Juni 2010 di Kabupaten Solok	467
<u>Table</u>			
<u>Tabel:</u>	9.1.4	Persentase Perolehan Suara Sah Hasil Pemilu Gubernur dan Wakil Gubernur Propinsi Sumatera Barat Tanggal 30 Juni 2010 Di Kabupaten Solok	468
<u>Table</u>			
<u>Tabel:</u>	9.1.5	Banyaknya TPS, PPS dan PPK dalam Pelaksanaan Pemilu Bupati dan Wakil Bupati Solok Menurut Kecamatan Tahun 2009	469
<u>Table</u>			
<u>Tabel:</u>	9.1.6	Daftar Nama-Nama Pasangan Calon Bupati dan Wakil Bupati Solok Berdasarkan Nomor Urut Calon pada Pilkada di Kabupaten Solok Tahun 2009	470
<u>Table</u>			
<u>Tabel:</u>	9.1.7	Banyaknya Perolehan Suara Sah Hasil Pemilu Bupati dan Wakil Bupati Solok di Kabupaten Solok Tahun 2009	471
<u>Table</u>			
<u>Tabel:</u>	9.1.8	Persentase Perolehan Suara Sah Hasil Pemilu Bupati dan Wakil Bupati Solok Tahun 2009 di Kabupaten Solok Menurut Kecamatan	472
<u>Table</u>			
<u>Tabel:</u>	9.1.9	Pembagian Daerah Pemilihan dalam Pemilu Legislatif di Kabupaten Solok Tanggal 09 April 2009	473
<u>Table</u>			
<u>Tabel:</u>	9.1.10	Daftar Calon Terpilih Anggota Dewan Perwakilan Rakyat Daerah Kabupaten Solok Hasil Pemilihan Umum Tanggal 09 April 2009 Daerah Pemilihan Solok I	474
<u>Table</u>			
<u>Tabel:</u>	9.1.11	Daftar Calon Terpilih Anggota Dewan Perwakilan Rakyat Daerah Kabupaten Solok Hasil Pemilihan Umum Tanggal 09 April 2009 Daerah Pemilihan Solok II	475
<u>Table</u>			
<u>Tabel:</u>	9.1.12	Daftar Calon Terpilih Anggota Dewan Perwakilan Rakyat Daerah Kabupaten Solok Hasil Pemilihan Umum Tanggal 09 April 2009 Daerah Pemilihan Solok III	476
<u>Table</u>			

Tabel:	9.1.13	Daftar Calon Terpilih Anggota Dewan Perwakilan Rakyat	477
Table		Daerah Kabupaten Solok Hasil Pemilihan Umum	
		Tanggal 09 April 2009 Daerah Pemilihan Solok IV	

X. PRODUK DOMESTIK REGIONAL BRUTO

GROSS REGIONAL DOMESTIC PRODUCT

Tabel:	10.1.1	PDRB Kabupaten Solok Atas Dasar Harga Berlaku	485
Table		Menurut Lapangan Usaha (Jutaan Rupiah)	
		<i>GRDP of Solok at Current Price by Industrial Origin</i>	
Tabel:	10.1.2	PDRB Kabupaten Solok Atas Dasar Harga Konstan 2000	486
Table		Menurut Lapangan Usaha (Jutaan Rupiah)	
		<i>GRDP of Solok at 2000 Constant Price by Industrial Origin</i>	
Tabel:	10.1.3	Distribusi Persentase PDRB Kabupaten Solok	487
Table		Atas Dasar Harga Berlaku	
		<i>Percentage Distribution GRDP of Solok at Current Price by Industrial Origin</i>	
Tabel:	10.1.4	Distribusi Persentase PDRB Kabupaten Solok	488
Table		Atas Dasar Harga Konstan 2000	
		<i>Percentage Distribution GRDP of Solok at 2000 Constant Price by Industrial Origin</i>	
Tabel:	10.1.5	Indeks Berantai PDRB Kabupaten Solok	489
Table		Atas Dasar Harga Berlaku (ADHB)	
		<i>Link Index GRDP of Solok at Current Price by Industrial Origin</i>	
Tabel:	10.1.6	Indeks Berantai PDRB Kabupaten Solok Atas Dasar	490
Table		Harga Konstan 2000	
		<i>Link Index GRDP of Solok at 2000 Constant Price by Industrial Origin</i>	
Tabel:	10.1.7	Indeks Harga Implisit Produk Domestik Regional Bruto	491
Table		Kabupaten Solok Menurut Lapangan Usaha	
		<i>Implicit Price Index of GRDP of Solok by Industrial Origin</i>	
Tabel:	10.1.8	Perkembangan Agregat Pendapatan Regional, Angka-Angka	492
Table		Perkapita Kabupaten Solok Atas Dasar Harga Berlaku	
		<i>Trend of Regional Product Agregate of Solok at Current Market Prices</i>	

DAFTAR GAMBAR / *LIST OF PICTURE*

Halaman / *Page*

<u>Gambar:</u> <i>Picture</i>	1.1 Persentase Luas Lahan Menurut Penggunaannya <i>Percentage of Land Area by Kind of Use</i>	5
<u>Gambar:</u> <i>Picture</i>	1.2 Rata-rata Curah Hujan Menurut Stasiun Pemantau <i>Average of Rainfall by Station</i>	6
<u>Gambar:</u> <i>Picture</i>	2.1 Persentase PNS PEMDA Kabupaten Solok Menurut Jenis Kelamin dan Golongan <i>Percentage of Civil Servants of Regional Government and Institution Vertical by Education Level and Sex, 2013</i>	33
<u>Gambar:</u> <i>Picture</i>	2.2 Banyaknya yang Pensiun menurut Unit Kerja, Golongan/ Pangkat dan Jenis Kelamin Di Lingkungan Pemda Kabupaten Solok <i>Number of Retied Civil Servant of Home Affair Dept in Solok Regency by Employee Rank and Gender</i>	34
<u>Gambar:</u> <i>Picture</i>	3.1 Piramida Penduduk Menurut Kelompok Umur <i>Piramid of Pupulation by Age Group 2013</i>	101
<u>Gambar:</u> <i>Picture</i>	3.2 Banyaknya Penduduk 15 Tahun Ke Atas Menurut Jenis Kegiatan dan Jenis Kelamin <i>Number of Population Aged 15 Years by Type of Activity and Sex</i>	102
<u>Gambar:</u> <i>Picture</i>	4.1 Banyaknya Lulusan Ujian Nasional (UN) SD, SMP dan SLTA Per Kecamatan <i>Number of Final Examination Graduates of Elementary Schools, Junior High Schools and Senior High Schools by Sub District 2013</i>	131
<u>Gambar:</u> <i>Picture</i>	4.2 Banyaknya Karang Taruna, Organisasi Sosial dan Pekerja Sosial Masyarakat <i>Number of Youth and Social Organization, and Social Worker 2013</i>	132
<u>Gambar:</u> <i>Picture</i>	5.1 Luas Tanam, Luas Panen dan Produksi Tanaman Padi dan Palawija <i>Planted Area, Harvested Area and Production of Paddy and Food Crops by Commodities, 2010 - 2013</i>	255
<u>Gambar:</u> <i>Picture</i>	5.2 Perkembangan Ternak Unggas di Kabupaten Solok <i>Trend of Poultries in Solok Regency</i>	256

<u>Gambar:</u> <i>Picture</i>	6.1 Banyaknya Tenaga Kerja yang Terserap Pada Industri Kecil / Kerajinan <i>Number of Workers Absorbed By Small Scale Industries</i>	357
<u>Gambar:</u> <i>Picture</i>	6.2 Komposisi Pemakaian Listrik Menurut Jenis Langganan Pada PLN Cabang Solok (Kwh) <i>Composition Electricity Used by Type of User PLN Region III Solok, 2013</i>	358
<u>Gambar:</u> <i>Picture</i>	7.1 Persentase Panjang Jalan Menurut Kondisi Jalan <i>Length of Road Percentage by Classification of Its Condition 2013</i>	381
<u>Gambar:</u> <i>Picture</i>	7.2 Perkembangan Jumlah Surat Kilat Khusus yang Dikirim PT. Pos Indonesia Solok <i>Trend of Sent Common Letters By Solok Post 2013</i>	382
<u>Gambar:</u> <i>Picture</i>	8.1 Komposisi Realisasi Pendapatan Pemerintah Daerah Kabupaten Solok <i>Structure of Realization of Solok Government Receipt 2013</i>	427
<u>Gambar:</u> <i>Picture</i>	8.2 Harga Dasar Rata-rata Gabah <i>Average Price Goverment Purchases of Paddy 2003-2013</i>	428
<u>Gambar:</u> <i>Picture</i>	9.1 Persentase Perolehan Suara Sah Hasil Pemilu Gubernur Wakil Gubernur Propinsi Sumatera Barat Tanggal 30 Juni 2010 Di Kabupaten Solok	463
<u>Gambar:</u> <i>Picture</i>	9.2 Persentase Perolehan Suara Sah Hasil Pemilu Bupati dan Wakil Bupati Solok Menurut Pasangan Calon Bupati dan Wakil Bupati di Kabupaten Solok Tahun 2009	464
<u>Gambar:</u> <i>Picture</i>	10.1 Distribusi Persentase PDRB Kabupaten Solok ADHB <i>Percentage Distribution GRDP of Solok at Current Price Industrial Origin 2013</i>	483
<u>Gambar:</u> <i>Picture</i>	10.2 Laju Pertumbuhan PDRB Kabupaten Solok Atas Dasar Harga Konstan (ADHK) <i>GRDP Growth Rate of Solok at Constant Price by Industrial Origin 2012-2013</i>	484

PENJELASAN UMUM

Tanda-tanda, satuan-satuan dan lain-lain yang digunakan dalam publikasi ini adalah sebagai berikut:

1. TANDA-TANDA DALAM TABEL

Data belum tersedia	= ...
Data tidak tersedia	= -
Angka Sementara	= *)
Angka Diperbaiki	= r)
Angka Perkiraan	= e)
Angka Desimal	= .

2. SATUAN-SATUAN

B a l	= 250 M ³ = 180 Kg
B a r r e l	= 158,99 liter
B a t a (untuk garam)	= 500 gram
Batang (untuk sabun)	= 400 gram
B o t o l	= 700 cc
Kilometer (Km)	= 1.000 meter (m)
Kwintal (Kw)	= 100 Kg
Liter (untuk beras)	= 0,80 Kg
Long ton	= 1.016,50 Kg
L u s i n	= 12 unit
Meter Cubik Feet (mef)	= 1/35,5 M ³
Metric ton (m.ton)	= 0,98421 long ton = 1.000 Kg
O n c e (Oz)	= 28,31 gram
Pound (lb)	= 0,454 Kg
T o n	= 1.000 Kg
S a k (untuk semen)	= 40 atau 50 Kg

EXPLANATIONS NOTE

Symbols, units and others used in this publication are as follows:

1. SYMBOLS

Data not available yet = ...

Data not available = -

Preliminary Figures = *)

Revised Number = r)

Estimation = e)

Decimal Point = ,

2. UNITS

Bales = $250 M^3 = 180 Kgs$

Barrels = 158,99 litres

Brique (for salt) = 500 grams

Piece (for soap) = 400 grams

Bottle = 700 cc

Kilometers (Km) = 1.000 meters (m)

Quintal (Kw) = 100 Kgs

Litre (for rice) = 0,80 Kgs

Long ton = 1.016,50 Kgs

Dozen = 12 units

Meter Cubik Feet (mef) = $1/35,5 M^3$

Metric ton (m.ton) = 0,98421 long ton = 1.000 Kgs

Ounces (Oz) = 28,31 gram s

Pound (lb) = 0,454 Kgs

Ton = 1.000 Kgs

Sack (for cement) = 40 atau 50 Kgs

SUMBER DATA DAN KETERANGAN TEKNIS

1. Penduduk dan Angkatan Kerja

- a. Rata - rata pertumbuhan penduduk adalah angka yang menunjukkan tingkat pertambahan penduduk pertahun dalam jangka waktu tertentu, angka ini dinyatakan sebagai persentase kenaikan dari penduduk pada tahun dasar.
- b. Rasio Jenis Kelamin (*Sex Ratio*) adalah perbandingan antara banyaknya penduduk laki - laki dengan bayaknya penduduk perempuan pada suatu daerah dan waktu tertentu. Biasanya dinyatakan dengan banyaknya penduduk laki-laki untuk 100 penduduk perempuan.

Banyaknya Penduduk Laki-laki

$$\text{Rasio Jenis Kelamin} = \frac{\text{Banyaknya Penduduk Laki-laki}}{\text{Banyaknya Penduduk Perempuan}} \times 100$$

- c. Tenaga Kerja (*Man Power*) adalah Penduduk berumur 15 tahun keatas yang dianggap dapat memproduksi barang atau jasa
- d. Angkatan Kerja (*Labor Force*) adalah bagian dari tenaga kerja yang benar - benar terlibat / bekerja atau berusaha untuk terlibat dalam kegiatan tersebut.
- E. Definisi pekerja yang digunakan BPS pada Sensus Penduduk 2000 dan survei- survei lainnya adalah mereka yang sedang melakukan kegiatan dengan maksud memperoleh penghasilan. Batasan yang digunakan adalah paling sedikit bekerja satu jam berturut-turut selama seminggu sebelum pencacahan. Bagi mereka yang tidak bekerja karena cuti dan lain-lain, serta petani yang sementara tidak bekerja karena menunggu panen, tetap dimasukkan sebagai bekerja walaupun seminggu sebelum pencacahan sedang tidak bekerja.

Tingkat Partisipasi Angkatan Kerja (TPAK)

$$\begin{array}{c} \text{Jumlah Angkatan Kerja} \\ = \frac{\text{-----}}{\text{Penduduk 15 tahun keatas}} \times 100 \end{array}$$

Persentase penduduk yang bekerja menurut lapangan pekerjaan

$$\begin{array}{c} \text{Penduduk yang bekerja menurut lap. Pekerjaan} \\ = \frac{\text{-----}}{\text{Jumlah Penduduk yang bekerja}} \times 100\% \end{array}$$

2. Sosial

- a. Kebudayaan dan Data pendidikan bersumber dari Dinas Pendidikan dan Departemen Agama Kabupaten Solok
- b. Data mengenai kesehatan bersumber dari Dinas Kesehatan Kabupaten Solok
- c. Peserta Keluarga Berencana adalah orang-orang yang mempraktekkan salah satu metode kontrasepsi sesuai laporan BKKBN
- d. Metode Kontrasepsi adalah kontrasepsi yang dipakai untuk mencegah kehamilan
- e. Kejahatan dalam arti yuridis adalah setiap perbuatan yang dinyatakan sebagai kejahatan dan dicantumkan didalam Buku II KUHP
- f. Narapidana adalah orang yang dijatuhi hukuman penjara atau kurungan berdasarkan Putusan Pengadilan Negeri
- g. Perkara yang dicakup meliputi perkara perdata yang telah diajukan ke muka sidang pengadilan

3. Pertanian

- a. Data Luas Panen tanaman pangan dicatat dari seluruh kecamatan setiap bulan oleh aparat Dinas Pertanian Tanaman pangan di kecamatan, pengecualian luas panen buah-buahan yang dilaporkan setiap triwulan
- b. Data luas panen produksi sayuran yang dicatat adalah yang dipanen sekaligus
- c. Produksi per hektar padi, ubi jalar, kacang tanah, kacang kedelai diperoleh melalui sampel survei ubinan mewakili sekitar 100 hektar luas panen. Petugas pelaksana adalah Mantri Statistik dan Aparat Dinas Pertanian Tanaman Pangan di Kecamatan.
- d. Pelaksanaan ubinan disesuaikan dengan waktu panen
- e. Bentuk Produksi padi dan palawija :
 - Padi dalam bentuk gabah kering giling
 - Jagung dalam bentuk pipilan kering
 - Ubi kayu dan ubi jalar dalam keadaan basah
 - Kacang-kacangan dalam keadaan biji kering.
- f. Perhitungan produksi padi dan palawija ini merupakan kerjasama antara Ditjen Tanaman Pangan Departemen Pertanian dan BPS sampai ke daerah, yang dilakukan melalui beberapa estimasi
- g. Data Statistik kehutanan, peternakan, perikanan dan perkebunan rakyat bersumber dari Dinas yang bersangkutan

4. Listrik, Air Minum serta Perindustrian dan Perdagangan

- a. Data kelistrikan bersumber dari PT.PLN Wilayah III Cabang Solok

- c. Data Air Minum hasil survei tahunan PDAM Kabupaten Solok
- d. Data Industri dan Perdagangan bersumber dari Kantor Koperasi Perindustrian & Perdagangan Kabupaten Solok.

5. Pengangkutan dan Komunikasi

- a. Data Pengangkutan dan komunikasi meliputi
 - 1. Panjang Jalan
 - 2. Angkutan darat
 - 3. Pos Dan Telekomunikasi
- b. Sumber Data pengangkutan dan komunikasi berasal dari masing-masing instansi terkait.

6. Pembangunan Dan Keuangan

Cakupan Statistik Keuangan /Pembangunan meliputi :

- 1. Proyek APBD Kabupaten Solok
- 2. Target Dan Realisasi

7. Pendapatan Regional

Metode penghitungan Pendapatan Regional yang dipakai mengikuti buku petunjuk United Nations yang disesuaikan dengan kondisi Indonesia. Penghitungan Pendapatan Regional dapat dilakukan melalui pendekatan produksi, pendapatan atau pengeluaran. Dalam penghitungan pendapatan regional Kabupaten Solok umumnya dipakai pendekatan dari sisi produksi, kecuali sektor pemerintahan (jasa-jasa) dipakai pendekatan pendapatan.

- b. Produk Domestik Regional Bruto (PDRB) secara sederhana dapat diartikan sebagai keseluruhan nilai tambah Bruto dari kegiatan perekonomian disuatu wilayah
- c. Produk Domestik Regional Netto (PDRN) adalah PDRB dikurangi penyusutan atas barang-barang modal tetap yang digunakan selama setahun
- d. Produk Regional Netto atas biaya faktor produksi PDRN dikurangi pajak tak langsung netto, yang diasumsikan sama dengan Pendapatan Regional, karena pendapatan netto dari luar wilayah belum mungkin dihitung karena keterbatasan data.
- e. Pendapatan Regional Perkapita adalah Produk Regional Netto atas dasar biaya faktor produksi dibagi dengan jumlah penduduk pertengahan tahun
- f. Penyajian Pendapatan regional dibedakan atas harga yang berlaku dan harga konstan 1993. Untuk penyajian atas dasar harga berlaku semua agregat pendapatan dinilai atas dasar harga berlaku pada tahun penghitungan. Untuk penyajian atas dasar harga konstan, setiap produk barang dan jasa dinilai dengan harga tetap yang terjadi dalam tahun dasar (1993)

DATA SOURCES AND TECHNICAL NOTES

1. Population and Labor Force

- a. *Population Growth Rate is the rate at which population is increasing (or decreasing) in a given year and expressed as a percentage of the base year population*
- b. *Sex ratio is the ratio of males to female population in a given region and year usually expressed as the number of males for every 100 females*

$$\text{Sex Ratio} = \frac{\text{Number of Males}}{\text{Number of Females}} \times 100$$

- c. *Man power is defined as the population attaining the age of a group of person aged 10 years and over who are assumed have ability to work*
- d. *Labor force is part of the man power that is really employed unemployed but looking for jobs*
- e. *A working person is defined as The one “ working “ for payment or profit at least for one hour in a week prior to the enumerating day. Persons who worked for less than one hour and who did not work but had permanent jobs, or did not work because of illness, on vacation, or strike, and farmer who did not work because they were waiting for harvesting time, were also defined as to be working.*
- f. *Labor force Participation Rate*

$$= \frac{\text{Number of persons in the labor force}}{\text{Number of persons in the age group of 10 years and over}} \times 100$$

g. Percentage of employed persons by industry

$$\begin{array}{l} \text{Number of employed persons by industry} \\ = \frac{\text{-----}}{\text{Total number of employed person}} \times 100 \% \end{array}$$

2. Social Affairs

- a. The data on cultural and educational matters are obtained from Education and Culture Service and Regional Office of Dept of Religious Affairs, Solok Regency.*
- b. Health service is the source of the data on health matters*
- c. A family Planning acceptor is a person who practices one or more of the existing contraceptive methods*
- d. A method of contraception is the one used to prevent a pregnancy or for a contraceptive purpose*
- e. A crime in the juridical perspective is every illegal act included in the book II of Penal Code (KUHP)*
- f. A convicted criminal is a person who is imposed a sentence in jail based on the sentence of a state court*
- g. The cases include civil cases which have been remanded to court*

3. Agriculture

- a. Production of paddy and secondary food crops is calculated by Directorate General of Food Crops and Extension Service of Solok Regency. The Harvested area of Fruits crops is collected on a quarterly basis.*

- b. Data on Harvested area of food crops are collected monthly at sub district level by the office of crops Extension Service of Solok Regency. The Harvested area of fruits crops is collected on a quarterly basis. Harvested area of vegetable is limited to only those which are harvested once and only once*
- c. Yield per hectare of paddy, sweet potatoes, peanuts, maize, cassava and soyabeans is estimated on the basis of a crops cutting survey using parcel of land of size 2,5 m x 2,5 m. Each parcel represent 100 hectare of harvested area. The survey period is in accordance with the harvesting time. Field officers are officers of crops Extension Services in sub district level and Mantri Statistic*
- d. Production of paddy and secondary food crops is in term of*
 - for paddy = dry husked rice*
 - for maize = dry loose maize*
 - for peanut and soybeans = dry shelled*

4. Electricity, Drinking Water Supply and Mining

- a. Data on Electricity are collected from state-owned electricity company (PLN) which supplies a large portion of the demand for electricity*
- b. Data for drinking water supply are collected from annual survey of water supply company (establishment)*
- c. Data on manufacturing industry and trade are collected from Cooperative, Industry and Trade Service of Solok Regency*

5. Transportation And Communication

- a. *Data for transportation and communication cover*
 - 1. *Length of Road*
 - 2. *Land Transportation*
 - 3. *Post and Telecommunication*
- b. *Data for Transportation and communication are obtained from relevant institutions*

6. Finance and Development

Finance and Development Statistics cover

- 1. *District level local Government budget by sector*
- 2. *Target and realization of government expenditure and revenue*

7. Regional Income

- a. *The Metodology for estimating the Regional Income follows the United Nations Guidance Book, adjusted to the Indonesian condition. There are three approaches for measuring Gross Regional Domestic Product (GRDP). They are production, income and expenditure approaches. The production approach is mostly used for measuring Solok Regency (GRDP)*
- b. *Gross Regional Domestic Product (GRDP) is simply defined as total gross value added of an economy*
- c. *Net Regional Domestic Product (NRDP) is GRDP minus total depreciation of fixed capital goods utilized during one year*

- d. Net Regional Domestic Product (NRDP) at factor cost is NRDP at market prices minus net indirect. Taxes the net regional domestic product at factor cost assumed as net regional product or regional income, as there were no information on net factor incomes*
- e. Per capita regional income is regional income divided by mid year population*
- f. The statistic of regional income are distinguished into two form. Those are at current market prices and constant 1993 market prices. In the presentation at current market prices, all product agregates are valued at yearly current prices. In the presentation at constant 1993 market prices, all product agregates are valued at base year prices (1993)*



KEADAAN GEOGRAFIS /

GEOGRAPHICAL CONDITION

I. KEADAAAN GEOGRAFIS / GEOGRAPHICAL SITUATION

Pemekaran wilayah Kabupaten Solok pada akhir tahun 2003 telah melahirkan satu kabupaten baru yaitu Kabupaten Solok Selatan. Dengan terjadinya pemekaran ini berarti luas wilayah Kabupaten Solok mengalami pengurangan secara signifikan dari semula 708.402 Ha (7.084.02 Km²) menjadi 373.800 Ha (3.738,00 Km²). Secara geografis letak Kabupaten Solok berada antara 00⁰32' 14'' dan 01⁰46'45'' Lintang Selatan dan 100⁰25' 00'' dan 100⁰41' 41'' Bujur Timur. Topografi wilayah sangat bervariasi antara dataran, lembah dan berbukit-bukit dengan ketinggian antara 329 meter dan 1.458 meter di atas permukaan laut.

Kabupaten Solok disamping mempunyai banyak sungai juga memiliki beberapa danau yang terkenal dengan pesona keindahan alamnya. Diantara danau-danau tersebut, yang terluas adalah Danau Singkarak, diikuti oleh Danau Kembar (Danau Datas dan Danau Dibawah) serta Danau Talang. Selain itu Kabupaten Solok juga memiliki satu gunung berapi yaitu Gunung Talang.

Dilihat dari sudut pandang letak geografis Kabupaten Solok, posisinya sangat strategis karena disamping dilewati jalur Jalan Lintas Sumatera juga daerahnya berbatasan langsung dengan Kota Padang selaku

Sebelah Barat	: Kota Padang dan Kabupaten Pesisir Selatan
Sebelah Utara	: Kabupaten Tanah Datar
Sebelah Timur	: Kabupaten Sijunjung
Sebelah Selatan	: Kabupaten Solok Selatan

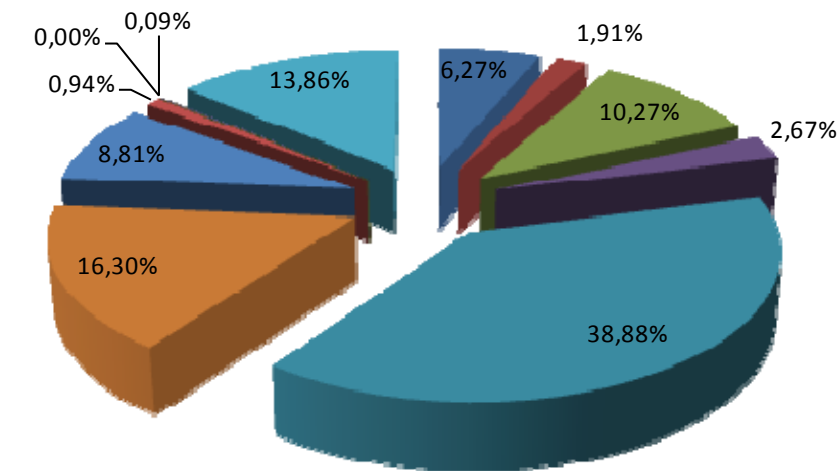
Ditinjau dari komposisi pemanfaatan lahan, pada tahun 2014 sebagian besar (38.88%) wilayah Kabupaten Solok masih berstatus hutan negara dan 16.30% berstatus hutan rakyat. Sedangkan lahan yang diolah rakyat untuk ladang/kebun sebesar 10.27% dan dikelola sebagai perkebunan sebesar 2.67%. Pemanfaatan lahan untuk sawah lebih kurang 6.27% dan merupakan areal sawah terbesar di Sumatera Barat.

Sebagai sentra produksi padi di Sumatera Barat, pada tahun 2010 areal sawah terluas di Kabupaten Solok berada di Kecamatan Gunung Talang, kemudian diikuti oleh Kecamatan Kubung, dan Bukit Sundi. Kecamatan-kecamatan lain luas areal sawahnya masih di bawah angka 3.000 Ha.

Semenjak pusat pemerintahan dialihkan ke Arosuka sebagai ibukota Kabupaten Solok jarak tempuh ke Kota Padang selaku ibukota Provinsi menjadi semakin pendek yaitu 40 km. Sedangkan jarak ke Kota Medan 825 km dan ke Banda Aceh 1.433 km. Disisi lain terjadi sedikit penambahan jarak kalau bepergian dari ibu kota kabupaten ke ibu kota propinsi lain seperti Pekanbaru (231 km), Jambi (495 km), Palembang via Muara Enim (993 km), Bengkulu via Muaro Bungo (736 km) dan Bandar Lampung (1.170 km).

Gambar 1.1 / Picture 1.1

Persentase Luas Lahan Menurut Penggunaannya
Percentage of Land Area by Kind of Use

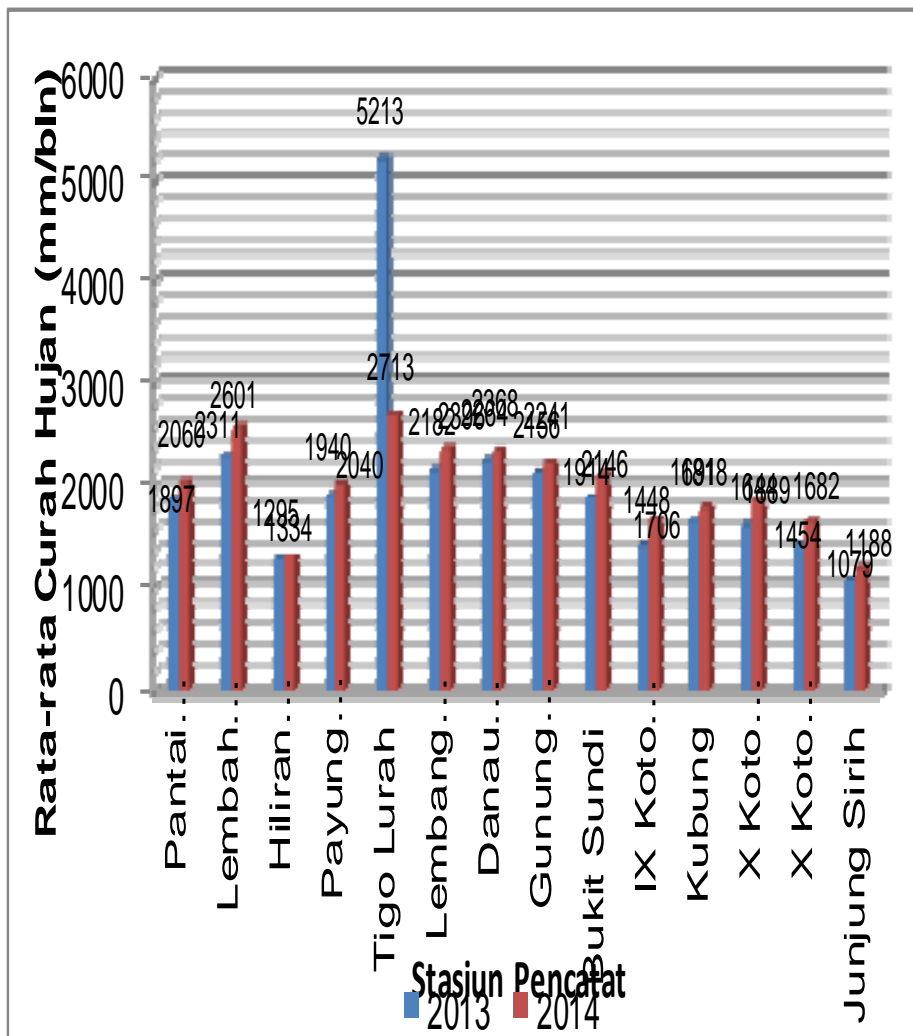


- Sawah / Wet Land
- Pekarangan atau Bangunan dan Halaman Sekitarnya / House Yards or Buildings and Their Surroundinds
- Tegal / Kebun / Ladang / Huma / Dry Land Cultivation / Palnting / Unirrigated / Field / Field For Rice Cultivation
- Perkebunan / Estate
- Hutan Negara / State Forest
- Hutan Rakyat / People Forest
- Sementara tidak diusahakan / Temporarily Not Being Worked Land
- Semak-semak / Alang-alang / Underbrush / Coarse Grass
- Rawa-rawa / Swamp Forest
- Kolam / Water Reservoir
- Lain-lain / Others

Gambar 1.2 / Picture 1.2

Rata-rata Curah Hujan Menurut Stasiun Pemantau

Average of Rainfall by Station



Tabel 1.1 Keadaan Geografis Umum Kabupaten Solok
Table 1.1 General Geographical of Solok Regency

No.	Uraian	Keterangan
(1)	(2)	(3)
1.	Letak Geografis <i>Geographical Location</i>	00° 32' 14" - 01° 46' 45" LS 100° 25' 00" - 101° 41' 41" BT
2.	Batas-batas Daerah / <i>Borders</i> - Sebelah Utara / <i>North</i> - Sebelah Selatan / <i>South</i> - Sebelah Barat / <i>West</i> - Sebelah Timur / <i>East</i>	Kabupaten Tanah Datar Kabupaten Solok Selatan Kota Padang dan Kab.Pesisir Selatan Kabupaten Sijunjung
3.	Ketinggian dari permukaan laut <i>Altitude</i>	329 m - 1 458 m dpl
4.	Luas Daerah / <i>Area</i>	3 738 Km ² atau 373 800 Ha
5.	Rata-rata Hari Hujan / <i>Rain Days</i>	14 hari / bulan
6.	Rata-rata Curah Hujan / <i>Rain Falls</i>	174,83 mm / bulan
7.	Jumlah Gunung / <i>Mountains</i>	1 buah
8.	Jumlah Sungai / <i>Rivers</i>	26 buah
9.	Jumlah Danau / <i>Lakes</i>	4 buah

Sumber: BPS Kabupaten Solok - Kompilasi data DDA

Source: BPS Statistic of Solok Regency - Compilation of DDA

Tabel 1.2 Letak Geografis Kabupaten Solok per Kecamatan
Table 1.2 Geographical Location of Solok Regency by Sub District

Kecamatan / Sub District	Letak Geografis / <i>Geographical Location</i>	
	Lintang Selatan / <i>South Latitude</i>	Bujur Timur / <i>East Longitude</i>
(1)	(2)	(3)
1. Pantai Cermin	01 10'27" dan 01 21'39"	100 48'36" dan 100 48'47"
2. Lembah Gumanti	00 57'18" dan 01 13'32"	100 44'48" dan 100 55'45"
3. Hiliran Gumanti	01 02'27" dan 01 20'40"	100 51'19" dan 101 14'09"
4. Payung Sekaki	00 48'36" dan 01 00'00"	100 46'24" dan 100 58'27"
5. Tigo Lurah	00 48'36" dan 01 16'44"	100 52'37" dan 101 13'32"
6. Lembang Jaya	00 54'16" dan 00 58'59"	100 40'36" dan 100 46'09"
7. Danau Kembar	00 57'48" dan 01 07'45"	100 36'55" dan 100 44'55"
8. Gunung Talang	00 52'33" dan 01 04'40"	100 31'24" dan 100 41'58"
9. Bukit Sundi	00 50'57" dan 00 59'34"	100 40'20" dan 100 46'36"
10. IX Koto Sungai Lasi	00 44'10" dan 00 52'33"	100 41'36" dan 100 50'12"
11. Kubung	00 47'30" dan 00 56'36"	100 31'16" dan 100 44'18"
12. X Koto Diatas	00 32'14" dan 00 47'08"	100 35'12" dan 100 47'30"
13. X Koto Singkarak	00 36'25" dan 00 49'13"	100 27'05" dan 100 38'46"
14. Junjung Sirih	00 39'23" dan 00 44'55"	100 25'00" dan 100 33'43"
Kabupaten Solok	00 32'14" dan 01 46'45"	100 25'00" dan 101 41'41"

Sumber: Badan Pertanahan Nasional Kabupaten Solok

Source: National Board of Land Affairs Solok Regency

Catatan/ : LS = Lintang Selatan / *South Latitude*

Note : LU = Lintang Utara / *North Latitude*

Tabel 1.3 Batas - Batas Wilayah Kabupaten Solok Menurut Kecamatan
Table 1.3 Solok Regency Position by Sub District

Kecamatan / Sub District	Sebelah / Direction			
	Utara / North	Selatan / South	Timur / East	Barat / West
(1)	(2)	(3)	(4)	(5)
1. Pantai Cermin	Kec.L. Gumanti	Kab.Sol Sel	Kec.Hiliran Gumanti	Kab.Passel
2. Lembah Gumanti	Kec.Payung Sekaki	Kec.Pantai Cermin	Kec.Hiliran Gumanti & Kec.Tigo Lurah	Kec.Danau Kembar
3. Hiliran Gumanti	Kec.Tigo Lurah	Kec.Pantai Cermin	Kec.Tigo Lurah	Kec.Lembah Gumanti
4. Payung Sekaki	Kec.Sungai Lasi	Kec.Lembah Gumanti	Kec.Tigo Lurah	Kec.Lembang Jaya & Kec.Bukit Sundi
5. Tigo Lurah	Kab.Sijunjung	Kec.Hiliran Gumanti	Kab.Sijunjung	Kec.Lembah Gumanti
6. Lembang Jaya	Kec.Bukit Sundi	Kec.Danau Kembar	Kec.Payung Sekaki	Kec.Gunung Talang
7. Danau Kembar	Kec.Lembang Jaya	Kab.Passel	Kec.Lembah Gumanti	Kec.Gunung Talang
8. Gunung Talang	Kec.Kubung	Kab.Passel	Kec.Lembang Jaya	Kota Padang
9. Bukit Sundi	Kec.Sungai Lasi	Kec.Lembang Jaya	Kec.Payung Sekaki	Kec.Kubung
10. IX Koto Sungai Lasi	Kota Sawahlunto	Kec.Bukit Sundi	Kec.Tigo Lurah	Kota Solok
11. Kubung	Kota Solok	Kec.Gunung Talang	Kec.Bukit Sundi	Kota Padang
12. X Koto Diatas	Kab.Tanah Datar	Kec.X Koto Singkarak	Kota Sawahlunto	Kab.Tanah Datar
13. X Koto Singkarak	Kec.X Koto Diatas	Kec.Kubung	Kec.X Koto Diatas	Kec.Junjung Sirih
14. Junjung Sirih	Kab.Tanah Datar	Kec.X Koto Singkarak	Kec.X Koto Diatas	Kab.Pdg Pariaman

Sumber: Badan Pertanahan Nasional Kabupaten Solok

Source: National Board of Land Affairs Solok Regency

Tabel 1.4 Luas Daerah Kabupaten Solok per Kecamatan
Table Size of area Solok Regency by Sub District

Kecamatan / Sub District	Sebelah / Direction	
	Luas / wide	Persentase / Percentage
(1)	(2)	(3)
1. Pantai Cermin	36 600	9,79
2. Lembah Gumanti	43 900	11,74
3. Hiliran Gumanti	28 400	7,60
4. Payung Sekaki	39 200	10,49
5. Tigo Lurah	57 500	15,38
6. Lembang Jaya	9 400	2,51
7. Danau Kembar	7 600	2,03
8. Gunung Talang	38 500	10,30
9. Bukit Sundi	10 900	2,92
10. IX Koto Sungai Lasi	17 100	4,57
11. Kubung	19 200	5,14
12. X Koto Diatas	25 700	6,88
13. X Koto Singkarak	25 113	6,72
14. Junjung Sirih	14 687	3,93
Jumlah / Total	373 800	100,00

Sumber: Badan Pertanahan Nasional Kabupaten Solok

Source: National Board of Land Affairs Solok Regency

Tabel 1.5 Ketinggian Ibukota Kecamatan Dari Permukaan Laut
Table Altitude of Sub Districts Capital City

Kecamatan / Sub District	Ibu Kecamatan /Sub Districts Capital City	Ketinggian (meter dpl) / <i>Altitude</i>	
		Terendah	Tertinggi
(1)	(2)	(3)	(4)
1. Pantai Cermin	Surian	826	1 028
2. Lembah Gumanti	Alahan Panjang	1 382	1 458
3. Hiliran Gumanti	Talang Babungo	1 375	1 458
4. Payung Sekaki	Sirukam	873	930
5. Tigo Lurah	Batu Bajanjang	709	930
6. Lembang Jaya	Bukit Sileh	1 049	1 200
7. Danau Kembar	Simpang Tj.Nan IV	1 029	1 200
8. Gunung Talang	Talang	829	950
9. Bukit Sundi	Muara Panas	469	490
10. IX Koto Sungai Lasi	Sungai Lasi	284	329
11. Kubung	Koto Baru	367	388
12. X Koto Diatas	Sulit Air	654	753
13. X Koto Singkarak	Singkarak	299	369
14. Junjung Sirih	Panninggahan	297	369
Kabupaten Solok	Gunung Talang	284	1 458

Sumber: Badan Pertanahan Nasional Kabupaten Solok

Source: National Board of Land Affairs Solok Regency

Tabel 1.6 Nama Gunung dan Tingginya per Kecamatan
Table Mountain and Their Height by Sub District

Kecamatan / Sub District	Nama Gunung / Mountain Name	Tinggi / Height (m)
(1)	(2)	(3)

1. Gunung Talang

Talang

2 572

Sumber: BPS Kabupaten Solok

Source: BPS Statistic of Solok Regency

Tabel 1.7 Nama Sungai per Kecamatan dan Lokasinya*Table 1.7 River by Sub District and Their Locations*

Kecamatan / Sub District	Sungai / River	Lokasi/ Location
(1)	(2)	(3)
01. Pantai Cermin	Batang Lolo Batang Indarung Batang Kulemban Batang Kayu Manang	Lolo Surian / Lolo Surian Surian
02. Lembah Gumanti	Batang Gumanti Batang Hari	Alahan Panjang/ Talang babungo, sariak Al. Tigo, dan Sei. Abu Alahan Panjang, Lolo dan Surian Sungai Pagu, Sangir, Dharmasraya, dan Jao
03. Payung Sekaki	Batang Kipat Batang Luo	Air Luo/ Kab. Sijunjung Air Luo/ Kab. Sijunjung
04. Tigo Lurah	Batang Pelangki Batang Kapujan	Batu Bajanjang, Rk. Luluih, Sumiso dan Kab. Sijunjung Rk. Luluih, Sumiso dan Kab. Sij
05. Lembang Jaya	Batang Lembang	Danau Kembar dan Lembang Jaya Bk.Sundi, Kubung X Kt.Singkarak
06. Gunung Talang	Batang Paneh Gadang Batang Sumani	T a l a n g, Cupak, M. Panas Lubuk Selasih, Btg. Barus, Kt. Gaek, Jawi-Jawi, Cupak dan Koto Baru

Bersambung / To be Continued...

Tabel 1.7 Lanjutan
Table Continued Table

Kecamatan / Sub District	Sungai / River	Lokasi/ Location
(1)	(2)	(3)
07. Bukit Sundi	Batang Air Halim	Kinari dan M. Panas
08. IX Kt.Sei.Lasi	Sungai Lasi Batang Pamo Batang Lawas	Sungai Lasi Piangu Lembah Gumanti Payung Sekaki
09. K u b u n g	Btg. Gantung Sungai Saring Btg gawan Batang imang	Gantung Ciri Koto Hilalang Koto Hilang/ Selayo Koto Sani, Tanjung Bingkung
10. X Koto Diatas	Batang Katialo	Katialo Tj.Balik dan Sulit Air
11. X Kt.Singkarak	Air Lasi, Btg. Samiang Bakar Btg. Sumani	Saning Bakar Sumani
12. Junjung Sirih	Batang Muaro Pingai Batang Muaro Paninggahan	Muaro Pingai Paninggahan

Sumber: Dinas Pekerjaan Umum Kab. Solok

Source: Regional Public Work Service of Solok Regency

Tabel 1.8 Nama Danau, Lokasi, dan Luasnya
Table Name, Location, and Area of Lakes

Nama Danau/ Lake's Name	Kecamatan/ District	Sub	Panjang/ Length (Km)	Lebar/ Width (Km)	Luas/ Area (Km2)
(1)	(2)		(3)	(4)	(5)
1. Danau Diatas <i>Diatas Lake</i>	Lembah Gumanti, Danau Kembar		6,25	2,75	17,20
2. Danau Dibawah <i>Dibawah Lake</i>	Danau Kembar		5,62	3,00	16,90
3. Danau Talang <i>Talang Lake</i>	Danau Kembar		1,50	0,88	1,30
4. Danau Singkarak <i>Singkarak Lake</i>	X Koto Singkarak Junjung Sirih		20,75	6,25	129,70

Sumber: Dinas Pekerjaan Umum Kab. Solok

Source: Regional Public Work Service of Solok Regency

Tabel 1.9 Persentase Luas Lahan Menurut Jenis Penggunaannya
Table Percentage of Land by Kind of Uses
 2013

Penggunaan Lahan / <i>Use of Land</i>	Luas / Area (Ha)	
	2013	2014
(1)	(2)	(3)
1. Sawah / <i>Wet Land</i>	23 428	23 535
2. Pekarangan atau Bangunan dan Halaman Sekitarnya / <i>House Yards or Buildings and Their Surroundings</i>	7 150	7 028
3. Tegal / Kebun / Ladang / Huma <i>Dry Land Cultivation / Palnting / Unirrigated Field / Field For Rice Cultivation</i>	38 400	38 557
4. Perkebunan / <i>Estate</i>	9 972	9 617
5. Hutan Negara / <i>State Forest</i>	145 320	145 320
6. Hutan Rakyat / <i>People Forest</i>	60 944	61 143
7. Sementara tidak diusahakan / <i>Temporarily Not Being Worked Land</i>	32 925	32 957
8. Semak-semak / Alang-alang <i>Underbrush / Coarse Grass</i>	3 523	3 505
9. Rawa-rawa / <i>Swamp Forest</i>	4	4
10. Kolam / <i>Water Reservoir</i>	334	334
13. Lain-lain / <i>Others</i>	51 800	51 800
Jumlah / <i>Total</i>	373 800	373 800

Sumber: Badan Pertanahan Nasional Kabupaten Solok
 Source: National Board of Land Affairs Solok Regency

Tabel 1.10 Lahan Menurut Jenis Penggunaan per Kecamatan
Table 1.10 Land by Kind of Uses per Sub District
 2014 (Ha)

Penggunaan Lahan / Use of Land	Kecamatan / Sub District			
	Pantai Cermin	Lembah Gumanti	Hiliran Gumanti	Payung Sekaki
(1)	(2)	(3)	(4)	(5)
1. Lahan Pertanian / Farm Land	30 363	23 571	4 364	11 646
1.1 Lahan Sawah / Wet Land	1 616	885	1 152	1 271
a. Irigasi Teknis / <i>Technical Irrigation</i>	720	-	-	525
b. Irigasi Setengah Teknis / <i>Semi Technical Irrigation</i>	88	304	-	-
c. Irigasi Sederhana/ <i>Non Technical Irrigation</i>	342	346	466	227
d. Irigasi Desa Non PU/ <i>Non Gov. Irrigation</i>	466	-	606	431
e. Tadah Hujan / <i>Wet rain</i>	-	235	80	88
f. Pasang Surut / <i>Valley</i>	-	-	-	-
g. Lebak / <i>Swamp</i>	-	-	-	-
h. Polder dll / <i>Polder and Others</i>	-	-	-	-
1.2 Lahan Bukan Sawah / Dry Land	28 747	22 686	3 212	10 375
a. Tegal/Kebun / <i>Dry Field</i>	2 765	2 835	798	823
b. Ladang/Huma / <i>Shifting Cultivation</i>	4 703	3 532	202	1 350
c. Perkebunan / <i>Garden</i>	-	-	709	815
d. Ditanami Pohon/Hutan Rakyat / <i>Private Wood Forested Land</i>	20 403	942	598	6 518
e. Tambak / <i>Dyke</i>	-	-	-	-
f. Kolam/Tebat/Empang/ <i>Pond and Dyke</i>	21	4	15	16
g. Padang Penggembalaan/ <i>Grass Land</i>	-	22	245	75
h. Sementara Tidak Diusahakan/ <i>Temporary Fallow Land</i>	855	14 927	491	608
i. Lainnya / <i>Others</i>	-	424	154	170
2. Lahan Bukan Pertanian / Not Farm Land	6 237	22 401	21 964	24 804
a. Rumah, bangunan&halaman sekitarnya/ <i>House, building and house compound</i>	237	524	345	180
b. Hutan Negara / <i>State forest</i>	4 600	20 000	20 153	15 985
c. Rawa-rawa tidak ditanami/ <i>Swamp</i>	-	4	-	-
d. Lainnya / <i>Others</i>	1 400	1 873	1 466	8 639
Jumlah / Total	36 600	45 972	26 328	36 450

Bersambung / To be Continued...

Tabel 1.10 **Lanjutan**
Table **Continued Table**

Penggunaan Lahan / Use of Land	Kecamatan / Sub District		
	Tigo Lurah	Lembang Jaya	Danau Kembar
(1)	(6)	(7)	(8)
1. Lahan Pertanian / Farm Land	30 378	6 928	2 439
1.1 Lahan Sawah / Wet Land	1 197	2 464	100
a. Irigasi Teknis / <i>Technical Irrigation</i>	-	839	-
b. Irigasi Setengah Teknis / <i>Semi Technical Irrigation</i>	-	893	-
c. Irigasi Sederhana/ <i>Non Technical Irrigation</i>	665	41	-
d. Irigasi Desa Non PU/ <i>Non Gov. Irrigation</i>	512	691	75
e. Tadah Hujan / <i>Wet rain</i>	20	-	25
f. Pasang Surut / <i>Valley</i>	-	-	-
g. Lebak / <i>Swamp</i>	-	-	-
h. Polder dll / <i>Polder and Others</i>	-	-	-
1.2 Lahan Bukan Sawah / Dry Land	29 181	4 464	2 339
a. Tegal/Kebun / <i>Dry Field</i>	395	759	770
b. Ladang/Huma / <i>Shifting Cultivation</i>	340	1 801	1 097
c. Perkebunan / <i>Garden</i>	575	35	34
d. Ditanami Pohon/Hutan Rakyat / <i>Private Wood Forested Land</i>	7 650	1 070	61
e. Tambak / <i>Dyke</i>	-	-	-
f. Kolam/Tebat/Empang/ <i>Pond and Dyke</i>	14	32	3
g. Padang Penggembalaan/ <i>Grass Land</i>	7	-	-
h. Sementara Tidak Diusahakan/ <i>Temporary Fallow Land</i>	3 100	528	142
i. Lainnya / <i>Others</i>	17 100	239	232
2. Lahan Bukan Pertanian / Not Farm Land	29 872	3 062	4 571
a. Rumah, bangunan&halaman sekitarnya/ <i>House, building and house compound</i>	501	389	441
b. Hutan Negara / <i>State forest</i>	28 520	2 405	1 755
c. Rawa-rawa tidak ditanami/ <i>Swamp</i>	-	-	-
d. Lainnya / <i>Others</i>	851	268	2 375
Jumlah / Total	60 250	9 990	7 010

Bersambung / *To be Continued...*

Tabel 1.10 Lanjutan
Table Continued Table

Penggunaan Lahan / <i>Use of Land</i>	Kecamatan / <i>Sub District</i>		
	Gunung Talang	Bukit Sundi	IX Koto Sungai Lasi
(1)	(9)	(10)	(11)
1. Lahan Pertanian / <i>Farm Land</i>	14 713	9 342	13 160
1.1 Lahan Sawah / <i>Wet Land</i>	3 374	3 052	1 180
a. Irigasi Teknis / <i>Technical Irrigation</i>	608	1 730	126
a. Irigasi Setengah Teknis / <i>Semi Technical Irrigation</i>	1 673	596	75
c. Irigasi Sederhana/ <i>Non Technical Irrigation</i>	1 093	726	751
d. Irigasi Desa Non PU/ <i>Non Gov. Irrigation</i>	-	-	115
e. Tadah Hujan / <i>Wet rain</i>	-	-	113
f. Pasang Surut / <i>Valley</i>	-	-	-
g. Lebak / <i>Swamp</i>	-	-	-
h. Polder dll / <i>Polder and Others</i>	-	-	-
Lahan Bukan Sawah / <i>Dry Land</i>	11 339	6 290	11 980
a. Tegal/Kebun / <i>Dry Field</i>	825	2 919	2 442
b. Ladang/Huma / <i>Shifting Cultivation</i>	423	144	232
c. Perkebunan / <i>Garden</i>	4 072	429	80
d. Ditanami Pohon/Hutan Rakyat / <i>Private Wood Forested Land</i>	4 908	2 405	5 598
e. Tambak / <i>Dyke</i>	-	-	-
f. Kolam/Tebat/Empang/ <i>Pond and Dyke</i>	19	42	8
g. Padang Penggembalaan/ <i>Grass Land</i>	330	46	2 324
h. Sementara Tidak Diusahakan/ <i>Temporary Fallow Land</i>	669	195	1 135
i. Lainnya / <i>Others</i>	93	110	161
2. Lahan Bukan Pertanian / <i>Not Farm Land</i>	23 787	1 558	3 940
a. Rumah, bangunan&halaman sekitarnya/ <i>House, building and house compound</i>	479	1 353	145
b. Hutan Negara / <i>State forest</i>	11 908	-	1 956
c. Rawa-rawa tidak ditanami/ <i>Swamp</i>	-	-	-
d. Lainnya / <i>Others</i>	11 400	205	1 839
Jumlah / <i>Total</i>	38 500	10 900	17 100

Bersambung / *To be Continued...*

Tabel 1.10 Lanjutan
Table Continued Table

Penggunaan Lahan / <i>Use of Land</i>	Kecamatan / <i>Sub District</i>				Jumlah <i>Total</i>
	Kubung	X Koto Diatas	X Koto Singkarak	Junjung Sirih	
(1)	(12)	(13)	(14)	(15)	(16)
1. Lahan Pertanian / <i>Farm Land</i>	9 761	12 366	11 811	8 205	189 047
1.1 Lahan Sawah / <i>Wet Land</i>	3 142	1 378	2 006	718	23 535
a. Irigasi Teknis / <i>Technical Irrigation</i>	1 330	-	650	109	6 637
b. Irigasi Setengah Teknis / <i>Semi Technical Irrigation</i>	1 002	113	392	392	5 528
c. Irigasi Sederhana / <i>Non Technical Irrigation</i>	80	616	664	111	6 128
d. Irigasi Desa Non PU / <i>Non Gov. Irrigation</i>	400	135	231	91	3 753
e. Tadah Hujan / <i>Wet rain</i>	330	514	69	15	1 489
f. Pasang Surut / <i>Valley</i>	-	-	-	-	-
g. Lebak / <i>Swamp</i>	-	-	-	-	-
h. Polder dll / <i>Polder and Others</i>	-	-	-	-	-
1.2 Lahan Bukan Sawah / <i>Dry Land</i>	6 619	10 988	9 805	7 487	165 512
a. Tegal/Kebun / <i>Dry Field</i>	2 775	685	783	746	20 320
b. Ladang/Huma / <i>Shifting Cultivation</i>	1 015	554	536	2 308	18 237
c. Perkebunan / <i>Garden</i>	-	1 137	345	1 386	9 617
d. Ditanami Pohon/Hutan Rakyat / <i>Private Wood Forested Land</i>	2 152	2 269	5 311	1 258	61 143
e. Tambak / <i>Dyke</i>	-	-	-	-	-
f. Kolam/Tebat/Empang/ <i>Pond and Dyke</i>	62	36	57	5	334
g. Padang Penggembalaan/ <i>Grass Land</i>	12	192	229	23	3 505
h. Sementara Tidak Diusahakan/ <i>Temporary Fallow Land</i>	45	6 047	2 473	1 742	32 957
i. Lainnya / <i>Others</i>	558	68	71	19	19 399
2. Lahan Bukan Pertanian / <i>Not Farm Land</i>	9 439	13 334	17 739	2 045	184 753
a. Rumah, bangunan&halaman sekitarnya/ <i>House, building and house compound</i>	1 867	210	189	168	7 028
b. Hutan Negara / <i>State forest</i>	6 500	12 257	17 434	1 847	145 320
c. Rawa-rawa tidak ditanami/ <i>Swamp</i>	-	-	-	-	4
d. Lainnya / <i>Others</i>	1 072	867	116	30	32 401
Jumlah / <i>Total</i>	19 200	25 700	29 550	10 250	373 800

Sumber: Hasil Survey Pertanian (SP. Lahan), BPS

Source: Agricultural Survey (SP. Lahan), BPS

Bersambung / *To be Continued...*

Tabel 1.11 Rata-Rata Curah Hujan (mm/bulan) Menurut Stasiun Pemantau
Table Average of Rainfall by Station
 2014

Bulan / Month	Stasiun / Station						
	Pantai Cermin	Lembah Gumanti	Hiliran Gumanti	Payung Sekaki	Tigo Lurah	Lembang Jaya	Danau Kembar
(1)	(2)	(3)	(4)	(5)	(6)	(7)	(8)
Januari/ <i>January</i>	163	290	39	100	213	214	104
Pebruari/ <i>February</i>	14	47	11	38	116	19	22
Maret/ <i>March</i>	187	162	38	165	210	177	148
April / <i>April</i>	167	280	117	158	275	75	207
Mei / <i>May</i>	297	311	180	332	553	314	297
Juni / <i>June</i>	103	138	29	157	77	176	135
Juli / <i>July</i>	75	58	9	-	96	64	51
Agustus / <i>August</i>	232	241	106	186	250	176	237
September/ <i>September</i>	146	141	83	191	203	151	173
Oktober/ <i>October</i>	207	174	189	157	243	313	232
Nopember/ <i>November</i>	401	476	463	395	346	501	578
Desember/ <i>December</i>	68	283	70	161	131	216	184
Jumlah / <i>Total</i>	2014	2 060	2 601	1 334	2 040	2 713	2 368
	2013	1 897	2 311	1 295	1 940	5 213	2 264
	2012	1 840	1 790	1 515	2 201	273	5 142

Bersambung / To be Continued...

Tabel 1.11 **Lanjutan**
Table **Continued Table**

Bulan / Month	Stasiun / Station							Rata-Rata
	Gunung Talang	Bukit Sundi	IX Koto Sei Lasi	Kubung	X Koto Diatas	X Koto Singkarak	Junjung Sirih	
(1)	(9)	(10)	(11)	(12)	(13)	(14)	(15)	(16)
Januari/January	84	230	258	127	245	228	106	172
Pebruari/February	38	51	44	73	74	90	54	49
Maret/March	125	119	69	133	83	62	40	123
April / April	189	116	165	133	26	181	23	151
Mei / May	203	323	314	236	149	216	97	273
Juni / June	204	49	6	82	98	67	5	95
Juli / July	94	8	32	24	16	30	12	41
Agustus / August	256	177	32	147	124	60	50	162
September/September	198	121	80	81	154	60	44	130
Oktober/October	-	373	209	333	267	236	223	225
Nopember/November	475	503	392	340	573	337	429	443
Desember/December	375	76	105	109	80	115	105	148
Jumlah / Total	2014	2 241	2 146	1 706	1 818	1 889	1 682	2 012
	2013	2 156	1 914	1 448	1 691	1 644	1 454	2 035
	2012	3 086	2 395	2 652	1 248	2 001	1 692	2 190

Sumber: Dinas Pertanian, Perikanan dan Peternakan Kabupaten Solok

Source: The Agriculture, Fisheries and Livestock Service of Solok Regency

Tabel 1.12 Rata-Rata Hari Hujan Menurut Stasiun Pemantau
Table Average of Rainy Day by Station
 2014

Bulan / Month	Stasiun / Station						
	Pantai Cermin	Lembah Gumanti	Hiliran Gumanti	Payung Sekaki	Tigo Lurah	Lembang Jaya	Danau Kembar
(1)	(2)	(3)	(4)	(5)	(6)	(7)	(8)
Januari/ <i>January</i>	24	20	17	11	21	18	19
Pebruari/ <i>February</i>	8	8	4	7	7	5	9
Maret/ <i>March</i>	21	16	12	12	18	17	18
April / <i>April</i>	23	22	19	17	20	16	23
Mei / <i>May</i>	30	26	23	14	26	27	24
Juni / <i>June</i>	16	17	8	13	9	19	19
Juli / <i>July</i>	8	9	4	-	9	9	12
Agustus / <i>August</i>	22	19	20	16	19	18	23
September/ <i>September</i>	13	15	13	18	11	15	16
Oktober/ <i>October</i>	20	20	20	18	17	22	20
Nopember/ <i>November</i>	28	27	24	21	23	24	25
Desember/ <i>December</i>	17	22	20	18	15	23	24
Jumlah / <i>Total</i>	2014	230	221	184	165	195	232
	2013	220	234	166	173	75	204
	2012	214	187	176	146	19	153

Tabel 1.12 **Lanjutan**
Table *Continued Table*

Bulan / Month	Stasiun / Station							Rata-Rata
	Gunung Talang	Bukit Sundi	IX Koto Sei Lasi	Kubung	X Koto Diatas	X Koto Singkarak	Junjung Sirih	
(1)	(9)	(10)	(11)	(12)	(13)	(14)	(15)	(16)
Januari/January	15	13	11	22	12	22	17	17
Pebruari/February	4	5	4	11	15	6	6	7
Maret/March	11	9	6	19	7	15	8	14
April / April	20	19	19	21	9	21	14	19
Mei / May	15	15	21	26	17	22	11	21
Juni / June	20	10	1	14	5	13	6	12
Juli / July	11	7	2	13	2	2	5	7
Agustus / August	26	18	2	18	10	19	7	17
September/September	19	14	10	17	7	11	8	13
Oktober/October	24	18	14	24	12	15	13	18
Nopember/November	27	23	20	27	18	23	22	24
Desember/December	23	17	16	20	3	18	12	18
Jumlah / Total	2014	215	168	126	232	117	187	187
	2013	96	144	177	209	121	217	173
	2012	175	139	152	170	117	188	167

Sumber: Dinas Pertanian, Perikanan dan Peternakan Kabupaten Solok

Source: The Agriculture, Fisheries and Livestock Service of Solok Regency

Catatan * : Alat Ukur Rusak

Tabel 1.13 Jarak dari Ibukota Kabupaten ke Ibukota Kecamatan di Kab. Solok
Table Apart Between Center of Governance of Solok Regency With Governance of Sub District

Kecamatan / Sub District	Ibu Kota Kecamatan	Jarak dari Ibu Kota Kabupaten ke Ibu Kota Kecamatan (Km)
(1)	(2)	(3)
1. Pantai Cermin	S u r i a n	66,00
2. Lembah Gumanti	Alahan Panjang	36,00
3. Hiliran Gumanti	Talang Babungo	50,00
4. Payung Sekaki	Sirukam	35,00
5. Tigo Lurah	Batu Bajanjang	95,00
6. Lembang Jaya	Bukit Sileh	34,50
7. Danau Kembar	Simpang Tj.nan IV	26,00
8. Gunung Talang	T a l a n g	10,00
9. Bukit Sundi	Muara Panas	21,00
10. IX Koto Sungai Lasi	Sungai Lasi	37,00
11. Kubung	Koto Baru	22,00
12. X Koto Diatas	Sulit Air	59,00
13. X Koto Singkarak	Singkarak	39,00
14. Junjung Sirih	Panninggahan	45,00
Ibu Kota Kabupaten	Gunung Talang	10,00

Sumber: Dinas Pekerjaan Umum Kab. Solok

Source: Regional Public Work Service of Solok Regency

Tabel 1.14 Jarak dari Ibu Kabupaten ke Ibu Kecamatan dan Nagari
Table Apart from Capital of Regency to Subdistrict and Nagari

KAYU ARO - LUBUK ULANG ALING

Kayu Aro

3	Lubuk Silasih								
26	23	Simpang Tanjung Nan IV							
36	33	10	Alahan Panjang						
66	63	40	30	Surian					
97	94	71	61	31	Pasar Talang				
100	97	74	64	34	3	Muara Labuh			
119	116	93	83	53	22	19	Liki		
135	132	109	99	69	38	35	16	Lubuk Gadang	
167	164	141	131	101	80	67	48	32	Abai
207	204	184	171	141	120	107	88	72	40 Lubuk Ulang Aling

KAYU ARO - SOLOK

Kayu Aro

4	Guguk								
10	6	Talang							
17	14	7	Cupak						
20	16	10	3	Koto Baru					
22	18	12	9	2	Selayo				
24	20	14	11	4	2	Solok			

SOLOK - SIMPANG TANJUNG NAN IV MELALUI BUKIT SILEH

Kayu Aro

21	Muara Panas								
26	5	Koto Anau							
28	7	2	Batu Banyak						
32	11	6	4	Koto Lawas					
34,5	13,5	8,5	6,5	2,5	Bukit Sileh				
38,5	17,5	12,5	10,5	6,5	4	Kampung Batu Dalam			
47,5	26,5	21,5	19,5	15,5	13	9	Simpang Tanjung Nan IV		

Bersambung / To be Continued...

Tabel
Table **1.14** **Lanjutan**
Continued Table

KAYU ARO - SULIT AIR

Kayu Aro

24	Solok					
39	15	Singkarak				
42	18	3	Aripan			
50	26	8	5	Paninjauan		
54	30	12	9	-	-	
59	35	17	14	9	9	Sulit Air
				-	-	
				-	-	
				-	-	

KAYU ARO - PIANGGU

Kayu Aro

24	Solok			-	-	
27	3	Saok Lawas				
32	8	5	Guguk Sa	-	-	
37	13	10	5	Sungai Lasi	Sungai Lasi	
41	17	14	9	-	-	
				-	-	

KAYU ARO - SOLOK - ALAHAN PANJANG

Kayu Aro

24	Solok			-	-	
30	6	Panyakalan		-	-	
33	9	3	Bukit Tandang			
39,5	15,5	9,5	6,5	-	-	
43	19	13	10	3,5	3,5	
66	42	36	33	-	-	Sungai Nanam
71	47	41	38	31	31	5 Alahan Panjang
				-	-	
				-	-	
				-	-	

Sumber: Badan Pusat Statistik Kabupaten Solok

Source: BPS Statistics of Solok Regency



PEMERINTAHAN /
GOVERNMENT

II. PEMERINTAHAN / GOVERNMENT

Kabupaten Solok terdiri dari 14 kecamatan dengan 74 nagari dan 414 jorong. Kecamatan yang memiliki nagari terbanyak adalah Kecamatan IX Koto Sungai Lasi dan Kecamatan X Koto Diatas masing-masing memiliki 9 nagari, sedangkan kecamatan dengan jumlah nagari terkecil terdapat di Kecamatan Pantai Cermin, Kecamatan Danau Kembar dan Kecamatan Junjung Sirih masing-masing hanya memiliki 2 nagari.

Ditinjau dari aspek pemerintahan, Kabupaten Solok semenjak tahun 1947 telah dipimpin oleh sebanyak 16 orang Bupati dengan periode masa tugas yang bervariasi antara satu tahun sampai dengan 10 tahun. Tercatat tiga nama Bupati yang berhasil memimpin Kabupaten Solok selama dua periode yaitu H. Zagloel Sutan Kabasaran tahun 1964-1975, Drs. Hasan Basri tahun 1975-1985, H. Gamawan Fauzi, SH, MM tahun 1990-2000. Tahun 2009-2014 Bupati Kabupaten Solok adalah Drs. H. Syamsu Rahim.

Jumlah PNS yang bertugas di lingkungan Pemerintahan Daerah Kabupaten Solok sebanyak 6.741 orang yang terdiri dari 2.458 orang (36,46 persen) laki-laki dan 4.2832 orang (63,54 persen) perempuan. Dari total PNS yang ada, 34,85 persen merupakan pegawai golongan empat, 43,98 persen pegawai golongan tiga, 20,04 persen pegawai golongan dua dan sisanya 1,13 persen pegawai golongan satu.

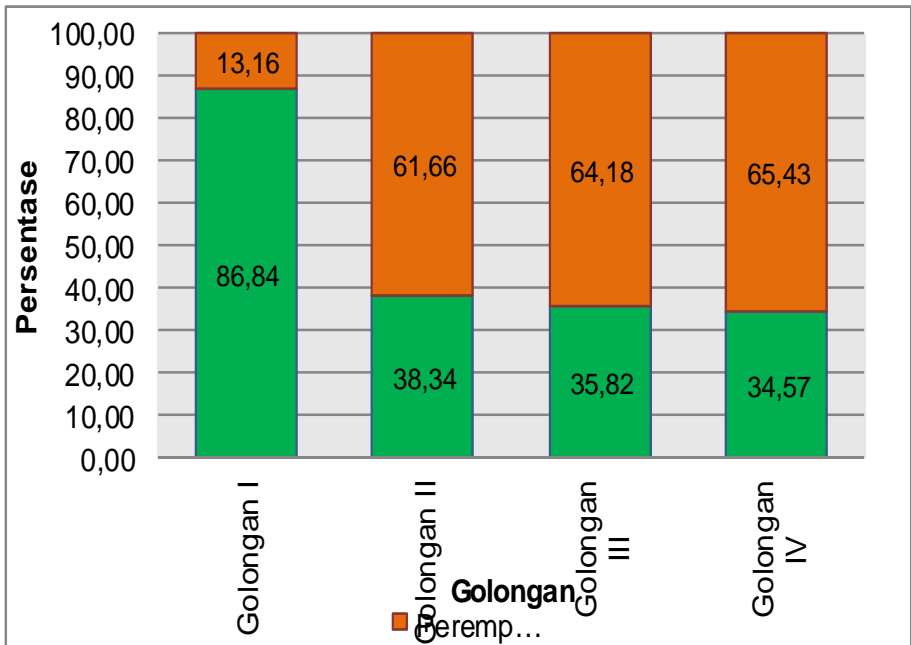
Ditinjau dari tingkat pendidikan yang telah ditamatkan PNS, angka yang dihasilkan sudah sangat menggembirakan dimana 83,65 persen PNS Kabupaten Solok sudah berpendidikan di atas SLTA (tamat DIII, S1, S2 &

Keanggotaan DPRD Kabupaten Solok periode 2014-2019 berjumlah 35 orang yang berasal dari 10 partai politik. Dari jumlah tersebut, keterwakilan perempuan hanya 3 orang dan sisanya laki-laki sebanyak 32 orang. Berdasarkan tingkat pendidikan anggota DPRD, 80 persen berijazah S1/S2/S3, 11,43 persen berpendidikan SLTA dan sisanya S2 dan DIII / Sarjana Muda sebesar 8.57 persen.

Pada tahun 2014 tercatat 141 kegiatan atau sidang yang dilakukan DPRD Kabupaten Solok baik berbentuk rapat maupun yang berkaitan dengan kunjungan kerja. Dibandingkan tahun sebelumnya terjadi penurunan sebesar 52,34 persen.

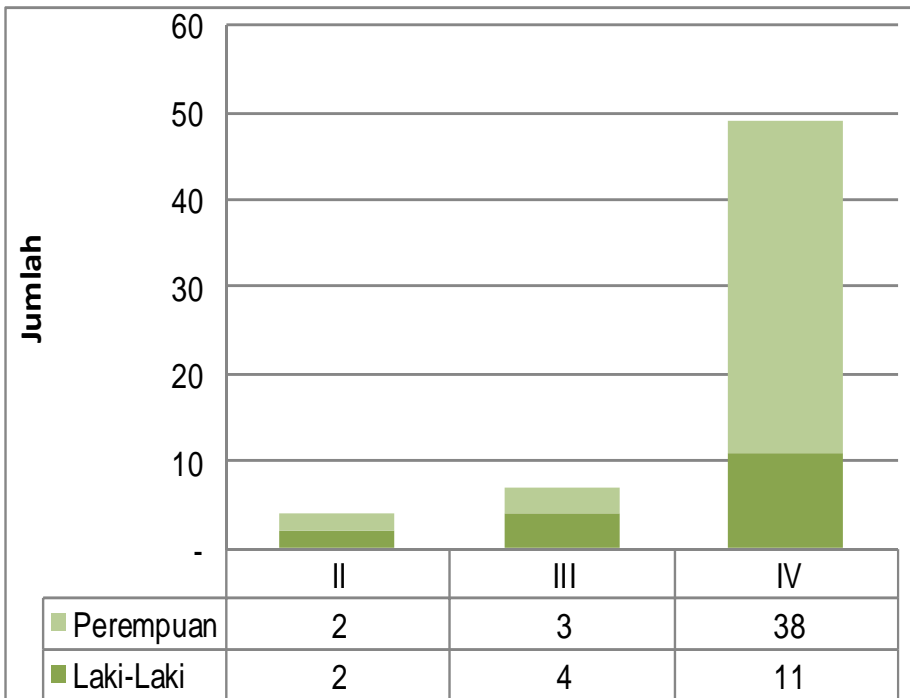
Gambar 2.1 / Picture 2.1

Persentase PNS PEMDA Kabupaten Solok Menurut Jenis Kelamin dan Golongan
Percentage of Civil Servants of Regional Government and Institution Vertical



Gambar 2.2 / Picture 2.2

Banyaknya yang Pensiun menurut Unit Kerja, Golongan / Pangkat dan Jenis Kelamin
Di Lingkungan Pemda Kabupaten Solok /
Number of Retired Civil Servant of Home Affair Dept in Solok Regency



Tabel 2.1.1 Daftar Nama, Alamat dan Nomor Telepon Instansi/Unit Kerja di Kab. Solok
Table List of Institution, Address and Phone Number in Solok Regency
 2014

Dinas / Kantor / Instansi Vertikal / BUMD <i>Institution</i>	Alamat / <i>Address</i>	Nomor Telepon Kantor / <i>Phone</i> <i>Number</i>
(1)	(2)	(3)
A. Kantor Bupati/Sekretariat		
- Bupati	Arosuka	0755-31334
- Wakil Bupati	Arosuka	0755 31334
- Sekretaris Daerah	Arosuka	0755-31334
- Asisten I	Arosuka	0755-31334
- Asisten II	Arosuka	0755-31334
- Asisten III	Arosuka	0755-31334
- Bagian Adm. Pememerintahan Umum	Arosuka	135
- Bagian Adm. Kesejahteraan Rkyt	Arosuka	128
- Bagian Adm. Humas	Arosuka	
- Bagian Adm. Perekonomian	Arosuka	136
- Bagian Adm. Pembangunan	Arosuka	134
- Bagian Hukum	Arosuka	137
- Bagian Organisasi	Arosuka	127
- Bagian Umum	Arosuka	131
B. Sekretariat DPRD		
- Ketua DPRD	Arosuka	0755-31580
- Wakil Ketua DPRD	Arosuka	202
- Wakil Ketua DPRD	Arosuka	203
C. Dinas		
- Dinas Pekerjaan Umum	Arosuka	0755-31566
- Dinas Pendidikan dan Olah Raga	Arosuka	0755-31567
- Dinas Kesehatan	Arosuka	0755-31589
- Dinas Pertanian, Peternakan dan Perikanan	Arosuka	0755-31147
- Dinas Kehutanan dan Perkebunan	Arosuka	0755-31113
- Dinas Perhubungan & Kominfo	Koto Baru	0755-20241
- Dinas Pariwisata & Kebudayaan	Arosuka	0755-31567
- Dinas Koperindag	Koto Baru	0755-20888
- Dinas Pendapatan, Pengelolaan, & Keuangan dan Aset	Arosuka	0755-31339

Bersambung / To be Continued ...

Tabel **2.1.1** **Lanjutan**
Table *Continued Table*

Dinas / Kantor / Instansi Vertikal / BUMD <i>Institution</i>	Alamat / Address	Nomor Telepon Kantor / Phone Number
(1)	(2)	(3)
- Dinas Pertambangan dan Energi	Koto Baru	0755-22722/20018
- Dinas Sosnakertrans	Lubuk Sealasih	0755-734001
- Dinas Kependudukan & Capil	Arosuka	-
D. Lembaga Teknis		
- Inspektorat	Arosuka	0755-31553/31389
- Badan Perencanaan Pemb.Daerah	Arosuka	0755-31553/31336
- Badan Penanggulangan Bencana Daerah	Koto Baru	0755-22911
- Badan Kepegawaian Daerah	Arosuka	0755-31337
- Badan Pemberdayaan Masyarakat	Arosuka	0755-31558
- Badan Keluarga Berencana dan Pemberdayaan Perempuan	Koto Baru	0755-20830
- Kantor Ketahanan Pangan	Koto Baru	
- Kantor Pengelolaan Lingkungan Hidup	Arosuka	0755-7334058
- Kantor Kesbangpolinmas	Arosuka	0755-21949
- Kantor Satuan Pamong Praja	Arosuka	0755-31559
- Kantor Arsip, Dokumentasi dan Perpustakaan	Koto Baru	0755-324466
- Kantor P3M	Arosuka	0755 143
- RSUD	Arosuka	
- PDAM	Koto Baru	
- Sekretariat KPU	Koto Baru	0755-20674
E. Kecamatan		
- Pantai Cermin	Surian	0755-60325
- Lembah Gumanti	Alahan Panjang	
- Hiliran Gumanti	Talang Babungo	
- Payung Sekaki	Sirukam	
- Tigo Lurah	Batu Bajanjang	
- Lembang Jaya	Bukit Sileh	0755-365001
- Danau Kembar	Simp.Tanj. Nan.IV	
- Gunung Talang	Talang	0755-31171
- Bukit Sundi	Muara Panas	0755-21509
- IX Koto Sungai Lasi	Sungai Lasi	0755-91432

Bersambung / To be Continued ...

Tabel **2.1.1** **Lanjutan**
Table *Continued Table*

Dinas / Kantor / Instansi Vertikal / BUMD <i>Institution</i>	Alamat / Address	Nomor Telepon Kantor / <i>Phone Number</i>
(1)	(2)	(3)
- Kubung	Koto Baru	0755-20146
- X Koto Diatas	Sulit Air	0755-390144
- X Koto Singkarak	Singkarak	0755-380531
- Junjung Sirih	Paninggahan	0755-73821
F. Instansi Vertikal		
- Kejari	Koto Baru	0755-21111/20088
- Polres	Lubuk Selasih	0755-20153/20708
- Pengadilan Negeri	Koto Baru	0755-20121/20320
- BPN	Koto Baru	
- K P P N	Koto Baru	
- Badan Pusat Statistik	Lubuk Selasih	0755-31378
- Kementerian Agama	Koto Baru	0755-20046
- Peng. Agama	Koto Baru	0755-20115
- PLN		123
- Rutan Lembah Gumanti	Alahan Panjang	
- Kantor Pelayanan Pajak		
- Bulog		0755-20080
- SAMSAT Lb. Selasih		
- Pengadaan		
- BPTP	Sukarami	
3. Lembaga Lain		
- BRI Cabang	Koto Baru	0755-28740/21380
- Bank Nagari Kantor Bupati	Arosuka	140
- Kantor Pos	Talang	
- Kantor Telkom	Solok	117
- Kantor Dharma Wanita	Arosuka	0755-31344

Sumber: Sekretariat Daerah Kabupaten Solok

Source: *Sekretariat of Solok Regency*

Tabel 2.2.1 **Nama-nama Bupati Kabupaten Solok**
Table Chief of Solok Regency

Nama / Name		Masa Jabatan / Time of Function
(1)	(2)	
1. SAALAH SOETAN MANGKOETO		1947
2. H.DARWIS TARAM DATUK TUMANGGUNG		1947 - 1948
3. BASRAH LUBIS		1948
4. SOELTANI SUTAN MALAKO		1948 - 1953
5. MOERDIN DATUK MAJO SATI		1953 - 1955
6. BUYUNG DATUK GADANG BANDARO		1955 - 1957
7. BAMBANG SARDJONO NOERSETYO		1957 - 1963
8. ASGANI MARAH SUTAN		1963 - 1964
9. H.ZAGLOEL SUTAN KABASARAN		1964 - 1975
10. Drs.HASAN BASRI		1975 - 1985
11. Drs. ARMAN DANAU		1985 - 1990
12. Ir.H.NURMAWAN		1990 - 1995
13. H.GUMAWAN FAUZI, SH.MM		1995 - 2000
14. H.GUMAWAN FAUZI, SH.MM		2000 - 2005
15. H.GUSMAL, SE.MM		2005 - 2009
16. Drs.H. SYAMSU RAHIM		2009 - 2015

Sumber: Sekretariat Daerah Kabupaten Solok

Source: Sekretariat of Solok Regency

Tabel 2.3.1 Banyaknya Pegawai Negeri Sipil Menurut Unit Kerja, Gol./Pangkat & Jenis Kelamin
Table 2.3.1 Di Lingkungan Pemda Kabupaten Solok / Number of Civil Servant of Home
 Affair Dept in Solok Regency by Employee Rank and Gender
 2014

Dinas/Kantor/Badan/ Institution	Jenis Kelamin / Sex								Jumlah/ Total
	Laki-laki /Male				Perempuan/Female				
	Golongan/Rank				Golongan/Rank				
	I	II	III	IV	I	II	III	IV	
(1)	(2)	(3)	(4)	(5)	(6)	(7)	(8)	(9)	(10)
A. PERANGKAT DAERAH									
- Sekretaris Daerah	2	24	32	16	-	11	24	3	112
- Sekretariat Kopri	-	-	1	1	-	-	2	-	4
- Sekretariat DPRD	2	6	7	2	-	1	9	3	30
- Dinas Pekerjaan Umum	12	44	62	8	-	9	20	-	155
- Dinas Pendidikan dan Olah Raga	1	12	13	33	-	5	15	8	87
- UPT Dinas Pendidikan dan Olah Raga	25	216	385	623	9	507	1.200	1480	4.445
- Dinas Kesehatan	2	3	18	2	-	3	18	3	49
- Puskesmas	2	30	59	3	-	190	241	9	534
- Dinas Pertanian	1	1	49	8	-	4	28	9	100
- Dinas Kehutanan dan Perkebunan	1	14	53	9	-	5	22	-	104
- Dinas Peternakan dan Perikanan	-	13	25	9	-	2	28	3	80
- Dinas Pariwisata	1	5	13	4	-	-	9	1	33
- Dinas Perhubungan	1	22	18	4	-	1	7	-	53
- Dinas Pertambangan dan Energi	1	3	17	3	-	2	12	-	38
- Dinas Koperinda dan UMKM	-	1	18	5	-	1	22	4	51
- DPPKA	3	7	22	2	-	4	37	2	77
- Dinas Sosnakertrans	3	10	24	8	-	1	8	-	54
- Dinas Kependudukan dan Capil	-	3	9	2	-	5	5	2	26
									0
B. LEMBAGA TEKNIS									
- Inspektorat	-	-	16	9	-	-	13	-	38
- Badan KB dan Pemberdayaan Perempuan	-	2	32	2	-	2	29	3	70
- Badan Pemberdayaan Masyarakat	-	3	14	5	-	2	10	-	34
- Badan Penanggulangan Bencana Daerah	-	10	14	7	-	2	0	1	34
- Badan Perencanaan Pembangunan Daeral	-	6	22	6	-	2	7	2	45
- Badan Kepegawaiaan Daerah	-	2	14	4	-	3	10	1	34
									0
Sub Jumlah / Sub Total	57	437	937	775	9	762	1776	1534	6287

Bersambung / To be Continued....

Tabel 2.3.1 Lanjutan
Table Continued Table

Dinas/Kantor/Badan/ <i>Institution</i>	Jenis Kelamin / Sex								Jumlah/ <i>Total</i>
	Laki-laki/ <i>Male</i>				Perempuan/ <i>Female</i>				
	Golongan/ <i>Rank</i>				Golongan/ <i>Rank</i>				
	I	II	III	IV	I	II	III	IV	
(1)	(2)	(3)	(4)	(5)	(6)	(7)	(8)	(9)	(10)

B. LEMBAGA TEKNIS

- Kantor ketahanan Pangan	-	-	4	3	-	1	8	-	16
- Kantor Pengelolaan Lingkungan Hidup	3	4	6	-	-	1	3	1	18
- Kantor Kesbangpolinmas	-	2	7	2	-	-	4	-	15
- Kantor Satuan Pamong Praja	-	13	11	1	-	2	1	-	28
- Kantor Arsip, Dokumentasi & Perpustakaa	1	4	3	-	-	1	9	1	19
- Kantor P3M	-	3	4	1	-	1	7	-	16
- RSUD	-	10	13	3	-	43	60	-	129
- PDAM	-	-	1	-	-	-	-	-	1
- PD Solinda	-	-	-	-	-	-	-	-	-
- Sekretariat KPU	-	2	7	1	-	4	5	-	19

C. KECAMATAN

- Pantai Cermin	-	3	3	2	-	2	2	-	12
- Lembah Gumanti	1	2	4	2	-	2	1	-	12
- Hiliran Gumanti	-	-	4	3	-	1	-	-	8
- Payung Sekaki	1	4	4	2	-	1	1	-	13
- Tigo Lurah	1	-	6	1	-	1	1	-	10
- Lembang Jaya	-	3	7	2	-	1	2	-	15
- Danau Kembar	-	2	6	3	-	-	-	-	11
- Gunung Talang	-	5	5	2	-	1	3	-	16
- Bukit Sundi	-	6	4	2	-	-	6	-	18
- IX Koto Sungai Lasi	1	6	4	2	1	2	2	-	18
- Kubung	1	1	6	1	-	2	4	-	15
- X Koto Diatas	-	6	5	2	-	1	1	-	15
- X Koto Singkarak	-	4	4	2	-	3	4	-	17
- Junjung Sirih	-	1	7	-	-	1	3	1	13
- Sekretaris Nagari									

Jumlah / Total	66	518	1.062	812	10	833	1.903	1.537	6.741
----------------	----	-----	-------	-----	----	-----	-------	-------	-------

Sumber: Badan Kepegawaian Daerah Kabupaten Solok

Source : Employee Bureau of Solok Regency

Tabel 2.3.2 Banyaknya Pegawai Negeri Sipil menurut Unit Kerja, Jenis Kelamin dan Pendidikan Tertinggi Di Lingkungan Pemda Kabupaten Solok / Number of Non Civil/ Servant of Home Affair Dept in Solok Regency by Gender and Educational Attainment 2014

Dinas/Kantor/Badan/ Institution	Laki-laki / Male						
	SD	SLTP	SLTA	Akade	Universitas/		
	Elemen	Yunior	Senior	demi/	PT		
	tary	High	High	Acade	S1	S2	S3
(1)	School	School	School	mic	(6)	(7)	(8)
A. PERANGKAT DAERAH							
- Sekretaris Daerah	1	3	21	4	28	17	-
- Sekretariat Kopri	-	-	1	-	1	-	-
- Sekretariat DPRD	2	2	3	1	6	6	-
- Dinas Pekerjaan Umum	9	11	71	8	25	5	-
- Dinas Pendidikan dan Olah Raga	-	-	12	-	26	19	-
- UPT Diksar, Guru SLTP, dan SLTA	1	28	134	180	821	61	-
- Dinas Kesehatan	-	2	2	4	11	4	-
- Puskesmas	2	6	36	41	24	1	-
- Dinas Pertanian	-	1	21	1	33	5	-
- Dinas Kehutanan dan Perkebunan	-	1	28	1	36	-	-
- Dinas Pariwisata	-	2	1	2	9	4	-
- Dinas Perhubungan	-	3	27	3	7	6	-
- Dinas Pertambangan dan Energi	-	1	3	3	14	3	-
- Dinas Koperinda dan UMKM	-	-	4	1	15	6	-
- DPPKA	-	3	8	1	21	2	-
- Dinas Sosnakertrans	-	5	12	5	15	6	-
- Dinas Peternakan dan Perikanan	1	1	15	2	25	4	-
- Dinas Kependudukan dan Capil	-	-	6	4	4	3	-
B. LEMBAGA TEKNIS							
- Inspektorat	-	-	5	1	14	4	-
- Badan KB dan Pemberdayaan Perempuan	-	-	16	-	21	1	-
- Badan Pemberdayaan Masyarakat	-	1	5	2	15	5	-
- Badan Penanggulangan Bencana Daerah	-	1	14	-	10	6	-
- Badan Perencanaan Pembangunan Daerah	-	-	7	-	19	8	-
- Badan Kepegawaian Daerah	-	-	2	2	15	3	-
Sub Jumlah / Sub Total	16	71	454	266	1215	179	-

Bersambung / To be Continued...

Tabel 2.3.2 Lanjutan
Table Continued Table

Dinas/Kantor/Badan/ Institution	Perempuan / Female							Jumlah / Total
	SD	SLTP	SLTA	Akade	Universitas/			
	Elemen	Yunior	Senior	demi/	PT			
	tary	High	High	Acade	S1	S2	S3	
	School	School	School	mic				
(1)	(9)	(10)	(11)	(12)	(13)	(14)	(15)	(16)
A. PERANGKAT DAERAH								
- Sekretaris Daerah	-	-	12	4	18	4	-	112
- Sekretariat Kopri	-	-	2	-	-	-	-	4
- Sekretariat DPRD	-	-	1	-	9	-	-	30
- Dinas Pekerjaan Umum	-	-	18	2	5	1	-	155
- Dinas Pendidikan dan Olah Raga	-	-	6	2	12	9	1	87
- UPT Diksar, Guru SLTP, dan SLTA	-	9	173	442	2522	63	9	4443
- Dinas Kesehatan	-	-	3	6	16	1	-	49
- Puskesmas	-	1	105	292	50	-	-	558
- Dinas Pertanian	-	-	5	6	27	1	-	100
- Dinas Kehutanan dan Perkebunan	-	-	9	4	13	-	-	92
- Dinas Pariwisata	-	-	6	1	6	2	-	33
- Dinas Perhubungan	-	-	4	1	2	-	-	53
- Dinas Pertambangan dan Energi	-	1	4	2	6	1	-	38
- Dinas Koperinda dan UMKM	-	-	7	4	13	1	-	51
- DPPKA	-	-	8	4	29	1	-	77
- Dinas Sosnakertrans	-	-	3	1	7	-	-	54
- Dinas Peternakan dan Perikanan	-	-	7	2	22	1	-	80
- Dinas Kependudukan dan Capil	-	-	3	1	4	1	-	26
B. LEMBAGA TEKNIS								
- Inspektorat	-	-	4	1	8	1	-	38
- Badan KB dan Pemberdayaan Perempuan	-	-	12	5	12	3	-	70
- Badan Pemberdayaan Masyarakat	-	-	2	-	4	-	-	34
- Badan Penanggulangan Bencana Daerah	-	-	2	-	-	1	-	34
- Badan Perencanaan Pembangunan Daerah	-	1	-	3	9	1	-	48
- Badan Kepegawaian Daerah	-	-	4	1	7	-	-	34
Sub Jumlah / Sub Total	-	12	400	784	2801	92	10	6300

Bersambung / To be Continued...

Tabel 2.3.2 Lanjutan
Table 2.3.2 Continued Table

Dinas/Kantor/Badan/ Institution	Laki-laki / Male						
	SD	SLTP	SLTA	Akade	Universitas/		
	Elemen	Yunior	Senior	demi/	PT		
	tary	High	High	Acade	S1	S2	S3
(1)	School	School	School	mic	(6)	(7)	(8)
B. LEMBAGA TEKNIS							
- Kantor ketahanan Pangan	-	-	1	-	4	2	-
- Kantor Pengelolaan Lingkungan Hidup	3	1	3	-	4	1	-
- Kantor Kesbangpolinmas	-	4	-	-	5	2	-
- Kantor Satuan Pamong Praja	-	-	15	-	9	1	-
- Kantor Arsip, Dokumentasi dan Perpustakaan	-	1	4	1	2	-	-
- Kantor P3M	-	-	2	1	4	1	-
- RSUD	-	-	4	8	13	1	-
- PDAM	-	-	-	-	-	-	-
- PD Solinda	-	-	-	-	-	-	-
- Sekretariat KPU	-	-	1	-	8	-	-
C. KECAMATAN							
- Pantai Cermin	-	-	6	-	2	-	-
- Lembah Gumanti	1	1	2	-	6	-	-
- Hiliran Gumanti	-	-	1	-	6	-	-
- Payung Sekaki	-	1	7	-	3	-	-
- Tigo Lurah	-	1	4	-	2	2	-
- Lembang Jaya	-	-	8	-	4	-	-
- Danau Kembar	-	-	-	-	5	2	-
- Gunung Talang	-	-	8	-	3	1	-
- Bukit Sundi	-	-	7	-	5	1	-
- IX Koto Sungai Lasi	-	-	9	1	2	1	-
- Kubung	-	1	2	-	5	2	-
- X Koto Diatas	-	-	9	-	3	1	-
- X Koto Singkarak	-	-	7	-	2	1	-
- Junjung Sirih	-	-	5	-	3	-	-
- Sekretaris Nagari	-	-	-	-	-	-	-
Jumlah / Total	20	81	555	275	1315	196	-

Bersambung / To be Continued...

Tabel 2.3.2 Lanjutan
Table Continued Table

Dinas/Kantor/Badan/ Institution	Perempuan / Female							Jumlah / Total
	SD	SLTP	SLTA	Akade	Universitas/			
	Elemen	Yunior	Senior	demi/	PT			
	tary	High	High	Acade	S1	S2	S3	
	School	School	School	mic				
(1)	(9)	(10)	(11)	(12)	(13)	(14)	(15)	(16)
B. LEMBAGA TEKNIS								
-Kantor ketahanan Pangan	-	-	2	1	6	-	-	16
- Kantor Pengelolaan Lingkungan Hidup	-	-	-	1	5	-	-	18
- Kantor Kesbangpolinmas	-	-	-	4	-	-	-	15
- Kantor Satuan Pamong Praja	-	-	1	1	-	1	-	28
- Kantor Arsip, Dokumentasi & Perpustakaa	-	-	2	1	7	1	-	19
- Kantor P3M	-	-	-	1	7	-	-	16
- RSUD	-	-	3	70	30	-	-	129
- PDAM	-	-	-	-	-	-	-	-
- PD Solinda	-	-	-	-	-	-	-	-
- Sekretariat KPU	-	-	2	3	5	-	-	19
C. KECAMATAN								
- Pantai Cermin	-	-	1	1	2	-	-	12
- Lembah Gumanti	-	-	-	-	2	-	-	12
- Hiliran Gumanti	-	-	-	1	-	-	-	8
- Payung Sekaki	-	-	2	-	-	-	-	13
- Tigo Lurah	-	-	1	-	-	-	-	10
- Lembang Jaya	-	-	1	2	-	-	-	15
- Danau Kembar	-	-	4	-	-	-	-	11
- Gunung Talang	-	-	2	-	2	-	-	16
- Bukit Sundi	-	-	2	-	3	-	-	18
- IX Koto Sungai Lasi	-	1	2	2	1	-	-	19
- Kubung	-	-	2	-	3	-	-	15
- X Koto Diatas	-	-	2	-	-	-	-	15
- X Koto Singkarak	-	-	5	1	1	-	-	17
- Junjung Sirih	-	-	2	-	3	-	-	13
- Sekretaris Nagari	-	-	-	-	-	-	-	-
Jumlah / Total	-	12	436	870	2877	94	10	6741

Sumber: Badan Kepegawaian Daerah Kab.Solok

Source: Employee Bureau of Solok Regency

Tabel 2.3.3 Banyaknya Pegawai Negeri Sipil menurut Unit Kerja, Eselon dan Jenis Kelamin Di Lingkungan Pemda Kabupaten Solok / Number of Civil Servant of Home Affair Dept in Solok Regency by Echelon Level and Gender 2014

Dinas/Kantor/Badan/ <i>Institution</i>	Laki-laki/ <i>Male</i>			Perempuan/ <i>Female</i>			Jumlah / <i>Total</i>
	Eselon / Echelon			Eselon / Echelon			
	IV	III	II	IV	III	II	
(1)	(2)	(3)	(4)	(5)	(6)	(7)	(8)
A. PERANGKAT DAERAH							
- Sekretaris Daerah	16	8	4	9	2	-	39
- Staf Ahli	-	-	2	-	-	1	3
- Sekretariat Kopri	1	1	-	2	-	-	4
- Sekretariat DPRD	2	3	1	5	-	-	11
- Dinas Pekerjaan Umum	20	6	1	4	-	-	31
- Dinas Pendidikan dan Olah Raga	8	6	1	10	-	-	25
- UPTD Pendidikan dan Olah Raga	30	-	-	2	-	-	32
- Dinas Kesehatan	8	2	1	4	3	-	18
- Puskesmas	18	-	-	22	-	-	40
- Dinas Pertanian, Peternakan dan Perikanan	62	5	1	28	5	1	102
- Dinas Kehutanan dan Perkebunan	16	5	1	5	-	-	27
- Dinas Pariwisata	8	4	1	5	1	-	19
- Dinas Perhubungan	16	4	1	2	-	-	23
- Dinas Pertambangan dan Energi	8	4	1	4	-	-	17
- Dinas Koperinda dan UMKM	11	2	1	12	3	-	29
- DPPKA	7	3	1	7	1	-	19
- Dinas Sosnakertrans	10	5	1	4	-	-	20
- Dinas Kependudukan dan Capil	6	1	1	3	3	-	14
B. LEMBAGA TEKNIS							
- Inspektorat	2	5	1	1	-	-	9
- Badan KB dan Pemberdayaan Perempuan	20	3	-	17	1	1	42
- Badan Pemberdayaan Masyarakat	7	4	1	2	-	-	14
- Badan Penanggulangan Bencana Daerah	8	4	1	1	-	-	14
- Badan Perencanaan Pembangunan Daerah	10	3	1	1	2	-	17
- Badan Kepegawaian Daerah	8	4	1	4	1	-	18
- Kantor ketahanan Pangan	4	1	-	-	-	-	5
Sub Jumlah / <i>Sub Total</i>	306	83	24	154	22	3	592

Bersambung / To be Continued...

2.3.3 Lanjutan

Continued Table

Dinas/Kantor/Badan/ <i>Institution</i>	Laki-laki / <i>Male</i>				Perempuan/ <i>Female</i>				Jumlah / <i>Total</i>
	Eselon / Echelor				Eselon / Echelon				
	V	IV	III	II	V	IV	III	II	
(1)	(2)	(3)	(4)	(5)	(6)	(7)	(8)	(9)	(10)
LEMBAGA TEKNIS									
- Kantor Pengelolaan Lingkungan Hidup	-	3	-	-	-	1	1	-	5
- Kantor Kesbangpolinmas	-	3	1	-	-	1	-	-	5
- Kantor Satuan Pamong Praja	-	5	1	-	-	-	-	-	6
- Kantor Arsip, Dokumentasi dan Perpustakaan	-	2	-	-	-	2	1	-	5
- Kantor P3M	-	1	1	-	-	3	-	-	5
- RSUD	-	2	3	-	-	7	1	-	13
- PDAM	-	-	-	-	-	-	-	-	-
- PD Solinda	-	-	-	-	-	-	-	-	-
- Sekretariat KPU	-	2	1	-	-	2	-	-	5
KECAMATAN									
- Pantai Cermin	-	2	2	-	-	3	-	-	7
- Lembah Gumanti	-	4	2	-	-	1	-	-	7
- Hiliran Gumanti	-	5	2	-	-	-	-	-	7
- Payung Sekaki	-	4	2	-	-	1	-	-	7
- Tigo Lurah	-	4	2	-	-	1	-	-	7
- Lembang Jaya	-	4	2	-	-	1	-	-	7
- Danau Kembar	-	5	2	-	-	-	-	-	7
- Gunung Talang	-	2	2	-	-	3	-	-	7
- Bukit Sundi	-	2	2	-	-	3	-	-	7
- IX Koto Sungai Lasi	-	3	2	-	-	2	-	-	7
- Kubung	-	3	2	-	-	2	-	-	7
- X Koto Diatas	-	4	2	-	-	1	-	-	7
- X Koto Singkarak	-	4	2	-	-	1	-	-	7
- Junjung Sirih	-	4	1	-	-	1	1	-	7
- TU SMK	-	-	-	-	-	-	-	-	-
- TU SMA	8	-	-	-	-	-	-	-	8
- TU SMP	18	-	-	-	-	-	-	-	18
Jumlah / <i>Total</i>	26	374	117	24	-	190	26	3	760

Sumber: Badan Kepegawaian Daerah Kabupaten Solok

Source: *Employee Bureau of Solok Regency*

Tabel 2.3.4 Banyaknya Non PNS (Honor Daerah) menurut Unit Kerja, Jenis Kelamin dan Pendidikan Tertinggi Di Lingkungan Pemda Kab. Solok / Number of Non Civil Servant of Home Affair Dept in Solok Regency by Gender and Educational Attainment 2014

Dinas/Kantor/Badan/ Institution	Laki-laki / Male						
	SD	SLTP	SLTA	Akade	Universitas/		
	Elemen	Yunior	Senior	demi/	PT		
	tary	High	High	Acade	S1	S2	S3
(1)	School	School	School	mic	(6)	(7)	(8)
A. PERANGKAT DAERAH							
- Sekretaris Daerah	7	8	29	1	3	-	-
- Staf Ahli	-	-	-	-	-	-	-
- Sekretariat Kopri	-	-	-	-	1	-	-
- Sekretariat DPRD	1	1	9	1	2	-	-
- Dinas Pekerjaan Umum	3	1	14	2	5	-	-
- Dinas Pendidikan dan Olah Raga	-	2	4	-	4	-	-
- UPT Diksar, Guru SLTP, dan SLTA							
- Dinas Kesehatan	-	-	3	6	1	-	-
- Puskesmas							
- Dinas Pertanian, Peternakan dan Perikanan	-	2	8	-	5	-	-
- Dinas Kehutanan dan Perkebunan	-	-	3	-	1	-	-
- Dinas Pariwisata	3	1	10	1	1	-	-
- Dinas Perhubungan	1	-	20	-	1	-	-
- Dinas Pertambangan dan Energi	-	-	4	-	-	-	-
- Dinas Koperinda dan UMKM	-	-	2	1	2	-	-
- DPPKA	1	-	3	3	1	-	-
- Dinas Sosnakertrans	1	1	1	-	1	-	-
- Dinas Kependudukan dan Capil	-	1	8	-	4	-	-
B. LEMBAGA TEKNIS							
- Inspektorat	-	1	2	-	-	-	-
- Badan KB dan Pemberdayaan Perempuan	1	-	-	-	1	-	-
- Badan Pemberdayaan Masyarakat	-	-	3	-	2	-	-
- Badan Penanggulangan Bencana Daerah	1	2	64	1	3	-	-
- Badan Perencanaan Pembangunan Daerah	1	-	1	1	2	-	-
- Badan Kepegawaian Daerah	-	2	2	-	-	-	-
Sub Jumlah / Sub Total	20	22	190	17	40	-	-

Bersambung / To be Continued...

Tabel 2.3.4 Lanjutan
Table Continued Table

Dinas/Kantor/Badan/ Institution	Perempuan / Female							Jumlah / Total
	SD	SLTP	SLTA	Akade	Universitas/ PT			
	Elemen	Junior	Senior	demi/	S1	S2	S3	
	tary	High	High	Acade	School	School	School	
	School	School	School	mic				
(1)	(9)	(10)	(11)	(12)	(13)	(14)	(15)	(16)
A. PERANGKAT DAERAH								
- Sekretaris Daerah	4	-	15	5	6	-	-	78
- Staf Ahli	-	-	-	-	-	-	-	-
- Sekretariat Kopri	-	-	-	-	-	-	-	1
- Sekretariat DPRD	1	-	4	1	1	-	-	21
- Dinas Pekerjaan Umum	-	-	1	-	7	-	-	33
- Dinas Pendidikan dan Olah Raga	-	-	6	-	4	-	-	20
- UPT Diksar, Guru SLTP, dan SLTA								
- Dinas Kesehatan	-	-	-	4	-	-	-	14
- Puskesmas								
- Dinas Pertanian, Peternakan & Perikanan	-	-	2	1	6	-	-	24
- Dinas Kehutanan dan Perkebunan	-	-	2	1	7	-	-	14
- Dinas Pariwisata	-	-	3	-	2	-	-	21
- Dinas Perhubungan	-	-	5	-	2	-	-	29
- Dinas Pertambangan dan Energi	-	-	2	1	2	-	-	9
- Dinas Koperinda dan UMKM	-	-	-	-	1	-	-	6
- DPPKA	-	-	1	1	3	-	-	13
- Dinas Sosnakertrans	-	-	2	1	2	-	-	9
- Dinas Kependudukan dan Capil	-	-	6	-	4	-	-	23
B. LEMBAGA TEKNIS								
- Inspektorat	-	1	2	-	-	-	-	6
- Badan KB & Pemberdayaan Perempuan	1	-	-	-	1	-	-	4
- Badan Pemberdayaan Masyarakat	-	-	3	-	2	-	-	10
- Badan Penanggulangan Bencana Daerah	1	2	64	1	3	-	-	142
- Badan Perencanaan Pembangunan Daerah	1	-	1	1	2	-	-	10
- Badan Kepegawaian Daerah	-	2	2	-	-	-	-	8
Sub Jumlah / Sub Total	28	27	311	34	95	-	-	495

Bersambung / To be Continued...

Tabel 2.3.4 Lanjutan
Table 2.3.4 Continued Table

Dinas/Kantor/Badan/ Institution	Laki-laki / Male						
	SD	SLTP	SLTA	Akade	Universitas/		
	Elemen	Yunior	Senior	demi/	PT		
	tary	High	High	Acade	S1	S2	S3
	School	School	School	mic			
(1)	(2)	(3)	(4)	(5)	(6)	(7)	(8)
B. LEMBAGA TEKNIS							
-Kantor ketahanan Pangan	-	-	1	-	4	2	-
- Kantor Pengelolaan Lingkungan Hidup	3	1	4	1	4	1	-
- Kantor Kesbangpolinmas	-	-	4	-	3	-	-
- Kantor Satuan Pamong Praja	-	3	18	-	6	1	-
- Kantor Arsip, Dokumentasi dan Perpustakaan	-	-	3	-	2	1	-
- Kantor P3M	-	-	2	1	3	1	-
- RSUD	-	-	4	8	12	1	-
- PDAM	-	-	-	-	1	-	-
- PD Solinda	-	-	-	-	1	-	-
- Sekretariat KPU	-	-	-	-	3	-	-
C. KECAMATAN							
- Pantai Cermin	-	-	5	1	3	-	-
- Lembah Gumanti	1	1	3	-	3	2	-
- Hiliran Gumanti	-	-	-	2	7	-	-
- Payung Sekaki	-	1	7	1	2	1	-
- Tigo Lurah	-	1	5	-	2	1	-
- Lembang Jaya	-	1	7	-	4	-	-
- Danau Kembar	-	-	5	-	4	2	-
- Gunung Talang	-	-	8	-	2	1	-
- Bukit Sundi	-	1	9	-	4	1	-
- IX Koto Sungai Lasi	-	-	2	1	2	-	-
- Kubung	-	1	2	-	6	2	-
- X Koto Diatas	-	-	8	-	2	1	-
- X Koto Singkarak	-	1	5	2	1	1	-
- Junjung Sirih	-	-	4	-	4	-	-
Sub Jumlah / Sub Total	32	38	417	51	180	19	-

Bersambung / To be Continued...

Tabel 2.3.4 Lanjutan
Table Continued Table

Dinas/Kantor/Badan/ Institution	Perempuan / Female							Jumlah / Total
	SD	SLTP	SLTA	Akade	Universitas/ PT			
	Elemen	Yunior	Senior	demi/	S1	S2	S3	
	tary	High	High	Acade	School	School	School	
(1)	(9)	(10)	(11)	(12)	(13)	(14)	(15)	(16)
B. LEMBAGA TEKNIS								
- Kantor ketahanan Pangan	-	-	3	-	6	1	-	17
- Kantor Pengelolaan Lingkungan Hidup	-	-	-	1	5	1	-	21
- Kantor Kesbangpolinmas	-	-	-	-	3	-	-	10
- Kantor Satuan Pamong Praja	-	1	-	1	-	1	-	31
- Kantor Arsip, Dokumentasi & Perpustakaan	-	-	2	1	8	-	-	17
- Kantor P3M	-	-	-	1	7	-	-	15
- RSUD	-	-	4	-	68	32	-	129
- PDAM	-	-	-	-	-	-	-	1
- PD Solinda	-	-	-	-	-	-	-	1
- Sekretariat KPU	-	-	-	-	2	-	-	5
C. KECAMATAN								
- Pantai Cermin	-	-	2	-	1	-	-	12
- Lembah Gumanti	-	-	-	-	2	-	-	12
- Hiliran Gumanti	-	-	1	-	-	-	-	10
- Payung Sekaki	-	-	1	-	-	-	-	13
- Tigo Lurah	-	-	1	-	-	-	-	10
- Lembang Jaya	-	-	2	-	1	-	-	15
- Danau Kembar	-	-	-	-	1	-	-	12
- Gunung Talang	-	-	1	1	2	-	-	15
- Bukit Sundi	-	-	2	1	3	-	-	21
- IX Koto Sungai Lasi	-	1	1	1	2	-	-	10
- Kubung	-	-	4	-	3	-	-	18
- X Koto Diatas	-	-	2	-	-	-	-	13
- X Koto Singkarak	-	-	6	1	1	-	-	18
- Junjung Sirih	-	-	1	-	2	-	-	11
Jumlah / Total	32	40	450	59	297	54	-	932

Sumber: Badan Kepegawaian Daerah Kab.Solok

Source: *Empoyee Bereau of Solok Regency*

Tabel 2.3.5 Banyaknya yang Pensiun menurut Unit Kerja, Golongan/Pangkat dan Jenis Di Lingkungan Pemda Kabupaten Solok / Number of Retired Civil Servant of Home Affair Dept in Solok Regency by Employee Rank and Gender 2014

Dinas/Kantor/Badan/ <i>Institution</i>	Jenis Kelamin / Sex								Jml/ <i>Total</i>
	Laki-laki / <i>Male</i>				Perempuan / <i>Female</i>				
	Golongan / <i>Rank</i>				Golongan / <i>Rank</i>				
	I	II	III	IV	I	II	III	IV	
(1)	(2)	(3)	(4)	(5)	(6)	(7)	(8)	(9)	(10)
A. PERANGKAT DAERAH									
- Sekretaris Daerah	-	-	-	-	-	-	-	-	-
- Staf Ahli	-	-	-	-	-	-	-	-	-
- Sekretariat Kopri	-	-	-	-	-	-	-	-	-
- Sekretariat DPRD	-	-	-	-	-	-	-	-	-
- Dinas Pekerjaan Umum	-	-	-	-	-	-	-	-	-
- Dinas Pendidikan dan Olah Raga	-	-	-	-	-	-	1	-	1
- UPT Dinas Pendidikan dan Olah Raga	-	2	4	11	-	-	2	38	57
- Dinas Kesehatan	-	-	-	-	-	-	-	-	-
- Puskesmas	-	-	-	-	-	2	-	-	2
- Dinas Pertanian, Peternakan dan Perikanan	-	-	-	-	-	-	-	-	-
- Dinas Kehutanan dan Perkebunan	-	-	-	-	-	-	-	-	-
- Dinas Pariwisata	-	-	-	-	-	-	-	-	-
- Dinas Perhubungan	-	-	-	-	-	-	-	-	-
- Dinas Pertambangan dan Energi	-	-	-	-	-	-	-	-	-
- Dinas Koperinda dan UMKM	-	-	-	-	-	-	-	-	-
- DPPKA	-	-	-	-	-	-	-	-	-
- Dinas Sosnakertrans	-	-	-	-	-	-	-	-	-
- Dinas Kependudukan dan Capil	-	-	-	-	-	-	-	-	-
B. LEMBAGA TEKNIS									
- Inspektorat	-	-	-	-	-	-	-	-	-
- Badan KB dan Pemberdayaan Perempuan	-	-	-	-	-	-	-	-	-
- Badan Pemberdayaan Masyarakat	-	-	-	-	-	-	-	-	-
- Badan Penanggulangan Bencana Daerah	-	-	-	-	-	-	-	-	-
- Badan Perencanaan Pembangunan Daerah	-	-	-	-	-	-	-	-	-
- Badan Kepegawaian Daerah	-	-	-	-	-	-	-	-	-
Sub Jumlah / <i>Sub Total</i>	-	2	4	11	-	2	3	38	60

Bersambung / To be Continued...

Tabel 2.3.5 Lanjutan
Table Continued Table

Dinas/Kantor/Badan/ <i>Institution</i>	Jenis Kelamin / <i>Sex</i>								Jml/ <i>Total</i>
	Laki-laki/ <i>Male</i>				Perempuan/ <i>Female</i>				
	Golongan / <i>Rank</i>				Golongan / <i>Rank</i>				
	I	II	III	IV	I	II	III	IV	
(1)	(2)	(3)	(4)	(5)	(6)	(7)	(8)	(9)	(10)

B. LEMBAGA TEKNIS

-Kantor ketahanan Pangan	-	-	-	-	-	-	-	-	-
- Kantor Pengelolaan Lingkungan Hidup	-	-	-	-	-	-	-	-	-
- Kantor Kesbangpolinmas	-	-	-	-	-	-	-	-	-
- Kantor Satuan Pamong Praja	-	-	-	-	-	-	-	-	-
- Kantor Arsip, Dokumentasi & Perpustakaan	-	-	-	-	-	-	-	-	-
- Kantor P3M	-	-	-	-	-	-	-	-	-
- RSUD	-	-	-	-	-	-	-	-	-
- PDAM	-	-	-	-	-	-	-	-	-
- PD Solinda	-	-	-	-	-	-	-	-	-
- Sekretariat KPU	-	-	-	-	-	-	-	-	-
	-	-	-	-	-	-	-	-	-

C. KECAMATAN

- Pantai Cermin	-	-	-	-	-	-	-	-	-
- Lembah Gumanti	-	-	-	-	-	-	-	-	-
- Hiliran Gumanti	-	-	-	-	-	-	-	-	-
- Payung Sekaki	-	-	-	-	-	-	-	-	-
- Tigo Lurah	-	-	-	-	-	-	-	-	-
- Lembang Jaya	-	-	-	-	-	-	-	-	-
- Danau Kembar	-	-	-	-	-	-	-	-	-
- Gunung Talang	-	-	-	-	-	-	-	-	-
- Bukit Sundi	-	-	-	-	-	-	-	-	-
- IX Koto Sungai Lasi	-	-	-	-	-	-	-	-	-
- Kubung	-	-	-	-	-	-	-	-	-
- X Koto Diatas	-	-	-	-	-	-	-	-	-
- X Koto Singkarak	-	-	-	-	-	-	-	-	-
- Junjung Sirih	-	-	-	-	-	-	-	-	-

Jumlah / <i>Total</i>	-	2	4	11	-	2	3	38	60
-----------------------	---	---	---	----	---	---	---	----	----

Sumber: Badan Kepegawaian Daerah Kabupaten Solok

Source: *Empoyee Bereau of Solok Regency*

Tabel 2.3.6 Banyaknya PNS yang Pensiun menurut Unit Kerja, Jenis Kelamin dan Pendidikan Tertinggi Di Lingkungan Pemda Kabupaten Solok / Number of Retired Civil Servant of H Affair Dept in Solok Regency by Gender and Educational Attainment
2014

Dinas/Kantor/Badan/Institution	Laki-laki / Male					Perempuan / Female					Jml / Total
	SD	SLTP	SLTA	Akade	Univer	SD	SLTP	SLTA	Akade	Univer	
	Elemen	Yunior	Senior	demi/	sitas/PT	Elemen	Yunior	Senior	demi/	sitas/PT	
	tary	High	High	Acade	Univer	tary	High	High	Acade	Univer	
	School	School	School	mic	sity	School	School	School	mic	sity	
(1)	(2)	(3)	(4)	(5)	(6)	(7)	(8)	(9)	(10)	(11)	(12)
A. PERANGKAT DAERAH											
- Sekretaris Daerah	-	-	-	-	-	-	-	-	-	-	-
- Staf Ahli	-	-	-	-	-	-	-	-	-	-	-
- Sekretariat Kopri	-	-	-	-	-	-	-	-	-	-	-
- Sekretariat DPRD	-	-	-	-	-	-	-	-	-	-	-
- Dinas Pekerjaan Umum	-	-	-	-	-	-	-	1	-	-	1
- Dinas Pendidikan dan Olah Raga	-	1	9	5	2	-	-	23	6	11	57
-UPT Dinas Pendidikan dan Olah Raga	-	-	-	-	-	-	-	-	-	-	-
- Dinas Kesehatan	-	-	-	-	-	-	-	2	-	-	2
- Puskesmas	-	-	-	-	-	-	-	-	-	-	-
- Dinas Pertanian, Peternakan & Perikanan	-	-	-	-	-	-	-	-	-	-	-
- Dinas Kehutanan dan Perkebunan	-	-	-	-	-	-	-	-	-	-	-
- Dinas Pariwisata	-	-	-	-	-	-	-	-	-	-	-
- Dinas Perhubungan	-	-	-	-	-	-	-	-	-	-	-
- Dinas Pertambangan dan Energi	-	-	-	-	-	-	-	-	-	-	-
- Dinas Koperinda dan UMKM	-	-	-	-	-	-	-	-	-	-	-
- DPPKA	-	-	-	-	-	-	-	-	-	-	-
- Dinas Sosnakertrans	-	-	-	-	-	-	-	-	-	-	-
- Dinas Kependudukan dan Cakil	-	-	-	-	-	-	-	-	-	-	-
B. LEMBAGA TEKNIS											
- Inspektorat	-	-	-	-	-	-	-	-	-	-	-
- Badan KB dan Pemberdayaan Perempuan	-	-	-	-	-	-	-	-	-	-	-
- Badan Pemberdayaan Masyarakat	-	-	-	-	-	-	-	-	-	-	-
- Badan Penanggulangan Bencana Daerah	-	-	-	-	-	-	-	-	-	-	-
- Badan Perencanaan Pembangunan Daerah	-	-	-	-	-	-	-	-	-	-	-
- Badan Kepegawaian Daerah	-	-	-	-	-	-	-	-	-	-	-
Sub Jumlah / Sub Total	-	1	9	5	2	-	-	26	6	11	60

Bersambung / To be Continued...

Tabel 2.3.6 **Lanjutan**
Table Continued Table

Dinas/Kantor/Badan/ Institution	Laki-laki / Male					Perempuan / Female					Jml / Total
	SD	SLTP	SLTA	Akade	Univer	SD	SLTP	SLTA	Akade	Univer	
	Elemen	Yunior	Senior	demi/	sitas/PT	Elemen	Yunior	Senior	demi/	sitas/PT	
	tary	High	High	Acade	Univer	tary	High	High	Acade	Univer	
	School	School	School	mic	sity	School	School	School	mic	sity	
(1)	(2)	(3)	(4)	(5)	(6)	(7)	(8)	(9)	(10)	(11)	(12)
B. LEMBAGA TEKNIK											
- Kantor ketahanan Pangan	-	-	-	-	-	-	-	-	-	-	-
- Kantor Pengelolaan Lingkungan Hidup	-	-	-	-	-	-	-	-	-	-	-
- Kantor Kesbangpolinmas	-	-	-	-	-	-	-	-	-	-	-
- Kantor Satuan Pamong Praja	-	-	-	-	-	-	-	-	-	-	-
- Kantor Arsip, Dokumentasi & Perpustakaan	-	-	-	-	-	-	-	-	-	-	-
- Kantor P3M	-	-	-	-	-	-	-	-	-	-	-
- RSUD	-	-	-	-	-	-	-	-	-	-	-
- PDAM	-	-	-	-	-	-	-	-	-	-	-
- PD Solinda	-	-	-	-	-	-	-	-	-	-	-
- Sekretariat KPU	-	-	-	-	-	-	-	-	-	-	-
C. KECAMATAN											
- Pantai Cermin	-	-	-	-	-	-	-	-	-	-	-
- Lembah Gumanti	-	-	-	-	-	-	-	-	-	-	-
- Hiliran Gumanti	-	-	-	-	-	-	-	-	-	-	-
- Payung Sekaki	-	-	-	-	-	-	-	-	-	-	-
- Tigo Lurah	-	-	-	-	-	-	-	-	-	-	-
- Lembang Jaya	-	-	-	-	-	-	-	-	-	-	-
- Danau Kembar	-	-	-	-	-	-	-	-	-	-	-
- Gunung Talang	-	-	-	-	-	-	-	-	-	-	-
- Bukit Sundi	-	-	-	-	-	-	-	-	-	-	-
- IX Koto Sungai Lasi	-	-	-	-	-	-	-	-	-	-	-
- Kubung	-	-	-	-	-	-	-	-	-	-	-
- X Koto Diatas	-	-	-	-	-	-	-	-	-	-	-
- X Koto Singkarak	-	-	-	-	-	-	-	-	-	-	-
- Junjung Sirih	-	-	-	-	-	-	-	-	-	-	-
Jumlah / Total	-	1	9	5	2	-	-	26	6	11	60

Sumber: Badan Kepegawaian Daerah Kabupaten Solok

Source: Employee Bureau of Solok Regency

Tabel 2.3.7 Banyaknya PNS menurut Unit Kerja, Golongan/Pangkat dan Jenis Kelamin Di Luar Lingkungan Pemda Kab. Solok / Number of Civil Servant Out of Home Affair Dept in Solok Regency by Employee Rank and Gender 2014

Dinas/Kantor/Badan/ <i>Institution</i>	Jenis Kelamin / Sex								Jumlah/ <i>Total</i>
	Laki-laki / <i>Male</i>				Perempuan / <i>Female</i>				
	Golongan / <i>Rank</i>				Golongan / <i>Rank</i>				
	I	II	III	IV	I	II	III	IV	
(1)	(2)	(3)	(4)	(5)	(6)	(7)	(8)	(9)	(10)
1. Polres	-	272	43	4	-	8	-	-	327
2. Kejaksaan Negeri	-	5	16	1	-	7	8	-	37
3. Pengadilan Negeri	-	3	16	2	-	-	15	-	36
4. BPN	-	6	10	1	-	-	5	1	23
5. K P P N	-	7	9	1	-	1	8	-	26
6. Badan Pusat Statistik	-	7	7	1	-	3	6	-	24
7. Kementrian Agama	1	25	131	36	-	71	245	45	554
8. Pengadilan Agama	-	1	6	2	-	-	12	3	24
9. BPTP	4	55	46	24	-	16	33	8	186
10. Bulog	-	7	13	1	-	-	-	-	21
11. SAMSAT	5	5	1	-	-	1	2	-	14
12. Pengadaan	3	2	2	-	2	-	-	-	9
Jumlah / <i>Total</i>	13	395	300	73	2	107	334	57	1.281

Sumber: Dinas/Instansi se Kabupaten Solok

Source: All Institution at Solok

Tabel 2.3.8 Banyaknya PNS menurut Unit Kerja, Jenis Kelamin dan Pendidikan Tertinggi Di Luar Lingkungan Pemda Kab. Solok / Number of Civil Servant Out of Home Affair Dept in Solok Regency by Gender and Educational Attainment 2014

Dinas/Kantor/Badan/ Institution	Laki-laki / Male					Perempuan / Female					Jmlh / Total
	SD	SLTP	SLTA	Akade	Univer	SD	SLTP	SLTA	Akade	Univer	
	Elemen	Yunior	Senior	demil/	sitas/PT	Elemen	Yunior	Senior	demil/	sitas/PT	
	tary	High	High	Acade	Univer	tary	High	High	Acade	Univer	
(1)	(2)	(3)	(4)	(5)	(6)	(7)	(8)	(9)	(10)	(11)	(12)
1. Polres	-	2	281	3	33	-	-	8	-	-	327
2. Kejaksaan Negeri	-	-	5	1	16	-	-	5	2	8	37
3. Pengadilan Negeri	-	-	5	1	13	-	-	9	-	8	36
4. BPN	-	2	3	1	11	-	-	3	-	3	23
5. K P P N	-	1	9	2	5	-	-	3	1	5	26
6. Badan Pusat Statistik	-	-	7	2	6	-	-	3	1	5	24
7. Kementerian Agama	-	1	21	11	159	-	-	38	54	270	554
8. Pengadilan Agama	-	-	2	-	7	-	-	-	-	15	24
9. BPTP	5	2	65	2	55	-	-	26	2	29	186
10. Bulog	-	-	13	2	6	-	-	-	-	-	21
11. SAMSAT	-	-	5	-	6	-	-	1	-	2	14
12. Pengadaian	-	-	2	1	4	-	-	-	-	2	9
Jumlah / Total	5	8	418	26	321	-	-	96	60	347	1.281

Sumber: Dinas/Instansi se Kabupaten Solok

Source: All Institution at Solok

Tabel 2.3.9 Banyaknya Polisi pada Kepolisian Kab. Solok menurut Pangkat, Lokasi Penugasan dan Jenis Kelamin / Number of Police Officer Solok Regency by Rank, Location of Duty and Gender
2014

Pangkat / Rank	Penugasan / Location fo Duty		
	Polres		Jumlah / Total
	L	P	
(1)	(2)	(3)	(4)
- AKBP	1	-	1
- KOMPOL	3	-	3
- AKP	6	-	6
- IPTU	10	-	10
- IPDA	8	-	8
- AIPTU	16	-	16
- AIPDA	11	-	11
- BRIPKA	12	-	12
- BRIGADIR	44	-	44
- BRIPTU	55	3	58
- BRIPDA	6	2	8
- ABRIP	-	-	-
- ABRDA	-	-	-
- BHARKA	-	-	-
- BHARATU	-	-	-
Sub Jumlah / Sub Total	172	5	177

Bersambung / To be Continued...

Tabel 2.3.9 Lanjutan
Table Continued Table

Pangkat / Rank	Penugasan / <i>Location fo Duty</i>		Jumlah / Total
	Polsek		
	L	P	
	(5)	(6)	(8)
- AKBP	-	-	1
- KOMPOL	-	-	3
- AKP	6	-	12
- IPTU	5	-	15
- IPDA	4	-	12
- AIPTU	26	-	42
- AIPDA	11	-	22
- BRIPKA	22	-	34
- BRIGADIR	40	-	84
- BRIPTU	27	1	86
- BRIPDA	1	-	9
- ABRIP	-	-	-
- ABRDA	-	-	-
- BHARKA	-	-	-
- BHARATU	-	-	-
Jumlah / <i>Total</i>	314	6	320

Sumber: Kepolisian Resort Kabupaten Solok dan Kota Solok

Source: Police's Office of Solok Regency and Solok

Tabel 2.4.1 Nama-nama Ketua DPRD Kabupaten Solok
Table Chief of Regional Parliament of Solok Regency

Nama/Name	Masa Jabatan / Time of Function
(1)	(2)
1. SYUKUR SUUSD	1 958
2. BAMBANG SARDJONO NOERSETYO	1960 - 1963
3. H.ZAGLOEL SUTAN KASABARAN	1964 - 1965
4. ILYAS RAHMAN	1965 - 1970
5. AHMAD HOSEN DATUK PUNTU BASA	1972 - 1977
6. H.NASIRUDDIN	1977 - 1987
7. DJAFRI BAKAR	1987 - 1992
8. Drs.H. DAHLAN BEY	1992 - 1997
9. ELVIN DJAMAL	1997 - 1999
10. Drs.A.SA'ADUDDIN AS.CH.BGD	1999 - 2004
11. Ir. HILDAOSMIATI UBANI	2004 - 2009
12. SYAFRI DT.SIRI MARAJO	2009 - 2014
13. HARDINALIS, S.E, M.M	2014 - 2019

Sumber: Sekretariat DPRD Kab.Solok

Source: Secretariat of Solok Regency Legislative Assembly

Tabel 2.4.2 Jumlah Anggota DPRD Kab. Solok Menurut Partai Politik dan Jenis Kelamin/Number of Council Members Solok Regency by Parties and Gender 2009-2014

Partai Politik / Political <i>Parties</i>		Laki-laki <i>Male</i>	Perempuan <i>Female</i>	Jumlah <i>Total</i>
(1)		(2)	(3)	(4)
1.	GOLKAR	3	2	5
2.	PPP	5	-	5
3.	PAN	4	-	4
4.	GERINDRA	4	-	4
5.	DEMOKRAT	4	-	4
6.	PKS	3	-	3
7.	PDIP	3	-	3
8.	NASDEM	3	-	3
9.	HANURA	2	-	2
10.	PBB	1	1	2
Jumlah / <i>Total</i>	2014	32	3	35
	2013	34	1	35

Sumber: Sekretariat DPRD Kabupaten Solok

Source: Secretariat of Solok Regency Legislative Assembly

Tabel 2.4.3 Data Anggota DPRD Kab. Solok Periode 2014-2019
Table 2.4.3 List of Council Members Solok Regency Period 2014-2019

No.	Nama / Name	Fraksi	Jabatan Dalam Fraksi
(1)	(2)	(3)	(4)
1.	Kasmudi Z, SH	GOLKAR	Ketua
2.	Hardinalis, SE, MM	GOLKAR	Anggota
3.	Hj. Nursian, SH	GOLKAR	Anggota
4.	Yetty Aswaty	GOLKAR	Anggota
5.	Suhendri	GOLKAR	Anggota
6.	Patrischan, SH	PPP	Ketua
7.	Yondri Samin, SH, MH	PPP	Anggota
8.	Dendi, S.Ag, MA	PPP	Anggota
9.	Afrizal	PPP	Anggota
10.	M. Syukri	PPP	Anggota
11.	Gusrial Abas, S.Ag, M.MPd	PAN	Ketua
12.	Aurizal, S.Pd	PAN	Anggota
13.	Gusnadi, S.Ag	PAN	Anggota
14.	Drs. Ahmad Purnama	PAN	Anggota
15.	Jasril Anan, S.Ag	BINTANG NURANI	Ketua
16.	Firmansyah J, S.Pd	BINTANG NURANI	Anggota
17.	Hj. Eparlis	BINTANG NURANI	Anggota
18.	Sutan Muhammad Bahri, SE	BINTANG NURANI	Anggota
19.	Jon Firman Pandu	GERINDRA	Ketua
20.	Arlon Sutan Sati	GERINDRA	Anggota
21.	Ir. Bestari	GERINDRA	Anggota
22.	Septrismen	GERINDRA	Anggota
23.	Agus Syahdeman, SE	DEMOKRAT	Ketua
24.	Marson, S.IP	DEMOKRAT	Anggota
25.	Mulyadi	DEMOKRAT	Anggota
26.	Hardi Hasmi, S.IP	DEMOKRAT	Anggota
27.	Hendri Dunnant, S.Sos	PDIP	Ketua
28.	Surimariadi	PDIP	Anggota
29.	Zamroni, SH	PDIP	Anggota
30.	Nosa Eka Nanda, S.Pd	PKS	Ketua
31.	Yusferdizen	PKS	Anggota
32.	Harry Pawestrie	PKS	Anggota
33.	M. Hidayat, B. Sc	NASDEM	Ketua
34.	Azwirman, S. Ag	NASDEM	Anggota
35.	Jamris	NASDEM	Anggota

Sumber: Sekretariat DPRD Kab. Solok

Source: Secretariat of Solok Regency Legislative Assembly

Solok Regency In Figures 2015

Tabel 2.4.4 Komposisi Anggota DPRD Kabupaten Solok Periode 2009-2014 Menurut Tingkat Pendidikan / Composition of Legislative Assembly Membership of Solok Regency by Education Level

No.	Partai Politik / Political Parties	< SLTP	SLTA	DIII/Sarmud	S1/S2/S3	Jumlah / Total
	(1)	(2)	(3)	(4)	(5)	(6)
1.	GOLKAR	-	2	-	4	6
2.	PAN	-	-	-	6	6
3.	DEMOKRAT	-	-	-	6	6
4.	PKS	-	-	1	3	4
5.	PPP	-	1	-	4	5
6.	PBB	-	1	1	1	3
7.	GERINDRA	-	1	-		1
8.	PPRN		1			1
9.	PDK				1	1
10.	PKPI				1	1
11.	HANURA	-	-	-	1	1
Jumlah / Total		2 014	-	6	2	27
		2 013	2	4	1	28

Sumber: Sekretariat DPRD Kab. Solok

Source: Secretariat of Solok Regency Legislative Assembly

Tabel 2.4.5 Komposisi Anggota DPRD Kabupaten Solok Periode 2009-2014 Menurut
Table Kelompok Umur / Composition of Legislative Assembly Membership
of Solok Regency by Age

No.	Partai Politik / Political Parties	< 30	31 - 40	41 - 50	51 - 60	> 60	Jumlah / Total	
	(1)	(2)	(3)	(4)	(5)	(6)	(7)	
1.	GOLKAR	-	-	4	-	-	6	
2.	PAN	-	-	4	2	-	6	
3.	DEMOKRAT	-	1	2	2	1	6	
4.	PKS	-	1	2	1	-	4	
5.	PPP	-	1	2	2	-	5	
6.	PBB	-	1	2	-	-	3	
7.	GERINDRA	-	-	1	-	-	1	
8.	PPRN	-	-	1	-	-	1	
9.	PDK	-	1	-	-	-	1	
10.	PKPI	-	-	-	1	-	1	
11.	HANURA	-	1	-	-	-	1	
Jumlah / Total		2 014	-	6	18	8	1	35
		2 013	-	3	28	4	-	35

Sumber: Sekretariat DPRD Kab. Solok

Source: Secretariat of Solok Regency Legislative Assembly

Tabel 2.4.6 Banyaknya Kegiatan/Sidang yang Telah Dilaksanakan DPRD Kabupaten Solok / Number of Convening Activities Implemented by Solok Regency Legislative Assembly 2011-2014

Jenis Sidang / Kind of Session	Banyaknya / Kali Number of Sessions			
	2011	2012	2013	2014
(1)	(2)	(3)	(4)	(5)
01. Rapat Paripurna	57	45	47	59
02. Rapat Paripurna Istimewa	5	3	4	3
03. Rapat Paripurna Khusus	-	-	-	-
07. Rapat Pimpinan D P R D	18	14	11	5
08. Rapat Panitia Musyawarah	16	13	14	16
09. Rapat Komisi A	46	49	45	13
10. Rapat Komisi B	37	36	39	13
11. Rapat Komisi C	30	35	36	13
12. Rapat Komisi D	-	-	-	-
13. Rapat Komisi E	-	-	-	-
14. Rapat Gabungan Komisi	5	5	3	2
15. Rapat Panitia Anggaran	22	15	12	-
16. Rapat Panitia Khusus	-	8	8	-
17. Rapat Kerja	-	2	9	4
18. Rapat Dengar Pendapat	-	-	8	-
19. Kunjungan Kerja Gabungan Komisi	-	-	-	2
20. Produk Dewan	-	-	11	-
21. Surat Keputusan Dewan	30	26	16	-
22. Surat Keputusan Pimpinan D P R D	-	-	2	-
23. Kunjungan Kerja Komisi A	3	3	3	3
24. Kunjungan Kerja Komisi B	3	3	3	3
25. Kunjungan Kerja Komisi C	3	3	3	3
26. Kunjungan Kerja Komisi D	-	-	-	-
27. Kunjungan Kerja Komisi E	-	-	-	-
28. Rapat Unsur Pimpinan	20	16	9	-
29. Rapat Badan Legislasi	10	12	8	1
30. Rapat Badan Kehormatan	7	2	5	1
Jumlah / Total	312	290	296	141

Sumber: Sekretariat DPRD Kabupaten Solok

Source: Secretariat of Solok Regency Legislative Assembly

Tabel 2.4.7 Banyaknya Produk DPRD Kabupaten Solok Tahun 2011-2014
Table *Number of Legislative Products of Solok Regency Legislative Assembly 2011-2014*

Jenis / Type of Product		2011	2012	2013	2014
(1)		(2)	(3)	(4)	(5)
01.	Peraturan Daerah/ <i>Governmental Regulation</i>	10	10	11	8
02.	Keputusan D P R D / <i>Decree of Legislative Assembly</i>	30	26	16	24
03.	P e r n y a t a a n / <i>S t a t e m e n t</i>	-	-	-	-
04.	Keputusan Pimpinan D P R D / <i>Decree of Assembly Adminis- ration</i>	18	20	-	-
05.	Rapat Panitia Musyawarah/ <i>Meeting of Deliberative Committee</i>	16	13	14	16
06.	M e m o r a n d u m / <i>M e m o r a n d u m</i>	-	-	-	-
07.	Panitia Anggaran/ <i>Budget Committee</i>	22	15	12	-
Jumlah / Total		96	84	53	48

Sumber: Sekretariat DPRD Kabupaten Solok

Source: Secretariat of Solok Regency Legislative Assembly

Tabel 2.4.8 Banyaknya Surat Keputusan (SK) Bupati yang Ditetapkan per Bulan
Table *Number of Decision of Regent that has been specified By Month*
 2013

No.	Bulan / Month	Jumlah SK / Number of Decition
	(1)	(2)
1.	Januari / January	74
2.	Februari / February	172
3.	Maret / March	77
4.	April / April	105
5.	Mei / May	89
6.	Juni / June	60
7.	Juli / July	90
8.	Agustus / August	69
9.	September / September	38
10.	Oktober / October	81
11.	Nopember / November	47
12.	Desember / December	88
Jumlah / Total		990
		2012
		756

Sumber: Sekretariat Daerah Kabupaten Solok
 Source: Sekretariat of Solok Regency

Tabel 2.4.9 Daftar Peraturan Bupati (PerBup) Kab. Solok yang Ditetapkan
Table *List of District Head Regulation of Solok Regency in*
 2013

No.	Nomor Perbup	Tanggal Ditetapkan	Tentang	Instansi
(1)	(2)	(3)	(4)	(5)
1.	01 Tahun 2013	3 Januari 2013	Penetapan Harga Eceran Tertinggi dan Alokasi Pupuk Bersubsidi Sektor Pertanian untuk Kecamatan di Kabupaten Solok Tahun 2013	Bagian Perekonomian
2.	02 Tahun 2013	17 Januari 2013	Penunjukan Kepala Dinas Pendidikan Pemuda dan Olahraga Kabupaten Solok untuk Menetapkan Penyesuaian Jabatan Fungsional Guru	BKD
3.	03 Tahun 2013	17 Januari 2013	Perubahan Atas Peraturan Bupati Solok Nomor 65 Tahun 2011 tentang Indikator Kinerja Utama Pemerintah Daerah Kabupaten Solok Tahun 2011-2015	Organisasi
4.	04 Tahun 2013	4 Maret 2013	Perubahan Kedua Atas Peraturan Bupati Solok Nomor 30 Tahun 2012 tentang Standar Biaya di Lingkungan Pemerintahan Daerah Kabupaten Solok Tahun Anggaran 2013	DPPKA
5.	05 Tahun 2013	11 Maret 2013	Tunjangan Perumahan Pimpinan dan Anggota Dewan Perwakilan Rakyat Daerah Kabupaten Solok	Sekretariat DPRD

Bersambung / *To be Continued ...*

Tabel 2.4.9 Lanjutan
Table Continued Table

No.	Nomor Perbup	Tanggal Ditetapkan	Tentang	Instansi
(1)	(2)	(3)	(4)	(5)
6.	06 Tahun 2013	25 Maret 2013	Perubahan Atas Peraturan Bupati Solok Nomor 52 Tahun 2012 tentang Penjabaran Anggaran Pendapatan dan Belanja Daerah Kabupaten Solok Tahun 2013	DPPKA
7.	07 Tahun 2013	29 April 2013	Fungsi dan Rincian Tugas Staf Ahli	Bagian Organisasi
8.	08 Tahun 2013	29 April 2013	Pedoman Pemberian Bantuan Sosial Bantuan Langsung Masyarakat Program Nasional Pemberdayaan Masyarakat Mandiri Perdesaan dan Program Nasional Pemberdayaan Masyarakat Mandiri Perdesaan Integrasi Kabupaten Solok	BPM
9.	09 Tahun 2013	29 April 2013	Mekanisme Pembayaran Atas Beban Anggaran Pendapatan dan Belanja Daerah Kabupaten Solok	DPPKA
10.	10 Tahun 2013	1 Mei 2013	Perubahan Ketiga Atas Peraturan Bupati Solok Nomor 30 Tahun 2012 tentang Standar Biaya di Lingkungan Pemerintah Kabupaten Solok	DPPKA

Bersambung / *To be Continued ...*

Tabel 2.4.9 Lanjutan
Table Continued Table

No.	Nomor Perbup	Tanggal Ditetapkan	Tentang	Instansi
(1)	(2)	(3)	(4)	(5)
11.	11 Tahun 2013	15 Mei 2013	Rencana Kerja Pemerintah Daerah Kabupaten Solok Tahun 2014	BAPPEDA
12.	12 Tahun 2013	20 Mei 2013	Perhitungan Anggaran Pendapatan dan Biaya Perusahaan Daerah Solok Nan Indah	Bagian Perekonomian
13.	13 Tahun 2013	Terjadi kesalahan 2 (dua) kali pencacatan Peraturan Bupati Kabupaten Solok tentang Pemasangan Perlengkapan Jalan di Kabupaten Solok		
14.	14 Tahun 2013	24 Juni 2013	Mekanisme Penerimaan dan Penyaluran Dana Jaminan Kesehatan Masyarakat, Jaminan Persalinan, Kapitasi Akses Sosial, dan Kapitasi Jaminan Kesehatan Daerah Kabupaten Solok	Dinas Kesehatan
15.	15 Tahun 2013	24 Juni 2013	Cadangan Pangan Pokok Pemerintah Daerah	Ketahanan Pangan
16.	16 Tahun 2013	25 Juni 2013	Penyesuaian Tarif Angkutan Umum Dalam Wilayah Kabupaten Solok	Diskominfo
17.	17 Tahun 2013	28 Juni 2013	Pemasangan Perlengkapan Jalan di Kabupaten Solok	Diskominfo
18.	18 Tahun 2013	5 Juli 2013	Perubahan Kedua Atas Peraturan Bupati Solok Nomor 52 Tahun 2012 tentang Penjabaran Anggaran Pendapatan dan Belanja Daerah Kabupaten Solok Tahun Anggaran 2013	DPPKA

Bersambung / *To be Continued ...*

Tabel 2.4.9 Lanjutan
Table Continued Table

No.	Nomor Perbup	Tanggal Ditetapkan	Tentang	Instansi
(1)	(2)	(3)	(4)	(5)
19.	19 Tahun 2013	10 Juli 2013	Perubahan Atas Peraturan Bupati Solok Nomor 8 Tahun 2013 tentang Pedoman Pemberian Bantuan Sosial Bantuan Langsung Masyarakat Program Nasional Pemberdayaan Masyarakat Mandiri Perdesaan Integrasi Kabupaten Solok	BPM
20.	20 Tahun 2013	13 Agustus 2013	Penjabaran Pertanggungjawaban Pelaksanaan Anggaran Pendapatan dan Belanja Daerah Kabupaten Solok Tahun 2012	DPPKA
21.	21 Tahun 2013	19 Agustus 2013	Standar Biaya di Lingkungan Pemerintah Daerah Kabupaten Solok Tahun Anggaran 2014	DPPKA
22.	22 Tahun 2013	26 Agustus 2013	Sistem Keamanan Pangan	Ketahanan Pangan
23.	23 Tahun 2013	26 Agustus 2013	Petunjuk Teknis Penyusunan, Penetapan, dan Penerapan Standar Pelayanan	Bagian Organisasi
24.	24 Tahun 2013	26 Agustus 2013	Tata Cara Pelaksanaan Pemungutan Retribusi Pengendalian Menara Telekomunikasi	DPPKA

Bersambung / *To be Continued ...*

Tabel 2.4.9 Lanjutan
Table Continued Table

No.	Nomor Perbup	Tanggal Ditetapkan	Tentang	Instansi
(1)	(2)	(3)	(4)	(5)
25.	25 Tahun 2013	26 Agustus 2013	Perubahan Atas Peraturan Bupati Solok Nomor 14 Tahun 2012 tentang Rencana Kerja Pembangunan Daerah Kabupaten Solok Tahun 2013	BAPPEDA
26.	26 Tahun 2013	26 Agustus 2013	Perhitungan Anggaran Pendapatan dan Biaya Perusahaan Daerah Air Minum Kabupaten Solok Tahun Anggaran 2012	Bagian Perekonomian
27.	27 Tahun 2013	1 Oktober 2013	Peraturan Pelaksana Peraturan Daerah Kabupaten Solok Nomor 1 Tahun 2013 tentang Rencana Tata Ruang Wilayah Kabupaten Solok Tahun 2012-2031	BAPPEDA
28.	28 Tahun 2013	1 Oktober 2013	Pencegahan dan Penanggulangan Bahaya Kebakaran di Kabupaten Solok	BAPPEDA
29.	29 Tahun 2013	11 Oktober 2013	Penjabaran Perubahan Anggaran Pendapatan dan Belanja Daerah Kabupaten Solok Tahun Anggaran 2013	DPPKA

Bersambung / *To be Continued ...*

Tabel 2.4.9 Lanjutan
Table Continued Table

No.	Nomor Perbup	Tanggal Ditetapkan	Tentang	Instansi
(1)	(2)	(3)	(4)	(5)
30.	30 Tahun 2013	16 Oktober 2013	Perubahan Kedua Atas Peraturan Bupati Solok Nomor 10 Tahun 2011 tentang Pedoman Penilaian Kinerja Satuan Kerja Perangkat Daerah (SKPD) di Lingkungan Pemerintah Daerah Kabupaten Solok	Bagian Organisasi
31.	31 Tahun 2013	16 Oktober 2013	Penegerian Sekolah Menengah Kejuruan Negeri 2 Lembah Gumanti dan Sekolah Menengah Atas Negeri 1 Tigo Lurah Kabupaten Solok	Dinas Kesehatan
32.	32 Tahun 2013	9 Desember 2013	Perubahan Atas Peraturan Bupati Solok Nomor 29 Tahun 2013 tentang Penjabaran Perubahan Anggaran Pendapatan dan Belanja Daerah Kabupaten Solok Tahun Anggaran 2013	DPPKA
33.	33 Tahun 2013	10 Desember 2013	Penjabaran Anggaran Pendapatan dan Belanja Daerah Kabupaten Solok Tahun Anggaran 2014	DPPKA
34.	34 Tahun 2013	17 Desember 2013	Rencana Penanggulangan Bencana Kabupaten Solok Tahun 2013-2017	BPBD

Bersambung / *To be Continued ...*

Tabel 2.4.9 Lanjutan
Table Continued Table

No.	Nomor Perbup	Tanggal Ditetapkan	Tentang	Instansi
(1)	(2)	(3)	(4)	(5)
35.	35 Tahun 2013	17 Desember 2013	Kalender Perencanaan dan Pengangguran Pembangunan Tahun 2014	Bagian Pembangunan
36.	36 Tahun 2013	23 Desember 2013	Pedoman Penilaian Kinerja Penyedia Jasa Konstruksi pada Pekerjaan Konstruksi di Kabupaten Solok	Bagian Pembangunan

Sumber: Sekretariat Daerah Kabupaten Solok
 Source: Sekretariat of Solok Regency

Tabel 2.4.10 Daftar Peraturan Daerah (PerDa) Kab. Solok yang Ditetapkan
Table List of Local Government Regulation of Solok Regency
 2013

No.	Nomor Perda	Tanggal Ditetapkan	Tentang	Instansi
(1)	(2)		(4)	(5)
1.	01 Tahun 2013	14 Maret 2013	Rencana Tata Ruang Wilayah Kabupaten Solok Tahun 2012-2031	BAPPEDA
2.	02 Tahun 2013	13 Agustus 2013	Pertanggungjawaban Pelaksanaan Anggaran Pendapatan dan Belanja Daerah Kabupaten Solok Tahun Anggaran 2012	DPPKA
3.	03 Tahun 2013	11 Oktober 2013	Perubahan Anggaran Pendapatan dan Belanja Daerah Kabupaten Solok Tahun Anggaran 2013	DPPKA
4.	04 Tahun 2013	18 November 2013	Rencana Induk Pembangunan Kepariwisata Daerah Kabupaten Solok Tahun 2013-2025	BAPPEDA
5.	05 Tahun 2013	10 Desember 2013	Anggaran Pendapatan dan Belanja Daerah Kabupaten Solok Tahun Anggaran 2014	DPPKA
6.	06 Tahun 2013	17 Desember 2013	Badan Penanggulangan Bencana Daerah	Bagian Organisasi
7.	07 Tahun 2013	17 Desember 2013	Perubahan Atas Peraturan Daerah Kabupaten Solok Nomor 8 Tahun 2010 tentang Dinas Daerah	Bagian Organisasi

Sumber: Sekretariat Daerah Kabupaten Solok

Source: *Sekretariat of Solok Regency*

Tabel 2.5.1 Banyaknya Nagari, Jorong dan Desa Lama per Kecamatan
Table *Number of Nagari, Jorong and Poor Village by Sub District*
 2014

Kecamatan / Sub District	Ibukota / Capital of Sub District	Banyak / Number		
		Nagari/ Nagari	Jorong / Jorong	Desa Lama / Poor Village
(1)	(2)	(3)	(4)	(5)
1. Pantai Cermin	Surian	2	28	12
2. Lembah Gumanti	Alahan Panjang	4	39	19
3. Hiliran Gumanti	Talang Babungo	3	20	7
4. Payung Sekaki	Sirukam	3	11	6
5. Tigo Lurah	Batu Bajanjang	5	20	9
6. Lembang Jaya	Bukit Sileh	6	43	11
7. Danau Kembar	Simpang Tj.Nan IV	2	19	8
8. Gunung Talang	Talang	8	40	27
9. Bukit Sundi	Muara Panas	5	20	10
10. IX Koto Sungai Lasi	Sungai Lasi	9	28	11
11. Kubung	Koto Baru	8	37	21
12. X Koto Diatas	Sulit Air	9	52	21
13. X Koto Singkarak	Singkarak	8	46	16
14. Junjung Sirih	Panninggahan	2	11	8
Jumlah / Total		74	414	186

Sumber: Sekretariat Daerah Kab.Solok
 Source: Sekretariat of Solok Regency

Tabel 2.5.2 **Daftar Nama Nagari dan Jorong Per Kecamatan**
Table List of Nagaries and Jorong By Sub District

Kecamatan / Subdistrict	N a g a r i	Nama Jorong
(1)	(2)	(3)
01 Pantai Cermin	1. S u r i a n	1 Jalan Balantai 2 Suliti 3 Gaduang 4 Kulemban 5 Lubuk Rasam 6 Dalam Koto 7 Belakang Pasa
	2. L o l o	8 Ladang Padi 9 Pasa Surian 10 Koto Tinggi 11 Tambang 12 Kayu Manang 13 Ulu Sg Indaruang Suriar 14 Tampat
02 Lembah Gumanti	1. Alahan Panjang	1 Banto Mudiak 2 Banto Hilie 3 Ulu Lolo 4 Pintu Rimbo 5 Pasa Lolo 6 Lb Batu Kuning 7 Muaro Pisau Hilang
	2. Sungai Nanam	8 Pisau Hilang 9 Ulu Pisau Hilang 10 Aie Daliek 11 Aie Janiah 12 Sungai Indaruang 13 Muaro Sei Indaruang 14 Ulu Sei Indaruang
	1. Alahan Panjang	1 Alahan Panjang 2 Galagah 3 Taratak Tengah 4 Taratak Galundi 5 Usak
	2. Sungai Nanam	6 Pangalian Kayu 7 Taluak Dalam 8 Batu Putih 9 Batang Hari 10 Padang Laweh
	1. Alahan Panjang	1 Pasa 2 Koto 3 Lipek Pageh 4 Sapan Munggu Tigo 5 Taratak Tengah 6 Limau Puruk 7 Lekok Batu Gadang
	2. Sungai Nanam	8 Rimbo Data 9 Sariak Bayang 10 Parak Tabu 11 Air Sanam 12 Taratak Pauh 13 Pakan Sabtu 14 Padang Laweh 15 Limau Parigi

Bersambung / To be Continued...

Tabel 2.5.2 Lanjutan
Table Continued Table

Kecamatan / Subdistrict	N a g a r i	Nama Jorong	
(1)	(2)	(3)	
02 Lembah Gumanti	3. Salimpat	1 Taratak baru	3 Lipek Pageh
		2 Salimpat	4 Sungai Talang
		3 Tanjung Balik	5 Limau Parigi
	4. Aie Dingin	6 Sibua-buah	6 Sibua-buah
		1 Koto	5 Aie Tabu
		2 Data	6 Kayu Aro
		3 Aie Sonsang	7 Koto Baru
		4 Cubadak	
03 Hiliran Gumanti	1. Talang Babungo	1 Talang Barat	5 Silanjai
		2 Talang Timur	6 Taratak Dama
		3 Bulakan	7 Tabek
		4 Taratak Jarang	
	2. Sariak Alhn 3	1 Sariak Ateh	5 Sianggai-anggai
		2 Sariak Bawah	6 Taratak Teleng
		3 Talaok	7 Pinti Kayu
		4 Sungai Pangalek	8 Lurah Gadang
	3. Sungai Abu	1 Lubuk Muaro	4 Balai Garabak
		2 Sungai Kaluang	5 Panasahan
		3 Sungai Batarak	
04 Payung Sekaki	1. Sirukam	1 Kubang Nan Duo	3 Koto Tingga
		2 Lubuak Pulai	4 Gantiang
	2. Supayang	1 Kubang nan Raok	3 Rumah Gadang
		2 Rumah gadang	4 Koto Kubang
	3. Aie Luo	1 Rumah Panjang	3 Kipek
		2 Tanah Sirah	

Bersambung / To be Continued...

Tabel
2.5.2
*Table***Lanjutan**
Continued Table

Kecamatan / Subdistrict		Nama Jorong	
(1)	(2)	(3)	
05 Tigo Lurah	1. Rangkiang Luluih	1 Tapak Kudo	3 Kapujan
		2 Bancah Laweh	
	2. Batu Bajanjang	1 Kampuang Tengah	4 Panariak
		2 Pangka Pulai	5 Batu Gantuang
		3 Muaro	6 Koto Tuo
			7 Sabi Aie
	3. Garabak Data	1 Data	3 Lubuak Tareh
		2 Garabak	
	4. Simanau	1 Parik Batu	3 Tj Manjulai
		2 Karang Putih	
06 Lembang Jaya	1. Selayo Tanang	1 Simpang	6 Taratak Baru
		2 Data	7 Taratak Paneh
		3 Rumah Panjang	8 Kopi
		4 Lembang	9 Pasar
		5 Lakuek	
	2. Koto Anau	1 Kurai	7 Panta
		2 Lembang	8 Tabek Lacu
		3 Balai Tinggi	9 Kandang Jambu
		4 Pasar	10 Kayu Kalek
		5 Timbulun	11 Tanah Sirah
		6 Aie Angek	12 Pkn Kamih K Batu
	3. Batu Banyak	1 Gobah	3 Lambah
		2 Jambak	
	4. Limau Lunggo	1 Banda Balai	3 Karatau
		2 Banda Panai	4 Banto

Bersambung / To be continued...

Tabel 2.5.2 Lanjutan
Table Continued Table

Kecamatan / Subdistrict	N a g a r i	Nama Jorong
(1)	(2)	(3)
5. Koto Laweh	1	Taratak Baru
	2	Mandahiling
	3	Rawang Baru
	4	Kubang Rabah
	5	Kapalo Koto
	6	Tigo Balai
	7	Jorong Taluek
	8	
	9	
	10	
6. Batu Bajanjang	1	Korong Lambah
	2	Balai Baruah
	3	Limau Puruik
	4	Ateh Mesjid
07 Danau Kembar	5	Gurah
	6	Simpang Ampek
	7	Bawah Gunuang
	8	Sapan Tanah
	9	
	10	
	11	
	12	
	13	
	14	
1. Kamp Batu Dalam	1	Air Tawar Selatan
	2	Air Tawar Utara
	3	Air Rarak Selatan
	4	Air Rarak Utara
	5	Kamp. Batu Selatan
	6	Kamp. Batu Tengah
	7	Kamp. Dalam Barat
	8	Kamp. Dalam Timur
	9	Kamp. Dalam tengah
	10	
2. Simpang Tj Nan IV	1	Pasar Simpang
	2	Kpl.Danau Dibawah
	3	Kpl.Danau Diateh
	4	Aka Gadang
	5	Taluak Anjalai
08 Gunung Talang	6	Taluak Kinari
	7	Lurah Ingu
	8	Gurun Data
	9	Rawang Gadang
	10	
	11	
	12	
	13	
	14	
	15	
1. Cupak	1	Sawah Taluak
	2	Sungai Rotan
	3	Pasa Baru
	4	Panyalai
	5	Balai Pandan
	6	Balai Tangah
2. Talang	7	Aie Angek Sonsang
	8	Tengah Padang
	9	Pasa Usang
	10	
	11	
	12	
	4	Koto Gadang
	5	Panarian
	6	Anau Dadok

Bersambung / To be continued...

Tabel 2.5.2 Lanjutan
Table Continued Table

Kecamatan / Subdistrict	N a g a r i	Nama jorong
(1)	(2)	(3)
	3. Sungai Janiah	1 Talago Dadok 2 Bungo Tanjung 3 Pandan Permai
	4. Koto Gadang Guguak	4 Gurah 5 Pasa Usang 6 Talago 7 Bukit Gompong
	5. Koto Gaek Guguah	1 Linjuang Koto Tinggi 2 Sukarami
	6. Jawi Jawi Guguah	1 Balai Oli 2 Pakan Jumat 3 Pinang Sinawa
	7. Batang Barus	4 Tangah Padang 3 Kayu Jao
	8. Aie Batumbuk	1 Madang 2 Koto Baruah 3 Lambah 4 Sangkar Puyuah 5
09 Bukit Sundi	1. Muaro Paneh	1 Koto Kaciek 2 Koto Panjang 3 Balai Pinang 4 Sawah Ampang 5 Galagah
	2. Kinari	1 Pamujan 2 Tapi Aie 3 Bungo Harum
	3. Parambahan	4 Sawah Sundi 1 Balai 3 Suduik 2 Bawah Mesjid
	4. Dilam	1 Batu Karak 2 Batu Sangka 3 Batu Kijang 4 Balai 5 Kapalo Koto

Bersambung / To be continued...

Tabel 2.5.2 Lanjutan
Table Continued Table

Kecamatan / Subdistrict	N a g a r i	Nama Jorong
(1)	(2)	(3)
	5. Bukit Tandang	1 Kampuang Sawah Kandih 2 Kampuang Tengah 3 Kampuang Parik
10 IX Koto Sungai Lasi	1. Pianggu	1 Sungai Lasi 2 Batang Pamo 3 Pianggu 4 Cubadak
	2. Taruang-Taruang	1 Sawah Jantan 3 Pangkua kaciak 2 Balai Okak 4 Sawah Baruah
	3. Siaro Aro	1 Taratak 2 Baringin Sakti
	4. Indudur	1 Kubang 2 Lembang
	5. Guguak Sarai	1 Guguak Padusi 3 Guguak Jago 2 Guguak Anau 4 Guguak Pila
	6. Sungai Durian	1 Balai Gadang 3 Sikumbang 2 Batu Kudo
	7. Bukik Bais	1 Tabisu 3 Sigando 2 Kampuang Tengah
	8. Koto Laweh	1 Ranguang 2 Jariang
	9. Sungai Jambur	1 Ggk Manyambah 3 Kampuang Ateh 2 Limau Kapeh 4 Sungai Durian
11 Kubung	1. Gaung	1 Gando 3 Galanggang 2 Bansa
	2. Panyakalan	1 Hilie Banda 3 Pakan Sabtu 2 Halaban 4 Mudiek Aie

Bersambung / To be continued...

Tabel 2.5.2 **Lanjutan**
Table Continued Table

Kecamatan / Subdistrict	N a g a r i	Nama Jorong
(1)	(2)	(3)
	3. Saok Laweh	1 Kapalo Koto 2 Tengah Koto 3 Jambatan Bulakan 4 Bungo Tanjuang
	4. Tanjuang Bingkuang	1 Koto Tuo 3 Pasar Jumat 2 Lakuak 4 Sambuang 5 Durian
	5. Gantuang Ciri	1 Kampung Baru 4 Kamp. Baringin 2 Kampung Markio 5 Kamp. Kapalo Koto 3 Kamp. Pinang Sinawa
	6. Koto Hilalang	1 Kapondong 3 Dalam Nagari 2 Koto Tingga 4 Muaro Busuak 5 Simpang IV
	7. Selayo	1 Gelanggang Tengah 3 Lurah Nan Tigo 2 Sawah Suduik 4 Batu Palano
	8. Koto Baru	1 Simpang 5 Subarang 2 Kajai 6 Baukik Kili 3 Bawah Duku 7 Lubuak Aguang 4 Simpang Sawah Baliak
12 X Koto Diatas	1. Katialo	1 Batu Gadang 3 Aia Janiah 2 Lembang Balai Balai
	2. Tanjung Balik	1 Pasa Mudiak 4 K.B. Batu Lirik 2 Pasa Hilia 5 Batu Laweh 3 Guguk Nomeh

Bersambung / To be continued...

Tabel 2.5.2 Lanjutan
Table Continued Table

Kecamatan / Subdistrict	N a g a r i	Nama Jorong
(1)	(2)	(3)
3. Sulit Air	1 Silunngkang 2 Gando 3 Koto Gadang 4 Koto Tuo 5 Taram 6 Batu Galeh 7 Sarikih	8 Talago Laweh 9 Siaru 10 Kunik Bonai 11 Basung 12 Linawan 13 Rawang
4. Pasilihan	1 Koto Gadang 2 Sawah Luar	3 Payo Anyir 4 Padang Data
5. Paninjauan	1 Aie batumbuk 2 Belansih 3 Gantiang Tabek 4 Kayu Aro Pasa	5 Gurun Kabu 6 Batu Laweh 7 Pasa 8 Kubu
6. Bukik Kandun	1 Panjalangan 2 Sopan Balai 3 Mudiak	4 Datar 5 Sawah Kasiak
7. Kuncir	1 Balai balai 2 Binasi	3 Jaruai
8. Siberambang	1 Karimbang 2 Sibumbun 3 Pabasuk/Pisang Kalek 4 Taratak Tinggi	5 Cubadak 6 Pakorohan 7 Jaruai 8 Pisang Kalek
9. Labuh Panjang	1 Padang Tinggi 2 Guguak Tabaru	3 Batu Tunggal

Bersambung / To be continued...

Tabel 2.5.2 Lanjutan
Table Continued Table

Kecamatan / Subdistrict		N a g a r i		Nama Jorong
(1)		(2)		(3)
13	X Koto Singkarak	1. Kacang	1 Bitech	4 Balai Balai
			2 Balerong	5 Jambu
			3 Cakung	6 Tembok
		2. Singkarak	1 Dalimo	5 Kubang Gajah
			2 Tampuak	6 Lapau Pulau
			3 Kaluku	7 Lembang
			4 Talao	
		3. Tikalak	1 Pasia	3 Batu Api
			2 Tangah	
		4. Sumani	1 Kapuh	7 Sikumbang
			2 Simpang AA	8 Koto
			3 Bandaliko	9 Pinyangek
			4 Sumagek	10 Guci
			5 PBS	11 Koto Baru
			6 Kajang	12 Ranah
		5. Saniang Baka	1 Kapalo Labuah	4 Balai Batingkah
			2 Balai gadang	5 Balai Panjang
			3 Balai Lalang	6 Aie Angek
		6. Koto Sani	1 Kasiak	3 Padang Belimbing
			2 Limo Ninik	4 Ujung Ladang
		7. Tanjung Alai	1 Balai	4 Data
			2 Kubang	5 Buah Jambu
			3 Koto Baru	
		8. Arian	1 Data Bungo	3 Data Tampungik
			2 Pintu Rayo	

Bersambung / To be continued...

Tabel 2.5.2 Lanjutan
Table Continued Table

Kecamatan / Subdistrict		N a g a r i		Nama Jorong	
(1)		(2)		(3)	
14	Junjung Sirih	1. Muaro Pingai	1 Guci II	4	Panyalai
			2 Guci IV	5	Koto
			3 Panyalai		
		2. Paninggahan	1 Gando	4	Gantiang Padang Palak
			2 Subarang	5	Koto Baru Tambak
			3 Parumahan	6	Kampung Tangah

Sumber: Sekretariat Daerah Kab.Solok
Source: Sekretariat of Solok Regency

Tabel 2.6.1 Banyaknya Sertifikat PRONA yang Diterbitkan menurut Kecamatan
Table Number of National Project Certificate Transferred by Sub District
2014

No.	Kecamatan / Sub District	Banyaknya Bidang / Number of Field	Luas / Area (m2)
	(1)	(2)	(3)
1.	Pantai Cermin	-	-
2.	Lembah Gumanti	5	9.470
3.	Hiliran Gumanti	80	79.215
4.	Payung Sekaki	-	-
5.	Tigo Lurah	-	-
6.	Lembang Jaya	-	-
7.	Danau Kembar	-	-
8.	Gunung Talang	70	56.873
9.	Bukit Sundi	207	323.091
10.	IX Koto Sungai Lasi	-	-
11.	Kubung	20	44.386
12.	X Koto Diatas	-	-
13.	X Koto Singkarak	11	28.088
14.	Junjung Sirih	-	-
Jumlah / Total		393	541.123
		2013	603
			969.510

Sumber: Badan Pertanahan Nasional Kabupaten Solok

Source: National Board of Land Affairs Solok Regency

Tabel 2.6.2 Banyaknya Sertifikat Rutin yang Diterbitkan menurut Bulan
Table Number of Regional Project Certificate Transferred by Month
2014

No.	Kecamatan / Sub District	Banyaknya Bidang / Number of Field	Luas / Area (m2)
	(1)	(2)	(3)
1. Januari / January		1	1.771
2. Februari / February		-	-
3. Maret / March		31	91.334
4. April / April		25	117.449
5. Mei / May		19	48.209
6. Juni / June		23	46.679
7. Juli / July		12	66.307
8. Agustus / August		12	16.295
9. September / September		19	55.593
10. Oktober / October		35	146.262
11. Nopember / November		20	75.143
12. Desember / December		30	126.263
Jumlah / Total		2014	791.305
		2013	1.746.343

Sumber: Badan Pertanahan Nasional Kabupaten Solok

Source: National Board of Land Affairs Solok Regency

Tabel 2.6.3 Banyaknya Peralihan Hak, Penghapusan Roya Sertifikat dan Hak Tanggungan oleh BPN Kab.Solok / Number of Right Trausferred, Certifiates, and Copies Multified By National Board of Land Affaves of Solok Regency 2014

No. Kecamatan / Sub District	Peralihan Hak/Right Trausfer	Penghapusan Roya/Roya Nullification	Hak Tanggungan	Nilai / Values (Rp.)
(1)	(2)	(3)	(4)	5
1. Januari / January	57	35	64	14.689.030.000
2. Februari / February	65	28	60	17.884.453.000
3. Maret / March	62	25	50	11.305.995.000
4. April / April	65	21	62	17.015.875.000
5. Mei / May	59	33	59	13.096.720.000
6. Juni / June	90	32	48	16.498.413.000
7. Juli / July	82	24	37	12.681.200.000
8. Agustus / August	78	33	29	10.963.343.000
9. September / September	55	29	38	8.857.200.000
10. Oktober / October	80	28	109	21.253.050.000
11. Nopember / November	58	31	61	17.795.100.000
12. Desember / December	74	30	89	19.334.338.570
Jumlah / Total	2014 825	349	706	181.374.717.570
	2013 989	363	823	185.083.177.878

Sumber: Badan Pertanahan Nasional Kabupaten Solok

Source: National Board of Land Affairs Solok Regency

Tabel 2.6.4 Banyaknya Sertifikat Rutin yang Diterbitkan menurut Jenis Hak
Table *Number of Regional Project Certificate Transferred by Types of Rights*
2014

No.	Jenis Hak / Types of Rights	Banyaknya Bidang/ Number of Field	Luas / Area (m2)
	(1)	(2)	(3)
1.	Hak Milik	212	1.746.343
2.	Hak Guna Usaha	-	-
3.	Hak Guna Bangunan	-	112.006
4.	Hak Pakai	15	23.552
5.	Hak Pengelolaan	-	-
Jumlah / Total		227	771.305
		268	1.881.901

Sumber: Badan Pertanahan Nasional Kabupaten Solok

Source: National Board of Land Affairs Solok Regency

Tabel 2.6.5 Jumlah Tanah Negara yang dikuasai oleh Pemerintah Daerah Kab.Solok Menurut Kecamatan dan Status Tanah / *Number of State Land that Authorized by Government of Solok Regency by Subdistrict and Status of Land 2014*

No.	Banyaknya / Number *		Jumlah
	Sudah bersertifikan	Belum Bersertifikat	
(1)	(2)	(3)	(4)
1. Pantai Cermin	48	29	77
2. Lembah Gumanti	29	52	81
3. Hiliran Gumanti	5	22	27
4. Payung Sekaki	27	14	41
5. Tigo Lurah	8	23	31
6. Lembang Jaya	42	47	89
7. Danau Kembar	22	19	41
8. Gunung Talang	59	95	154
9. Bukit Sundi	46	24	70
10. IX Koto Sungai Lasi	22	24	46
11. Kubung	86	59	145
12. X Koto Diatas	39	43	82
13. X Koto Singkarak	41	52	93
14. Junjung Sirih	16	21	37
Jumlah / Total	2014	490	524
	2013	490	524

Sumber: Sekretariat Daerah Kab.Solok

Source: Sekretariat of Solok Regency

Catatan *: Data Tahun 2011

Tabel 2.7.1 Pelaksanaan Pemeriksaan Oleh Inspektorat Daerah Kab. Solok
Table 2.7.1 Frequency of Inspection by The Inspectorate of Solok Regency
2014

Uraian	Jumlah/Total		Selesai/ Completed		Sisa/Left	
	Reguler/ Regular	Khusus/ Special	Reguler/ Regular	Khusus/ Special	Reguler/ Regular	Khusus/ Special
(1)	(2)	(3)	(4)	(5)	(6)	(7)
I. Pemeriksaan Reguler	-	-	-	-	-	-
1 Pemeriksaan Reguler/ Regular Inspection	100	-	100	-	-	-
II. Pemeriksaan Khusus	-	16	-	16	-	-
1 Kebijakan Pemda	-	6	-	6	-	-
2 Pengaduan Masyarakat Society Complaint	-	1	-	1	-	-
3 Pemeriksaan Khusus Serah Terima Jabatan Special Inspection Transfer of Position	-	2	-	2	-	-
4 Aparatur Apparities	-	6	-	6	-	-
6 Pemeriksaan Ex-office Ex Office Inpection	-	-	-	-	-	-
8 Pemeriksain Lain	-	1	-	1	-	-
III. Audit Pembukuan dan Perhitungan APBD	-	-	-	-	-	-
Jumlah / Total	2014	100	16	100	16	-
	2013	62	155	62	155	-
	2012	200	50	206	42	29

Sumber: Inspektorat Daerah Kabupaten Solok

Source: Inspectorate of Solok Regency

Tabel 2.7.2 Banyaknya Penyelesaian Pemeriksaan Oleh Inspektorat Daerah Kab. Solok
Table *Frequency of Inspection Implemented by The Inspectorate of Solok Regency*
2014

Uraian	Pemeriksaan Reguler			Pemeriksaan Khusus		
	Jumlah	Selesai	Sisa	Jumlah	Selesai	Sisa
(1)	(2)	(3)	(4)	(5)	(6)	(7)
I. Pemeriksaan Reguler	100	100	-	-	-	-
1 Pemeriksaan Reguler/ <i>Regular Inspection</i>	100	100	-	-	-	-
II. Pemeriksaan Khusus	-	-	-	16	16	-
1 Kebijakan Pemda				6	6	
2 Pengaduan Masyarakat <i>Society Complaint</i>	-	-	-	1	1	-
3 Pemeriksaan Khusus Serah Terima Jabatan <i>Special Inspection</i> <i>Transfer of Position</i>	-	-	-	2	2	-
4 Aparatur <i>Apparities</i>	-	-	-	6	6	-
6 Pemeriksaan Ex-office <i>Ex Office Inpection</i>	-	-	-	-	-	-
8 Pemeriksain Lain	-	-	-	1	1	-
III. Audit Pembukuan dan Perhitungan APBD	-	-	-	-	-	-
Jumlah / <i>Total</i>	2014	100	100	-	16	16
	2013	124	124	131	155	24
	2012	200	206	-	50	42
						29

Sumber: Inspektorat Daerah Kabupaten Solok

Source: *Inspectorate of Solok Regency*

Tabel 2.8.1 Banyaknya Penerangan / Penyuluhan Yang Dilaksanakan di Pemda Kab. Solok Setiap Bulan / Number Of Counselling Executed in Home Affairs in Solok Regency Each Month 2014

Bulan / Month	Kegiatan / Activities			
	Penerangan Mobil Unit*	Selebaran (Lembar)*	Operasional Internet* (Kali)	Varia Daerah (Buah)
(1)	(2)	(3)	(4)	(5)
1. Januari / January	-	-	-	-
2. Februari / February	-	-	-	-
3. Maret / March	-	-	-	3
4. April / April	-	-	-	-
5. Mei / May	-	-	-	-
6. Juni / June	-	-	-	-
7. Juli / July	-	-	-	-
8. Agustus / August	-	-	-	-
9. September / September	-	-	-	3
10. Oktober / October	-	-	-	-
11. Nopember / November	-	-	-	-
12. Desember / December	-	-	-	-
Jumlah / Total	2014	-	-	6
	2013	-	-	6
	2012	30	400	122

Sumber : Sekretariat Daerah Kab.Solok

Source : Sekretariat of Solok Regency

Catatan *: Data Tahun 2013

Tabel 2.8.2 Banyaknya Berita Tentang Kabupaten Solok yang Dimuat Surat Kabar Daerah dan Nasional / Number Of News About Regency of Solok Loaded by Local and National Newspaper
2014

Bulan / <i>Month</i>		Nama Surat Kabar / <i>Newspaper Name</i>				
		Haluan	Singgalang	Padang Express	Posmetro	
(1)		(2)	(3)	(4)	(5)	
1.	Januari / <i>January</i>	32	51	6	25	
2.	Februari / <i>February</i>	34	62	9	17	
3.	Maret / <i>March</i>	23	40	4	13	
4.	April / <i>April</i>	22	48	10	17	
5.	Mei / <i>May</i>	14	27	7	11	
6.	Juni / <i>June</i>	28	53	9	15	
7.	Juli / <i>July</i>	15	48	16	18	
8.	Agustus / <i>August</i>	23	32	8	15	
9.	September / <i>September</i>	34	24	5	18	
10.	Oktober / <i>October</i>	5	42	15	30	
11.	Nopember / <i>November</i>	31	23	12	12	
12.	Desember / <i>December</i>	25	34	14	15	
Jumlah / <i>Total</i>		2014	286	484	115	206
		2012	286	484	115	206
		2011	338	667	107	181

Sumber: Sekretariat Daerah Kab.Solok

Source: Sekretariat of Solok Regency

Catatan *: Data Tahun 2013

Tabel 2.8.3 Banyaknya Pengadaan Kendaraan Dinas Baru Dilingkungan Pemerintah Daerah Kab Solok / Number Of New Government Vehicles Provided by Home Affairs of Solok Regency 2014

Jenis Kendaraan <i>Kind of Mobil</i>		Jumlah Kendaraan <i>Number of Vehicles</i> (Unit)
(1)		(2)
1.	Sedan	-
2.	Mini Bus	28
3.	Bus Roda 6	-
4.	Pick Up	2
5.	Mobil Kebakaran	1
6.	Truck	-
7.	Sepeda Motor	81
Jumlah / <i>Total</i>		112
		112
		-

Sumber: DPPKA Kabupaten Solok

Source: Sekretariat of Solok Regency



PENDUDUK DAN TENAGA KERJA /

POPULATION AND LABOUR FORCE

III. PENDUDUK DAN ANGKATAN KERJA /

POPULATION AND LABOR FORCE

3.1 Kependudukan

Penduduk Kabupaten Solok pada Tahun 2014 adalah 361.095 jiwa. Komposisinya terdiri dari 178.280 jiwa penduduk laki-laki dan 182.815 jiwa penduduk perempuan, dengan rasio jenis kelamin 98. Angka ini berarti setiap 100 penduduk perempuan di Kabupaten Solok terdapat 98 penduduk laki-laki atau dengan kata lain jumlah penduduk perempuan lebih banyak dari pada laki-laki. Bila diperhatikan kepadatan penduduk, terjadi peningkatan kepadatan dari 96 jiwa perkilometer persegi pada tahun 2013 menjadi 97 jiwa perkilometer persegi pada tahun 2014. Peningkatan kepadatan penduduk merupakan dampak langsung dari meningkatnya jumlah penduduk.

Berdasarkan perkembangan penduduk masing-masing kecamatan terlihat Kecamatan Kubung tetap merupakan kecamatan yang terbesar jumlah penduduknya yaitu 58.260 jiwa, kemudian diikuti oleh Kecamatan Lembah Gumanti di posisi kedua dengan jumlah penduduk 56.983 jiwa dan Kecamatan Gunung Talang pada posisi ketiga dengan jumlah penduduk 49.133 jiwa. Sedangkan kecamatan yang terendah jumlah penduduknya adalah Kecamatan Payung Sekaki sebanyak 8.243 jiwa. Hal tersebut tidak berlaku untuk kepadatan penduduk dimana Kecamatan Kubung merupakan kecamatan terpadat, diikuti oleh Kecamatan Danau Kembar, sedangkan Kecamatan Tigo Lurah merupakan kecamatan terjarang jumlah penduduknya.

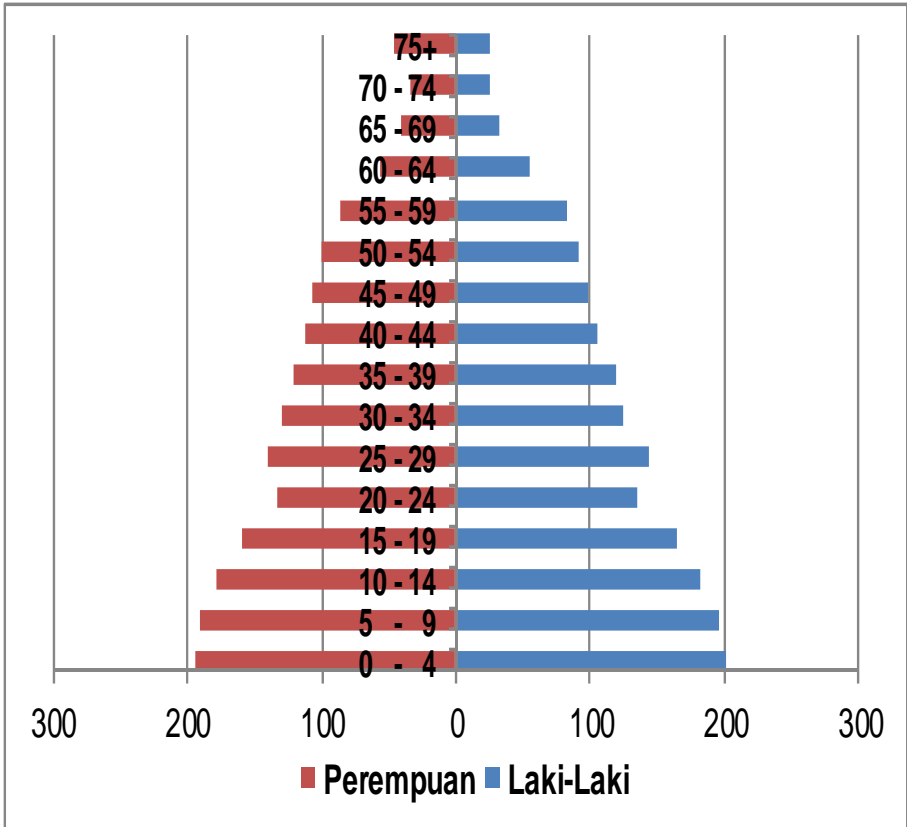
3.2 Angkatan Kerja

Pada tahun 2014 tercatat sebanyak 1.676 orang yang terdaftar sebagai pencari kerja pada Dinas Sosial dan Tenaga Kerja Kabupaten Solok. Dari jumlah yang terdaftar tersebut sebagian besar diantaranya adalah wanita yaitu sebanyak 60,98 persen. Jika dikelompokkan menurut tingkat pendidikan yang ditamatkan jumlah terbesar ada pada kelompok SLTA yaitu 45,05 persen dan kelompok terkecil dari tamatan SD dan SLTP yang kurang dari 1 persen.

Gambar 3.1 / Picture 3.1

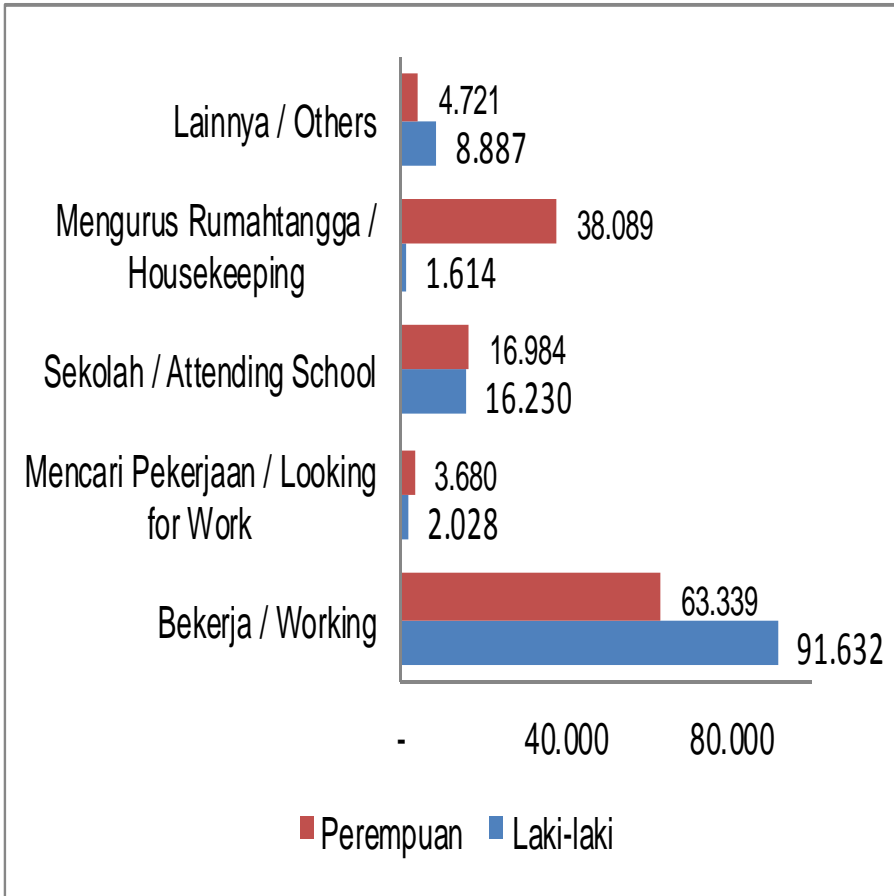
Piramida Penduduk Menurut Kelompok Umur

Piramid of Pupulation by Age Group



Gambar 3.2 / Picture 3.2

Banyaknya Penduduk 15 Tahun Ke Atas Menurut Jenis Kegiatan dan Jenis Kelamin /
Number of Population Aged 15 Years by Type of Activity and Sex



Tabel 3.1.1 Luas Daerah, Jumlah Penduduk, dan Kepadatan Penduduk Per Kecamatan
Table Area, Number of Nagari, Number of Population and Density by Sub District
2014

Kecamatan / Sub District	Luas Daerah Area (Km ²)	Penduduk/ Population	Kepadatan/ Density
(1)	(2)	(3)	(4)
1. Pantai Cermin	366,00	20.693	57
2. Lembah Gumanti	459,72	56.983	124
3. Hiliran Gumanti	263,28	16.718	64
4. Payung Sekaki	364,50	8.243	23
5. Tigo Lurah	602,50	9.993	17
6. Lembang Jaya	99,90	26.629	267
7. Danau Kembar	70,10	19.582	279
8. Gunung Talang	385,00	49.133	128
9. Bukit Sundi	109,00	23.428	215
10. X Koto Sungai Lasi	171,00	9.678	57
11. Kubung	192,00	58.260	303
12. IX Koto Diatas	257,00	17.836	69
13 IX Koto Singkarak	295,50	31.984	108
14 Junjung Sirih	102,50	11.934	116
Jumlah / Total	2014	3.738,00	361.095
	2013	3.738,00	358.383
	2012	3.738,00	355.077

Sumber: BPS Kabupaten Solok

Source: BPS-Statistics of Solok Regency

Tabel 3.1.2 Banyaknya Penduduk Menurut Jenis Kelamin dan Rasio Jenis Kelamin
Table Number of Population by Gender and Sex Ratio
 2014

Kecamatan / Sub District	Laki-Laki Male	Perempuan Female	Jumlah Total	Rasio Jenis Kelamin Sex Ratio	
(1)	(2)	(3)	(4)	(5)	
1. Pantai Cermin	10.159	10.534	20.693	96	
2. Lembah Gumanti	28.616	28.367	56.983	101	
3. Hiliran Gumanti	8.406	8.312	16.718	101	
4. Payung Sekaki	4.141	4.102	8.243	101	
5. Tigo Lurah	4.948	5.045	9.993	98	
6. Lembang Jaya	13.213	13.416	26.629	98	
7. Danau Kembar	9.773	9.809	19.582	100	
8. Gunung Talang	24.372	24.761	49.133	98	
9. Bukit Sundi	11.300	12.128	23.428	93	
10. X Koto Sungai Lasi	4.835	4.843	9.678	100	
11. Kubung	28.807	29.453	58.260	98	
12. IX Koto Diatas	8.510	9.326	17.836	91	
13. IX Koto Singkarak	15.529	16.456	31.985	94	
14. Junjung Sirih	5.671	6.263	11.934	91	
Jumlah / Total	2014	178.280	182.815	361.095	98
	2013	176.862	181.521	358.383	97
	2012	174.695	180.382	355.077	97

Sumber: BPS Kabupaten Solok

Source: BPS-Statistics of Solok Regency

Tabel 3.2.1 Banyaknya Penduduk Menurut Jenis Kelamin dan Kelompok Umur
Table Number of Population by Sex and Age Group
 2014

Kelompok Umur / Age Group	Laki-laki Male	Perempuan Female	Jumlah Total
(1)	(2)	(3)	(4)
0 - 4	20 172	19 397	39 569
5 - 9	19 632	19 035	38 667
10 - 14	18 290	17 766	36 056
15 - 19	16 393	15 888	32 281
20 - 24	13 521	13 358	26 879
25 - 29	14 396	13 952	28 348
30 - 34	12 408	12 962	25 370
35 - 39	11 891	12 174	24 065
40 - 44	10 535	11 300	21 835
45 - 49	9 823	10 695	20 518
50 - 54	9 107	9 977	19 084
55 - 59	8 240	8 605	16 845
60 - 64	5 438	5 574	11 012
65 - 69	3 295	4 032	7 327
70 - 74	2 536	3 448	5 984
75+	2 603	4 652	7 255
Jumlah / Total	178 280	182 815	361 095

Sumber: BPS Kabupaten Solok

Source: BPS-Statistics of Solok Regency

Tabel 3.2.2 Banyaknya Penduduk Menurut Kelompok Usia Sekolah dan Kecamatan
Table Number of Population by Group of School Age and Sub District
 2014

Kecamatan / Sub District	Kelompok Usia Sekolah / Group of School Age				Laki-laki / Male
	4 - 6	7 - 12	13 - 15	16 - 18	Jumlah / Total
(1)					(5)
1. Pantai Cermin	677	1294	600	560	3131
2. Lembah Gumanti	1939	3704	1718	1602	8963
3. Hiliran Gumanti	565	1078	500	466	2610
4. Payung Sekaki	277	529	245	229	1280
5. Tigo Lurah	333	635	295	275	1537
6. Lembang Jaya	886	1691	784	732	4093
7. Danau Kembar	656	1253	581	542	3031
8. Gunung Talang	1642	3136	1454	1356	7588
9. Bukit Sundi	756	1443	669	624	3492
10. X Koto Sungai Lasi	321	613	284	265	1482
11. Kubung	1942	3709	1720	1604	8975
12. IX Koto Diatas	558	1067	495	461	2581
13. IX Koto Singkarak	1033	1973	915	853	4774
14. Junjung Sirih	374	715	332	309	1730
Jumlah / Total	2014	11.958	22.840	10.591	55.268
	2013	11.921	22.752	10.550	55.010
	2012	11.860	22.663	10.521	54.735

Bersambung / To be Continued...

Tabel 3.2.2 Lanjutan
Table Continued Table

		Perempuan / Female				
Kecamatan / Sub District		4 - 6	7 -12	13 -15	16 -18	Jumlah / Total
(1)		(2)	(2)	(3)	(4)	(5)
1.	Pantai Cermin	663	1271	589	548	3071
2.	Lembah Gumanti	1814	3477	1611	1500	8403
3.	Hiliran Gumanti	527	1010	468	436	2440
4.	Payung Sekaki	259	496	230	214	1199
5.	Tigo Lurah	320	614	284	265	1483
6.	Lembang Jaya	849	1626	754	701	3930
7.	Danau Kembar	621	1191	552	514	2878
8.	Gunung Talang	1574	3017	1398	1301	7291
9.	Bukit Sundi	765	1467	680	633	3545
10.	X Koto Sungai Lasi	303	581	269	251	1405
11.	Kubung	1874	3592	1664	1549	8679
12.	IX Koto Diatas	578	1107	513	477	2675
13.	IX Koto Singkarak	1033	1980	917	854	4784
14.	Junjung Sirih	390	748	347	323	1808
Jumlah / Total		2014	11.571	22.177	10.277	53.590
		2013	11.517	22.107	9.508	53.396
		2012	11.462	22.049	9.463	53.239

Bersambung / To be Continued...

Tabel 3.2.2 Lanjutan
Table Continued Table

		Laki-laki+Perempuan / Male+Female					
Kecamatan / Sub District		4 - 6	7 -12	13 -15	16 -18	Jumlah / Total	
(1)		(2)	(2)	(3)	(4)	(5)	
1.	Pantai Cermin	1.340	2.564	1.189	1.108	6.201	
2.	Lembah Gumanti	3.754	7.182	3.329	3.102	17.366	
3.	Hiliran Gumanti	1.092	2.088	968	902	5.050	
4.	Payung Sekaki	536	1.025	475	443	2.479	
5.	Tigo Lurah	653	1.249	579	539	3.020	
6.	Lembang Jaya	1.734	3.318	1.538	1.433	8.023	
7.	Danau Kembar	1.277	2.444	1.133	1.055	5.909	
8.	Gunung Talang	3.216	6.153	2.852	2.658	14.880	
9.	Bukit Sundi	1.521	2.910	1.349	1.257	7.037	
10.	X Koto Sungai Lasi	624	1.194	553	516	2.887	
11.	Kubung	3.816	7.301	3.384	3.153	17.654	
12.	IX Koto Diatas	1.136	2.174	1.008	939	5.256	
13.	IX Koto Singkarak	2.066	3.953	1.832	1.707	9.558	
14.	Junjung Sirih	765	1.463	678	632	3.538	
Jumlah / Total		2014	23.529	45.017	20.868	19.444	108.858
		2013	23.438	44.859	20.814	19.295	108.406
		2012	23.438	44.859	20.814	19.295	108.406

Sumber: BPS Kabupaten Solok

Source: BPS-Statistics of Solok Regency

Tabel 3.3.1 Banyaknya Penduduk 15 Tahun Ke Atas Menurut Jenis Kegiatan dan Jenis Kelamin / Number of Population Aged 15 Years by Type of Activity and Sex
2014

Jenis Kegiatan / Type of Activity	Laki-laki Male	Perempuan Female	Jumlah Total
(1)	(2)	(3)	(4)
I Angkatan Kerja /	93.660	67.019	160.679
<i>Economically Active</i>			
a. Bekerja / Working	91.632	63.339	154.971
b. Mencari Pekerjaan /	2.028	3.680	5.708
<i>Looking for Work</i>			
II Bukan Angkatan Kerja /	26.731	59.794	86.525
<i>Not Economically Active</i>			
a. Sekolah / Attending School	16.230	16.984	33.214
b. Mengurus Rumahtangga /	1.614	38.089	39.703
<i>Housekeeping</i>			
c. Lainnya / Others	8.887	4.721	13.608
Jumlah / Total	120.391	126.813	247.204
Persentase Angkatan Kerja Terhadap Jumlah Penduduk /			
<i>Percentage Economically Active to Total Population Active to Total Population</i>	52,54	36,66	44,50
Tingkat Partisipasi Angkatan Kerja /			
<i>Participation of Economically Active</i>	97,83	94,51	96,45

Sumber: BPS Kabupaten Solok

Source: BPS-Statistics of Solok Regency

Tabel 3.3.2 Banyaknya Penduduk 15 Tahun Ke Atas yang Bekerja Menurut Lapangan Usaha dan Jenis Kelamin / Number of Population Aged 15 Years and Over Who Worked by Type of Activity and Sex
2014

Lapangan Usaha / <i>Industrial Origin</i>	Laki-laki <i>Male</i>	Perempuan <i>Female</i>	Jumlah <i>Total</i>
(1)	(2)	(3)	(4)
1. Pertanian, Kehutanan, Perburuan dan Perikanan / <i>Agriculture, Forestry, Hunting and Fishery</i>	36.971	27.417	64.388
2. Industri Pengolahan <i>Manufacturing Industries</i>	2.506	2.021	4.527
3. Perdagangan Besar, Eceran, Rumah Makan dan Hotel / <i>Wholesale Trade, Retail Trade, Restaurant and Hotels</i>	13.911	17.289	31.200
4. Jasa Kemasyarakatan, Sosial dan Perorangan / <i>Community, Social and Personal Service</i>	19.969	15.223	35.192
10. Lainnya / <i>Others</i> Pertambangan dan Penggalan, Listrik, Gas, dan Air, Komunikasi, Keuangan, Asuransi, Usaha, Persewaan Bangunan, Tanah, dan Jasa Perusahaan / <i>Mining and Quarrying, Electricity, Gas and Water, Construction, Transportation, Storage, and Communication, Financing Insurance, Real Estate and Business Services</i>	18.275	1.389	19.664
Jumlah / <i>Total</i>	2014	2013	
	91.632	84.133	154.971 136.099

Sumber: BPS Kabupaten Solok

Source: BPS-Statistics of Solok Regency

Tabel 3.3.3 Banyaknya Penduduk 15 Tahun Ke Atas yang Bekerja Menurut Status Pekerjaan Utama dan Jenis Kelamin / Number of Population Aged 15 Years and Over Who Worked by Main Employment and Sex
2014

Status Pekerjaan Utama / Main Employment Status	Laki-laki Male	Perempuan Female	Jumlah Total
(1)	(2)	(3)	(4)
1. Berusaha Sendiri / Self Employed	26.094	12.404	38.498
2. Berusaha dengan Buruh Tidak Tetap / Self Employed Assisted Temporary Employee	24.169	8.685	32.854
3. Berusaha dengan Buruh Tetap / Employeeer	2.912	1.588	4.500
4. Buruh / Karyawan Swasta / Employee	26.008	16.892	42.900
5.. Pekerja Bebas Pertanian / Free Agriculture Employee	5.025	6.520	11.545
6. Pekerja Bebas Non Pertanian / Free Others Employee	3.854	375	4.229
7. Pekerja Keluarga / Family Worker	3.570	16.875	20.445
Jumlah / Total	2014	88.062	154.971
	2013	84.133	136.099
	2012	90.543	140.913

Sumber: BPS Kabupaten Solok

Source: BPS-Statistics of Solok Regency

Tabel 3.3.4 Banyaknya Penduduk 15 Tahun Ke Atas yang Bekerja Menurut Pendidikan yang Ditamatkan dan Jenis Kelamin / Number of Population Aged 15 Years and Over Who Worked by Educational Level and Sex
2014

Pendidikan Yang Ditamatkan / <i>Educational Level</i>	Laki-laki <i>Male</i>	Perempuan <i>Female</i>	Jumlah <i>Total</i>
(1)	(2)	(3)	(4)
1. Tidak / Belum Pernah Sekolah	4.113	2.384	6.497
2. Tidak / Belum Tamat SD	19.304	14.766	34.070
3. SD	15.921	10.260	26.181
4. SLTP	21.055	9.124	30.179
5. SLTA	24.312	15.380	39.692
6. Diploma I / II / III	1.306	5.134	6.440
7. DIV / Sarjana	5.621	6.291	11.912
Jumlah / <i>Total</i>	2014	91.632	63.339
	2013	84.133	51.966
			136.099

Sumber: BPS Kabupaten Solok

Source: BPS-Statistics of Solok Regency

Tabel 3.4.1 Banyaknya Pencari Kerja Yang Terdaftar Pada Disnakertrans Menurut Jenis Kelamin dan Kelompok Umur / Number of Registered Job Seekers by Sex Ratio and Age Group 2014

No.	Kelompok Umur <i>Age Group</i>	Laki-Laki <i>Male</i>	Perempuan <i>Female</i>	Jumlah / <i>Total</i>	
	(1)	(2)	(3)	(4)	
1.	15 - 19	128	165	293	
2.	20 - 24	423	659	1.088	
3.	25 - 29				
4.	30 - 34	78	174	252	
5.	35 - 39				
6.	40 - 44				
7.	45+	19	23	43	
Jumlah / <i>Total</i>		2014	654	1.022	1.676
		2013	1.664	2.718	4.382
		2012	1.241	1.725	2.966

Sumber: Dinas Sosial, Tenaga Kerja dan Transmigrasi Kab.Solok

Source: Social, Man Power Extention and Transmigration Service of Solok Regency

Tabel 3.4.2 Banyaknya Pencari Kerja Yang Terdaftar Pada Disnakertrans Menurut Jenis Kelamin dan Pendidikan Yang Ditamatkan
Number of Registered Job Seekers by Sex Ratio and Educational Level
 2014

No.	Pendidikan Yang Ditamatkan / <i>Educational Level</i>	Laki-Laki <i>Male</i>	Perempuan <i>Female</i>	Jumlah / <i>Total</i>
	(1)	(2)	(3)	(4)
1.	Tidak Tamat SD (Buta Huruf)	-	-	-
2.	SD / Elementary School	4	1	5
3.	SLTP / Junior High School	17	9	26
4.	SLTA / Senior High School	369	386	755
5.	D1 dan D2	13	29	42
6.	Sarjana Muda (D3) / Bachelor / D3	65	189	254
7.	Sarjana / University	186	408	594
Jumlah / <i>Total</i>		2014	2013	2012
		654	1.664	1.241
		1.022	2.718	1.725
		1.676	4.382	2.966

Sumber: Dinas Sosial, Tenaga Kerja dan Transmigrasi Kab.Solok

Source: Social, Man Power Extention and Transmigration Service of Solok Regency

Tabel **3.4.3** **Banyaknya Pencari Kerja Yang Terdaftar Pada Disnakertrans**
Table **Menurut Jenis Kelamin dan Jabatan / Number of Registered**
 Job Seekers by Sex Ratio and Job Level
 2014

No.	Klasifikasi Jabatan / <i>Job Level</i>	Laki-Laki <i>Male</i>	Perempuan <i>Female</i>	Jumlah <i>Total</i>
	(1)	(2)	(3)	(4)
1.	Tenaga Profesional Teknisi dan Tenaga Ybdi	489	813	1.302
2.	Tenaga Kepemimpinan dan Ketatalaksanaan	6	8	14
3.	Pejabat Pelaksana, Tenaga Tata Usaha & Tenaga Ybdi	116	131	247
4.	Tenaga Usaha Penjualan	-	-	-
5.	Tenaga Usaha Jasa	40	64	104
6.	Tenaga Usaha Pertanian	2	6	8
7.	Tenaga Produksi & Tenaga Ybdi	1	-	1
Jumlah / <i>Total</i>		2014	2013	2012
		654	1 664	1 241
		1 022	2 708	1 725
		1 676	4 372	2 966

Sumber: Dinas Sosial, Tenaga Kerja dan Transmigrasi Kab.Solok

Source: Social, Man Power Extention and Transmigration Service of Solok Regency

Tabel 3.4.4 Banyaknya Pencari Kerja Yang Dihapuskan Pada Disnakertrans Menurut Jenis Kelamin dan Kelompok Umur / Number of Rject Job Seekers by Sex Ratio and Age Group 2014

No.	Kelompok Umur / Age Group	Laki-Laki Male	Perempuan Female	Jumlah Total	
	(1)	(2)	(3)	(4)	
1.	15 -19	72	142	214	
2.	20 - 24	626	802	1.428	
3.	25 - 29				
4.	30 - 34	184	370	554	
5.	35 - 39				
6.	40 - 44				
7.	45 +	302	541	843	
Jumlah / Total		2014	1.184	1.855	3.039
		2013	316	652	968
		2012	709	1.379	2.088

Sumber: Dinas Sosial, Tenaga Kerja dan Transmigrasi Kab.Solok

Source: Social, Man Power Extention and Transmigration Service of Solok Regency

Tabel 3.4.5 Banyaknya Pencari Kerja Yang Dihapuskan Pada Disnakertrans Menurut Jenis Kelamin dan Pendidikan Yang Ditamatkan
Number of Reject Job Seekers by Sex Ratio and Educational Level 2014

No.	Pendidikan Yang Ditamatkan / <i>Educational Level</i>	Laki-Laki <i>Male</i>	Perempuan <i>Female</i>	Jumlah <i>Total</i>
	(1)	(2)	(3)	(4)
1.	Tidak Tamat SD (Buta Huruf)	-	-	-
2.	SD / <i>Elementary School</i>	4	1	5
3.	SLTP / <i>Junior High School</i>	22	15	37
4.	SLTA / <i>Senior High School</i>	835	1.069	1.454
5.	D1 dan D2	-	7	7
6.	Sarjana Muda (D3) / <i>Bachelor / D3</i>	82	276	358
7.	Sarjana / <i>University</i>	241	487	728
Jumlah / <i>Total</i>		2014	1.855	3.039
		2013	652	968
		2012	1.379	2.088

Sumber: Dinas Sosial, Tenaga Kerja dan Transmigrasi Kab.Solok

Source: Social, Man Power Extention and Transmigration Service of Solok Regency

Tabel 3.4.6 Banyaknya Pencari Kerja Yang Dihapuskan Pada Disnakertrans Menurut Jenis Kelamin dan Jabatan / Number of Reject Job Seekers by Sex Ratio and Job Level
2014

No.	Klasifikasi Jabatan / <i>Job Level</i>	Laki-Laki <i>Male</i>	Perempuan <i>Female</i>	Jumlah <i>Total</i>	
	(1)	(2)	(3)	(4)	
1.	Tenaga Profesional Teknisi dan Tenaga Ybdi	269	657	926	
2.	Tenaga Kepemimpinan dan Ketatalaksanaan	3	11	14	
3.	Pejabat Pelaksana, Tenaga Tata Usaha & Tanaga Ybdi	908	1.168	2.076	
4.	Tenaga Usaha Penjualan	-	-	-	
5.	Tenaga Usaha Jasa	4	19	23	
6.	Tenaga Usaha Pertanian	-	-	-	
7.	Tenaga Produksi & Tenaga Ybdi	-	-	-	
Jumlah / <i>Total</i>		2014	1.184	1.855	3.039
		2013	316	652	968
		2012	709	1.379	2.088

Sumber: Dinas Sosial, Tenaga Kerja dan Transmigrasi Kab.Solok

Source: Social, Man Power Extention and Transmigration Service of Solok Regency

Tabel 3.4.7 Banyaknya Pencari Kerja Yang Telah Ditempatkan Menurut Jenis Kelamin dan Kelompok Umur/ Number of Job Seekers That Have Been Placed by Sex Ratio and Age Group 2014

No.	Kelompok Umur / Age Group		Laki-Laki Male	Perempuan Female	Jumlah Total
	(1)		(2)	(3)	(4)
1.	15 - 19		-	-	-
2.	20 - 24	}	23	90	113
3.	25 - 29				
4.	30 - 34	}	64	165	229
5.	35 - 39				
6.	40 - 44				
7.	45 +		16	20	36
Jumlah / Total		2014	103	275	378
		2013	62	45	107
		2012	2	32	34

Sumber: Dinas Sosial, Tenaga Kerja dan Transmigrasi Kab.Solok

Source: Social, Man Power Extention and Transmigration Service of Solok Regency

Tabel 3.4.8 Banyaknya Pencari Kerja Yang Telah Ditempatkan Menurut Jenis Kelamin dan Pendidikan Yang Ditamatkan/ Number of Job Seekers That Have Been Placed by Sex Ratio and Educational Level 2014

No.	Pendidikan Yang Ditamatkan / Educational Level	Laki-Laki Male	Perempuan Female	Jumlah Total
	(1)	(2)	(3)	(4)
1.	Tidak Tamat SD (Buta Huruf)	-	-	-
2.	SD / Elementary School	4	-	4
3.	SLTP / Junior High School	7	2	9
4.	SLTA / Senior High School	28	74	102
5.	D1 dan D2	12	27	39
6.	Sarjana Muda (D3) / Bachelor / D3	8	22	30
7.	Sarjana / University	44	149	193
Jumlah / Total				
	2014	103	274	377
	2013	62	45	107
	2012	2	32	34

Sumber: Dinas Sosial, Tenaga Kerja dan Transmigrasi Kab.Solok

Source: Social, Man Power Extention and Transmigration Service of Solok Regency

Tabel 3.4.9 Banyaknya Pencari Kerja Yang Telah Ditempatkan Menurut Jenis Kelamin dan Jabatan / Number of Job Seekers That Have Ben Placed by Sex Ratio and Job Level
2014

No.	Klasifikasi Jabatan / <i>Job Level</i>	Laki-Laki <i>Male</i>	Perempuan <i>Female</i>	Jumlah <i>Total</i>
	(1)	(2)	(3)	(4)
1.	Tenaga Profesional Teknisi dan Tenaga Ybdi	45	146	191
2.	Tenaga Kepemimpinan dan Ketatalaksanaan	1	-	1
3.	Pejabat Pelaksana, Tenaga Tata Usaha & Tenaga Ybdi	54	106	160
4.	Tenaga Usaha Penjualan	-	-	-
5.	Tenaga Usaha Jasa	3	23	26
6.	Tenaga Usaha Pertanian	-	-	-
7.	Tenaga Produksi & Tenaga Ybdi	-	-	-
Jumlah / <i>Total</i>		2014	2013	2012
		103	62	2
		275	45	32
		378	107	34

Sumber: Dinas Sosial, Tenaga Kerja dan Transmigrasi Kab.Solok

Source: Social, Man Power Extention and Transmigration Service of Solok Regency

Tabel 3.4.10 Banyaknya Pengiriman Tenaga Kerja Indonesia (TKI) per Kecamatan /
Table Number of Sent Indonesia Employees by Sub District
2014

No.	Kecamatan / Sub District	Laki-laki Male	Perempuan Female	Jumlah Total
	(1)	(2)	(3)	(4)
1. Pantai Cermin		-	5	5
2. Lembah Gumanti		-	-	-
3. Hiliran Gumanti		-	-	-
4. Payung Sekaki		-	7	7
5. Tigo Lurah		-	-	-
6. Lembang Jaya		2	1	3
7. Danau Kembar		-	2	2
8. Gunung Talang		-	5	5
9. Bukit Sundi		-	1	1
10. IX Koto Sungai Lasi		-	-	-
11. Kubung		-	11	11
12. X Koto Diatas		-	1	1
13 X Koto Singkarak		-	3	3
14 Junjung Sirih		-	1	1
Jumlah / Total		2014	37	39
		2013	19	25
		2012	32	32

Sumber: Dinas Sosial, Tenaga Kerja dan Transmigrasi Kab.Solok

Source: Social, Man Power Extention and Transmigration Service of Solok Regency

Tabel 3.5.1 Banyaknya Penerbitan Akta Catatan Sipil Menurut Kecamatan dan Jenis Kelamin / Number of Published Birth Act by Sub District and Sex 2014

No.	Kecamatan / Sub District	Laki-laki Male	Perempuan Female	Jumlah Total	
	(1)	(2)	(3)	(4)	
1.	Pantai Cermin	1.650	1.649	3.299	
2.	Lembah Gumanti	7.723	7.817	15.540	
3.	Hiliran Gumanti	2.567	2.339	4.906	
4.	Payung Sekaki	1.230	1.154	2.384	
5.	Tigo Lurah	1.308	1.286	2.594	
6.	Lembang Jaya	4.254	4.191	8.445	
7.	Danau Kembar	2.910	2.886	5.796	
8.	Gunung Talang	6.465	6.194	12.659	
9.	Bukit Sundi	3.291	3.234	6.525	
10.	X Koto Sungai Lasi	1.781	1.684	3.465	
11.	Kubung	7.752	7.423	15.175	
12.	IX Koto Diatas	2.912	2.834	5.746	
13	IX Koto Singkarak	4.218	4.242	8.460	
14	Junjung Sirih	1.374	1.411	2.785	
Jumlah / Total		2014	49.435	48.344	97.779
		2013	37.000	36.223	73.223
		2012	-	-	-

Sumber: Dinas Kependudukan dan Pencatatan Sipil Kab.Solok

Source: Vital Statistic and Civil Registry Board of Solok Regency

Tabel 3.5.2 Jumlah Penduduk Yang Memiliki Kartu Tanda Penduduk (KTP) dan Kartu Keluarga (KK) Menurut Kecamatan / Number of People Who Have Identity Card (KTP) and Family Card (KK) by Sub District 2014

No.	Kecamatan / Sub District	KTP SIAK / Identity Card	KK / Family Card
	(1)		(3)
1.	Pantai Cermin	2.346	4.503
2.	Lembah Gumanti	11.041	12.647
3.	Hiliran Gumanti	2.504	3.667
4.	Payung Sekaki	1.089	2.041
5.	Tigo Lurah	1.116	2.299
6.	Lembang Jaya	4.347	6.541
7.	Danau Kembar	4.232	4.803
8.	Gunung Talang	9.657	13.645
9.	Bukit Sundi	4.047	6.396
10.	X Koto Sungai Lasi	1.431	2.688
11.	Kubung	11.021	14.715
12.	IX Koto Diatas	2.193	4.930
13.	IX Koto Singkarak	5.116	8.550
14.	Junjung Sirih	1.417	2.752
Jumlah / Total		2014	61.557
		2013	59.627
		2012	52.895
			106.143

Sumber: Dinas Kependudukan dan Pencatatan Sipil Kab.Solok

Source: Vital Statistic and Civil Registry Board of Solok Regency

Tabel 3.5.3 Jumlah Kepemilikan Kartu Tanda Penduduk Elektronik (E- KTP) Per Kecamatan
People Who Have Electronic Identity Card (E -KTP) by Sub District
 2014

Kecamatan / Sub District	Laki-Laki Male	Perempuan Female	Jumlah Total
(1)	(2)	(3)	(4)
1. Pantai Cermin	4.893	4.974	9.867
2. Lembah Gumanti	11.601	11.461	23.062
3. Hiliran Gumanti	4.096	4.069	8.165
4. Payung Sekaki	2.354	2.482	4.836
5. Tigo Lurah	2.246	2.260	4.506
6. Lembang Jaya	6.611	6.892	13.503
7. Danau Kembar	3.403	3.416	6.819
8. Gunung Talang	12.506	13.447	25.953
9. Bukit Sundi	6.029	6.605	12.634
10. IX Koto Sungai Lasi	2.989	3.045	6.034
11. Kubung	14.431	15.586	30.017
12. X Koto Diatas	5.498	5.814	11.312
13. X Koto Singkarak	8.883	9.839	18.722
14. Junjung Sirih	2.938	3.160	6.098
Jumlah / Total	2014	88.478	93.050
	2013	88.057	92.354
	2012	98.242	105.149

Sumber: Dinas Kependudukan dan Pencatatan Sipil Kab.Solok

Source: Vital Statistic and Civil Registry Board of Solok Regency

IV

SOSIAL /
SOCIAL

IV. SOSIAL /

SOCIAL

4.1 Pendidikan

Peningkatan kualitas pendidikan merupakan salah satu dari tiga pilar pembangunan di Kabupaten Solok. Sektor pendidikan perlu mendapatkan prioritas dalam APBD mengingat hal ini merupakan investasi masa depan dalam meningkatkan kualitas sumber daya manusia menuju persaingan global.

Kebijakan di sektor pendidikan perlu dukungan bersama baik melalui peningkatan sarana dan prasarana di bidang pendidikan, peningkatan kualitas guru maupun peningkatan perhatian orang tua murid di luar sekolah. Dengan cara seperti ini diyakini keberhasilan program wajib belajar tidak hanya sukses dari segi kualitas tetapi juga kuantitas.

Dilihat dari ketersediaan sarana pendidikan, sampai akhir tahun 2014 di Kabupaten Solok terdapat 347 sekolah setingkat SD dan MI, 100 sekolah setingkat SLTP dan MTS dan 31 sekolah setingkat SLTA dan MA baik yang berada dibawah naungan Dinas P dan K maupun Departemen Agama. Dari sisi jumlah murid, untuk tingkat SD terdapat 50.291 orang, tingkat SLTP sebanyak 13.862 orang dan tingkat SLTA sebanyak 6.592 orang.

Jumlah siswa yang lulus U.N mengalami kenaikan dibanding tahun sebelumnya. Untuk tingkat SD jumlah lulusan U.N sebanyak 7.348 orang, tingkat SLTP sebanyak 4.049 orang dan SLTA sebanyak 2.749 orang.

4.2 Kesehatan

Peningkatan derajat kesehatan masyarakat menjadi prioritas penting dalam pembangunan di Kabupaten Solok. Hal ini beralasan Karena kualitas Sumber Daya Manusia (SDM) sangat ditentukan oleh faktor kesehatan manusianya. Tersedianya tempat pelayanan kesehatan yang mudah dijangkau dengan biaya yang semurah mungkin akan sangat membantu masyarakat untuk membebaskan diri dari berbagai macam gangguan kesehatan.

Bila diamati pada tahun 2014 jumlah dokter umum dan dokter gigi masing-masing 31 orang dan 14 orang. Secara keseluruhan terjadi kenaikan jumlah tenaga kesehatan di Kabupaten Solok 2014 adalah 528 orang.

4.3 Agama

Pada tahun 2014 terjadi kenaikan satu orang jemaah haji sebesar dari 123 orang tahun 2013 menjadi 124 orang. Dari jumlah jemaah haji yang diberangkatkan ke tanah suci ini, sebagian besar perempuan (61,29 persen) dengan kelompok umur yang paling banyak 50 tahun ke atas (78,23 persen).

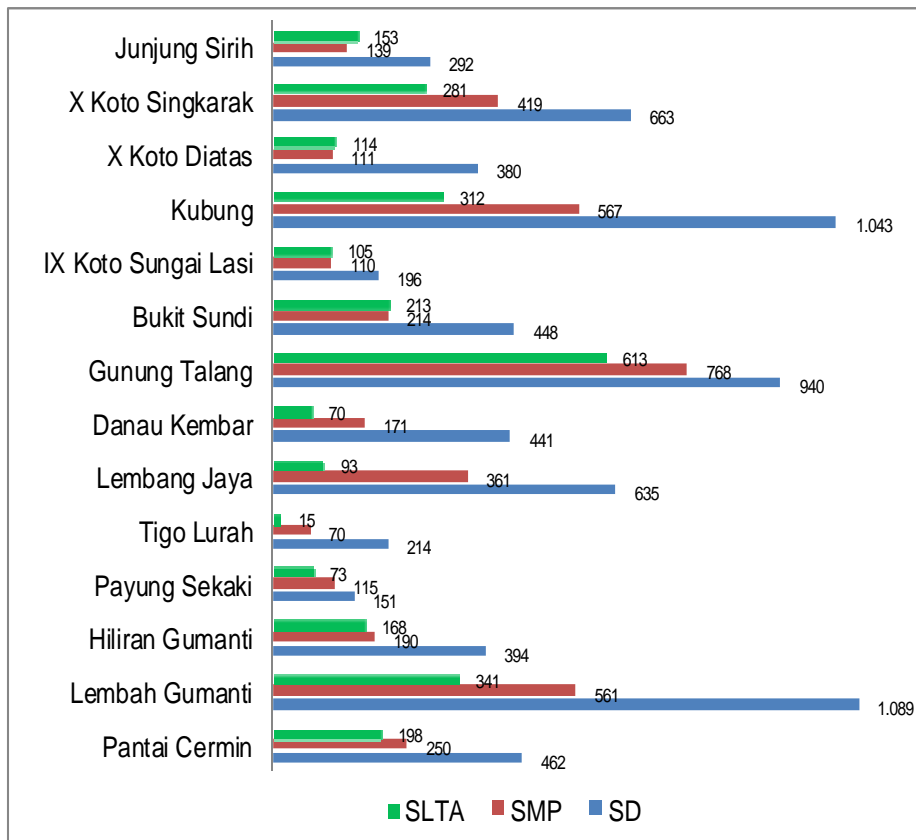
4.4 Sosial lainnya

Jumlah kejahatan yang terjadi di Kabupaten Solok mengalami peningkatan yang sangat signifikan dari 930 kejadian tahun 2012 menjadi 1369 kejadian tahun 2014. Dari semua kejahatan tersebut sebesar 937 kejadian yang terselesaikan.

Gambar 4.1 / Picture 4.1

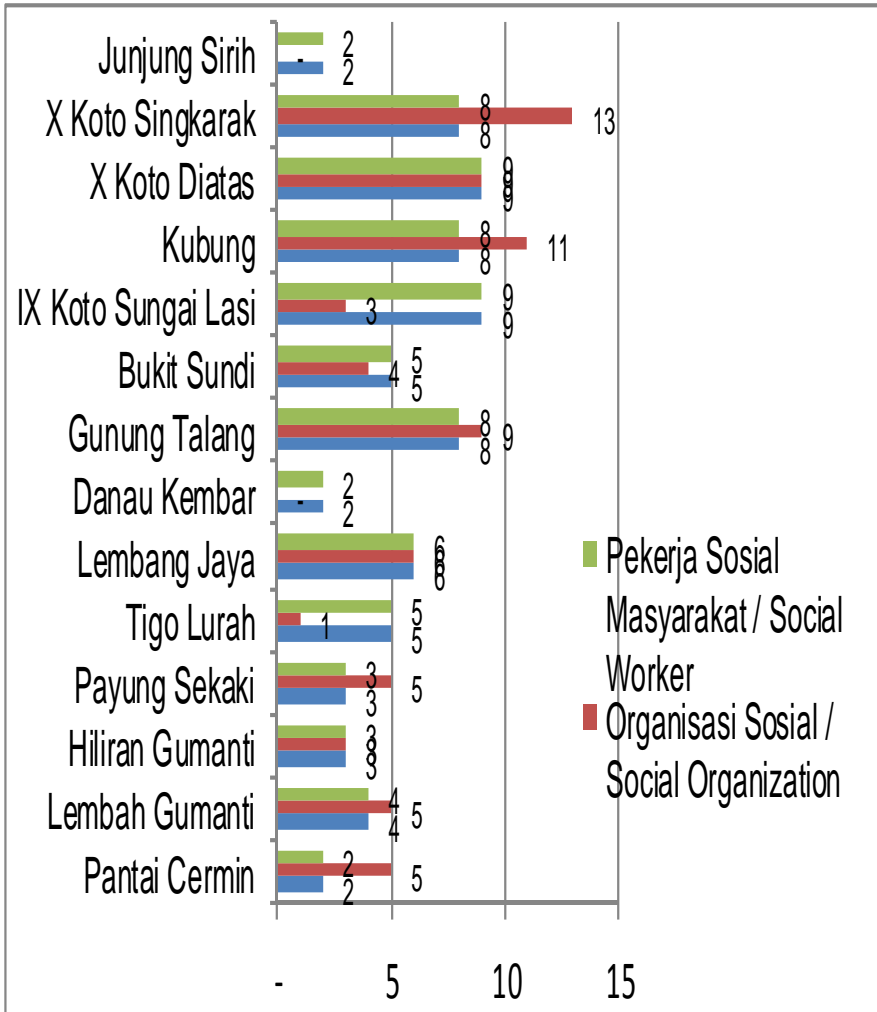
Banyaknya Lulusan Ujian Nasional (UN) SD, SMP dan SLTA per Kecamatan /
*Number of Final Examination Graduates of Elementary Schools, Junior High Schools
and Senior High Schools by Sub District*

2014



Gambar 4.2 / Picture 4.2

Banyaknya Karang Taruna, Organisasi Sosial dan Pekerja Sosial Masyarakat /
Number of Youth and Social Organization, and Social Worker
 2014



Tabel 4.1.1 Banyaknya Sekolah yang Berada di Kabupaten Solok Menurut Status dan per Kecamatan / Number of Schools In Solok Regency by Sub District 2014

Kecamatan / Sub District	T.Kanak-kanak / <i>Kindergarten</i>		Sekolah Dasar <i>Elementary School</i>		SLTP/Yunior <i>High School</i>		SLTA/Senior <i>High School</i>		Per.Tinggi <i>University</i>	
	Negeri/ Swasta/		Negeri/ Swasta/		Negeri/ Swasta/		Negeri/ Swasta/		Negeri Swasta	
	<i>Public</i>	<i>Private</i>	<i>Public</i>	<i>Private</i>	<i>Public</i>	<i>Private</i>	<i>Public</i>	<i>Private</i>	<i>Public</i>	<i>Private</i>
(1)	(2)	(3)	(4)	(5)	(6)	(7)	(8)	(9)	(10)	(11)
1. Pantai Cermin	-	6	20	-	3	-	2	-	-	-
2. Lembah Gumanti	-	28	34	-	8	-	3	2	-	-
3. Hiliran Gumanti	-	6	20	-	4	-	3	-	-	-
4. Payung Sekaki	-	3	9	-	3	-	1	-	-	-
5. Tigo Lurah	-	1	12	-	4	-	1	-	-	-
6. Lembang Jaya	-	13	23	-	5	-	2	-	-	-
7. Danau Kembar	-	7	13	1	3	-	1	-	-	-
8. Gunung Talang	-	23	42	1	7	-	4	1	-	-
9. Bukit Sundi	-	12	20	1	4	-	2	-	-	-
10. IX Koto Sungai Lasi	-	2	17	-	2	-	1	-	-	-
11. Kubung	-	8	39	2	9	-	1	2	-	-
12. X Koto Diatas	-	15	32	-	3	-	2	-	-	-
13. X Koto Singkarak	-	11	35	1	7	1	3	-	-	-
14. Junjung Sirih	-	7	14	1	2	-	1	-	-	-
Jumlah / Total	-	142	330	7	64	1	27	5	-	-

Sumber: Dinas Pendidikan, Pemuda dan Olah Raga Kabupaten Solok
Source: Education, Sport and Youth Extension Service of Solok Regency

Tabel 4.1.2 Banyaknya Taman Kanak-kanak Menurut Departemen yang Membawahinya per Kecamatan / Number of Kindergarten by Departements and Sub District 2014

Kecamatan / Sub District	Dinas P & K / Educ & Cult Service.		Depag / Dept. of Religious Affairs		Jumlah / Total
	Negeri / Public	Swasta / Private	Negeri / Public	Swasta / Private	
(1)	(2)	(3)	(4)	(5)	(6)
1. Pantai Cermin	-	6	-	-	6
2. Lembah Gumanti	-	28	-	4	32
3. Hiliran Gumanti	-	6	-	-	6
4. Payung Sekaki	-	3	-	-	3
5. Tigo Lurah	-	1	-	-	1
6. Lembang Jaya	-	13	-	3	16
7. Danau Kembar	-	7	-	3	10
8. Gunung Talang	-	23	-	3	26
9. Bukit Sundi	-	12	-	1	13
10. IX Koto Sungai Lasi	-	2	-	-	2
11. Kubung	-	8	-	10	18
12. X Koto Diatas	-	15	-	2	17
13. X Koto Singkarak	-	11	-	4	15
14. Junjung Sirih	-	7	-	-	7
Jumlah / Total	-	142	-	30	172

Sumber: Dinas Pendidikan, Pemuda dan Olah Raga Kabupaten Solok
 Source: Education, Sport and Youth Extension Service of Solok Regency

Tabel 4.1.3 Banyaknya S D dan M I Menurut Departemen yang Membawahinya dan Kecamatan / Number of Elementary Schools and Islamic Elementary Schools by Departements and Sub District
2014

Kecamatan / Sub District	Dinas P & K / Educ & Cult Service.		Depag / Dept. of Religious Affairs		Jumlah / Total
	Negeri / Public	Swasta / Private	Negeri / Public	Swasta / Private	
(1)	(2)	(3)	(4)	(5)	(6)
1. Pantai Cermin	20	-	-	-	20
2. Lembah Gumanti	34	-	2	1	37
3. Hiliran Gumanti	20	-	-	1	21
4. Payung Sekaki	9	-	-	-	9
5. Tigo Lurah	12	-	-	-	12
6. Lembang Jaya	23	-	-	-	23
7. Danau Kembar	13	1	-	-	14
8. Gunung Talang	42	1	-	1	44
9. Bukit Sundi	20	1	1	-	22
10. IX Koto Sungai Lasi	17	-	-	-	17
11. Kubung	39	2	1	1	43
12. X Koto Diatas	32	-	-	-	32
13. X Koto Singkarak	35	1	-	1	37
14. Junjung Sirih	14	1	-	1	16
Jumlah / Total	330	7	4	6	347

Sumber: Dinas Pendidikan, Pemuda dan Olah Raga Kabupaten Solok
Source: Education, Sport and Youth Extension Service of Solok Regency

Tabel 4.1.4 Banyaknya SMP dan MTS Menurut Departemen yang Membawahinya dan Kecamatan / Number of Junior High Schools and Islamic Junior High School by Departements and Sub District
2014

Kecamatan / Sub District	Dinas P & K / Educ & Cult Service.		Depag / Dept. of Religious Affairs		Jumlah / Total
	Negeri / Public	Swasta / Private	Negeri / Public	Swasta / Private	
(1)	(2)	(3)	(4)	(5)	(6)
1. Pantai Cermin	3	-	1	2	6
2. Lembah Gumanti	8	-	1	1	10
3. Hiliran Gumanti	4	-	1	3	8
4. Payung Sekaki	3	-	-	1	4
5. Tigo Lurah	4	-	-	1	5
6. Lembang Jaya	5	-	-	2	7
7. Danau Kembar	3	-	-	1	4
8. Gunung Talang	7	-	-	1	8
9. Bukit Sundi	4	-	-	1	5
10. IX Koto Sungai Lasi	2	-	1	-	3
11. Kubung	9	-	1	6	16
12. X Koto Diatas	3	-	1	3	7
13. X Koto Singkarak	7	1	1	4	13
14. Junjung Sirih	2	-	-	2	4
Jumlah / Total	64	1	7	28	100

Sumber: Dinas Pendidikan, Pemuda dan Olah Raga Kabupaten Solok

Source: Education, Sport and Youth Extension Service of Solok Regency

Tabel 4.1.5 Banyaknya SMA dan MA Menurut Departemen yang Membawahinya dan Kecamatan / Number of Senior High Schools and Islamic Senior High School by Departements and Sub District
2014

Kecamatan / Sub District	Dinas P & K / Educ & Cult Service.		Depag / Dept. of Religious Affairs		Jumlah / Total
	Negeri / Public	Swasta / Private	Negeri / Public	Swasta / Private	
(1)	(2)	(3)	(4)	(5)	(6)
1. Pantai Cermin	1	-	-	1	2
2. Lembah Gumanti	1	1	1	-	3
3. Hiliran Gumanti	2	-	-	-	2
4. Payung Sekaki	1	-	-	-	1
5. Tigo Lurah	1	-	-	-	1
6. Lembang Jaya	2	-	-	-	2
7. Danau Kembar	1	-	-	-	1
8. Gunung Talang	2	1	-	1	4
9. Bukit Sundi	1	-	-	1	2
10. IX Koto Sungai Lasi	1	-	-	-	1
11. Kubung	1	-	1	-	2
12. X Koto Diatas	1	-	-	2	3
13. X Koto Singkarak	2	-	1	2	5
14. Junjung Sirih	1	-	-	1	2
Jumlah / Total	18	2	3	8	31

Sumber: Dinas Pendidikan, Pemuda dan Olah Raga Kabupaten Solok
Source: Education, Sport and Youth Extension Service of Solok Regency

Tabel 4.1.6 Banyaknya Sekolah Pendidikan Luar Biasa (SDLB) di Kab. Solok
Table per Kecamatan / Number of Schools by Sub District
 2014

Kecamatan / Sub District	Jumlah Sekolah		Jumlah	Jumlah Siswa		Jumlah Guru	
	<i>Number of Schools</i>		<i>Kelas/</i>	<i>Number of Pupil</i>		<i>Number of Teachers</i>	
	Negeri/ <i>Public</i>	Swasta/ <i>Private</i>	<i>Number of Class</i>	Laki-Laki/ <i>Male</i>	Perempuan/ <i>Female</i>	Laki-Laki/ <i>Male</i>	Perempuan/ <i>Female</i>
(1)	(2)	(3)	(4)	(5)	(6)	(7)	(8)
1. Pantai Cermin	-	-	-	-	-	-	-
2. Lembah Gumanti	-	-	-	-	-	-	-
3. Hiliran Gumanti	-	-	-	-	-	-	-
4. Payung Sekaki	-	1	2	14	8	-	2
5. Tigo Lurah	-	-	-	-	-	-	-
6. Lembang Jaya	-	-	-	-	-	-	-
7. Danau Kembar	-	-	-	-	-	-	-
8. Gunung Talang	-	-	-	-	-	-	-
9. Bukit Sundi	-	2	6	27	26	1	6
10. IX Koto Sungai Lasi	-	-	-	-	-	-	-
11. Kubung	1	1	10	38	24	4	8
12. X Koto Diatas	-	-	-	-	-	-	-
13. X Koto Singkarak	-	1	10	15	8	-	4
14. Junjung Sirih	-	-	-	-	-	-	-
Jumlah / <i>Total</i>	1	5	28	94	66	5	20

Sumber: Dinas Pendidikan, Pemuda dan Olah Raga Kabupaten Solok
 Source: Education, Sport and Youth Extension Service of Solok Regency

Tabel 4.1.7 Banyaknya Pendidikan Anak Usia Dini (PAUD) Formal dan Non Formal, Murid, dan Guru per Kecamatan / Number of Kindergarten, Teacher and Pupil by Formal and Informal and Sub District
2014 Formal + Informal / Formal + Informal

Kecamatan / Sub District	Kelompok Bermain Play Group		TPA	
	Guru Teacher	Murid Pupil	Guru Teacher	Murid Pupil
(1)	(2)	(3)	(4)	(5)
1. Pantai Cermin	88	359	-	-
2. Lembah Gumanti	170	291	-	-
3. Hiliran Gumanti	74	290	-	-
4. Payung Sekaki	63	231	-	-
5. Tigo Lurah	48	312	-	-
6. Lembang Jaya	137	514	-	-
7. Danau Kembar	47	75	-	-
8. Gunung Talang	236	682	2	7
9. Bukit Sundi	190	391		
10. IX Koto Sungai Lasi	43	209		
11. Kubung	232	667	14	62
12. X Koto Diatas	142	274	-	-
13. X Koto Singkarak	184	478	-	14
14. Junjung Sirih	46	121	-	-
Jumlah / Total	1.700	4.894	16	83

Sumber: Dinas Pendidikan, Pemuda dan Olah Raga Kabupaten Solok
Source: Education, Sport and Youth Extension Service of Solok Regency

Tabel 4.1.8 Banyaknya Taman Kanak-Kanak, Murid, Guru & Lokal Per Kecamatan
Table Number of Kindegarten, Pupil, Teacher and Classes by Sub District
 2014

Kecamatan / Sub District	Sekolah/ School	Lokal/ Class	Negeri + Swasta / Public + Private					
			Guru / Teacher			Murid / Pupil		
			Laki- Laki-/ Male	Perem- puan/ Female	Jumlah/ Total	Laki- Laki-/ Male	Perem- puan/ Female	Jumlah/ Total
			(4)	(5)	(6)	(7)	(8)	(9)
1. Pantai Cermin	6	10	-	17	17	177	182	359
2. Lembah Gumanti	28	35	3	102	105	143	148	291
3. Hiliran Gumanti	6	9	-	16	16	149	141	290
4. Payung Sekaki	3	3	-	5	5	122	109	231
5. Tigo Lurah	1	1	-	3	3	149	163	312
6. Lembang Jaya	13	18	-	28	28	265	249	514
7. Danau Kembar	7	13	-	40	40	34	41	75
8. Gunung Talang	23	40	-	81	81	324	358	682
9. Bukit Sundi	12	23	-	44	44	211	180	391
10. IX Koto Sungai Lasi	2	2	-	5	5	107	102	209
11. Kubung	8	30	2	42	44	309	358	667
12. X Koto Diatas	15	17	-	31	31	143	131	274
13. X Koto Singkarak	11	28	-	40	40	249	229	478
14. Junjung Sirih	7	2	-	20	20	60	61	121
Jumlah / Total	142	231	5	474	479	2.442	2.452	4.894

Sumber: Dinas Pendidikan, Pemuda dan Olah Raga Kabupaten Solok

Source: Education, Sport and Youth Extension Service of Solok Regency

Tabel 4.1.9 Banyaknya Sekolah, Murid, Guru dan Lokal pada Sekolah Dasar per Kecamatan / Number of School, Pupil, Teacher and Classes at Elementary School by Sub District 2014

Kecamatan / Sub District	Sekolah/ School	Lokal Class	Guru / Teacher			Murid / Pupil		
			Laki- Laki-/ Male	Perem- puan/ Female	Jumlah/ Total	Laki- Laki-/ Male	Perem- puan/ Female	Jumlah/ Total
			(4)	(5)	(6)	(7)	(8)	(9)
1. Pantai Cermin	20	140	50	151	201	1.580	1.470	3.050
2. Lembah Gumanti	34	310	47	66	113	4.034	3.818	7.852
3. Hiliran Gumanti	20	143	68	171	239	1.338	1.157	2.495
4. Payung Sekaki	9	60	27	60	87	607	505	1.112
5. Tigo Lurah	12	91	62	181	243	948	797	1.745
6. Lembang Jaya	23	175	55	102	157	2.246	2.084	4.330
7. Danau Kembar	14	118	90	423	513	1.611	1.539	3.150
8. Gunung Talang	43	310	48	157	205	3.431	3.142	6.573
9. Bukit Sundi	21	140	47	101	148	1.644	1.538	3.182
10. IX Koto Sungai Lasi	17	102	82	425	507	688	610	1.298
11. Kubung	41	315	82	207	289	3.551	3.270	6.821
12. X Koto Diatas	32	192	75	283	358	1.377	1.194	2.571
13. X Koto Singkarak	36	224	29	103	132	2.276	1.969	4.245
14. Junjung Sirih	15	90	73	337	410	953	914	1.867
Jumlah / Total	337	2.410	835	2.767	3.602	26.284	24.007	50.291

Sumber Dinas Pendidikan, Pemuda dan Olah Raga Kabupaten Solok
Source Education, Sport and Youth Extension Service of Solok Regency

Tabel 4.1.10 Banyaknya Sekolah dan Murid pada Sekolah Dasar Negeri per Kecamatan
Table Number of School and Pupil at Publi Elementary School by Sub District
 2014

Kecamatan / Sub District	Sekolah/ School	Murid / Pupil		Jumlah/ Total
		Laki-laki Male	Perempuan Female	
(1)	(2)	(3)	(4)	(5)
1. Pantai Cermin	20	1.580	1.470	3.050
2. Lembah Gumanti	34	4.034	3.818	7.852
3. Hiliran Gumanti	20	1.338	1.157	2.495
4. Payung Sekaki	9	607	505	1.112
5. Tigo Lurah	12	797	948	1.745
6. Lembang Jaya	23	2.246	2.084	4.330
7. Danau Kembar	13	1.525	1.447	2.972
8. Gunung Talang	42	3.371	3.110	6.481
9. Bukit Sundi	20	1.604	1.493	3.097
10. IX Koto Sungai Lasi	17	688	610	1.298
11. Kubung	39	3.364	3.108	6.472
12. X Koto Diatas	32	1.377	1.194	2.571
13. X Koto Singkarak	35	2.260	1.963	4.223
14. Junjung Sirih	14	906	878	1.784
Jumlah / Total	330	25.697	23.785	49.482

Sumber: Dinas Pendidikan, Pemuda dan Olah Raga Kabupaten Solok
 Source: Education, Sport and Youth Extension Service of Solok Regency

Tabel 4.1.11 Banyaknya Sekolah dan Murid pada Sekolah Dasar Swasta per Kecamatan
Table Number of School and Pupil at Private Elementary School by Sub District 2014

Kecamatan / Sub District	Sekolah/ School	Swasta/Private		
		Murid / Pupil		Jumlah/ Total
		Laki-laki Male	Perempuan Female	
(1)	(2)	(3)	(4)	(5)
1. Pantai Cermin	-	-	-	-
2. Lembah Gumanti	-	-	-	-
3. Hiliran Gumanti	-	-	-	-
4. Payung Sekaki	-	-	-	-
5. Tigo Lurah	-	-	-	-
6. Lembang Jaya	-	-	-	-
7. Danau Kembar	1	90	178	268
8. Gunung Talang	1	32	92	124
9. Bukit Sundi	1	45	85	130
10. IX Koto Sungai Lasi	-	-	-	-
11. Kubung	2	162	349	511
12. X Koto Diatas	-	-	-	-
13. X Koto Singkarak	1	6	22	28
14. Junjung Sirih	1	35	83	118
Jumlah / Total	7	370	809	1.179

Sumber: Dinas Pendidikan, Pemuda dan Olah Raga Kabupaten Solok
 Source: Education, Sport and Youth Extension Service of Solok Regency

Tabel 4.1.12 Banyaknya Sekolah, Murid, Guru dan Lokal pada SMP Negeri per Kecamatan
Table Number of School, Pupil, Teacher and Classes at Yuniior High School at Elementary School by Sub District 2014

Kecamatan / Sub District	Sekolah/ School	Lokal Class	Negeri+Swasta/Public+Private					
			Guru / Teacher			Murid / Pupil		
			Laki- Laki-/ Male	Perem- puan/ Female	Jumlah/ Total	Laki- Laki-/ Male	Perem- puan/ Female	Jumlah/ Total
			(4)	(5)	(6)	(7)	(8)	(9)
1. Pantai Cermin	3	27	15	43	58	375	473	848
2. Lembah Gumanti	8	77	41	141	182	936	1.185	2.121
3. Hiliran Gumanti	4	27	14	39	53	341	306	647
4. Payung Sekaki	3	16	19	23	42	157	183	340
5. Tigo Lurah	4	16	19	24	43	164	165	329
6. Lembang Jaya	5	48	29	77	106	590	745	1.335
7. Danau Kembar	3	22	13	25	38	248	319	567
8. Gunung Talang	7	109	43	168	211	1.387	1.403	2.790
9. Bukit Sundi	4	35	23	63	86	394	407	801
10. IX Koto Sungai Lasi	2	11	11	27	38	142	140	282
11. Kubung	9	73	36	146	182	849	785	1.634
12. X Koto Diatas	3	16	18	32	50	198	189	387
13. X Koto Singkarak	8	51	28	102	130	592	644	1.236
14. Junjung Sirih	2	21	15	45	60	258	287	545
Jumlah / Total	65	549	324	955	1.279	6.631	7.231	13.862

Sumber: Dinas Pendidikan, Pemuda dan Olah Raga Kabupaten Solok

Source: Education, Sport and Youth Extension Service of Solok Regency

Tabel 4.1.13 Banyaknya Sekolah, Murid, dan Lokal pada SMP per Kecamatan
Table Number of School, Pupil and Classes at Publi Yuniur High School by Sub District 2014

Kecamatan / Sub District	Sekolah/ School	Lokal Class	Murid / Pupil		Jumlah/ Total
			Laki-laki Male	Perempuan Female	
(1)	(2)	(3)	(4)	(5)	(6)
1. Pantai Cermin	3	27	375	473	848
2. Lembah Gumanti	8	77	936	1.185	2.121
3. Hiliran Gumanti	4	27	341	306	647
4. Payung Sekaki	3	16	157	183	340
5. Tigo Lurah	4	16	164	165	329
6. Lembang Jaya	5	48	590	745	1.335
7. Danau Kembar	3	22	248	319	567
8. Gunung Talang	7	109	1.387	1.403	2.790
9. Bukit Sundi	4	35	394	407	801
10. IX Koto Sungai Lasi	2	11	142	140	282
11. Kubung	9	73	849	785	1.634
12. X Koto Diatas	3	16	198	189	387
13. X Koto Singkarak	7	48	567	602	1.169
14. Junjung Sirih	2	21	258	287	545
Jumlah / Total	64	546	6.606	7.189	13.795

Sumber: Dinas Pendidikan, Pemuda dan Olah Raga Kabupaten Solok
Source: Education, Sport and Youth Extension Service of Solok Regency

Tabel 4.1.14 Banyaknya Sekolah, Murid dan Lokal pada SMP Swasta per Kecamatan
Table Number of School, Pupil and Classes at Private Yuniior High School
 by Sub District 2014

Kecamatan / Sub District	Sekolah/ School	Lokal Class	Murid / Pupil		Jumlah/ Total
			Laki-laki	Perempuan	
			Male Male	Female Female	
(1)	(2)	(3)	(4)	(5)	(6)
1. Pantai Cermin	-	-	-	-	-
2. Lembah Gumanti	-	-	-	-	-
3. Hiliran Gumanti	-	-	-	-	-
4. Payung Sekaki	-	-	-	-	-
5. Tigo Lurah	-	-	-	-	-
6. Lembang Jaya	-	-	-	-	-
7. Danau Kembar	-	-	-	-	-
8. Gunung Talang	-	-	-	-	-
9. Bukit Sundi	-	-	-	-	-
10. IX Koto Sungai Lasi	-	-	-	-	-
11. Kubung	-	-	-	-	-
12. X Koto Diatas	-	-	-	-	-
13. X Koto Singkarak	1	3	25	42	67
14. Junjung Sirih	-	-	-	-	-
Jumlah / Total	1	3	25	42	67

Sumber: Dinas Pendidikan, Pemuda dan Olah Raga Kabupaten Solok
 Source: Education, Sport and Youth Extension Service of Solok Regency

Tabel 4.1.15 Banyaknya Sekolah, Murid, Guru dan Lokal pada SMA per Kecamatan
Table by Sub District Number of School, Pupil, Teacher and Classes
 at Senior High School 2014

Kecamatan / Sub District	Sekolah/ School	Lokal Class	Negeri+Swasta/Public+Private					
			Guru / Teacher			Murid / Pupil		
			Laki- Laki-/ Male	Perem- puan/ Female	Jumlah/ Total	Laki- Laki-/ Male	Perem- puan/ Female	Jumlah/ Total
			(4)	(5)	(6)	(7)	(8)	(9)
1. Pantai Cermin	1	18	12	25	37	154	390	544
2. Lembah Gumanti	2	24	21	70	91	348	515	863
3. Hiliran Gumanti	2	12	13	38	51	159	205	364
4. Payung Sekaki	1	10	7	19	26	101	116	217
5. Tigo Lurah	1	9	7	10	17	51	48	99
6. Lembang Jaya	2	10	10	39	49	96	180	276
7. Danau Kembar	1	9	11	23	34	56	69	125
8. Gunung Talang	3	42	26	71	97	491	798	1.289
9. Bukit Sundi	1	20	8	31	39	194	319	513
10. IX Koto Sungai Lasi	1	13	7	29	36	107	166	273
11. Kubung	1	25	13	41	54	247	408	655
12. X Koto Diatas	1	9	8	15	23	80	108	188
13. X Koto Singkarak	2	27	19	59	78	277	444	721
14. Junjung Sirih	1	18	17	27	44	171	294	465
Jumlah / Total	20	246	179	497	676	2.532	4.060	6.592

Sumber: Dinas Pendidikan, Pemuda dan Olah Raga Kabupaten Solok

Source: Education, Sport and Youth Extension Service of Solok Regency

Tabel 4.1.16 Banyaknya Sekolah dan Murid pada SMA Negeri per Kecamatan
Table Number of School and Pupil at Publi Senior High School by Sub District
 2014

Kecamatan / Sub District	Sekolah/ School	Negeri / Public		
		Murid / Pupil		Jumlah/ Total
		Laki-laki Male	Perempuan Female	
(1)	(2)	(3)	(4)	(5)
1. Pantai Cermin	1	154	390	544
2. Lembah Gumanti	1	258	395	653
3. Hiliran Gumanti	2	159	205	364
4. Payung Sekaki	1	101	116	217
5. Tigo Lurah	1	51	48	99
6. Lembang Jaya	2	96	180	276
7. Danau Kembar	1	56	69	125
8. Gunung Talang	2	483	791	1.274
16. Bukit Sundi	1	194	319	513
10. IX Koto Sungai Lasi	1	107	166	273
11. Kubung	1	247	408	655
12. X Koto Diatas	1	80	108	188
13. X Koto Singkarak	2	277	444	721
14. Junjung Sirih	1	171	294	465
Jumlah / Total	18	2.434	3.543	5.823

Sumber: Dinas Pendidikan, Pemuda dan Olah Raga Kabupaten Solok
 Source: Education, Sport and Youth Extension Service of Solok Regency

Tabel 4.1.17 Banyaknya Sekolah dan Murid pada SMA Swasta per Kecamatan
Table Number of School and Pupil at Private Senior High School by Sub District
 2014

Kecamatan / Sub District	Sekolah/ School	Murid / Pupil		Jumlah/ Total
		Laki-laki Male	Perempuan Female	
(1)	(2)	(3)	(4)	(5)
1. Pantai Cermin	-	-	-	-
2. Lembah Gumanti	1	88	122	210
3. Hiliran Gumanti	-	-	-	-
4. Payung Sekaki	-	-	-	-
5. Tigo Lurah	-	-	-	-
6. Lembang Jaya	-	-	-	-
7. Danau Kembar	-	-	-	-
8. Gunung Talang	1	8	7	15
9. Bukit Sundi	-	-	-	-
10. IX Koto Sungai Lasi	-	-	-	-
11. Kubung	-	-	-	-
12. X Koto Diatas	-	-	-	-
13. X Koto Singkarak	-	-	-	-
14. Junjung Sirih	-	-	-	-
Jumlah / Total	2	96	129	225

Sumber: Dinas Pendidikan, Pemuda dan Olah Raga Kabupaten Solok
 Source: Education, Sport and Youth Extension Service of Solok Regency

Tabel 4.1.18 Banyaknya Sekolah, Murid, Guru dan Lokal pada SMK per Kecamatan
Table Number of School, Pupil, Teacher and Classes at Senior High School
 by Sub District 2014

Kecamatan / Sub District	Sekolah/ School	Lokal Class	Negeri+Swasta/Public+Private					
			Guru / Teacher			Murid / Pupil		
			Laki- Laki-/ Male	Perem- puan/ Female	Jumlah/ Total	Laki- Laki-/ Male	Perem- puan/ Female	Jumlah/ Total
			(4)	(5)	(6)	(7)	(8)	(9)
1. Pantai Cermin	1	8	10	22	32	127	74	201
2. Lembah Gumanti	3	23	10	68	78	144	286	430
3. Hiliran Gumanti	1	12	10	22	32	104	130	234
4. Payung Sekaki	-	-	-	-	-	-	-	-
5. Tigo Lurah	-	-	-	-	-	-	-	-
6. Lembang Jaya	-	-	-	-	-	-	-	-
7. Danau Kembar	-	-	-	-	-	-	-	-
8. Gunung Talang	2	32	31	56	87	432	426	858
9. Bukit Sundi	1	9	8	33	41	139	84	223
10. IX Koto Sungai Lasi	-	-	-	-	-	-	-	-
11. Kubung	2	8	8	22	30	121	124	245
12. X Koto Diatas	1	7	11	13	24	89	72	161
13. X Koto Singkarak	1	8	9	14	23	37	74	111
14. Junjung Sirih	-	-	-	-	-	-	-	-
Jumlah / Total	12	107	97	250	347	1.193	1.270	2.463

Sumber: Dinas Pendidikan, Pemuda dan Olah Raga Kabupaten Solok

Source: Education, Sport and Youth Extension Service of Solok Regency

Tabel 4.1.19 Banyaknya Sekolah dan Murid pada SMK Negeri per Kecamatan
Table *Number of School and Pupil at Public Senior High School by Sub District*
 2014

Kecamatan / Sub District	Sekolah/ School	Murid / Pupil		
		Laki-laki Male	Perempuan Female	Jumlah/ Total
(1)	(2)	(3)	(4)	(5)
1. Pantai Cermin	1	127	74	201
2. Lembah Gumanti	2	144	281	425
3. Hiliran Gumanti	1	104	130	234
4. Payung Sekaki	-	-	-	-
5. Tigo Lurah	-	-	-	-
6. Lembang Jaya	-	-	-	-
7. Danau Kembar	-	-	-	-
8. Gunung Talang	2	432	426	858
9. Bukit Sundi	1	139	84	223
10. IX Koto Sungai Lasi	-	-	-	-
11. Kubung	-	-	-	-
12. X Koto Diatas	1	89	72	161
13. X Koto Singkarak	1	37	74	111
14. Junjung Sirih	-	-	-	-
Jumlah / Total	9	1.072	1.141	2.213

Sumber: Dinas Pendidikan, Pemuda dan Olah Raga Kabupaten Solok

Source: Dinas Pendidikan, Pemuda dan Olah Raga Kabupaten Solok

Tabel 4.1.20 Banyaknya Sekolah dan Murid pada SMK Swasta per Kecamatan
Table Number of School and Pupil at Private Senior High School by Sub District
 2014

Kecamatan / Sub District	Sekolah/ School	Murid / Pupil		
		Laki-laki Male	Perempuan Female	Jumlah/ Total
(1)	(2)	(3)	(4)	(5)
1. Pantai Cermin	-	-	-	-
2. Lembah Gumanti	1	-	5	6
3. Hiliran Gumanti	-	-	-	-
4. Payung Sekaki	-	-	-	-
5. Tigo Lurah	-	-	-	-
6. Lembang Jaya	-	-	-	-
7. Danau Kembar	-	-	-	-
8. Gunung Talang	-	-	-	-
9. Bukit Sundi	-	-	-	-
10. IX Koto Sungai Lasi	-	-	-	-
11. Kubung	2	118	127	247
12. X Koto Diatas	-	-	-	-
13. X Koto Singkarak	-	-	-	-
14. Junjung Sirih	-	-	-	-
Jumlah / Total	3	118	132	253

Sumber: Dinas Pendidikan, Pemuda dan Olah Raga Kabupaten Solok
 Source: Education, Sport and Youth Extension Service of Solok Regency

Tabel 4.1.21 Banyaknya Lulusan Ujian Nasional (UN) SD, SMP dan SLTA per Kecamatan / Number of Final Examination Graduates of Elementary School Junior High Schools and Senior High Schools by Sub District 2014

Kecamatan / Sub District	S D Elementary Schools	SMP Junior High Schools	SLTA Senior High Schools
(1)	(2)	(3)	(4)
1. Pantai Cermin	462	250	198
2. Lembah Gumanti	1.089	561	341
3. Hiliran Gumanti	394	190	168
4. Payung Sekaki	151	115	73
5. Tigo Lurah	214	70	15
6. Lembang Jaya	635	361	93
7. Danau Kembar	441	171	70
8. Gunung Talang	940	768	613
9. Bukit Sundi	448	214	213
10. IX Koto Sungai Lasi	196	110	105
11. Kubung	1.043	567	312
12. X Koto Diatas	380	111	114
13. X Koto Singkarak	663	419	281
14. Junjung Sirih	292	139	153
Jumlah / Total	7.348	4.046	2.749

Sumber: Dinas Pendidikan, Pemuda dan Olah Raga Kabupaten Solok
 Source: Education, Sport and Youth Extension Service of Solok Regency

Tabel 4.1.22 Banyaknya Murid SD yang Lulus Mengikuti Ujian per Kecamatan
Table Number of Pupil at Elementary School with Graduates by Sub District
 2014

Kecamatan / Sub District	Negeri+Swasta/Public+Private					
	Peserta Ujian/ Participant		Lulus/Graduate		Kelulusan/Graduated	
	Laki-Laki/ Male	Perempuan/ Female	Laki-/ Male	Perem- puan/ Female	Rasio Jenis Kelamin Sex ratio	Persentase Percentage
	(1)	(2)	(3)	(4)	(5)	(6)
1. Pantai Cermin	210	252	210	252	83	100
2. Lembah Gumanti	513	576	513	576	89	100
3. Hiliran Gumanti	199	195	199	195	102	100
4. Payung Sekaki	73	78	73	78	94	100
5. Tigo Lurah	103	111	103	111	93	100
6. Lembang Jaya	301	334	301	334	90	100
7. Danau Kembar	202	239	202	239	85	99,78
8. Gunung Talang	452	488	452	488	93	100
9. Bukit Sundi	219	229	219	229	96	100
10. IX Koto Sungai Lasi	105	91	105	91	115	100
11. Kubung	546	497	546	497	110	100
12. X Koto Diatas	196	184	196	184	107	100
13. X Koto Singkarak	339	324	339	324	105	100
14. Junjung Sirih	148	144	148	144	103	100
Jumlah / Total	3.606	3.742	3.606	3.742	96	99,98

Sumber: Dinas Pendidikan, Pemuda dan Olah Raga Kabupaten Solok

Source: Education, Sport and Youth Extension Service of Solok Regency

Tabel 4.1.23 Banyaknya Murid SMP yang Lulus Mengikuti Ujian per Kecamatan
Table Number of Pupil at Yunior High School with Graduates by Sub District
 2014

Kecamatan / Sub District	Negeri+Swasta/Public+Private					
	Peserta Ujian/ Participant		Lulus/Graduate		Kelulusan/Graduated	
	Laki-Laki/ Male	Perempuan/ Female	Laki-/ Male	Perem- puan/ Female	Rasio Jenis Kelamin Sex ratio	Persentase Percentage
	(1)	(2)	(3)	(4)	(5)	(6)
1. Pantai Cermin	102	148	102	148	69	100
2. Lembah Gumanti	221	363	221	363	61	100
3. Hiliran Gumanti	106	88	103	87	118	100
4. Payung Sekaki	56	60	55	60	92	100
5. Tigo Lurah	30	42	30	40	75	100
6. Lembang Jaya	179	191	177	184	96	100
7. Danau Kembar	92	82	89	82	109	100
8. Gunung Talang	359	414	356	412	86	100
9. Bukit Sundi	100	114	100	114	88	100
10. IX Koto Sungai Lasi	68	44	67	43	156	100
11. Kubung	274	311	270	297	91	100
12. X Koto Diatas	46	67	45	66	68	100
13. X Koto Singkarak	186	237	184	235	78	100
14. Junjung Sirih	71	74	65	74	88	100
Jumlah / Total	1.890	2.235	1.864	2.205	85	100

Sumber: Dinas Pendidikan, Pemuda c 2 235

Source: Education, Sport and Youth Extension Service of Solok Regency

Tabel 4.1.24 Banyaknya Murid SLTA yang Lulus Mengikuti Ujian per Kecamatan
Table Number of Pupil at Senior High School with Graduates by Sub District
 2014

Kecamatan / Sub District	Negeri+Swasta/Public+Private					
	Peserta Ujian/ Participant		Lulus/Graduate		Kelulusan/Graduated	
			Laki-	Perem-	Rasio	Persentase
	Laki-Laki/ Male	Perempuan/ Female	Laki- Male	puan/ Female	Jenis Kelamin Sex ratio	Percentage
(1)	(2)	(3)	(4)	(5)	(6)	(7)
1. Pantai Cermin	95	124	93	123	76	101
2. Lembah Gumanti	110	187	109	187	58	100
3. Hiliran Gumanti	58	79	54	78	69	104
4. Payung Sekaki	35	38	35	38	92	100
5. Tigo Lurah	19	21	15	17	88	125
6. Lembang Jaya	50	62	49	60	82	103
7. Danau Kembar	30	40	30	40	75	100
8. Gunung Talang	247	394	247	394	63	100
9. Bukit Sundi	152	111	152	111	137	100
10. IX Koto Sungai Lasi	39	67	39	67	58	100
11. Kubung	153	256	152	256	59	100
12. X Koto Diatas	76	86	76	86	88	100
13. X Koto Singkarak	129	228	129	228	57	100
14. Junjung Sirih	69	108	66	107	62	102
Jumlah / Total	1.262	1.801	1.246	1.792	70	101

Sumber: Dinas Pendidikan, Pemuda dan Olah Raga Kabupaten Solok
 Source: Education, Sport and Youth Extension Service of Solok Regency

Tabel 4.1.25 Nilai Rata-Rata Ujian Nasional (UN) SD/MI Per Mata Pelajaran Menurut Kecamatan / Number of Final Examination Graduates of Elementary Schools by Subdistrict 2014

Kecamatan / Subdistrict	Bahasa Indonesia	Matematika	IPA	Rata-Rata/ Average
(1)	(2)	(3)	(4)	(5)
01. Pantai Cermin	7,85	6,46	6,61	6,97
02. Lembah Gumanti	7,73	6,37	6,48	6,86
03. Hiliran Gumanti	8,21	7,04	7,24	7,50
04. Payung Sekaki	7,73	5,90	6,45	6,69
05. Tigo Lurah	6,81	5,80	5,88	6,16
06. Lembang Jaya	8,11	6,98	7,34	7,48
07. Danau Kembar	8,01	7,13	6,65	7,26
08. Gunung Talang	8,44	7,45	7,44	7,78
09. Bukit Sundi	8,25	7,18	7,13	7,52
10. IX Koto Sungai Lasi	7,73	6,33	6,45	6,84
11. K u b u n g	8,22	6,93	7,10	7,42
12. X Koto Diatas	8,10	6,80	7,07	7,32
13. X Koto Singkarak	8,38	7,49	7,24	7,70
14. Junjung Sirih	8,09	7,01	6,89	7,33
Rata -rata / Average	7,98	6,78	6,86	7,20

Sumber: Dinas Pendidikan, Pemuda dan Olah raga Kabupaten Solok
Source: Education, Sport, Youth Extention Service of Solok Regency

Tabel 4.1.26 Nilai Rata-Rata Ujian Nasional (UN) SMP/MTs Per Mata Pelajaran Menurut Kecamatan / Number of Final Examination Graduates of Junior High Schools by Subdistrict 2014

Kecamatan / Subdistrict	Bahasa Indonesia	Bahasa Inggris	Matematika	IPA	Rata-Rata/ Average
(1)	(2)	(3)	(4)	(5)	(6)
01. Pantai Cermin	7,45	5,07	4,03	4,81	5,34
02. Lembah Gumanti	7,20	4,96	4,06	4,79	5,25
03. Hiliran Gumanti	7,35	4,79	4,16	5,18	5,37
04. Payung Sekaki	7,81	5,91	5,43	6,05	6,30
05. Tigo Lurah	7,24	6,02	5,67	6,03	6,24
06. Lembang Jaya	7,16	4,81	4,09	4,82	5,22
07. Danau Kembar	7,28	4,88	3,99	4,63	5,20
08. Gunung Talang	7,63	5,25	4,41	5,16	5,61
09. Bukit Sundi	7,40	4,96	4,03	4,89	5,32
10. IX Koto Sungai Lasi	7,27	4,79	4,10	4,72	5,22
11. K u b u n g	7,40	5,02	4,30	4,90	5,41
12. X Koto Diatas	7,24	4,92	4,44	5,02	5,41
13. X Koto Singkarak	7,25	5,06	4,06	4,70	5,27
14. Junjung Sirih	7,17	4,96	4,07	5,01	5,30
Rata -rata / Average	7,35	5,10	4,35	5,05	5,46

Sumber: Dinas Pendidikan, Pemuda dan Olah raga Kabupaten Solok
 Source: Education, Sport, Youth Extention Service of Solok Regency

Tabel 4.1.27 Nilai Rata-Rata Ujian Nasional (UN) SMA/MA Per Mata Pelajaran Menurut Kecamatan / Number of Final Examination Graduates of Senior High Schools by Subdistrict (Program Studi IPA) 2014

Kecamatan / Subdistrict	Bahasa Indonesia	Bahasa Inggris	Matematika	Fisika	Kimia	Biologi	Rata-Rata/ Average
(1)	(2)	(3)	(4)	(5)	(6)	(7)	(8)
01. Pantai Cermin	7,57	4,77	3,36	4,63	5,17	5,24	5,12
02. Lembah Gumanti	7,26	5,11	4,65	4,75	5,04	5,26	5,35
03. Hiliran Gumanti	7,27	4,27	3,53	3,52	3,30	4,32	4,37
04. Payung Sekaki	6,89	5,04	4,27	4,73	5,10	4,65	5,11
05. Tigo Lurah	6,42	3,60	2,78	3,39	2,86	4,33	3,90
06. Lembang Jaya	6,60	4,42	3,97	4,11	3,67	4,81	4,60
07. Danau Kembar	7,59	5,04	3,55	4,30	3,61	5,07	4,86
08. Gunung Talang	7,85	5,55	5,10	5,39	4,87	6,40	5,86
09. Bukit Sundi	7,45	6,48	6,93	6,71	7,47	7,75	7,13
10. IX Koto Sungai Lasi	7,18	3,91	3,64	4,12	3,61	4,94	4,57
11. K u b u n g	7,65	5,70	6,11	5,77	6,50	6,45	6,36
12. X Koto Diatas	7,70	5,30	3,66	4,22	4,92	6,17	5,33
13. X Koto Singkarak	7,53	5,49	5,15	4,74	5,26	5,84	5,67
14. Junjung Sirih	6,77	4,16	3,59	4,53	3,96	3,99	4,50
Rata -rata / Average	7,27	4,92	4,31	4,64	4,67	5,37	5,19

Sumber: Dinas Pendidikan, Pemuda dan Olah raga Kabupaten Solok
 Source: Education, Sport, Youth Extention Service of Solok Regency

Tabel 4.1.27 Lanjutan
Table Continued Table

Kecamatan / Subdistrict	Bahasa Indonesia	Bahasa Inggris	Matema- tika	Eko- nomi	Sosio- logi	Geo- grafi	Rata-Rata/ Average
(1)	(2)	(3)	(4)	(5)	(6)	(7)	(8)
01. Pantai Cermin	6,41	3,81	3,26	3,67	4,60	4,53	4,38
02. Lembah Gumanti	6,46	4,18	3,24	4,01	5,14	4,60	4,61
03. Hiliran Gumanti	6,57	3,73	3,33	3,87	5,20	5,09	4,63
04. Payung Sekaki	6,56	4,36	2,98	4,58	5,08	5,18	4,79
05. Tigo Lurah	5,07	3,47	3,20	3,63	4,11	4,10	3,93
06. Lembang Jaya	6,19	3,80	3,30	3,60	5,19	4,68	4,46
07. Danau Kembar	6,10	3,83	3,68	4,18	5,10	4,39	4,55
08. Gunung Talang	7,30	4,91	4,44	6,12	6,21	5,90	5,81
09. Bukit Sundi	6,93	6,09	5,68	7,17	6,17	6,00	6,34
10. IX Koto Sungai Lasi	6,27	3,81	3,14	4,57	5,21	4,63	4,61
11. K u b u n g	6,96	4,88	5,56	6,01	6,49	5,56	5,91
12. X Koto Diatas	6,75	5,00	3,79	4,04	5,37	5,52	5,08
13. X Koto Singkarak	6,91	4,72	4,11	5,87	5,78	5,49	5,48
14. Junjung Sirih	6,05	3,80	2,92	3,40	4,70	4,34	4,20
Rata -rata / Average	6,47	4,31	3,76	4,62	5,31	5,00	4,91

Sumber: Dinas Pendidikan, Pemuda dan Olah raga Kabupaten Solok

Source: Education, Sport, Youth Extention Service of Solok Regency

Tabel 4.1.28 Banyaknya Sekolah yang Berada di Lingkungan Departemen Agama per Kecamatan / Number of School under the Department of Religious Office by Sub District 2014

Kecamatan / Sub District	Negeri + Swasta / Public + Private							
	Raudhatul Atfal Ibtidaiyah / Islamic (RA)		Tsanawiyah/Islamic Elementary School		Aliyah / Islamic Junior High School		Senior High School	
	Negeri/ Public	Swasta/ Private	Negeri/ Public	Swasta/ Private	Negeri/ Public	Swasta/ Private	Negeri/ Public	Swasta/ Private
(1)	(2)	(3)	(2)	(3)	(4)	(5)	(6)	(7)
1. Pantai Cermin	-	1	-	-	1	2	-	1
2. Lembah Gumanti	-	4	2	1	1	1	1	-
3. Hiliran Gumanti	-	-	-	1	1	3	-	-
4. Payung Sekaki	-	1	-	-	-	1	-	-
5. Tigo Lurah	-	-	-	-	-	1	-	-
6. Lembang Jaya	-	2	-	-	-	2	-	-
7. Danau Kembar	-	4	-	-	-	1	-	-
8. Gunung Talang	-	2	-	1	-	1	-	2
9. Bukit Sundi	-	-	1	-	-	1	-	1
10. IX Koto Sungai Las	-	-	-	-	1	-	-	-
11. Kubung	-	11	1	1	1	5	1	-
12. X Koto Diatas	-	2	-	-	1	3	-	2
13. X Koto Singkarak	-	4	-	1	1	4	1	2
14. Junjung Sirih	-	1	-	1	-	2	-	1
Jumlah / Total	-	32	4	6	7	27	3	9

Sumber: Kantor Kementerian Agama Kabupaten Solok

Source: Department of Religious Office of Solok Regency

Tabel 4.1.29 Banyaknya Sekolah, Murid, dan Guru pada Raudhatul Athfal / Bustanul Athfal per Kecamatan / Number of School, Pupils and Teacher of Raudhatul Athfal / Bustanul Athfal by Sub District 2014

Negeri+Swasta / Public+Private							
Kecamatan / Sub District	Sekolah/ School	Murid / Pupil			Guru / Teacher		
		Laki- Laki/ Male	Perem- puan/ Female	Jumlah / Total	Laki- Laki/ Male	Perem- puan/ Female	Jumlah / Total
		(3)	(4)	(5)	(6)	(7)	(8)
1. Pantai Cermin	1	19	8	27	-	3	3
2. Lembah Gumanti	4	47	68	115	-	20	20
3. Hiliran Gumanti	-	-	-	-	-	-	-
4. Payung Sekaki	1	12	14	26	-	3	3
5. Tigo Lurah	-	-	-	-	-	-	-
6. Lembang Jaya	2	12	10	22	-	4	4
7. Danau Kembar	4	38	33	71	-	9	9
8. Gunung Talang	2	27	94	121	-	11	11
9. Bukit Sundi	-	-	-	-	-	-	-
10. IX Koto Sungai Lasi	-	-	-	-	-	-	-
11. Kubung	11	87	129	216	-	47	47
12. X Koto Diatas	2	14	13	27	-	4	4
13. X Koto Singkarak	4	54	63	117	-	16	16
14. Junjung Sirih	1	-	-	-	-	-	-
Jumlah / Total	32	310	432	742	-	117	117

Sumber: Kantor Kementrian Agama Kabupaten Solok

Source: Department of Religius Office of Solok Regency

Tabel 4.1.30 Banyaknya Sekolah, Murid, Guru dan Lokal pada Madrasah Ibtidaiyah per Kecamatan / Number of School, Pupil, Teacher and Classes at Islamic Elementary School by Sub District 2014
Negeri+Swasta / Public+Private

Kecamatan / Sub District	Sekolah/ School	Lokal Class	Guru / Teacher			Murid / Pupil		
			Laki- Laki/ Male	Perem- puan/ Female	Jumlah/ Total	Laki- Laki/ Male	Perem- puan/ Female	Jumlah/ Total
			(4)	(5)	(6)	(7)	(8)	(9)
1. Pantai Cermin	-	-	-	-	-	-	-	-
2. Lembah Gumanti	3	25	2	13	15	287	357	644
3. Hiliran Gumanti	1	9	7	12	19	103	92	195
4. Payung Sekaki	-	-	-	-	-	-	-	-
5. Tigo Lurah	-	-	-	-	-	-	-	-
6. Lembang Jaya	-	-	-	-	-	-	-	-
7. Danau Kembar	-	-	-	-	-	-	-	-
8. Gunung Talang	1	6	1	9	10	20	12	32
9. Bukit Sundi	1	6	4	10	14	41	46	87
10. IX Koto Sungai Lasi	-	-	-	-	-	-	-	-
11. Kubung	2	16	6	22	28	151	165	316
12. X Koto Diatas	-	-	-	-	-	-	-	-
13. X Koto Singkarak	1	6	2	7	9	7	19	26
14. Junjung Sirih	1	6	2	10	12	35	39	74
Jumlah / Total	10	74	24	83	107	644	730	1.374

Sumber: Kantor Kementerian Agama Kabupaten Solok

Source: Department of Religious Office of Solok Regency

Tabel 4.1.31 Banyaknya Sekolah, Murid, Guru dan Lokal pada Madrasah Tsanawiyah per Kecamatan / Number of School, Pupil, Teacher and Classes at Islamic Junior High School by Sub District 2014

Kecamatan / Sub District	Sekolah/ School	Lokal Class	Guru / Teacher			Murid / Pupil		
			Laki- Laki/ Male	Perem- puan/ Female	Jumlah/ Total	Laki- Laki/ Male	Perem- puan/ Female	Jumlah/ Total
			(4)	(5)	(6)	(7)	(8)	(9)
			(1)	(2)	(3)	(4)	(5)	(6)
1. Pantai Cermin	3	30	19	30	49	353	407	760
2. Lembah Gumanti	2	19	16	40	56	329	385	714
3. Hiliran Gumanti	4	15	21	49	70	196	222	418
4. Payung Sekaki	1	4	4	12	16	52	47	99
5. Tigo Lurah	1	1	4	10	14	16	13	29
6. Lembang Jaya	2	8	9	20	29	92	93	185
7. Danau Kembar	1	3	5	10	15	27	38	65
8. Gunung Talang	1	12	4	6	10	61	41	102
9. Bukit Sundi	1	7	5	15	20	98	102	200
10. IX Koto Sungai Lasi	1	10	9	18	27	125	139	264
11. Kubung	6	36	29	97	126	556	509	1.065
12. X Koto Diatas	4	28	26	81	107	279	343	622
13. X Koto Singkarak	5	20	30	57	87	217	217	434
14. Junjung Sirih	2	10	17	28	45	127	134	261
Jumlah / Total	34	203	198	473	671	2.528	2.690	5.218

Sumber: Kantor Kementerian Agama Kabupaten Solok

Source: Department of Religius Office of Solok Regency

Tabel 4.1.32 Banyaknya Sekolah, Murid, Guru dan Lokal pada Madrasah Aliyah per Kecamatan / Number of School, Pupil, Teacher and Classes at Islamic Senior High School by Sub District 2014

Negeri+Swasta/Public+Private								
Kecamatan / Sub District	Sekolah/ School	Lokal Class	Guru / Teacher			Murid / Pupil		
			Laki- Laki/ Male	Perem- puan/ Female	Jumlah/ Total	Laki- Laki/ Male	Perem- puan/ Female	Jumlah/ Total
			(4)	(5)	(6)	(7)	(8)	(9)
1. Pantai Cermin	1	3	24	30	54	7	11	18
2. Lembah Gumanti	1	8	68	124	192	59	115	174
3. Hiliran Gumanti	-	-	-	-	-	-	-	-
4. Payung Sekaki	-	-	-	-	-	-	-	-
5. Tigo Lurah	-	-	-	-	-	-	-	-
6. Lembang Jaya	-	-	-	-	-	-	-	-
7. Danau Kembar	-	-	-	-	-	-	-	-
8. Gunung Talang	2	8	39	44	83	35	53	88
9. Bukit Sundi	1	6	42	91	133	12	12	24
10. IX Koto Sungai Lasi	-	-	-	-	-	-	-	-
11. Kubung	2	26	17	41	58	233	401	634
12. X Koto Diatas	2	10	10	11	21	16	20	36
13. X Koto Singkarak	3	19	21	52	73	127	93	220
14. Junjung Sirih	1	4	14	15	29	10	15	25
Jumlah / Total	13	84	235	408	643	499	720	1.219

Sumber: Kantor Kementerian Agama Kabupaten Solok

Source: Department of Religius Office of Solok Regency

Tabel 4.1.33 Banyaknya Peserta dan yang Lulus Ujian Pada Madrasah Ibtidaiyah per Kecamatan / Number of Pupil at Islamic Elementary School with Graduates by Sub District
2014 Negeri+Swasta /Public+Private

Kecamatan / Sub District	Peserta Ujian / Participant	Lulus / Graduate	Kelulusan / Graduated
(1)	(2)	(3)	(4)
1. Pantai Cermin	-	-	-
2. Lembah Gumanti	52	52	100
3. Hiliran Gumanti	33	33	100
4. Payung Sekaki	-	-	-
5. Tigo Lurah	-	-	-
6. Lembang Jaya	-	-	-
7. Danau Kembar	-	-	-
8. Gunung Talang	13	13	100
9. Bukit Sundi	24	24	100
10. IX Koto Sungai Lasi	-	-	-
11. Kubung	33	33	100
12. X Koto Diatas	-	-	-
13. X Koto Singkarak	7	7	100
14. Junjung Sirih	12	12	100
Jumlah / Total	174	174	100

Sumber: Kantor Kementerian Agama Kabupaten Solok
Source: Department of Religius Office of Solok Regency

Tabel 4.1.34 Banyaknya Peserta dan yang Lulus Ujian Pada Madrasah Tsanawiyah per Kecamatan / Number of Pupil at Islamic Junior High School with Graduates by Sub District 2014 Negeri+Swasta /Public+Private

Kecamatan / Sub District	Peserta Ujian / Participant	Lulus / Graduate	Kelulusan / Graduated
(1)	(2)	(3)	(4)
1. Pantai Cermin	171	165	96,49
2. Lembah Gumanti	204	184	90,20
3. Hiliran Gumanti	99	92	92,93
4. Payung Sekaki	16	16	100,00
5. Tigo Lurah	18	18	100,00
6. Lembang Jaya	31	46	148,39
7. Danau Kembar	20	20	100
8. Gunung Talang	21	21	100
9. Bukit Sundi	59	59	100
10. IX Koto Sungai Lasi	73	73	100
11. Kubung	322	321	100
12. X Koto Diatas	201	198	100
13. X Koto Singkarak	114	114	100,00
14. Junjung Sirih	101	91	90,10
Jumlah / Total	1.450	1.418	97,79

Sumber: Kantor Kementerian Agama Kabupaten Solok
 Source: Department of Religious Office of Solok Regency

Tabel 4.1.35 Banyaknya Peserta dan yang Lulus Ujian Pada Madrasah Aliyah per Kecamatan / Number of Pupil at Islamic Senior High School with Graduates by Sub District 2014

Negeri+Swasta / Public+Private

Kecamatan / Sub District	Peserta Ujian/ Participant	Lulus / Graduate	Kelulusan / Graduated
(1)	2	3	4
1. Pantai Cermin	18	18	100
2. Lembah Gumanti	47	43	91,49
3. Hiliran Gumanti	-	-	-
4. Payung Sekaki	-	-	-
5. Tigo Lurah	-	-	-
6. Lembang Jaya	-	-	-
7. Danau Kembar	-	-	-
8. Gunung Talang	15	15	100
9. Bukit Sundi	-	-	-
10. IX Koto Sungai Lasi	-	-	-
11. Kubung	176	176	100
12. X Koto Diatas	55	55	100
13. X Koto Singkarak	116	116	100
14. Junjung Sirih	24	24	100
Jumlah / Total	451	447	99,11

Sumber: Kantor Kementerian Agama Kabupaten Solok

Source: Department of Religius Office of Solok Regency

Tabel 4.1.36 Banyaknya TPA, TPSA dan MDA Menurut Kecamatan
Table Number of TPA, TPSA and MDA by Subdistrict
 2014

Kecamatan / Sub District	TPA		TPSA		MDA	
	Jumlah/ Number	Murid/ Pupil	Jumlah/ Number	Murid/ Pupil	Jumlah/ Number	Murid/ Pupil
(1)	(2)	(3)	(4)	(5)	(6)	(7)
1. Pantai Cermin	64	1.668	-	-	1	71
2. Lembah Gumanti	133	2.582	-	-	28	2.711
3. Hiliran Gumanti	52	1.664	-	-	13	728
4. Payung Sekaki	28	895	-	-	6	452
5. Tigo Lurah	24	937	-	-	3	136
6. Lembang Jaya	66	2.231	-	-	15	1.430
7. Danau Kembar	38	1.335	-	-	2	145
8. Gunung Talang	103	2.424	-	-	7	587
9. Bukit Sundi	50	2.177	-	-	9	1.436
10. IX Koto Sungai Lasi	48	1.436	-	-	6	424
11. Kubung	116	3.749	-	-	25	2.174
12. X Koto Diatas	100	2.243	-	-	12	840
13. X Koto Singkarak	101	2.494	-	-	19	1.459
14. Junjung Sirih	48	1.949	-	-	5	366
Jumlah / Total	971	27.784	-	-	151	12.959

Sumber: Kantor Kementrian Agama Kabupaten Solok

Source: Department of Religius Office of Solok Regency

Tabel 4.1.37 Banyaknya TPA, Kelas, Guru dan Murid per Kecamatan

Table Number of "TPA", Pupil and Teacher by Sub District
2014

Kecamatan / Sub District	Sekolah/ School	Lokal/ Class	Guru / Teacher			Murid / Pupil		
			Laki- Laki/ Male	Perem- puan/ Female	Jumlah/ Total	Laki- Laki/ Male	Perem- puan/ Female	Jumlah/ Total
(1)	(2)	(3)	(4)	(5)	(6)	(7)	(8)	(9)
1. Pantai Cermin	64	182	113	59	172	715	954	1.669
2. Lembah Gumanti	133	361	187	86	273	1.068	1.296	2.364
3. Hiliran Gumanti	52	146	88	47	135	773	897	1.670
4. Payung Sekaki	28	79	55	49	104	394	502	896
5. Tigo Lurah	24	63	53	36	89	422	496	918
6. Lembang Jaya	66	183	109	58	167	951	1.185	2.136
7. Danau Kembar	38	97	74	53	127	617	869	1.486
8. Gunung Talang	103	275	148	94	242	1.179	1.252	2.431
9. Bukit Sundi	47	128	82	67	149	1.041	1.178	2.219
10. IX Koto Sungai Lasi	50	136	81	69	150	597	778	1.375
11. Kubung	116	294	167	118	285	1.872	1.919	3.791
12. X Koto Diatas	99	246	169	98	267	1.125	1.232	2.357
13. X Koto Singkarak	101	275	146	87	233	1.174	1.324	2.498
14. Junjung Sirih	48	145	98	49	147	937	1.116	2.053
Jumlah / Total	969	2.610	1.570	970	2.540	12.865	14.998	27.863

Sumber: Kantor Kementrian Agama Kabupaten Solok

Source: Department of Religius Office of Solok Regency

Tabel 4.1.38 Banyaknya Peserta Ujian EBTA MDA (Madrasah Diniyah Awaliyah)
Table Number of Final Examination Participants of M D A
 2014

Kecamatan / Subdistrict	Peserta / Participant	Lulus / Graduated	Tidak Lulus / Not Graduated
(1)	(2)	(3)	(4)
01. Pantai Cermin	16	16	-
02. Lembah Gumanti	378	375	3
03. Hiliran Gumanti	115	115	-
04. Payung Sekaki	65	63	2
05. Tigo Lurah	56	55	1
06. Lembang Jaya	290	290	-
07. Danau Kembar	41	40	1
08. Gunung Talang	113	108	5
09. Bukit Sundi	213	211	2
10. IX Koto Sungai Lasi	89	87	2
11. K u b u n g	403	403	-
12. X Koto Diatas	138	137	1
13. X Koto Singkarak	317	317	-
14. Junjung Sirih	45	45	-
Jumlah / Total	2.279	2.262	17

Sumber: Kantor Kementerian Agama Kabupaten Solok

Source: Regional Office of Dept. of Religious Affairs of Solok Regency

Tabel 4.2.1 Banyaknya Fasilitas Kesehatan per Kecamatan
Table Number of Health Facility by Sub District
 2014

Kecamatan / Sub District	RSU General Hospital	Puskesmas Public Health Center	Pustu / Public Health Services Center	Praktek Dokter Practical Physicians
(1)	(2)	(3)	(4)	(5)
1. Pantai Cermin	-	1	5	-
2. Lembah Gumanti	-	1	9	6
3. Hiliran Gumanti	-	1	4	-
4. Payung Sekaki	-	1	4	-
5. Tigo Lurah	-	1	5	-
6. Lembang Jaya	-	1	8	-
7. Danau Kembar	-	1	4	1
8. Gunung Talang	1	3	9	4
9. Bukit Sundi	-	1	6	1
10. IX Koto Sungai Lasi	-	1	4	1
11. Kubung	-	2	8	7
12. X Koto Diatas	-	2	8	-
13. X Koto Singkarak	-	1	10	1
14. Junjung Sirih	-	1	2	-
Jumlah / Total	1	18	86	21

Bersambung / To be Continued...

Tabel 4.2.1 Lanjutan
Table Continued Table

Kecamatan / Sub District	Klinik Bersalin <i>Mater-nity Clinic</i>	Apotik <i>Dispen- saries</i>	Toko Obat Shop <i>Pharma-ceutical</i>
(1)	(6)	(7)	(8)
1. Pantai Cermin	-	-	-
2. Lembah Gumanti	-	2	-
3. Hiliran Gumanti	-	-	-
4. Payung Sekaki	-	-	-
5. Tigo Lurah	-	-	-
6. Lembang Jaya	-	-	-
7. Danau Kembar	-	-	-
8. Gunung Talang	-	1	-
9. Bukit Sundi	-	1	-
10. IX Koto Sungai Lasi	-	-	-
11. Kubung	1	1	-
12. X Koto Diatas	-	-	-
13. X Koto Singkarak	-	1	2
14. Junjung Sirih	-	-	-
Jumlah / Total	1	6	2

Sumber: Dinas Kesehatan Kab. Solok

Source: Health Extention Service of Solok Regency

Tabel 4.2.2 Banyaknya Pustu dan Posyandu per Kecamatan
Table Number of Sub Public Health and Integrated Health Services by Sub District 2014

Kecamatan / Sub District	Lokasi Puskesmas / Location	Pustu / Public Health Services	Posyandu / Integrated Health Services	
			Aktif Active	Tdk Aktif/ Non Active
(1)	(2)	(3)	(4)	(5)
1. Pantai Cermin	1. Surian	5	39	-
2. Lembah Gumanti	1. Alahan Panjang	9	62	-
3. Hiliran Gumanti	1. Talang Babungo	4	31	-
4. Payung Sekaki	1. Sirukam	4	27	-
5. Tigo Lurah	1. Batu Bajanjang	5	23	-
6. Lembang Jaya	1. Bukik Sileh	8	47	-
7. Danau Kembar	1. Simpang Tj. Nan IV	4	28	-
8. Gunung Talang	1. Talang	4	30	-
	2. Jua Gaek	3	22	-
	3. Kayu Jao	2	15	-
9. Bukit Sundi	1. Muara Panas	6	46	-
10. IX Koto Sungai Lasi	1. Sungai Lasi	4	30	-
11. K u b u n g	1. Selayo dan	4	51	-
	2. Tanjung Bingkung	4	21	-
12. X Koto Diatas	1. Sulit Air dan	3	28	-
	2. Paninjauan	5	36	-
13. X Koto Singkarak	1. Singkarak	10	54	-
14. Junjung Sirih	1. Paninggahan	2	32	-
Jumlah / Total		86	622	-

Sumber: Dinas Kesehatan Kab. Solok

Source: Health Extention Service of Solok Regency

Tabel 4.2.3 Banyaknya Dokter, Perawat Puskesmas dan Bidan per Kecamatan
Table Number of Phycisian, Nurse and Midwives by Sub District
 2014

Kecamatan / Sub District	Lokasi Puskesmas Location	Dokter/Phycisian				Paramedis	
		Spesialis/ Specialist	Umum/ General	Gigi/ Dentist	Bidan/ Midwife	Perawat/ Nurse	Non Perawat/ Non Nurse
(1)	(2)	(3)	(4)	(5)	(6)	(7)	(8)
1. Pantai Cermin	1. Surian	-	1	1	12	5	-
2. Lembah Gumanti	1. Alahan Panjang	-	-	3	18	8	-
3. Hiliran Gumanti	1. Talang Babungo	-	1	-	6	9	-
4. Payung Sekaki	1. Sirukam	-	-	-	4	6	-
5. Tigo Lurah	1. Batu Bajanjang	-	-	-	4	2	-
6. Lembang Jaya	1. Bukik Sileh	-	1	1	6	9	-
7. Danau Kembar	1. Simpang Tj. Nan IV	-	1	2	6	3	-
8. Gunung Talang	1. Talang	-	1	1	18	8	-
	2. Jua Gaek	-	1	1	10	6	-
	3. Kayu Jao	-	1	2	8	3	-
9. Bukit Sundi	1. Muara Panas	-	1	2	16	8	-
10. IX Koto Sei Lasi	1. Sungai Lasi	-	1	-	9	3	-
11. K u b u n g	1. Selayo	-	1	2	16	14	-
	2. Tanjung Bingkung	-	-	1	8	10	-
12.. X Koto Diatas	1. Sulit Air dan	-	1	-	3	7	-
	2. Paninjauan	-	1	1	7	3	-
13. X Koto Singkarak	1. Singkarak	-	2	1	21	9	-
14. Junjung Sirih	1. Paninggahan	-	-	-	7	6	-
Jumlah / Total		-	14	18	179	119	-

Bersambung / To be Continued...

Tabel 4.2.3 **Lanjutan**
Table Continued Table

Kecamatan / Sub District	Lokasi Puskesmas Location	Pembantu Perawat	Akademi/ Academy	Sarjana Kesehatan	Gizi	Sanitarian
(1)	(2)	(9)	(10)	(11)	(12)	(13)
1. Pantai Cermin	1. Surian	-	-	2	2	2
2. Lembah Gumanti	1. Alahan Panjang	2	-	-	2	-
3. Hiliran Gumanti	1. Talang Babungo	-	-	1	-	1
4. Payung Sekaki	1. Sirukam	-	-	1	1	1
5. Tigo Lurah	1. Batu Bajanjang	-	-	2	2	-
6. Lembang Jaya	1. Bukik Sileh	-	-	2	1	1
7. Danau Kembar	1. Simpang Tj. Nan IV	-	-	-	1	1
8. Gunung Talang	1. Talang	-	-	3	2	1
	2. Jua Gaek	-	-	2	2	1
	3. Kayu Jao	-	-	3	-	2
9. Bukit Sundi	1. Muara Panas	-	-	2	2	-
10. IX Koto Sei Lasi	1. Sungai Lasi	-	-	1	-	1
11. K u b u n g	1. Selayo	-	-	-	1	2
	2. Tanjung Bingkung	-	-	3	2	1
12.. X Koto Diatas	1. Sulit Air dan	-	-	1	1	2
	2. Paninjauan	-	-	3	1	1
13. X Koto Singkarak	1. Singkarak	-	-	3	1	2
14. Junjung Sirih	1. Paninggahan	-	-	1	2	1
Jumlah / Total		2	-	30	23	20

Bersambung / To be Continued...

Tabel **4.2.3 Lanjutan**
Table **Continued Table**

Kecamatan / Sub District	Lokasi Puskesmas Location	Apoteker & S1 Farmasi	Asisten Apoteker	Analisis Kesehatan	Tenaga Lainnya	Jumlah/ Total
(1)	(2)	(9)	(10)		(12)	(13)
1. Pantai Cermin	1. Surian	-	1	1	-	27
2. Lembah Gumanti	1. Alahan Panjang	-	3	2	1	39
3. Hiliran Gumanti	1. Talang Babungo	-	1	1	2	22
4. Payung Sekaki	1. Sirukam	-	2	-	2	17
5. Tigo Lurah	1. Batu Bajanjang	-	-	-	1	11
6. Lembang Jaya	1. Bukik Sileh	1	-	1	2	25
7. Danau Kembar	1. Simpang Tj. Nan IV	-	-	2	1	17
				2	5	7
8. Gunung Talang	1. Talang	-	2	2	3	41
	2. Jua Gaek	-	1	1	1	26
	3. Kayu Jao	-	1			20
				1	7	8
9. Bukit Sundi	1. Muara Panas	-	2	1	2	36
10. IX Koto Sei Lasi	1. Sungai Lasi	-	-			15
				2	4	6
11. K u b u n g	1. Selayo	-	2	1	1	40
	2. Tanjung Bingkung	-	1			26
				1	3	4
12.. X Koto Diatas	1. Sulit Air dan	-	1	1	-	17
	2. Paninjauan	-	1			18
13. X Koto Singkarak	1. Singkarak	-	2	1	3	45
14. Junjung Sirih	1. Paninggahan	-	1	-	-	18
Jumlah / Total		1	21	20	38	485

Sumber: Dinas Kesehatan Kab. Solok

Source: Health Extention Service of Solok Regency

Tabel 4.2.4 Perkembangan Banyaknya Sarana Kesehatan di Kabupaten Solok
Table Trend of Health Facility in Solok Regency
 2012 - 2014

Uraian / Description		2012	2013	2014
(1)		(2)	(3)	(4)
1.	RSU / <i>General Hospital</i>	1	1	1
2.	Puskesmas / <i>Public Health Center</i>	18	18	18
3.	Puskesmas Pembantu (Pustu) / <i>Public Health Sub Center</i>	86	86	86
4.	Toko Obat / <i>Shop Pharmaceutical</i>	5	5	2
5.	Apotik / <i>Dispensary</i>	4	4	4
6.	Gudang Farmasi / <i>Pharmaceutical Warehouse</i>	1	1	1
7.	Optikal / <i>Optical</i>	-	-	-
8.	Tukang Gigi / <i>Dentist</i>	-	-	-
9.	Puskesmas Keliling / <i>Mobile Public Health Centre</i>	22	22	22

Sumber: Dinas Kesehatan Kab. Solok
Source: Health Extention Service of Solok Regency

Tabel 4.2.5 Banyaknya Puskesmas Rawatan dan Non Rawatan dan Tempat Tidur
Table Number of Publi Health Centre Patients and Non Patients
 2014

Kecamatan / Sub District	Jenis Puskesmas		Jumlah Tempat Tidur
	Rawatan/ <i>Patients</i>	Non Rawatan/ <i>Non Patients</i>	
(1)	(2)	(3)	(4)
1. Pantai Cermin	1	-	16
2. Lembah Gumanti	1	-	6
3. Hiliran Gumanti	-	1	4
4. Payung Sekaki	1	-	5
5. Tigo Lurah	-	1	-
6. Lembang Jaya	-	1	10
7. Danau Kembar	-	1	9
8. Gunung Talang	1	2	24
9. Bukit Sundi	1	-	5
10. IX Koto Sungai Lasi	-	1	17
11. Kubung	-	2	12
12. X Koto Diatas	1	1	9
13. X Koto Singkarak	1	-	12
14. Junjung Sirih	-	1	3
Jumlah / Total	7	11	132

Sumber: Dinas Kesehatan Kab. Solok

Source: Health Extention Service of Solok Regency

Tabel 4.2.6 Banyaknya Pasien Menurut Jenis Penyakit Utama
Table Trend of Health Facility in Solok Regency
 2014

Jenis Penyakit Utama <i>Main Disease</i>	Banyaknya Kasus Baru/ <i>Number of New Cases</i>	Persentase/ <i>Percentage</i>
(1)	(2)	(3)
1. I S P A	3.476	38,21
2. Diare / <i>Diarrhea</i>	453	4,98
3. Penyakit Kulit karena Infeksi	376	4,13
4. Penyakit pada sistim otot dan jaring pengikat (Penyakit tulang, radang sendi termasuk Rematik)	899	9,88
5. Infeksi Penyakit Usus Lainnya / <i>Gositis</i>	99	1,09
6. Penyakit Kulit karena Alergi	406	4,46
7. Penyakit Tekanan Darah Tinggi	645	7,09
8. Penyakit Lain pada Saluran Pernafasan Atas	295	3,24
9. Asma	173	1,9
10. Penyakit Lainnya / <i>Others</i>	2.276	25,02
Jumlah / <i>Total</i>	9.098	100,00

Sumber: Dinas Kesehatan Kab. Solok

Source: Health Extention Service of Solok Regency

Tabel 4.2.7 Rekapitulasi Penyakit Terbanyak di Kabupaten Solok
Table Number the Most Disease at Solok Regency Hospital
 2014

Bulan / Month	Ispa	Reumatik	Hipertensi	Diare Tanpa Dehidrasi	Penyakit Kulit Infeksi
(1)	(2)	(3)	(4)	(5)	(6)
Januari / January	7	-	43	-	-
Pebruari / February	1	-	32	-	-
Maret / March	6	-	57	5	-
April / April	1	4	45	-	-
Mei / May	-	3	28	1	-
Juni / June	-	2	59	1	-
Juli / July	-	-	48	1	-
Agustus / August	3	3	42	3	-
September / September	1	3	73	3	-
Oktober / October	3	3	55	-	-
November / November	-	6	29	1	-
Desember / December	-	8	80	1	-
Jumlah / Total	22	32	591	16	-

Bersambung / To be Continued...

Tabel 4.2.7 Lanjutan
Table Continued Table

Bulan / Month	Penyakit Kulit Alergi	Scabies	Asma	Penyakit Pulpa	Kecelakaan Ruda Paksa
(1)	(7)	(8)	(9)	(10)	(11)
Januari / January	-	-	3	14	-
Pebruari / February	-	-	6	22	-
Maret / March	-	-	11	21	-
April / April	-	-	4	19	-
M e i / May	-	-	5	7	-
J u n i / June	-	-	3	4	-
J u l i / July	-	-	4	4	-
Agustus / August	-	-	4	17	-
September / September	-	-	2	20	-
Oktober / October	-	-	3	19	-
Nopember / November	-	-	3	14	-
Desember / December	-	-	2	5	-
Jumlah / Total	-	-	50	166	-

Bersambung / To be Continued...

Tabel 4.2.7 Lanjutan
Table Continued Table

Bulan / Month	Abses	Infeksi Saluran Telinga	Bronkhitis	Jumlah/ Total
(1)	(12)	(13)	(14)	(15)
Januari / January	1	-	7	-
Pebruari / February	-	-	4	-
Maret / March	-	-	4	-
April / April	1	-	9	-
M e i / May	2	-	1	-
J u n i / June	3	-	3	-
J u l i / July	-	-	2	-
Agustus / August	6	-	-	-
September / September	2	-	9	-
Oktober / October	5	-	1	-
Nopember / November	1	-	4	-
Desember / December	2	-	8	-
Jumlah / Total	23	-	52	-

Sumber: Rumah Sakit Umum Daerah Aro Suka Kab.Solok

Source: General Hospital Solok Regency

Tabel 4.2.8 Banyaknya Kelahiran, Lahir Hidup, Lahir Mati & Keguguran
Trend of Health Facility in Solok Regency
Public Health Center by Sub District
 2014

Kecamatan / Sub District		Bersalin / Maternity	Keguguran / Abortion
(1)		(2)	(3)
1	Pantai Cermin	409	-
2	Lembah Gumanti	1.171	2
3	Hiliran Gumanti	318	1
4	Payung Sekaki	160	-
5	Tigo Lurah	48	-
6	Lembang Jaya	412	-
7	Danau Kembar	351	-
8	Gunung Talang	926	-
9	Bukit Sundi	389	-
10	IX Koto Sungai Lasi	166	-
11	Kubung	1.137	-
12	X Koto Diatas	276	-
13	X Koto Singkarak	545	-
14	Junjung Sirih	183	-
Jumlah / Total		6.491	3

Bersambung / To be Continued...

Tabel 4.2.8 Lanjutan
Table Continued Table

Kecamatan / Sub District		Lahir Hidup / Alive at Birth	Lahir Mati / Dead at Birth
(1)		(2)	(3)
1	Pantai Cermin	302	3
2	Lembah Gumanti	1.267	14
3	Hiliran Gumanti	343	9
4	Payung Sekaki	167	3
5	Tigo Lurah	41	1
6	Lembang Jaya	407	5
7	Danau Kembar	353	2
8	Gunung Talang	956	12
9	Bukit Sundi	344	5
10	IX Koto Sungai Lasi	177	1
11	Kubung	977	12
12	X Koto Diatas	272	2
13	X Koto Singkarak	542	6
14	Junjung Sirih	183	2
Jumlah / Total		6.331	77

Sumber: Dinas Kesehatan Kab. Solok

Source: Health Extension Service of Solok Regency

Tabel 4.2.9 Jumlah Balita dan Gizi Buruk dirinci per Kecamatan
Table Number of Baby Under Five Years by Sub District
 2014

Kecamatan / <i>Sub District</i>	Jumlah Balita/ <i>Number of baby under five years</i>	Balita Gizi Buruk
(1)	(2)	(3)
1. Pantai Cermin	2.082	-
2. Lembah Gumanti	5.747	-
3. Hiliran Gumanti	1.684	-
4. Payung Sekaki	830	-
5. Tigo Lurah	1.007	-
6. Lembang Jaya	2.681	-
7. Danau Kembar	1.972	-
8. Gunung Talang	5.251	-
9. Bukit Sundi	2.358	-
10. IX Koto Sungai Lasi	973	-
11. Kubung	5.871	-
12. X Koto Diatas	1.789	-
13. X Koto Singkarak	4.414	-
14. Junjung Sirih	1.356	-
Jumlah / <i>Total</i>	38.015	-

Sumber: Dinas Kesehatan Kab. Solok

Source: Health Extention Service of Solok Regency

Tabel 4.2.10 Banyaknya Balita yang Pernah Mendapat Imunisasi Menurut Jenis Imunisasi / Trend of Health Facility in Solok Regency
Table

Kecamatan / Subdistrict	BCG	DPT			Polio				Hepa- Titis B	Cam- pak
		1	2	3	1	2	3	4		
(1)	(2)	(3)	(4)	(5)	(6)	(7)	(8)	(9)	(10)	(11)
01. Pantai Cermin	320	294	348	275	317	289	296	273	285	288
02. Lembah Gumanti	1 128	1 229	1 180	1 119	1 127	1 005	1 009	1 022	1 131	1 016
03. Hiliran Gumanti	270	306	261	238	275	285	261	238	272	239
04. Payung Sekaki	165	178	158	142	172	164	158	178	155	168
05. Tigo Lurah	43	57	44	49	56	37	48	38	36	37
06. Lembang Jaya	461	440	413	367	451	432	406	397	400	404
07. Danau Kembar	328	373	321	349	320	381	328	352	293	316
08. Gunung Talang	929	949	980	962	919	907	933	957	914	953
09. Bukit Sundi	404	397	372	397	395	396	367	422	375	353
10. IX Koto Sungai Lasi	163	172	166	139	149	165	153	128	156	148
11. K u b u n g	1 092	1 042	1 045	1 014	1 085	1 093	1 052	977	1 010	943
12. X Koto Diatas	282	313	324	288	296	282	284	281	207	252
13. X Koto Singkarak	585	526	531	501	587	546	532	481	470	498
14. Junjung Sirih	181	171	175	206	180	174	161	178	182	172
Jumlah / Total	6 351	6 447	6 318	6 046	6 329	6 156	5 988	5 922	5 886	5 787

Sumber: Dinas Kesehatan Kabupaten Solok

Source: Health Service of Solok Regency

Tabel 4.2.11 Jumlah dan Persentase Penyakit Terbanyak Rawat Inap di RSUD
Table Number and Percentage of Disease Cases of hospitalized patient

Jenis Penyakit / Kind of cases		Jumlah / Total	Persentase Percentage (%)
(1)		(2)	(3)
1	TyPhoid	90	20,09
2	CKR	49	10,94
3	Ulkus Peptikum	48	10,71
4	GEA	48	10,71
5	Cronik Heart Failure	45	10,04
6	Katarak	41	9,15
7	Hypertensi	41	9,15
8	Diabetes Melitus	38	8,48
9	Tumor	26	5,80
10	TB Paru	22	4,91
Jumlah / Total		448	100

Sumber: RSUD Kabupaten Solok

Source: Public Hospital of Solok Regency

Tabel 4.2.12 Jumlah dan Persentase Penyakit Terbanyak Rawat Jalan di RSUD
Table Number and Percentage The Disease Cases of outpatient In Public Hospital

Jenis Penyakit / <i>Kind of cases</i>		Jumlah / <i>Total</i>	Persentase <i>Percentage</i> (%)
(1)		(2)	(3)
1	Kelanian Reflaksi	466	18,43
2	Vulnus Laceratum	197	7,79
3	Hypertensi	568	22,47
4	Dyspepsia	266	10,52
5	Kelainan Pulpa	266	10,52
6	Katarak	191	7,56
7	Cidera Kepala Ringan	144	5,70
8	Gastritis	146	5,78
9	Febni	141	0,90
10	Gastroenterni acut	143	0,45
Jumlah / <i>Total</i>		2.528	100

Sumber: RSUD Kabupaten Solok

Source: Public Hospital of Solok Regency

Tabel 4.2.13 Banyaknya Pasien Rawat Jalan di RSUD Aro Suka
Table Number of Patient in General Hospital of Aro Suka
 2014

Bulan / Month	Bagian / Division					
	Bedah / Surgery	Kesehatan Anak / Pediatrics	Kandungan Gynaecology	KB Family Planning	Gigi/ Dentist	
	(1)	(2)	(3)	(4)	(5)	(6)
Januari / January	113	68	52	5	25	
Pebruari / February	69	54	56	4	28	
Maret / March	78	57	63	6	35	
April / April	236	50	69	2	25	
Mei / May	132	43	71	4	15	
Juni / June	78	52	64	7	5	
Juli / July	57	43	41	2	4	
Agustus / August	84	36	40	4	30	
September / September	113	67	70	4	28	
Oktober / October	105	81	62	6	31	
Nopember / November	134	60	50	5	25	
Desember / December	115	65	68	0	18	
Jumlah / Total	2014	1.314	676	706	49	269
	2013	1.339	867	930	1.085	753
	2012	1.226	914	728	-	601

Bersambung / To be Continued...

Tabel 4.2.13 Lanjutan
Table Continued Table

Bulan / Month	Bagian / Division				
	Penyakit Dalam / Internist	Jiwa Mental	THT Throat, Nose & Ear	Mata Optalmo-logy	UGD Emer-gency
(1)	(7)	(8)	(9)	(10)	(11)
Januari / January	272	-	13	81	216
Pebruari / February	160	-	23	62	174
Maret / March	229	-	12	83	200
April / April	236	-	24	83	200
Mei / May	135	-	6	57	186
Juni / June	154	-	26	79	156
Juli / July	129	-	12	78	198
Agustus / August	149	-	10	120	223
September / September	233	-	30	126	197
Oktober / October	217	-	13	128	231
Nopember / November	175	-	18	109	226
Desember / December	260	-	-	134	205
Jumlah / Total	2014	2.349	-	187	2.412
	2013	2.453	-	289	2.573
	2012	2.229	-	398	2.534

Sumber: Rumah Sakit Umum Kab.Solok

Source: General Hospital Solok Regency

Tabel 4.2.14 Banyaknya Pasien Yang Dirawat di RSUD Aro Suka
Table Number of Patient in General Hospital of Aro Suka
 2014

Bulan / Month	Bagian / Division		
	Bedah / Surgery	Kesehatan Anak / Pediatri	Kandungan Gynaecology
(1)	(2)	(3)	(4)
Januari / January	26	13	20
Pebruari / February	30	13	12
Maret / March	36	12	17
April / April	42	12	16
Mei / May	48	15	29
Juni / June	23	6	24
Juli / July	21	11	24
Agustus / August	36	11	20
September / September	40	13	25
Oktober / October	59	6	18
November / November	39	7	30
Desember / December	25	12	18
Jumlah / Total	2014	425	131
	2013	322	333
	2012	330	255

Bersambung / To be Continued...

Tabel 4.2.14 Lanjutan
Table Continued Table

Bulan / Month	Bagian / Division	
	Penyakit Dalam / Internist	Perinatology Perinatology
(1)	(5)	(6)
Januari / January	64	14
Pebruari / February	50	7
Maret / March	48	14
April / April	49	6
Mei / May	46	18
Juni / June	37	19
Juli / July	34	16
Agustus / August	50	17
September / September	54	15
Oktober / October	54	14
Nopember / November	57	19
Desember / December	58	11
Jumlah / Total	2014	601
	2013	788
	2012	848

Sumber: Rumah Sakit Umum Kab.Solok

Source: General Hospital Solok Regency

Tabel 4.2.15 Banyaknya Pasien dan Hari Rawat di RSUD Aro Suka
Table Trend of Health Facility in Solok Regency
 2014

Uraian / <i>Description</i>	Jumlah Pasien <i>Number of Patient</i> <i>Surgery</i>	Hari Rawat / <i>Patient Day</i>
(1)	(2)	(3)
1. Kebidanan / <i>Gynaecology</i>	261	948
2. Penyakit Kandungan	-	-
3. B e d a h	451	1.659
4. Penyakit Dalam/ <i>Internist</i>	544	2.395
5. Kesehatan Anak	136	644
6. Perinatology	182	671
7. Mata	-	-
Jumlah / <i>Total</i>	1.574	6.317

Sumber: Rumah Sakit Umum Kab.Solok

Source: *General Hospital Solok Regency*

Tabel 4.2.16 Banyaknya Fasilitas yang ada di RSUD Aro Suka
Table Number of Facility in General Hospital of Aro Suka
 2012-2014

Fasilitas / Facility		2012	2013	2014
(1)		(2)	(3)	(4)
1.	Ruang Rawat Inap	4	4	4
2.	Tempat Tidur Tersedia	100	100	100
3.	Ruang Perawatan Bersalin	1	1	1
4.	Ruangan OK	1	1	1
5.	Poliklinik Kebidanan	1	1	1
6.	Poliklinik Bedah	1	1	1
7.	P 3 K/UGD	1	1	1
8.	Poliklinik Gigi	1	1	1
9.	Poliklinik Umum	1	1	1
10.	Poliklinik Anak	1	1	1
11.	Poliklinik KB	1	1	1
12.	Apotik/	1	1	1
13.	Ruang Rontgen	1	1	1
14.	Ruang Laboratorium	1	1	1
15.	Ruangan Gizi	1	1	1
16.	Poliklinik Mata	1	1	1

Sumber: Rumah Sakit Umum Kab.Solok

Source: General Hospital Solok Regency

Tabel 4.2.17 Banyaknya Akseptor Baru dan Target per Kecamatan
Table Number of New Acceptor and Target by Sub District
 2014

Kecamatan/ Sub District	Target Target	Akseptor Baru/ New Acceptor by Contraceptive		
		PIL	IUD	Kondom
(1)	(2)	(3)	(4)	(5)
1. Pantai Cermin	777	83	47	32
2. Lembah Gumanti	1.066	138	9	-
3. Hiliran Gumanti	323	5	-	7
4. Payung Sekaki	141	24	10	-
5. Tigo Lurah	532	108	-	14
6. Lembang Jaya	801	116	3	33
7. Danau Kembar	289	56	-	18
8. Gunung Talang	915	23	177	3
9. Bukit Sundi	336	10	27	-
10. IX Koto Sungai Lasi	203	26	6	1
11. Kubung	1.128	10	42	5
12. X Koto Diatas	537	106	24	12
13. X Koto Singkarak	698	40	24	11
14. Junjung Sirih	429	67	5	6
Jumlah / Total	2014	8.175	374	142

Bersambung / To be Continued...

Tabel 4.2.17 Lanjutan
Table Continued Table

Kecamatan/ Sub District	Akseptor Baru/ New Acceptor by Contraseptive				Jumlah/ Total	
	Suntik	Inplant	M O W	M O P		
(1)	(6)	(7)	(8)	(9)	(10)	
1. Pantai Cermin	342	210	-	-	714	
2. Lembah Gumanti	487	256	-	-	890	
3. Hiliran Gumanti	96	78	-	-	186	
4. Payung Sekaki	68	91	-	-	193	
5. Tigo Lurah	97	96	-	-	315	
6. Lembang Jaya	211	255	1	-	619	
7. Danau Kembar	196	142	-	-	412	
8. Gunung Talang	237	333	20	-	793	
9. Bukit Sundi	100	202	-	2	341	
10. IX Koto Sungai Lasi	91	79	-	-	203	
11. Kubung	277	224	1	-	559	
12. X Koto Diatas	360	52	-	-	554	
13. X Koto Singkarak	207	118	-	-	400	
14. Junjung Sirih	188	23	-	-	289	
Jumlah / Total	2014	2.957	2.159	22	2	6.468

Sumber: Kantor KB dan Pemberdayaan Perempuan Kabupaten Solok

Source: Family Planning and Public Powerful Woman and Office of Solok Regency

Bersambung / To be Continued...

Tabel 4.2.18 Banyaknya Pasangan Usia Subur dan Peserta KB Aktif per Kecamatan
Table Number of Fertile Couple Age and Active Acceptor by Sub District
 2014

Kecamatan / Sub District		PUS/ Fertile Couple Age	Akseptor Aktif/ Active Acceptor by		
			Pil	IUD	Kondom
(1)	(2)	(3)	(4)	(5)	
1. Pantai Cermin	4.164	430	268	26	
2. Lembah Gumanti	10.417	881	316	-	
3. Hiliran Gumanti	3.597	145	4	27	
4. Payung Sekaki	1.670	82	157	6	
5. Tigo Lurah	1.870	173	51	30	
6. Lembang Jaya	5.195	379	83	47	
7. Danau Kembar	4.043	230	10	40	
8. Gunung Talang	8.405	442	417	35	
9. Bukit Sundi	3.799	106	200	33	
10. IX Koto Sungai Lasi	1.691	110	53	13	
11. Kubung	8.646	561	497	126	
12. X Koto Diatas	2.904	215	198	25	
13. X Koto Singkarak	4.585	354	262	65	
14. Junjung Sirih	2.296	219	51	64	
Jumlah / Total	2014	63.282	4.327	2.567	537
	2013	63.242	4.931	2.736	584
	2012	61.955	5.034	2.333	615

Bersambung / To be Continued...

Tabel 4.2.18 Lanjutan
Table Continued Table

Kecamatan / <i>Sub District</i>	Akseptor Aktif/ <i>Active Acceptor by</i>				Jumlah / <i>Total</i>	
	Suntik	Implant	MOW	MOP		
(1)	(6)	(7)	(8)	(9)	(10)	
1. Pantai Cermin	1.588	294	56	-	2.662	
2. Lembah Gumanti	4.428	1.084	119	1	6.829	
3. Hiliran Gumanti	1.444	941	30	-	2.591	
4. Payung Sekaki	163	851	29	-	1.288	
5. Tigo Lurah	301	591	-	4	1.150	
6. Lembang Jaya	1.764	1.177	67	3	3.520	
7. Danau Kembar	1.525	1.256	55	-	3.116	
8. Gunung Talang	3.804	1.475	169	12	6.354	
9. Bukit Sundi	1.275	1.171	88	5	2.878	
10. IX Koto Sungai Lasi	598	348	73	-	1.195	
11. Kubung	3.794	953	366	7	6.304	
12. X Koto Diatas	750	698	120	-	2.006	
13. X Koto Singkarak	1.754	701	247	4	3.387	
14. Junjung Sirih	1.142	181	51	-	1.708	
Jumlah / <i>Total</i>	2014	24.330	11.721	1.470	36	44.988
	2013	24.095	13.117	1.393	97	46.924
	2012	23.944	11.960	1.383	22	45.291

Sumber: Kantor KB dan Pemberdayaan Perempuan Kabupaten Solok

Source: Family Planning and Public Powerful Woman and Office of Solok Regency

Tabel 4.2.19 Banyaknya Tahapan Prasejahtera & Sejahtera per Kecamatan
Table Number of Family Welfare Level Condition by Sub District
 2014

Kecamatan / Sub District	Pra Sejahtera Ekonomi / Non Ekonomi	KS-1 Ekonomi / Non Ekonomi	KS II/ 2 nd Welfare	KS III/ 3 th Welfare	KS III +/ 3 th + Welfare	Jumlah/ Total
(1)	(2)	(3)	(4)	(5)	(6)	(7)
1. Pantai Cermin	325	725	2.799	1.425	362	5.636
2. Lembah Gumanti	1.235	2.721	5.974	3.984	814	14.728
3. Hiliran Gumanti	383	1.160	1.259	1.496	56	4.354
4. Payung Sekaki	153	344	944	950	11	2.402
5. Tigo Lurah	194	549	1.378	655	-	2.776
6. Lembang Jaya	2.068	2.241	1.645	1.244	128	7.326
7. Danau Kembar	583	1.257	1.651	1.655	39	5.185
8. Gunung Talang	814	2.041	3.377	6.176	356	12.764
9. Bukit Sundi	511	697	782	3.669	789	6.448
10. IX Koto Sungai Lasi	152	833	647	1.127	45	2.804
11. Kubung	1.327	2.450	2.811	7.568	548	14.704
12. X Koto Diatas	393	1.003	1.418	2.493	40	5.347
13. X Koto Singkarak	590	1.346	2.373	4.177	320	8.806
14. Junjung Sirih	127	1.348	937	668	214	3.294
Jumlah / Total	2014	8.855	18.715	27.995	3.722	96.574
	2013	9.637	19.454	27.414	3.575	95.204
	2012	9.105	18.427	24.655	3.667	87.960

Sumber: Kantor KB dan Pemberdayaan Perempuan Kabupaten Solok

Source: Family Planning and Public Powerful Woman and Office of Solok Regency

Tabel 4.3.1 Jumlah Tahanan Tindak Pidana Umum yang Diterima/Diselesaikan oleh
Kejaksaan Negeri Solok/ Number of Civil Cases who reported/settled
by Court of Justice in Solok
 2014

Bulan / Month	Sisa Bulan Lalu/ <i>Rest of last Month</i>		Masuk Bulan Ini/ <i>Reported this Month</i>	
	Kejaksaan Negeri Solok	Cab.Alahan Panjang	Kejaksaan Negeri Solok	Cab.Alahan Panjang
(1)	(2)	(3)	(4)	(5)
Januari / <i>January</i>	5	-	48	-
Pebruari / <i>February</i>	14	-	7	-
Maret / <i>March</i>	1	-	13	-
April / <i>April</i>	-	-	15	-
Mei / <i>May</i>	2	-	11	-
Juni / <i>June</i>	3	-	15	-
Juli / <i>July</i>	1	-	18	-
Agustus / <i>August</i>	2	-	12	-
September / <i>September</i>	1	-	11	-
Oktober / <i>October</i>	3	-	8	-
Nopember / <i>November</i>	4	-	18	-
Desember / <i>December</i>	2	-	10	-
	38	-	186	-

Bersambung / To be Continued...

Tabel 4.3.1 **Lanjutan**
Table Continued Table

Bulan / Month	Diselesaikan/ <i>Finished Cases</i>		Sisa Bulan Ini/ Reporting in This Month	
	Kejaksaan Negeri Solok	Cab.Alahan Panjang	Kejaksaan Negeri Solok	Cab.Alahan Panjang
(1)	(6)		(7)	
Januari / <i>January</i>	39	-	14	-
Pebruari / <i>February</i>	20	-	1	-
Maret / <i>March</i>	14	-	-	-
April / <i>April</i>	13	-	2	-
Mei / <i>May</i>	10	-	3	-
Juni / <i>June</i>	17	-	1	-
Juli / <i>July</i>	17	-	2	-
Agustus / <i>August</i>	13	-	1	-
September / <i>September</i>	10	-	3	-
Oktober / <i>October</i>	9	-	4	-
Nopember / <i>November</i>	20	-	2	-
Desember / <i>December</i>	9	-	3	-
	191	-	36	-

Sumber: Kantor Kejaksaan Negeri Solok dan Cab. Alahan Panjang

Source:

Tabel 4.3.2 Jumlah Tahanan Tindak Pidana Khusus yang Diterima/Diselesaikan oleh Kejaksaan Negeri Solok/ Number of Civil Cases who reported/settled by Court of Justice in Solok 2014

Bulan / Month	Sisa Bulan Lalu/ Rest of last Month		Masuk Bulan Ini/ Reported this Month	
	Kejaksaan Negeri Solok	Cab.Alahan Panjang	Kejaksaan Negeri Solok	Cab.Alahan Panjang
(1)	(2)	(3)	(4)	(5)
Januari / January	1	-	-	-
Pebruari / February	1	-	-	-
Maret / March	1	-	-	-
April / April	1	-	-	-
Mei / May	1	-	1	-
Juni / June	2	-	-	-
Juli / July	1	-	-	-
Agustus / August	1	-	-	-
September / September	1	-	-	-
Oktober / October	1	-	-	-
Nopember / November	1	-	-	-
Desember / December	1	-	-	-
Jumlah/Total	13	-	1	-

Bersambung / To be Continued...

Tabel 4.3.2 **Lanjutan**
Table Continued Table

Bulan / Mounth	Diselesaikan/ <i>Finished Casses</i>		Sisa Bulan Ini/ Reporting in This Month	
	Kejaksaan Negeri Solok	Cab.Alahan Panjang	Kejaksaan Negeri Solok	Cab.Alahan Panjang
(1)	(6)	(7)	(8)	(9)
Januari / <i>January</i>	-	-	1	-
Pebruari / <i>February</i>	-	-	1	-
Maret / <i>March</i>	-	-	1	-
April / <i>April</i>	-	-	2	-
Mei / <i>May</i>	-	-	1	-
Juni / <i>June</i>	1	-	1	-
Juli / <i>July</i>	-	-	1	-
Agustus / <i>August</i>	-	-	1	-
September / <i>September</i>	-	-	1	-
Oktober / <i>October</i>	-	-	1	-
Nopember / <i>November</i>	-	-	1	-
Desember / <i>December</i>	-	-	2	-
Jumlah/ <i>Total</i>	1	-	14	-

Sumber: Kantor Kejaksaan Negeri Solok dan Cab.Alahan Panjang

Source:

Tabel 4.3.3 Jumlah Perkara Perdata Gugatan yang Diterima/Diselesaikan oleh Pengadilan Negeri Koto Baru Solok/ Number of Civil Cases who reported/settled by Court of Justice in Koto Baru Solok 2014

Bulan / Mounth	Sisa Bulan Lalu/ <i>Rest of last Month</i>	Masuk Bulan Ini/ <i>Reported this Month</i>	Diselesaikan/ Finished Cases	Sisa Bulan ini/ <i>Reporting in This Month</i>
(1)	(2)	(4)	(6)	(7)
Januari / <i>January</i>	31	5	6	30
Pebruari / <i>February</i>	30	2	5	27
Maret / <i>March</i>	27	1	1	27
April / <i>April</i>	27	3	9	21
Mei / <i>May</i>	21	2	1	22
Juni / <i>June</i>	22	2	4	20
Juli / <i>July</i>	20	0	3	17
Agustus / <i>August</i>	17	1	1	17
September / <i>September</i>	17	3	2	18
Oktober / <i>October</i>	18	2	4	16
Nopember / <i>November</i>	16	8	4	20
Desember / <i>December</i>	20	3	2	21

Sumber: Kantor Pengadilan Negeri Koto Baru Solok

Source: Court of Justice Office of Koto Baru Solok

Tabel 4.3.4 Jumlah Perkara dan Terdakwa Perkara Pidana yang Diterima/Diselesaikan oleh Pengadilan Negeri Koto Baru Solok/ Number of Criminal Cases and Accused who reported/settled by Court of Justice in Koto Baru Solok 2014

Bulan / Month	Sisa Bulan Lalu / Rest of last year		Masuk Bulan ini / Reported this year		Jumlah / Total	
	Perkara/ Cases	Terdakwa/ Accused	Perkara/ Cases	Terdakwa/ Accused	Perkara/ Cases	Terdakwa/ Accused
(1)	(2)	(3)	(4)	(5)	(6)	(7)
Januari / January	16	22	11	23	27	45
Pebruari / February	21	38	11	19	32	57
Maret / March	20	33	12	16	32	49
April / April	22	34	14	17	36	51
Mei / May	26	33	19	26	45	59
Juni / June	33	43	19	26	52	69
Juli / July	43	56	13	16	56	72
Agustus / August	37	45	15	17	52	62
September / September	40	47	10	11	50	58
Oktober / October	27	29	6	6	33	35
Nopember / November	14	13	17	21	31	34
Desember / December	25	28	13	15	38	43
Jumlah / Total	324	421	160	213	484	634

Bersambung / To be Continued...

Tabel 4.3.4 Lanjutan
Table Continued Table

Bulan / Month	Diselesaikan / <i>disposed</i>					
	Mendapatkan Keputusan pasti/ <i>Convicted</i>				Belum mendapatkan	
	Hukuman/ <i>Punishment</i>		Dibebaskan/ <i>Free</i>		Putusan/ <i>Not yet Convicted</i>	
	Perkara / <i>Cases</i>	Terdakwa / <i>Accused</i>	Perkara / <i>Cases</i>	Terdakwa / <i>Accused</i>	Perkara / <i>Cases</i>	Terdakwa / <i>Accused</i>
(1)	(8)	(9)	(10)	(11)	(12)	(13)
Januari / <i>January</i>	6	7	-	-	-	-
Pebruari / <i>February</i>	12	24	-	-	-	-
Maret / <i>March</i>	10	15	-	-	-	-
April / <i>April</i>	10	18	-	-	-	-
Mei / <i>May</i>	12	16	-	-	-	-
Juni / <i>June</i>	9	13	-	-	-	-
Juli / <i>July</i>	19	27	-	-	-	-
Agustus / <i>August</i>	12	15	-	-	-	-
September / <i>September</i>	23	29	-	-	-	-
Oktober / <i>October</i>	19	22	-	-	-	-
Nopember / <i>November</i>	6	6	-	-	-	-
Desember / <i>December</i>	12	16	-	-	-	-
Jumlah / <i>Total</i>	150	208	-	-	-	-

Bersambung / *To be Continued...*

Tabel 4.3.4 Lanjutan
Table Continued Table

Bulan / Mounth	Diselesaikan / <i>Disposed</i>				Sisa Akhir	
	Dikembalikan ke Kejaksaan/ <i>Returned</i> to State Public Prosecutor		Jumlah/ <i>Total</i>		Bulan ini/ <i>Rest of</i> this year	
	Perkara /Cases	Terdakwa Accused	Perkara /Cases	Terdakwa Accused	Perkara /Cases	Terdakwa Accused
(1)	(14)	(15)	(16)	(17)	(18)	(19)
Januari / <i>January</i>	-	-	-	-	-	-
Pebruari / <i>February</i>	-	-	-	-	-	-
Maret / <i>March</i>	-	-	-	-	-	-
April / <i>April</i>	-	-	-	-	-	-
Mei / <i>May</i>	-	-	-	-	-	-
Juni / <i>June</i>	-	-	-	-	-	-
Juli / <i>July</i>	-	-	-	-	-	-
Agustus / <i>August</i>	-	-	-	-	-	-
September / <i>September</i>	-	-	-	-	-	-
Oktober / <i>October</i>	-	-	-	-	-	-
Nopember / <i>November</i>	-	-	-	-	-	-
Desember / <i>December</i>	-	-	-	-	-	-
Jumlah / <i>Total</i>	-	-	-	-	-	-

Sumber: Kantor Pengadilan Negeri Koto Baru Solok

Source: Court of Justice Office of Koto Baru Solok

Tabel 4.3.5 Jumlah Perkara dan Terdakwa Perkara Pidana yang Diterima/Diselesaikan oleh Pengadilan Negeri Koto Baru Solok/ Number of Criminal Cases and Accused who reported/settled by Court of Justice in Koto Baru Solok 2014

Jenis Perkara / Kind of Cases	Sisa Tahun Lalu / Rest of last year		Masuk Tahun ini / Reported this year		Jumlah / Total	
	Perkara/ Cases	Terdakwa/ Accused	Perkara/ Cases	Terdakwa/ Accused	Perkara/ Cases	Terdakwa/ Accused
(1)	(2)	(3)	(4)	(5)	(6)	(7)
1 Biasa / Tolakan	16	22	160	-	176	-
2 Sumir / Singkat	-	-	-	-	-	-
3 Rol / Pelanggaran	-	-	23	5.471	23	5.471
Jumlah / Total	16	22	183	5.471	199	5.471

Bersambung / To be Continued...

Tabel 4.3.5 Lanjutan
Table Continued Table

Jenis Perkara / <i>Kind of Cases</i>	Diselesaikan / <i>disposed</i>					
	Mendapatkan Keputusan pasti/ <i>Convicted</i>				Belum menda- patkan	
	Hukuman/ <i>Punishment</i>		Dibebaskan/ <i>Free</i>		Putusan/ <i>Not yet Convicted</i>	
	Perkara/ <i>Cases</i>	Terdakwa/ <i>Accused</i>	Perkara/ <i>Cases</i>	Terdakwa/ <i>Accused</i>	Perkara/ <i>Cases</i>	Terdakwa/ <i>Accused</i>
(1)	(8)	(9)	(10)	(11)	(12)	(13)
1 Biasa / Tolakan	150	-	-	-	-	-
2 Sumir Singkat	-	-	-	-	-	-
3 Rol / Pelanggaran	23	5.471	-	-	-	-
Jumlah / <i>Total</i>	173	5.471	-	-	-	-

Bersambung / To be Continued...

Tabel 4.3.5 Lanjutan
Table Continued Table

Jenis Perkara / Kind of Cases	Diselesaikan / <i>Disposed</i>				Sisa Akhir Tahun ini/ <i>Rest of this year</i>	
	Dikembalikan ke Kejaksaan/ <i>Returned to State Public Prosecutor</i>		Jumlah/ <i>Total</i>			
	Perkara /Cases	Terdak- wa/ <i>Accused</i>	Perkara /Cases	Terdak- wa/ <i>Accused</i>	Perkara /Cases	Terdak- wa/ <i>Accused</i>
(1)	(14)	(15)	(16)	(17)	(18)	(19)
1 Biasa / Tolakan	-	-	-	-	-	-
2 Sumir Singkat	-	-	-	-	-	-
3 Rol / Pelanggaran	-	-	-	-	-	-
Jumlah / <i>Total</i>	-	-	-	-	-	-

Sumber: Kantor Pengadilan Negeri Koto Baru Solok

Source: Court of Justice Office of Koto Baru Solok

Tabel 4.4.1 Banyaknya Tempat Ibadah per Kecamatan
Table Number of Worship by Sub District
 2014

Kecamatan / Sub District	Islam / Moslem			Jumlah/ Total
	Mesjid/ Mosque	Langgar/ Small Mosque	Musholla/ Private Mosque	
	(2)	(3)	(4)	
(1)	(2)	(3)	(4)	(5)
1. Pantai Cermin	27	34	12	73
2. Lembah Gumanti	40	112	12	164
3. Hiliran Gumanti	25	17	16	58
4. Payung Sekaki	17	33	10	60
5. Tigo Lurah	14	8	37	59
6. Lembang Jaya	17	81	8	106
7. Danau Kembar	17	8	5	30
8. Gunung Talang	33	94	24	151
9. Bukit Sundi	18	48	18	84
10. IX Koto Sungai Lasi	16	42	6	64
11. Kubung	32	35	89	156
12. X Koto Diatas	26	79	9	114
13. X Koto Singkarak	27	130	19	176
14. Junjung Sirih	-	20	3	23
Jumlah / Total	2014	309	741	1.318
	2013	314	793	1.531
	2012	313	793	1.530

Sumber: Kantor Kementerian Agama Kabupaten Solok

Source: Department of Religious Office of Solok Regency

Tabel 4.4.2 Banyaknya Pemeluk Agama Menurut Kecamatan
Table Number of Adherents of Religion by Sub District
 2014

Kecamatan / Sub District	Agama / Religion					Jmh Penduduk/ Population
	Islam / Moslem	Protestan/ Protestan	Katolik/ Katolik	Hindu	Budha/ Budhis	
(1)	(2)	(3)	(4)	(5)	(6)	7
1. Pantai Cermin	21.706	-	-	-	-	21.706
2. Lembah Gumanti	-	-	-	-	-	-
3. Hiliran Gumanti	16.590	-	-	-	-	16.590
4. Payung Sekaki	8.452	-	-	-	-	8.452
5. Tigo Lurah	9.400	-	-	-	-	9.400
6. Lembang Jaya	25.991	-	-	-	-	25.991
7. Danau Kembar	20.961	-	-	-	-	20.961
8. Gunung Talang	52.847	191	50	-	-	53.088
9. Bukit Sundi	22.960	-	-	-	-	22.960
10. IX Koto Sungai Lasi	10.275	-	-	-	-	10.275
11. Kubung	55.770	-	-	-	-	55.770
12. X Koto Diatas	18.942	-	-	-	-	18.942
13. X Koto Singkarak	31.808	4	2	-	-	31.814
14. Junjung Sirih	17.644	-	-	-	-	17.644
Jumlah / Total	2014	313.346	195	52	-	313.593
	2013	365.701	199	52	-	365.081
	2012	364.830	195	215	4	352.705

Sumber: Kantor Kementerian Agama Kabupaten Solok

Source: Department of Religius Office of Solok Regency

Tabel 4.4.3 Banyaknya Ulama, Mubalig, Khatib dan Penyuluh Agama Menurut Kecamatan / Number of Ulamas, Mubaligs, Khatibs and Religious Elucidators by Sub District 2014

Kecamatan / Sub District	Ulama/ Muslim Religious	Mubalig/ Precher	Khatib/ Precher at The Mosque	Penyuluh Agama / Religious Elucidator	Jumlah / Total
(1)	(2)	(3)	(4)	(5)	(6)
1. Pantai Cermin	24	34	48	9	115
2. Lembah Gumanti	24	66	58	12	160
3. Hiliran Gumanti	5	63	22	9	99
4. Payung Sekaki	8	23	15	10	56
5. Tigo Lurah	35	39	27	11	112
6. Lembang Jaya	8	44	33	9	94
7. Danau Kembar	2	51	17	9	79
8. Gunung Talang	62	80	62	14	218
9. Bukit Sundi	26	38	14	13	91
10. IX Koto Sungai Lasi	25	45	43	9	122
11. Kubung	44	83	47	19	193
12. X Koto Diatas	38	61	43	8	150
13. X Koto Singkarak	15	51	51	17	134
14. Junjung Sirih	11	35	24	9	79
Jumlah / Total	2014	327	713	158	1.702
	2013	335	713	211	1.735
	2012	327	713	194	1.738

Sumber: Kantor Kementerian Agama Kabupaten Solok

Source: Department of Religious Office of Solok Regency

Tabel 4.4.4 Banyaknya Nikah, Talak, Rujuk, Cerai per Kecamatan
Table Number of Marriages, Divorces, Separations and 2014

Kecamatan / Sub District	Nikah / Marriages	Talak / Divorces	Cerai / Divorce	Rujuk / Reconsi- liation
(1)	(2)	(3)	(4)	(5)
1. Pantai Cermin	193	-	-	-
2. Lembah Gumanti	610	-	-	-
3. Hiliran Gumanti	160	-	-	-
4. Payung Sekaki	91	-	-	-
5. Tigo Lurah	117	-	-	-
6. Lembang Jaya	308	-	-	-
7. Danau Kembar	235	-	-	-
8. Gunung Talang	487	-	-	-
9. Bukit Sundi	267	-	-	-
10. IX Koto Sungai Lasi	83	-	-	-
11. Kubung	498	-	-	-
12. X Koto Diatas	325	-	-	-
13. X Koto Singkarak	143	-	-	-
14. Junjung Sirih	172	-	-	-
Jumlah / Total	2014	3.689	-	-
	2013	3.950	1	16
	2012	4.087	10	28

Sumber: Kantor Kementerian Agama Kabupaten Solok

Source: Department of Religious Office of Solok Regency

Tabel 4.4.5 Banyaknya Perceraian Menurut Sebabnya dan Kecamatan
Table Number of Divorces by Caused Factor
 2014

Kecamatan / Sub District	Pemabuk/ Pemadat/ Drunkard/ Addict	Tidak Ada Persesuaian/ Adultery	Perselisihan/ Dispute	Lain-Lain/ Others	Jumlah/ Total
(1)	(2)	(3)	(4)	(5)	(6)
1. Pantai Cermin	-	-	-	-	-
2. Lembah Gumanti	-	-	-	-	-
3. Hiliran Gumanti	-	-	-	-	-
4. Payung Sekaki	-	-	-	-	-
5. Tigo Lurah	-	-	-	-	-
6. Lembang Jaya	-	-	-	-	-
7. Danau Kembar	-	-	-	-	-
8. Gunung Talang	-	-	-	-	-
9. Bukit Sundi	-	-	-	-	-
10. IX Koto Sungai Lasi	-	-	-	-	-
11. Kubung	-	-	-	-	-
12. X Koto Diatas	-	-	-	-	-
13. X Koto Singkarak	-	-	-	-	-
14. Junjung Sirih	-	-	-	-	-
	2014	-	-	-	-
Jumlah / Total	2011	-	20	9	45
	2010	-	30	-	30

Sumber: Kantor Kementrian Agama Kabupaten Solok

Source: Department of Religius Office of Solok Regency

Tabel 4.4.6 Banyaknya Surat Nikah Yang Dikeluarkan Menurut Kecamatan
Table Number of Approval of Marriage Certificate by Subdistrict
2014

Kecamatan / Sub District	2010	2011	2012	2013	2014
(1)	(2)	(3)	(4)	(5)	(6)
1. Pantai Cermin	268	265	301	260	193
2. Lembah Gumanti	731	1.056	918	640	610
3. Hiliran Gumanti	165	145	225	175	160
4. Payung Sekaki	86	150	109	91	91
5. Tigo Lurah	52	105	130	70	117
6. Lembang Jaya	406	460	420	311	308
7. Danau Kembar	268	420	295	257	235
8. Gunung Talang	518	555	563	447	487
9. Bukit Sundi	308	404	428	286	267
10. IX Koto Sungai Lasi	100	120	205	95	83
11. Kubung	608	630	688	566	498
12. X Koto Diatas	244	270	423	169	202
13. X Koto Singkarak	457	498	480	411	325
14. Junjung Sirih	176	193	246	172	143
Jumlah / Total	4.387	5.271	5.431	3.950	3.719

Sumber: Kantor Kementrian Agama Kabupaten Solok
Source: Department of Religius Office of Solok Regency

Tabel 4.4.7 Banyaknya Jemaah Haji Menurut Jenis Kelamin per Kecamatan
Table Number of Moslem Pilgrims by Sub District and Sex
 2014

Kecamatan / Sub District		Laki-laki / Male	Perempuan / Female	Jumlah / Total
(1)		(2)	(3)	(4)
1.	Pantai Cermin	-	1	1
2.	Lembah Gumanti	11	13	24
3.	Hiliran Gumanti	-	-	-
4.	Payung Sekaki	3	2	5
5.	Tigo Lurah	-	-	-
6.	Lembang Jaya	-	1	1
7.	Danau Kembar	-	-	-
8.	Gunung Talang	4	8	12
9.	Bukit Sundi	3	7	10
10.	IX Koto Sungai Lasi	-	-	1
11.	Kubung	13	20	33
12.	X Koto Diatas	2	3	5
13.	X Koto Singkarak	9	20	29
14.	Junjung Sirih	2	1	3
Jumlah / Total		47	76	124
		53	70	123
		62	101	163

Sumber: Kantor Kementerian Agama Kabupaten Solok

Source: Department of Religius Office of Solok Regency

Tabel 4.4.8 Banyaknya Jemaah Haji Menurut Status Sebelumnya per Kecamatan
Table Number of Moslem Pilgrims by Previous Status and Sub District
 2014

Kecamatan / Sub District	Sudah Pernah Berangkat Haji	Belum Pernah Berangkat Haji	Jumlah / Total
(1)	(2)	(3)	(4)
1. Pantai Cermin	-	1	1
2. Lembah Gumanti	1	23	24
3. Hiliran Gumanti	-	-	-
4. Payung Sekaki	-	5	5
5. Tigo Lurah	-	-	-
6. Lembang Jaya	-	-	-
7. Danau Kembar	-	-	1
8. Gunung Talang	-	12	12
9. Bukit Sundi	-	10	10
10. IX Koto Sungai Lasi	-	1	1
11. Kubung	-	33	33
12. X Koto Diatas	-	5	5
13. X Koto Singkarak	-	29	29
14. Junjung Sirih	-	3	3
2014	1	122	124
Jumlah / Total	2013	123	123
	2012	162	163

Sumber: Kantor Kementerian Agama Kabupaten Solok
 Source: Department of Religius Office of Solok Regency

Tabel 4.4.9 Banyaknya Jemaah Haji Menurut Kelompok Umur dan Kecamatan
Table Number of Moslem Pilgrims by Age Group and Sub District
 2014

Kecamatan / Sub District	16 - 25	26 - 50	50 Tahun Keatas	Jumlah / Total
(1)	(2)	(3)	(4)	(5)
1. Pantai Cermin	-	-	1	1
2. Lembah Gumanti	-	10	14	24
3. Hiliran Gumanti	-	-	-	-
4. Payung Sekaki	-	1	4	5
5. Tigo Lurah	-	-	-	-
6. Lembang Jaya	-	-	1	1
7. Danau Kembar	-	-	-	-
8. Gunung Talang	-	4	8	12
9. Bukit Sundi	-	-	10	10
10. IX Koto Sungai Lasi	-	-	1	1
11. Kubung	-	7	26	33
12. X Koto Diatas	-	-	5	5
13. X Koto Singkarak	-	5	24	29
14. Junjung Sirih	-	-	3	3
Jumlah / Total	2014	27	97	124
	2013	32	89	123
	2012	30	131	163

Sumber: Kantor Kementerian Agama Kabupaten Solok

Source: Department of Religius Office of Solok Regency

Tabel 4.4.10 Banyaknya Jemaah Haji Menurut Lapangan Pekerjaan per Kecamatan
Table Number of Moslem Pilgrims by Sub District and Industrial Origin
 2014

Kecamatan / Sub District	Petani Farmer	Perda- gangan/ Trader	Peg./Pensi unan/Em ployee/ Pension	ABRI/ Purn/ Army/	Lainnya/ Others	Jumlah/ Total
(1)	(2)	(3)	(4)	(5)	(6)	(7)
1. Pantai Cermin	-	-	-	-	1	1
2. Lembah Gumanti	8	5	4	-	7	24
3. Hiliran Gumanti	1	-	-	-	-	-
4. Payung Sekaki	1	2	-	-	2	5
5. Tigo Lurah	-	-	-	-	-	-
6. Lembang Jaya	-	-	-	-	1	1
7. Danau Kembar	-	-	-	-	-	-
8. Gunung Talang	2	2	5	-	3	12
9. Bukit Sundi	1	1	4	-	4	10
10. IX Koto Sungai Lasi	-	-	-	-	1	1
11. Kubung	3	1	17	-	12	33
12. X Koto Diatas	-	2	2	-	1	5
13. X Koto Singkarak	4	-	6	1	18	29
14. Junjung Sirih	2	-	1	-	-	3
Jumlah / Total	2014	22	13	39	1	50
	2013	24	16	34	1	48
	2012	13	21	59	-	70

Sumber: Kantor Kementerian Agama Kabupaten Solok

Source: Department of Religius Office of Solok Regency

Tabel 4.4.11 Banyaknya Jemaah Haji Menurut Tingkat Pendidikan per Kecamatan
Table Number of Moslem Pilgrims by Sub District and Education Level
 2014

Kecamatan / Sub District	Di bawah SD/Under Primary School	Sekolah Dasar/ Primary School	SLTP/ Yunior High School	SLTA/ Senior High School	D.III/ Akademi Acade- my	Univer- sitas/ Uni- versity	Jumlah/ Total
(1)	(2)	(3)	(4)	(5)	(6)	(7)	(8)
1. Pantai Cermin	-	-	-	1	-	-	1
2. Lembah Gumanti	-	5	8	9	-	2	24
3. Hiliran Gumanti	-	-	-	-	-	-	-
4. Payung Sekaki	-	1	1	3	-	-	5
5. Tigo Lurah	-	2	-	-	-	-	-
6. Lembang Jaya	-	1	-	-	-	-	1
7. Danau Kembar	-	-	-	-	-	-	-
8. Gunung Talang	-	5	-	4	1	2	12
9. Bukit Sundi	-	2	2	4	2	-	10
10. IX Koto Sungai Lasi	-	1	-	-	-	-	1
11. Kubung	-	3	2	14	3	11	33
12. X Koto Diatas	-	1	2	-	-	2	5
13. X Koto Singkarak	-	9	3	7	5	5	29
14. Junjung Sirih	-	2	-	-	-	1	3
Jumlah / Total	2014	-	32	18	42	11	124
	2013	-	28	18	38	9	123
	2012	-	39	24	55	19	163

Sumber: Kantor Kementerian Agama Kabupaten Solok

Source: Department of Religius Office of Solok Regency

Tabel 4.4.12 Banyaknya Ternak Qurban, Peserta dan Penerima Qurban per Kecamatan
Table Number of Cattle Slaughtered, Receiptor & Sacrifice Islamic Festival
 2014

	Kecamatan / Sub District	Peserta		Jenis Ternak / Cattle			Jumlah/ Total
		Qurban Sacrifice	Penerima Receiptor	Kambing Goat	Sapi Cow	Kerbau/ Buffalo	
	(1)	(2)	(3)	(4)	(5)	(6)	(7)
1	Pantai Cermin	913	12.910	10	129	-	139
2	Lembah Gumanti	-	-	-	-	-	-
3	Hiliran Gumanti	769	5.510	4	31	-	35
4	Payung Sekaki	224	1.908	11	52	-	63
5	Tigo Lurah	171	1.181	2	30	-	32
6	Lembang Jaya	843	9.645	13	-	-	13
7	Danau Kembar	689	2.310	13	-	-	13
8	Gunung Talang	2.632	46.805	141	345	7	493
9	Bukit Sundi	1.989	6.948	9	290	-	299
10	IX Koto Sungai Lasi	627	4.777	18	87	-	105
11	Kubung	2.632	46.805	14	376	-	390
12	X Koto Diatas	1.074	11.798	4	260	1	265
13	X Koto Singkarak	2.233	20.534	26	312	3	341
14	Junjung Sirih	388	13.385	172	92	-	264
Jumlah / Total	2014	15.184	184.516	437	2.004	11	2.452
	2013	15.765	172.205	387	2.069	13	2.469
	2012	15.765	172.205	387	2.069	13	2.469

Sumber: Kantor Kementerian Agama Kabupaten Solok

Source: Department of Religius Office of Solok Regency

Tabel 4.4.13 **Penerimaan dan Pengeluaran Zakat Fitrah per Kecamatan di Kab. Solok**
Table Number of Receipt and Distribution of Zakat Fitrah by Subdistrict of Solok Regency 2014

Kecamatan / Sub District		Jumlah Muzakki	Penerimaan Uang / Money (Rp)	Beras / Rice (Kg)
(1)		(2)	(3)	(4)
1	Pantai Cermin	21.706	209.833.000	-
2	Lembah Gumanti	-	-	-
3	Hiliran Gumanti	16.900	134.000.000	33.369
4	Payung Sekaki	8.452	22.131.000	24.480
5	Tigo Lurah	4.430	60.567.000	-
6	Lembang Jaya	23.237	258.150.000	-
7	Danau Kembar	17.913	520.925.000	-
8	Gunung Talang	65.220	823.622.616	3.618
9	Bukit Sundi	2.412	9.414.000	-
10	IX Koto Sungai Lasi	742	54.611.000	-
11	Kubung	46.247	671.460.000	-
12	X Koto Diatas	18.942	412.806.000	-
13	X Koto Singkarak	28.486	519.750.000	-
14	Junjung Sirih	14.534	69.410.500	-
Jumlah / Total	2014	269.221	3.766.680.116	61.467
	2013	356.889	3.377.184.000	147.568
	2012	356.889	3.377.184.000	147.568

Bersambung / Continued...

Tabel 4.4.13 Lanjutan
Table Continued

Kecamatan / Sub District	Jumlah Mustahiq	Pengeluaran Uang / Money (Rp)	Beras / Rice (Kg)
(1)	(5)	(6)	(7)
1 Pantai Cermin	21.706	477.532	-
2 Lembah Gumanti	-	-	-
3 Hiliran Gumanti	16.900	134.000.000	-
4 Payung Sekaki	8.452	22.131.000	-
5 Tigo Lurah	4.430	6.056.700	-
6 Lembang Jaya	23.237	258.150.000	-
7 Danau Kembar	17.913	520.925.000	-
8 Gunung Talang	65.220	823.622.616	-
9 Bukit Sundi	2.412	9.414.000	-
10 IX Koto Sungai Lasi	742	50.611.000	-
11 Kubung	46.247	671.460.000	-
12 X Koto Diasas	18.942	412.806.000	-
13 X Koto Singkarak	28.486	51.975.000	-
14 Junjung Sirih	14.534	69.410.500	-
2014	269.221	3.031.039.348	-
Jumlah / Total	2013	3.377.184.000	147.568
	2012	1.663.900.725	264.712

Sumber: Kantor Kementerian Agama Kabupaten Solok

Source: Department of Religious Office of Solok Regency

Tabel 4.4.14 Program Pembinaan Keluarga Sakinah (KS) dan Banyaknya Jenis Binaan
Table Number of Assistance Program and Harmony Family by Type
 2014

	Kecamatan / Sub District	Jorong / Jorong	Jenis Binaan					Jumlah / Total	
			Pra KS	KS 1	KS 2	KS 3	KS 3+		
	(1)	(2)	(3)	(4)	(5)	(6)	(7)	(8)	
1	Pantai Cermin	Jalan Balantai	-	-	-	-	-	-	
2	Lembah Gumanti	Usak	-	-	-	-	-	-	
3	Hiliran Gumanti	Tabek	-	-	-	-	-	-	
4	Payung Sekaki	Kubang Nan Duo	-	-	-	-	-	-	
5	Tigo Lurah	Kampung Tangah	-	-	-	-	-	-	
6	Lembang Jaya	Korong Lambah	-	-	-	-	-	-	
7	Danau Kembar	Kampung Dalam Tangah	-	-	-	-	-	-	
8	Gunung Talang	Linjuang Koto Tinggi	-	-	-	-	-	-	
9	Bukit Sundi	Balai Pinang	-	-	-	-	-	-	
10	IX Koto Sungai Lasi	Batang Pamo	-	-	-	-	-	-	
11	Kubung	Kampung Baru	-	-	-	-	-	-	
12	X Koto Diatas	Ala Batumbuak	-	-	-	-	-	-	
13	X Koto Singkarak	Kaluku	-	-	-	-	-	-	
14	Junjung Sirih	Subarang	-	-	-	-	-	-	
Jumlah / Total			2014	1.002	1.596	1.370	1.117	34	5.119
			2013	1.000	1.598	1.368	1.119	36	5.121
			2012	1.002	1.596	1.370	1.117	34	5.119

Sumber: Kantor Kementerian Agama Kabupaten Solok

Source: Department of Religious Office of Solok Regency

Tabel 4.4.15 Banyaknya Perkara Diterima dan Diputuskan Oleh Pengadilan Agama Koto Baru / Number of Cases Reported and settled by Islamic Court of Koto Baru 2014

Jenis Perkara / Cases	Sisa Tahun Lalu	Diterima / Reported	Diputus-kan / Settled	Sisa + Lain-lain / Others	
(1)	(2)	(3)	(4)	(5)	
1. Izin Poligami	-	1	-	-	
2. Pembatalan Perkawinan	-	-	-	-	
3. Pengangkatan Anak	-	-	-	-	
4. Pencegahan Perkawinan	-	-	-	-	
5. Cerai Talak	2	133	118	1	
6. Cerai Gugat	13	288	274	5	
7. Harta Bersama	-	-	-	-	
8. Perwalian	-	2	2	-	
Penunjukan Orang lain sbg Wali	-	1	1	-	
9. Itsbat Nikah	-	163	157	-	
Pengesahan Anak	-	1	1	-	
10. Wali Adhal	-	2	-	-	
11. Kewarisan	-	1	-	-	
Penetapan Ahli Waris	-	3	3	-	
12. Dispensasi Kawin	-	16	13	-	
13. Kelalaian atas Kewajiban Suami/Nafkah Istri	-	-	-	-	
14. Dicabut	-	-	26	-	
15. Ditolak	-	-	6	-	
16. Tidak Diterima	-	-	2	-	
17. Gugur	-		15		
18. Dicoret	-		3		
19. Sisa	-				
20. Perubahan Nama	-				
	2014	15	611	621	6
Jumlah / Total	2013	23	478	485	16
	2012	30	470	473	23

Sumber: Kantor Pengadilan Agama Koto Baru

Source: Court of Religious Justice Office of Koto Baru

Tabel 4.4.16 Jumlah Perkara Yang Diputuskan oleh Pengadilan Agama Koto Baru
Table Number of Case Reports Decides by Koto Baru Religious Court of
Koto Baru 2014

<i>Bulan/ Mounth</i>	Izin Poligami/ <i>Polygami</i> Pernit	Pengesah an Nikah/ <i>Marriage</i> <i>egalizatio</i>	Persetuju- an Talak/ <i>Talak</i> <i>Agreement</i>	Cerai Gugat/ <i>Shock</i> <i>Diorce</i>	Fasakh	Gugur/ <i>Refured</i>	Lain- lain/ <i>Others</i>	Jumlah/ <i>Total</i>
(1)	(2)	(3)	(4)	(5)	(6)	(7)	(8)	(9)
Januari / <i>January</i>	-	-	4	7	-	-	1	12
Pebruari / <i>February</i>	-	3	9	37	-	-	6	55
Maret / <i>March</i>	-	6	8	21	-	-	7	42
April / <i>April</i>	-	6	11	29	-	-	9	55
Mei / <i>May</i>	-	4	6	19	-	2	4	35
Juni / <i>June</i>	-	53	10	24	-	3	5	95
Juli / <i>July</i>	-	2	8	10	-	1	4	25
Agustus / <i>August</i>	-	3	6	12	-	2	1	24
September / <i>September</i>	-	4	16	26	-	1	3	50
Oktober / <i>October</i>	-	24	11	28	-	3	6	72
Nopember / <i>November</i>	-	37	15	28	-	3	6	89
Desember / <i>December</i>	-	15	14	33	-	-	5	67
2014	-	157	118	274	-	15	57	621
Jumlah / <i>Total</i>	2013	-	92	105	260	-	21	478
Jumlah / <i>Total</i>	2012	-	147	93	183	-	49	477

Sumber: Kantor Pengadilan Agama Koto Baru Solok

Source: Court of Religius Justice Office of Koto Baru Solok

Tabel 4.4.17 Jumlah Perkara Yang Diterima oleh Pengadilan Agama Koto Baru
Table *Number of Case Reports Received by Koto Baru Religious Court of Koto Baru 2014*

<i>Bulan/ Mounth</i>	<i>Izin Poligami/ Polygami Pernit</i>	<i>Pengesah- an Nikah/ Marriage Legalization</i>	<i>Persetuju- an Talak/ Talak Agreement</i>	<i>Cerai Gugat/ Shock Diorce</i>	<i>Fasakh</i>	<i>Lain- lain / Others</i>	<i>Jumlah/ Total</i>
(1)	(2)	(3)	(4)	(5)	(6)	(7)	(8)
Januari / <i>January</i>	-	4	16	58	-	2	80
Pebruari / <i>February</i>	-	4	7	27	-	2	40
Maret / <i>March</i>	1	5	10	23	-	3	42
April / <i>April</i>	-	6	10	16	-	3	35
Mei / <i>May</i>	-	28	11	27	-	4	70
Juni / <i>June</i>	-	30	12	17	-	1	60
Juli / <i>July</i>	-	2	6	6	-	3	17
Agustus / <i>August</i>	-	5	19	34	-	1	59
September / <i>September</i>	-	12	15	22	-	2	51
Oktober / <i>October</i>	-	18	12	29	-	3	62
Nopember / <i>November</i>	-	47	13	21	-	1	82
Desember / <i>December</i>	-	2	2	8	-	1	13
Jumlah/Total	2014	1	163	133	288	-	611
	2013	-	84	99	239	-	485
	2012	-	154	104	198	-	470

Sumber: Kantor Pengadilan Agama Koto Baru Solok

Source: Court of Religius Justice Office of Koto Baru Solok

Tabel 4.5.1 Banyaknya Kejahatan yang Terjadi pada Wilayah Hukum Kab. Solok
Table Menurut Kejadian / Number of Crimes in The Legal Territory of Police
2014

	Jenis Kejadian / Type of Event	Jumlah / Number	
		Kejadian / Event	Selesai / Settled
(1)		(2)	(3)
		5	
01.	TIB Umum / Unjuk Rasa / Bencana Alam <i>General Violation/Demonstration/Natural Disaster</i>	- 5	-
02.	Pembakaran / <i>Burning</i>	-	-
03.	Kebaran / <i>Fire</i>	3	1
04.	Kesopanan / Susila / <i>Good Manners / Morality</i>	3	3
05.	Perkosaan / <i>Raping</i>	5	3
06.	Perjudian / <i>Gambling</i>	12	12
07.	Meninggalkan orang yang perlu ditolong/ <i>Leave Some One Unhelped</i>	1 -	- -
08.	Pembunuhan / <i>Homicide</i>	6	3
09.	Aniaya Ringan / <i>Light Battering</i>	137	135
10.	Aniaya Berat / <i>Heavy Battering</i>	-	153
11.	Pencurian Biasa / <i>Common Robbery</i>	84	30
12.	Pencurian Berat / <i>Heavy Robbery</i>	9	31
13.	Pencurian dgn kekerasan(Curas) / <i>Armed Robbery</i>	13	4
14.	Penipuan / <i>Deception</i>	4	79
15.	Pengrusakan / <i>Act of Damaging</i>	81	66
16.	Kawin Tambah / <i>Take a 2 wife</i>	3	13
17.	Pengancaman / <i>Possing a Threat</i>	40	33
18.	Penghinaan / <i>Humiliation</i>	11	20
19.	Narkotika / <i>Drugs</i>	18	18
20.	Pornografi / <i>Pornography</i>	9	-
21.	Curanmor / <i>Vehicle Robbery</i>	117	28
22.	Perzinahan / <i>Sexual acts outside of marriage</i>	13	5
23.	Melarikan Gadis / <i>Abscond with a girl</i>	4	4
24.	Lain-lain / <i>Others</i>	345	296
	2014	2013	928
	Jumlah / <i>Total</i>	2012	616
	2012	2011	48
			530

Sumber: Polisi Resort Kab & Kota Solok

Source: Police Administrative Unit at Solok

Tabel 4.5.2 Banyaknya Kecelakaan Lalu Lintas Menurut Kecamatan

Table Number of Traffic Accidents by Subdistrict
2013

Kecamatan / Subdistrict	Jumlah Ke- celakaan Number of Accidents		Korban / Victim			Perkara / Case		
			M D	L B	L R	Materiil (Rp.000)	Selesai Settled	Belum Not Yet
(1)			(3)	(4)	(5)	(6)	(7)	(8)
01. Pantai Cermin *		-	-	-	-	-	-	-
02. Lembah Gumanti *		-	-	-	-	-	-	-
03. Hiliran Gumanti *		-	-	-	-	-	-	-
04. Payung Sekaki *	1629	1.972	3.601					
05. Tigo Lurah *		-	-	-	-	-	-	-
06. Lembang Jaya *	296	597	893					
07. Danau Kembar *		-	-	-	-	-	-	-
08. Gunung Talang *	2181	672	2.853					
09. Bukit Sundi		1	1	-	-	6.000	1	-
10. IX Koto Sungai Lasi	0	-	-	2	1	10.000	2	-
11. K u b u n g *		-	-	-	-	-	-	-
12. X Koto Diatas	262	45	307					
13. X Koto Singkarak		-	-	-	-	-	-	-
14. Junjung Sirih		-	-	-	-	-	-	-
2014	4368	3.289	3	6	4	28.000	8	-
Jumlah / Total	800	1.554	2.606	36	20	314.400	-	-
2012	16002	2.868	5.038	101	53	583.550	210	1

Sumber: Polisi Resort Kab & Kota Solok

Source: Police Administrative Unit at Solok

* Data Polres Kab.Solok

Solok Regency In Figures 2015

Tabel 4.5.3 Banyaknya Organisasi Sosial yang Terdaftar Menurut Kecamatan
Table Number of Registered Social Organization by Subdistrict
 2014

Kecamatan / Subdistrict	Organisasi Ber - badan Hukum Corporate Organization	Organisasi Tidak Berbadan Hukum Non Corporate Organization	J u m l a h T o t a l
(1)	(2)	(3)	(4)
01. Pantai Cermin	-	-	-
02. Lembah Gumanti	1	-	1
03. Hiliran Gumanti	-	-	-
04. Payung Sekaki	1	-	1
05. Tigo Lurah	-	-	-
06. Lembang Jaya	-	-	-
07. Danau Kembar	-	-	-
08. Gunung Talang	-	2	2
09. Bukit Sundi	-	-	-
10. IX Koto Sungai Lasi	-	-	-
11. K u b u n g	1	-	1
12. X Koto Diatas	-	-	-
13. X Koto Singkarak	1	-	1
14. Junjung Sirih	-	-	-
2014	4	2	6
<i>Jumlah / Total</i>	4	-	4
2012	4	-	4

Sumber: Dinas Sosial, Tenaga Kerja dan Transmigrasi dan BPS Kab.Solok

Source: Social, Man Power Extention and Transmigration Service and

Tabel 4.5.4 Banyaknya Penduduk, Penyandang Cacat, dan Jumlah Penyandang Cacat yang Disantuni / Population, Number of The Physically Handicappeds, and The Helped Ones by Subdistrict 2014

Kecamatan / Subdistrict	Banyaknya Penduduk Population	Jumlah Penyan - dang Cacat Number of The Handicappeds	Penyandang Cacat yg telah disantuni/ Number of The Assis ted Handicappeds
(1)	(2)	(3)	(4)
01. Pantai Cermin	20.693	28	1
02. Lembah Gumanti	56.983	28	2
03. Hiliran Gumanti	16.718	16	-
04. Payung Sekaki	8.243	71	1
05. Tigo Lurah	9.993	41	-
06. Lembang Jaya	26.629	134	-
07. Danau Kembar	19.582	4	-
08. Gunung Talang	49.133	104	2
09. Bukit Sundi	23.428	307	15
10. IX Koto Sungai Lasi	9.678	-	-
11. K u b u n g	58.260	26	1
12. X Koto Diatas	17.836	79	4
13. X Koto Singkarak	31.984	57	1
14. Junjung Sirih	11.934	157	2
		62	-
Jumlah / Total	2014	361.095	1.114
	2013	358.383	1.114
	2012	355.077	1.271
			7

Sumber: Dinas Sosial dan Tenaga Kerja Kab.Solok

Source: Social, Man Power Extention and Transmigration Service Of Solok Regency

Tabel 4.5.5 Banyaknya Panti Asuhan Menurut Status Kepemilikan

Table Number of Foster Homes by Ownership
2014

	Kecamatan / Sub District	Pemilikan / Ownership			Jumlah Total
		Pemerintah / State	Subsidi / Subsidize	Swasta / Private	
	(1)	(2)	(3)	(4)	(5)
01.	Pantai Cermin	-	-	-	-
02.	Lembah Gumanti	-	-	1	1
03.	Hiliran Gumanti	-	-	-	-
04.	Payung Sekaki	-	-	1	1
05.	Tigo Lurah	-	-	-	-
06.	Lembang Jaya	-	-	-	-
07.	Danau Kembar	-	-	-	-
08.	Gunung Talang	-	-	-	-
09.	Bukit Sundi	-	-	-	-
10.	IX Koto Sungai Lasi	-	-	-	-
11.	K u b u n g	-	-	1	1
12.	X Koto Diatas	-	-	-	-
13.	X Koto Singkarak	-	-	1	1
14.	Junjung Sirih	-	-	-	-
Jumlah / Total		2014	-	-	4
		2012	-	-	4
		2012	-	-	4

Sumber: Dinas Sosial dan Tenaga Kerja Kab.Solok

Source: Social, Man Power Extention and Transmigration Service Of Solok Regency

Tabel 4.5.6 Banyaknya Panti Asuhan, Kapasitas, Penghuni Panti dan Sumber Dana per Kecamatan / Number of Foster Home, Capacity, Occupants and source of budget by Sub District 2014

Kecamatan / Sub District	Banyaknya/ Number of Foster Homes	Kapasitas/ Capacity	Banyaknya Penghuni/ Occupants	Sumber Dana / Source of budget			
				Pemerintah/ Government	Swadaya/ Self Effort	Lainnya/ Others	
(1)	(2)	(3)	(4)	(5)	(6)	(7)	
1. Pantai Cermin							
2. Lembah Gumanti	1	155	155		1		
3. Hiliran Gumanti	-	-	-	-	-	-	
4. Payung Sekaki	1	60	60	-	1	-	
5. Tigo Lurah	-	-	-	-	-	-	
6. Lembang Jaya	-	-	-	-	-	-	
7. Danau Kembar	-	-	-	-	-	-	
8. Gunung Talang	-	-	-	-	-	-	
9. Bukit Sundi	-	-	-	-	-	-	
10. IX Koto Sungai Lasi	-	-	-	-	-	-	
11. Kubung	1	50	50	-	1	-	
12. X Koto Diatas	-	-	-	-	-	-	
13. X Koto Singkarak	1	50	50	-	1	-	
14. Junjung Sirih	-	-	-	-	-	-	
Jumlah / Total	2014	4	315	315	-	4	-
	2013	4	315	315	-	4	-
	2012	5	310	310	-	4	-

Sumber: Dinas Sosial, Tenaga Kerja dan Transmigrasi Kabupaten Solok

Source: Social, Man Power Extention and Transmigrasi of Solok Regency

Tabel 4.5.7 Banyaknya Karang Taruna, Organisasi Sosial dan Pekerja Sosial Masyarakat / Number of Youth and Social Organization, and Social Worker 2014

Kecamatan / Sub District	Karang Taruna/Youth Organization	Organisasi Sosial/Social Organization	Pekerja Sosial Masyarakat/ Social Worker
(1)	(2)	(3)	(4)
1. Pantai Cermin	2	5	2
2. Lembah Gumanti	4	5	4
3. Hiliran Gumanti	3	3	3
4. Payung Sekaki	3	5	3
5. Tigo Lurah	5	1	5
6. Lembang Jaya	6	6	6
7. Danau Kembar	2	-	2
8. Gunung Talang	8	9	8
9. Bukit Sundi	5	4	5
10. IX Koto Sungai Lasi	9	3	9
11. Kubung	8	11	8
12. X Koto Diatas	9	9	9
13. X Koto Singkarak	8	13	8
14. Junjung Sirih	2	-	2
Jumlah / Total	2014	74	74
	2013	74	74
	2012	74	74

Sumber: Dinas Sosial, Tenaga Kerja dan Transmigrasi Kabupaten Solok

Source: Social, Man Power Extention and Transmigrasi of Solok Regency

Tabel 4.5.8 Banyaknya Penyandang Masalah Kesejahteraan Sosial (PMKS)
Table Number of Family With Social Welfare Problem
 2014

Kecamatan / <i>Sub District</i>	Jumlah PMKS	Banyaknya PMKS yang Memperoleh Bantuan
(1)	(2)	(3)
1. Pantai Cermin	420	5
2. Lembah Gumanti	707	5
3. Hiliran Gumanti	101	3
4. Payung Sekaki	543	5
5. Tigo Lurah	1.116	1
6. Lembang Jaya	860	6
7. Danau Kembar	617	-
8. Gunung Talang	1.113	9
9. Bukit Sundi	974	4
10. IX Koto Sungai Lasi	600	3
11. Kubung	1.197	11
12. X Koto Diatas	1.324	9
13. X Koto Singkarak	1.908	13
14. Junjung Sirih	645	-
	2014	74
Jumlah / <i>Total</i>	2013	76
	2012	48

Sumber: Dinas Sosial, Tenaga Kerja dan Transmigrasi Kabupaten Solok

Source: Social, Man Power Extention and Transmigrasi of Solok Regency

Tabel 4.5.9 Banyaknya Kejadian Bencana Alam Menurut Kecamatan
Table Number of Natural Disasters by Subdistrict
 2014

Kecamatan / Subdistrict	Keba- karan/ Fire	Gempa Bumi/ Earth- quake	Banjir/ Flood	Angin Ri- but/topan/ Hurrica- ne	Tanah Longsor/ Land- slide	Lain - lain/ Others	Jumlah Kejadian/ Freq.	
(1)	(2)	(3)	(4)	(5)	(6)	(7)	(8)	
01. Pantai Cermin	1	-	-	-	-	-	1	
02. Lembah Gumanti	10	-	2	-	2	-	14	
03. Hiliran Gumanti	-	-	1	-	-	-	1	
04. Payung Sekaki	2	-	-	-	1	-	3	
05. Tigo Lurah	-	-	-	-	1	-	1	
06. Lembang Jaya	-	-	1	-	3	-	4	
07. Danau Kembar	2	-	-	-	1	-	3	
08. Gunung Talang	6	-	-	-	1	-	7	
09. Bukit Sundi	6	-	2	-	-	-	8	
10. IX Koto Sungai Lasi	1	-	1	-	1	-	3	
11. K u b u n g	11	-	3	1	1	-	16	
12. X Koto Diatas	2	-	-	-	1	-	3	
13. X Koto Singkarak	10	-	-	1	3	1	15	
14. Junjung Sirih	3	-	-	-	-	-	3	
2014	54	-	10	2	15	1	82	
Jumlah / Total	2013	60	-	6	74	12	7	159
	2012	30	-	1	76	3	3	38

Sumber: Bagian Penanggulangan Bencana Daerah Kabupaten Solok

Source: Society Protection Division Of Solok Regency Office

Tabel 4.5.10 Banyaknya Kerugian Manusia Akibat Bencana Alam Menurut Kecamatan
Table Number of Natural Disasters by Subdistrict
 2013

Kecamatan / Subdistrict	Kepala Keluarga Head of Family	Penderita (Jiwa) Sufferer (People)	Mati Dead	Cacat Physical Defect
(1)	(2)	(3)	(4)	(5)
01. Pantai Cermin	1	1	-	-
02. Lembah Gumanti	10	84	-	-
03. Hiliran Gumanti	-	-	-	-
04. Payung Sekaki	2	-	-	-
05. Tigo Lurah	-	-	-	-
06. Lembang Jaya	-	12	-	-
07. Danau Kembar	4	4	-	-
08. Gunung Talang	6	2	1	-
09. Bukit Sundi	6	1	-	-
10. IX Koto Sungai Lasi	1	7	-	-
11. K u b u n g	11	15	2	-
12. X Koto Diatas	4	118	-	-
13. X Koto Singkarak	9	5	1	-
14. Junjung Sirih	1	1	-	-
Jumlah / Total	2014	55	250	4
	2013	902	3.212	2
	2012	73	244	1

Sumber: Bagian Penanggulangan Bencana Daerah Kabupaten Solok

Source: Society Protection Division Of Solok Regency Office

Tabel 4.5.11 Banyaknya Kerugian Materi Akibat Bencana Alam Menurut Kecamatan
Table Number of Material Loss Resulted From Natural Disaster by Subdistrict
 2014

Kecamatan / Subdistrict	Bangunan / Building		Sawah Hancur	Ladang Rusak	Ternak	Kerugian / Loss
	Hancur	Rusak	Smashed	Damaged	Cattle	(Rp. 000)
	Smashed	Damaged	Wetland	Bareland		(Rp. 000)
(1)	(2)	(3)	(4)	(5)	(6)	(7)
01. Pantai Cermin	1	-	-	-	-	23.000
02. Lembah Gumanti	2	-	-	7	-	763.800
03. Hiliran Gumanti	-	-	-	-	-	-
04. Payung Sekaki	-	-	-	1	-	100.000
05. Tigo Lurah	-	-	-	-	-	-
06. Lembang Jaya	-	-	-	-	-	-
07. Danau Kembar	3	-	-	1	-	440.000
08. Gunung Talang	1	-	-	25,5	-	15.000
09. Bukit Sundi	1	-	-	1	-	3.973.750
10. IX Koto Sungai Lasi	1	-	-	-	-	20.000
11. K u b u n g	4	-	-	-	-	560.000
12. X Koto Diatas	-	-	-	5,5	-	140.000
13. X Koto Singkarak	-	-	-	-	-	600.000
14. Junjung Sirih	-	-	-	-	-	-
Jumlah / Total	2014	13	-	41	-	6.635.550
	2013	0	492	0	0	9 587 250
	2012	41	0	0	0	3 075 000

Sumber: Bagian Perlindungan Masyarakat Kantor Bupati Solok

Source: Society Protection Division Of Solok Regency Office

**Tabel 4.5.12 Banyaknya Keluarga Miskin yang Dibantu untuk Meringankan
Uang Sekolah dan Biaya Pengobatan / Number of Poor Families Helped
In Payment of School fee and Healing Cost**

Kecamatan / Subdistrict	Jenis Bantuan / Type of Assistance	
	S P P / School fee	Berobat / Healing Cost
(1)	(2)	(3)
01. Pantai Cermin	152	102.325.000
02. Lembah Gumanti	187	122.850.000
03. Hiliran Gumanti	155	99.325.000
04. Payung Sekaki	77	50.150.000
05. Tigo Lurah	60	42.125.000
06. Lembang Jaya	218	142.725.000
07. Danau Kembar	76	51.700.000
08. Gunung Talang	317	212.150.000
09. Bukit Sundi	102	68.150.000
10. IX Koto Sungai Lasi	38	25.825.000
11. K u b u n g	66	64.725.000
12. X Koto Diatas	181	117.250.000
13. X Koto Singkarak	89	58.450.000
14. Junjung Sirih	96	62.200.000
Jumlah / Total	2014	1.814
	2013	3.888
	2012	11.243
		36.986

Sumber: Dinas Pendidikan dan Dinas Kesehatan Kabupaten Solok

Source: Education and Health Service of Solok Regency

Tabel 4.5.13 Jumlah Organisasi Kemasyarakatan, Jumlah LSM dan Jumlah OKP yang ada di Kabupaten Solok per Kecamatan 2014

Kecamatan/ Sub District	Jumlah Organisasi Kemasyarakatan (Ormas)	Jumlah Lembaga	Jumlah Organisasi
		Swadaya Masyarakat	Kepemudaan (OKP)
(1)	(2)	(3)	(4)
1. Pantai Cermin	-	-	-
2. Lembah Gumanti	-	-	-
3. Hiliran Gumanti	1	-	-
4. Payung Sekaki	-	-	-
5. Tigo Lurah	1	-	-
6. Lembang Jaya	3	-	-
7. Danau Kembar	-	-	-
8. Gunung Talang	11	7	2
9. Bukit Sundi	3	-	-
10. IX Koto Sungai Lasi	2	-	-
11. Kubung	25	7	8
12. X Koto Diatas	-	-	-
13. X Koto Singkarak	2	-	-
14. Junjung Sirih	1	-	-
Jumlah / Total	2014	49	10
	2013	49	10
	2012	26	5

Sumber: Kantor Kesatuan Bangsa dan Politik Kabupaten Solok

Source:

Tabel 4.5.14 Banyaknya Kegiatan Patroli per Bulan
Table 2014

Bulan	Jumlah Patroli
(1)	(2)
1. Januari	9
2. Februari	10
3. Maret	10
4. April	15
5. Mei	11
6. Juni	11
7. Juli	16
8. Agustus	16
9. September	12
10. Oktober	16
11. November	11
12. Desember	12
Jumlah / Total	149
	96
	65

Sumber: Kantor Satpol PP Kabupaten Solok

Source:

Tabel 4.5.15 Jumlah Siskamling yang ada di Kabupaten Solok per Kecamatan
Table 2014

Kecamatan/ Sub District	Jumlah Siskamling	Jumlah Personil
(1)	(2)	(3)
1. Pantai Cermin	8	100
2. Lembah Gumanti	15	234
3. Hiliran Gumanti	10	90
4. Payung Sekaki	5	50
5. Tigo Lurah	5	64
6. Lembang Jaya	8	148
7. Danau Kembar	6	98
8. Gunung Talang	17	284
9. Bukit Sundi	7	118
10. IX Koto Sungai Lasi	5	66
11. Kubung	21	292
12. X Koto Diatas	6	124
13. X Koto Singkarak	15	190
14. Junjung Sirih	6	70
Jumlah / Total	2014	1.928
	2013	1.928
	2012	28.109

Sumber: Kantor Kantor Kesatuan Bangsa dan Politik Kabupaten Solok

Source:

Tabel 4.5.16 Banyaknya Tempat Pembuangan Sampah per Kecamatan
Table Number of Garbage bin Location by sub district
 2014

Kecamatan / Sub District	Rata-rata Volume / Hari (Kg/hr) <i>Volume/day</i>	Kemampuan Angkut per M3 / Minggu <i>Capacity per week</i>	Banyaknya/ Number			
			TPS & Container (Unit)	Kapasitas / Capacity (M3)	TPA (Unit)	Kapasitas / Capacity (M3)
(1)	(2)	(3)	(4)	(5)	(6)	(7)
1. Pantai Cermin	46.416	-	-	-	-	-
2. Lembah Gumanti	127.812	-	-	-	-	-
3. Hiliran Gumanti	37.500	-	-	-	-	-
4. Payung Sekaki	18.489	-	-	-	-	-
5. Tigo Lurah	22.415	-	-	-	-	-
6. Lembang Jaya	59.723	-	-	-	-	-
7. Danau Kembar	21.323	-	-	-	-	-
8. Gunung Talang	110.207	54	9	6	-	-
9. Bukit Sundi	52.552	13	-	-	-	-
10. IX Koto Sungai Lasi	21.707	-	-	-	-	-
11. Kubung	130.678	37	2	6	-	-
12. X Koto Diatas	40.070	10	-	-	-	-
13. X Koto Singkarak	71.741	24	-	-	-	-
14. Junjung Sirih	26.767	7	1	5	-	-
2014	787.400	145	12	17	-	-
Jumlah / Total	2013	221.925	136	76	45	-
2012	-	80	48	-	-	-

Sumber: Kantor Pengelolaan Lingkungan dan Kebersihan Kabupaten Solok

Source:

Tabel 4.5.17 Jumlah Armada Gerobak dan Tenaga Kebersihan per Kecamatan
Table Number of Cleaning Labour and Equipment by sub district
 2014

Kecamatan / Sub District	Banyaknya/Number			Tenaga Kerja/ Employee
	Truk/ Truck	Becak Motor	Becak Dayung	
(1)	(2)	(3)	(4)	(5)
1. Pantai Cermin	-	-	-	-
2. Lembah Gumanti	-	1	-	-
3. Hiliran Gumanti	-	-	-	-
4. Payung Sekaki	-	-	-	-
5. Tigo Lurah	-	-	-	-
6. Lembang Jaya	-	-	-	-
7. Danau Kembar	-	-	-	-
8. Gunung Talang	5	2	-	39
9. Bukit Sundi	-	2	-	-
10. IX Koto Sungai Lasi	-	-	-	-
11. Kubung	-	1	-	4
12. X Koto Diatas	-	1	-	-
13. X Koto Singkarak	-	3	-	-
14. Junjung Sirih	-	-	-	-
Jumlah / Total	2014	5	10	43
	2013	-	6	36
	2012	-	2	-

Sumber: Kantor Pengelolaan Lingkungan dan Kebersihan Kabupaten Solok

Source:

Tabel 4.5.18 Banyaknya Usaha yang Diawasi Terhadap Pelaksanaan Amdal/UKL-UPL
Table Number of Supervised Company for Environmental Impact Evaluation
 2014

Kecamatan / <i>Sub District</i>		Jumlah Usaha/ Number of Company	Jumlah Usaha Yang Aktif	Jumlah Usaha Yang Diawasi	
(1)		(2)	(3)	(4)	
1.	Pantai Cermin	1	1		
2.	Lembah Gumanti	4	4	1	
3.	Hiliran Gumanti				
4.	Payung Sekaki				
5.	Tigo Lurah	4	1		
6.	Lembang Jaya				
7.	Danau Kembar				
8.	Gunung Talang	1	1	1	
9.	Bukit Sundi				
10.	IX Koto Sungai Lasi				
11.	Kubung	1	1	1	
12.	X Koto Diatas				
13.	X Koto Singkarak				
14.	Junjung Sirih				
Jumlah / <i>Total</i>		2014	11	8	3
		2013	11	8	3
		2012	44	17	12

Sumber: Kantor Pengelolaan Lingkungan dan Kebersihan Kabupaten Solok

Source:

Tabel 4.5.19 Banyaknya Perpustakaan yang ada per Kecamatan
Table Number of library in Subdistrict
 2014

Kecamatan / Sub District		Jumlah Perpustakaan dengan Layanan di Nagari
(1)		(2)
1.	Pantai Cermin	5
2.	Lembah Gumanti	5
3.	Hiliran Gumanti	3
4.	Payung Sekaki	5
5.	Tigo Lurah	1
6.	Lembang Jaya	6
7.	Danau Kembar	0
8.	Gunung Talang	9
9.	Bukit Sundi	4
10.	IX Koto Sungai Lasi	3
11.	Kubung	11
12.	X Koto Diatas	9
13.	X Koto Singkarak	13
14.	Junjung Sirih	2
Jumlah / Total		2014
		76
		2013
		76
		2012
		48

Sumber: Kantor Arsip, Dokumentasi dan Perpustakaan Kabupaten Solok

Source:

Tabel 4.5.20 Banyaknya Pengunjung Perpustakaan berdasarkan Status dan Jenis Kelamin / Number of Library Visitors by Status and Sex
 2014

Pengunjung	Jenis Kelamin		Jumlah / <i>Total</i>	
	Laki-Laki	Perempuan		
	<i>Female</i>	<i>Male</i>		
(1)	(2)	(3)	(3)	
1. Pelajar	1.629	1.972	3.601	
2. Mahasiswa	296	597	893	
3. Pegawai	2.181	672	2.853	
4. Organisasi	-	-	-	
5. Umum	262	45	307	
Jumlah / <i>Total</i>	2014	4.368	3.286	7.654
	2013	800	1.554	2.606
	2012	16.002	2.868	5.038

Sumber: Kantor Arsip, Dokumentasi dan Perpustakaan Kabupaten Solok

Source:

A large, bold, black letter 'V' logo, centered on the page.

PERTANIAN /
AGRICULTURE

V. PERTANIAN /

AGRICULTURE

5.1 Padi dan Palawija

Kabupaten Solok sebagai sentra produksi padi di Provinsi Sumatera Barat perlu terus melakukan inovasi untuk meningkatkan produktifitas lahan. Hal ini berkaitan dengan ancaman mutasi lahan sawah yang semakin besar di masa-masa mendatang. Kalau diamati untuk produksi padi pada tahun 2014, terjadi peningkatan produksi sebesar 0,32 persen dari 351.256 ton tahun 2013 menjadi 352.389 ton tahun 2014. Akan tetapi peningkatan ini perlu terus didorong untuk mengimbangi peningkatan jumlah penduduk dan kebutuhan pangan terutama beras dari waktu ke waktu.

Secara keseluruhan untuk tanaman palawija terjadi peningkatan produksi yang tidak terlalu signifikan pada tahun 2014 terutama pada komoditi kacang kedelai. Penurunan terjadi pada komoditi ubi jalar sebesar 8,70 persen.

5.2 Perkebunan Rakyat

Berbagai komoditi perkebunan terdapat di Kabupaten Solok diantaranya karet, kelapa, kayu manis, cengkeh, kopi, kemiri, teh dan lain-lain. Kecuali teh, komoditi perkebunan lainnya di Kabupaten Solok masih berbentuk perkebunan rakyat.

Produksi perkebunan rakyat mengalami penurunan yang signifikan yaitu sebesar 25,41 persen dibandingkan tahun lalu, penurunan terbesar pada produksi tembakau sebesar 79,10 persen.

5.3 Peternakan

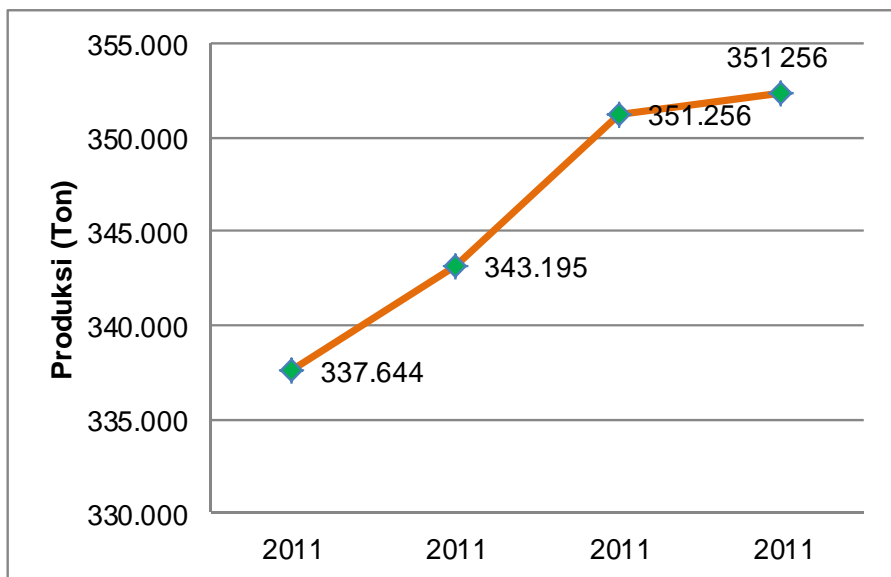
Ternak besar di Kabupaten Solok tahun 2014 mengalami peningkatan populasi dibanding tahun sebelumnya, kecuali ternak Kuda mengalami tidak mengalami perubahan populasi. Sebagai contoh untuk ternak sapi terjadi peningkatan populasi sebesar 2,23 persen, kerbau mengalami peningkatan populasi sebesar 0,21 persen.

Disamping peningkatan pada ternak besar, pada tahun 2014 juga terjadi peningkatan populasi pada populasi unggas baik ayam ras petelur dan pada ayam ras pedaging mengalami penurunan. ayam bukan ras maupun itik dan puyuh mengalami kenaikan.

5.4 Perikanan

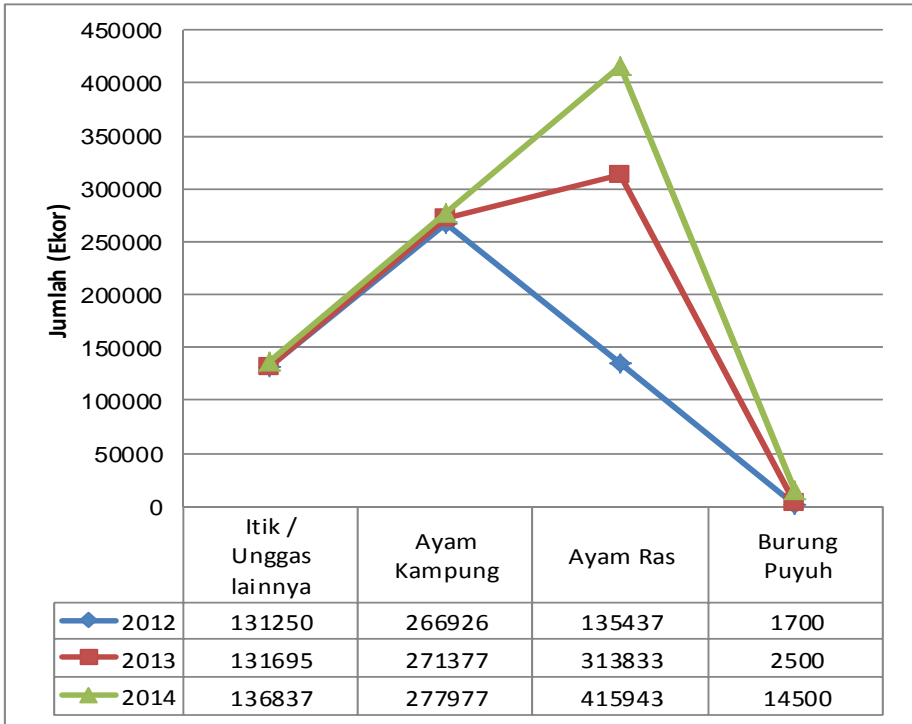
Luas areal penangkapan ikan di Kabupaten Solok pada tahun 2014 naik dibandingkan tahun sebelumnya. Produksi ikan juga mengalami peningkatan. Sedangkan sarana penangkap ikan yang banyak digunakan adalah jaring dan jala.

Gambar 5.1 / Picture 5.1
Produksi Tanaman Padi
Production of Paddy by Commodities,
2011 - 2014



Gambar 5.2 / Picture 5.2

Perkembangan Ternak Unggas di Kabupaten Solok
Trend of Poultrys in Solok Regency



Tabel 5.1.1 Luas Tanam, Luas Panen dan Produksi Tanaman Padi dan Palawija
Table Planted Area, Harvested Area and Production of Paddy and
2013 - 2014

Komoditi/ Comodities	2013			2014		
	Tanam	Panen	Produksi	Tanam	Panen	Produksi
	<i>Planted</i> <i>Area (Ha)</i>	<i>Harvested</i> <i>Area (Ha)</i>	<i>Production</i> <i>(Ton)</i>	<i>Planted</i> <i>Area (Ha)</i>	<i>Harvested</i> <i>Area (Ha)</i>	<i>Production</i> <i>(Ton)</i>
(1)	(2)	(3)	(4)	(5)	(6)	(7)
1. Padi Sawah / <i>Wet land Paddy</i>	60.728,00	61.238,00	351.256,00	61.035,00	61.301,00	352.389,00
2. Padi Ladang/ <i>Dry Land Paddy</i>	-	-	-	-	-	-
3. Jagung/ <i>Maize</i>	578,00	442,00	2.487,40	590,00	287,00	1.626,00
4. Ubi Kayu/ <i>Cassava</i>	272,00	271,00	11.127,60	242,00	262,00	10.722,30
5. Ubi Jalar / <i>Sweet Potatoes</i>	931,00	939,00	39.452,10	1.054,00	1.038,00	42.883,70
6. Kacang Tanah / <i>Peanuts</i>	176,00	189,00	409,90	157,00	157,00	342,70
7. Kacang Kedelai / <i>Soya beans</i>	55,00	50,00	75,08	52,00	47,00	77,80
8. Kacang Hijau/ <i>Green Pea</i>	44,00	57,00	72,40	28,00	31,00	39,40

Sumber: Dinas Pertanian, Perikanan dan Peternakan Kabupaten Solok

Source: The Agriculture, Fisheries and Livestock Service of Solok Regency

Tabel**5.1.2****Luas Tanam, Luas Panen dan Produksi Padi per Kecamatan**

Table

Planted Area, Harvested Area and Production of Paddy by Sub District

2014

Kecamatan / Sub District	Padi Sawah / <i>Wet land Paddy</i>			Padi Ladang / <i>Dry land Paddy</i>		
	Tanam	Panen	Produksi	Tanam	Panen	Produksi
	<i>Planted</i>	<i>Harvested</i>	<i>Production</i>	<i>Planted</i>	<i>Harvested</i>	<i>Production</i>
	Area (Ha)	Area (Ha)	(Ton)	Area (Ha)	Area (Ha)	(Ton)
(1)	(2)	(3)	(4)	(5)	(6)	(7)
1. Pantai Cermin	4.131,00	4.017,00	19.201,30	-	-	-
2. Lembah Gumanti	1.059,00	1.167,00	4.212,90	-	-	-
3. Hiliran Gumanti	2.908,00	3.005,00	15.325,50	-	-	-
4. Payung Sekaki	3.536,00	3.390,00	17.628,00	-	-	-
5. Tigo Lurah	2.864,00	2.664,00	13.240,10	-	-	-
6. Lembang Jaya	6.727,00	7.037,00	40.181,30	-	-	-
7. Danau Kembar	34,00	43,00	148,40	-	-	-
8. Gunung Talang	9.570,00	9.735,00	59.286,20	-	-	-
9. Bukit Sundi	8.396,00	8.634,00	54.825,90	-	-	-
10. X Koto Sungai Lasi	3.129,00	3.063,00	18.653,70	-	-	-
11. Kubung	8.522,00	8.527,00	51.417,80	-	-	-
12. IX Koto Diatas	3.065,00	3.058,00	17.033,10	-	-	-
13. IX Koto Singkarak	5.366,00	5.507,00	32.656,50	-	-	-
14. Junjung Sirih	1.728,00	1.454,00	8.578,60	-	-	-
2014	61.035,00	61.301,00	352.389,30	-	-	-
Jumlah / <i>Total</i>	2013	60.728,00	61.238,00	351.256,00	-	-
	2012	59.784,00	59.797,00	343.195,10	-	-

Sumber: Dinas Pertanian, Perikanan dan Peternakan Kabupaten Solok

Source: *The Agriculture, Fisheries and Livestock Service of Solok Regency*

Tabel 5.1.3 Luas Tanam, Luas Panen dan Produksi Palawija per Kecamatan
Table Planted Area, Harvested Area and Production of Secondary Food by Sub District 2014

Kecamatan / Sub District	Jagung / Maize		
	Tanam Planted Area (Ha)	Panen Harvested Area (Ha)	Produksi Production (Ton)
	(2)	(3)	(4)
1. Pantai Cermin	73	73	427,05
2. Lembah Gumanti	63	23	96,60
3. Hiliran Gumanti	19	18	79,56
4. Payung Sekaki	22	12	78,00
5. Tigo Lurah	63	64	384,00
6. Lembang Jaya	51	-	-
7. Danau Kembar	13	-	-
8. Gunung Talang	84	-	-
9. Bukit Sundi	13	1	5,50
10. X Koto Sungai Lasi	55	15	70,50
11. Kubung	43	23	161,00
12. IX Koto Diatas	39	54	297,00
13. IX Koto Singkarak	48	-	-
14. Junjung Sirih	4	4	26,80
Jumlah / Total	2014	590	287
	2013	578	442
	2012	668	445

Bersambung / To be Continued...

Tabel 5.1.3 **Lanjutan**
Table Continued Table

Kecamatan / Sub District	Ubi Kayu / Cassava		
	Tanam Planted Area (Ha)	Panen Harvested Area (Ha)	Produksi Production (Ton)
	(5)	(6)	(7)
1. Pantai Cermin	33	39	1.505,80
2. Lembah Gumanti	12	10	416,20
3. Hiliran Gumanti	13	14	543,90
4. Payung Sekaki	12	9	347,50
5. Tigo Lurah	26	29	1.176,00
6. Lembang Jaya	32	36	1.571,40
7. Danau Kembar	-	-	-
8. Gunung Talang	17	15	633,30
9. Bukit Sundi	16	12	506,60
10. X Koto Sungai Lasi	8	9	357,80
11. Kubung	44	47	1.729,60
12. IX Koto Diatas	20	24	1.066,60
13. IX Koto Singkarak	9	5	238,30
14. Junjung Sirih	-	13	629,50
Jumlah / Total	2014	242	262
	2013	272	271
	2012	278	298

Bersambung / To be Continued...

Tabel 5.1.3 Lanjutan
Table Continued Table

Kecamatan / Sub District	Ubi Jalar / Sweet Potatoes		
	Tanam Planted Area (Ha)	Panen Harvested Area (Ha)	Produksi Production (Ton)
	(8)	(9)	(10)
1. Pantai Cermin	27	23	887,80
2. Lembah Gumanti	287	270	11.232,00
3. Hiliran Gumanti	14	15	567,80
4. Payung Sekaki	51	34	1.312,40
5. Tigo Lurah	19	17	671,50
6. Lembang Jaya	392	411	17.097,60
7. Danau Kembar	31	32	1.292,80
8. Gunung Talang	171	168	7.308,00
9. Bukit Sundi	8	13	501,80
10. X Koto Sungai Lasi	4	6	213,00
11. Kubung	31	30	1.080,00
12. IX Koto Diatas	14	15	579,00
13. IX Koto Singkarak	5	4	140,00
14. Junjung Sirih	-	-	-
Jumlah / Total	2014	1.054	42.883,70
	2013	931	39.452,10
	2012	970	39.360,00

Bersambung / To be Continued...

Tabel 5.1.3 **Lanjutan**
Table Continued Table

Kecamatan / Sub District	Kacang Tanah / <i>Peanuts</i>		
	Tanam <i>Planted</i>	Panen <i>Harvested</i>	Produksi <i>Production</i>
	Area (Ha)	Area (Ha)	(Ton)
(1)	(11)	(12)	(13)
1. Pantai Cermin	77	74	162,80
2. Lembah Gumanti	-	-	-
3. Hiliran Gumanti	-	-	-
4. Payung Sekaki	2	1	2,19
5. Tigo Lurah	16	17	36,55
6. Lembang Jaya	16	18	39,60
7. Danau Kembar	-	-	-
8. Gunung Talang	15	15	33,00
9. Bukit Sundi	1	2	4,40
10 X Koto Sungai Lasi	6	5	11,05
11 Kubung	11	12	25,80
12 IX Koto Diatas	11	12	25,32
13 IX Koto Singkarak	-	-	-
14 Junjung Sirih	2	1	1,94
Jumlah / <i>Total</i>	2014	157	342,65
	2013	176	409,88
	2012	183	378,89

Bersambung / To be Continued...

Tabel 5.1.3 Lanjutan

Table Continued Table

Kecamatan / Sub District	Kacang Kedelai / Soyabeans		
	Tanam Planted Area (Ha)	Panen Harvested Area (Ha)	Produksi Production (Ton)
	(14)	(15)	(16)
1. Pantai Cermin	-	-	-
2. Lembah Gumanti	-	-	-
3. Hiliran Gumanti	-	-	-
4. Payung Sekaki	13	14	22,96
5. Tigo Lurah	2	2	2,96
6. Lembang Jaya	15	13	21,84
7. Danau Kembar	-	-	-
8. Gunung Talang	-	-	-
9. Bukit Sundi	8	6	9,90
10. X Koto Sungai Lasi	6	2	3,30
11. Kubung	3	4	6,92
12. IX Koto Diatas	5	6	9,90
13. IX Koto Singkarak	-	-	-
14. Junjung Sirih	-	-	-
Jumlah / Total	2014	52	47
	2013	55	50
	2012	56	45

Bersambung / To be Continued...

Tabel 5.1.3 Lanjutan
Table Continued Table

Kecamatan / Sub District	Kacang Hijau / Green Pea		
	Tanam Planted Area (Ha)	Panen Harvested Area (Ha)	Produksi Production (Ton)
	(17)	(18)	(19)
1. Pantai Cermin	-	-	-
2. Lembah Gumanti	-	-	-
3. Hiliran Gumanti	-	-	-
4. Payung Sekaki	1,00	1,00	1,30
5. Tigo Lurah	17,00	18,00	22,30
6. Lembang Jaya	1,00	4,00	5,10
7. Danau Kembar	-	-	-
8. Gunung Talang	-	-	-
9. Bukit Sundi	3,00	1,00	1,30
10. X Koto Sungai Lasi	2,00	3,00	3,80
11. Kubung	4,00	4,00	5,60
12. IX Koto Diatas	-	-	-
13. IX Koto Singkarak	-	-	-
14. Junjung Sirih	-	-	-
Jumlah / Total	2014	28	31
	2013	44	57
	2012	59	50

Sumber: Dinas Tanaman Pangan dan Peternakan Kabupaten Solok

Source: Food Crops Extention Service and Animal Husbandry of Solok Regency

Tabel 5.1.4 Luas Tanam, Luas Panen dan Produksi Tanaman Sayuran
Table *Planted Area, Harvested Area and Production of Vegetables by Commodities*
 2013 - 2014

Komoditi/ Comodities	2013			2014		
	Tanam	Panen	Produksi	Tanam	Panen	Produksi
	<i>Planted</i> Area (Ha)	<i>Harvested</i> Area (Ha)	<i>Production</i> (Ton)	<i>Planted</i> Area (Ha)	<i>Harvested</i> Area (Ha)	<i>Production</i> (Ton)
(1)	(2)	(3)	(4)	(5)	(6)	7,0
1. Bawang Merah / <i>Onion</i>	4.155	3.780	40.757,10	5.422	5.372	58.502,20
2. Bawang Putih / <i>Garlic</i>	238	302	1.932,80	106	122	786,20
3. Bawang Daun / <i>Leeks</i>	649	715	6.235,40	608	595	5.290,30
4. Kentang / <i>Potatoes</i>	2.200	2.064	40.973,30	2.532	2.514	49.902,30
5. Kubis / <i>Cabbage</i>	1.590	1.568	53.892,80	1.648	1.601	54.578,40
6. Petsai dan Sawi / <i>Mustard Green</i>	279	269	2.192,90	319	307	2.454,40
7. Kacang Panjang / <i>Cow Peas</i>	94	115	1.035,90	111	114	1.152,30
8. Cabe / <i>Chili Pepper</i>	1.533	1.844	23.639,20	1.652	1.886	19.836,40
9. Tomat / <i>Tomato</i>	1.553	1.797	1.553,00	1.639	1.727	53.180,20
10. Terung / <i>Egg Plant</i>	92	109	1.200,20	112	121	1.006,40
11. Buncis / <i>Shap Bean</i>	418	485	5.277,90	512	563	5.329,80
12. Ketimun / <i>Cucumber</i>	70	84	1.058,20	60	69	737,40
13. Kangkung / <i>Swamp Cabbage</i>	58	71	438,30	64	64	343,60
14. Bayam / <i>Spinach</i>	71	80	460,80	81	84	426,10
15. Wortel / <i>Carrot</i>	397	377	9.433,30	399	436	10.807,20
16. Cabe Rawit / <i>Chili</i>	83	108	1.177,80	62	84	838,00
17. Labu Siam	4	36	679,60	4	42	599,10

Sumber: Dinas Pertanian, Perikanan dan Peternakan Kabupaten Solok
 Source: *The Agriculture, Fisheries and Livestock Service of Solok Regency*

Tabel**5.1.5****Luas Tanam, Luas Panen dan Produksi Sayuran per Kecamatan**

Table

Planted Area, Harvested Area and Production of Vegetables by Sub District
2014

Kecamatan/ Sub District	Bawang Merah / Onion			Bawang Putih / Garlic		
	Tanam	Panen	Produksi	Tanam	Panen	Produksi
	<i>Planted</i> Area (Ha)	<i>Harvested</i> Area (Ha)	<i>Production</i> (Ton)	<i>Planted</i> Area (Ha)	<i>Harvested</i> Area (Ha)	<i>Production</i> (Ton)
(1)	(2)	(3)	(4)	(5)	(6)	(7)
1. Pantai Cermin	106	99	792,00	-	-	-
2. Lembah Gumanti	3.294	3.149	38.639,90	86	94	581,80
3. Hiliran Gumanti	40	39	366,00	-	-	-
4. Payung Sekaki	67	72	755,60	-	-	-
5. Tigo Lurah	-	-	-	-	-	-
6. Lembang Jaya	310	291	3.004,00	11	13	102,20
7. Danau Kembar	491	504	5.444,50	9	15	102,20
8. Gunung Talang	155	125	1.061,50	-	-	-
9. Bukit Sundi	-	-	-	-	-	-
10. X Koto Sungai Lasi	-	-	-	-	-	-
11. Kubung	27	30	228,50	-	-	-
12. IX Koto Diatas	-	-	-	-	-	-
13. IX Koto Singkarak	4	13	80,80	-	-	-
14. Junjung Sirih	928	1.050	8.129,00	-	-	-
Jumlah / Total	2014	5.422	5.372	106	122	786,20
	2013	4.155	3.780	238	302	1.932,80
	2012	3.204	3.237	374	337	2.226,80

Bersambung / To be Continued...

Tabel 5.1.5 Lanjutan
Table 5.1.5 Continued Table
 by Sub District 2014

Kecamatan/ Sub District	Bawang Daun			Kentang / Potatoes			
	Tanam	Panen	Produksi	Tanam	Panen	Produksi	
	Planted	Harvested	Production	Planted	Harvested	Production	
	Area (Ha)	Area (Ha)	(Ton)	Area (Ha)	Area (Ha)	(Ton)	
(1)	(8)	(9)	(10)	(11)	(12)	(13)	
1. Pantai Cermin	26	23	222,00	-	-	-	
2. Lembah Gumanti	236	226	1.545,60	1.780	1.748	35.439,60	
3. Hiliran Gumanti	-	-	-	-	-	-	
4. Payung Sekaki	-	-	-	26	28	621,00	
5. Tigo Lurah	-	-	-	12	12	96,00	
6. Lembang Jaya	144	144	1.274,70	156	138	2.826,20	
7. Danau Kembar	83	84	1.097,00	481	523	9.652,10	
8. Gunung Talang	119	118	1.151,00	77	65	1.267,30	
9. Bukit Sundi	-	-	-	-	-	-	
10. X Koto Sungai Lasi	-	-	-	-	-	-	
11. Kubung	-	-	-	-	-	-	
12. IX Koto Diatas	-	-	-	-	-	-	
13. IX Koto Singkarak	-	-	-	-	-	-	
14. Junjung Sirih	-	-	-	-	-	-	
Jumlah / Total	2014	608	595	5.290,30	2.532	2.514	49.902,20
	2013	649	715	6.235,40	2.200	2.064	40.973,30
	2012	700	692	6.181,50	1.462	1.298	25.604,80

Bersambung / To be Continued...

Tabel 5.1.5 **Lanjutan**
Table Continued Table

Tal
Tal

Kecamatan/ Sub District	Kubis / Cabbage			Petsai dan Sawi / Mustard Green			
	Tanam	Panen	Produksi	Tanam	Panen	Produksi	
	Planted	Harvested	Production	Planted	Harvested	Production	
	Area (Ha)	Area (Ha)	(Ton)	Area (Ha)	Area (Ha)	(Ton)	
(1)	(14)	(15)	(16)	(17)	(18)	(19)	
1. Pantai Cermin	0	0	-	-	-	-	1.
2. Lembah Gumanti	767	771	27413,5	177	169	856,8	2.
3. Hiliran Gumanti	0	0	-	-	-	-	3.
4. Payung Sekaki	33	40	1297,9	-	-	-	4.
5. Tigo Lurah	0	0	-	-	-	-	5.
6. Lembang Jaya	260	230	7073,4	66	62	514,6	6.
7. Danau Kembar	475	475	15827,2	76	76	1083,0	7.
8. Gunung Talang	113	85	2966,4	-	-	-	8.
9. Bukit Sundi	0	0	-	-	-	-	9.
10. X Koto Sungai Lasi	0	0	-	-	-	-	10.
11. Kubung	0	0	-	-	-	-	11.
12. IX Koto Diatas	0	0	-	-	-	-	12.
13. IX Koto Singkarak	0	0	-	-	-	-	13.
14. Junjung Sirih	0	0	-	-	-	-	14.
Jumlah / Total	2014	1.648	1.601	54578,4	319	307	2454,4
	2013	1.590	1.568	53892,8	279	269	2192,9
	2012	1.300	1.258	42983,6	163	124	1019,1

Bersambung / To be Continued...

5.1.5 Lanjutan
Continued Table

Tabel
Table

Kecamatan/ Sub District	Lombok (Cabe)/ <i>Chili Pepper</i>			Tomat / <i>Tomato</i>			
	Tanam	Panen	Produksi	Tanam	Panen	Produksi	
	<i>Planted</i>	<i>Harvested</i>	<i>Production</i>	<i>Planted</i>	<i>Harvested</i>	<i>Production</i>	
	Area (Ha)	Area (Ha)	(Ton)	Area (Ha)	Area (Ha)	(Ton)	
(1)	(20)	(21)	(22)	(23)	(24)	(25)	
Pantai Cermin	51	58	569,00	14	16	184,00	1. Pantai Cermin
Lembah Gumanti	600	706	8.314,90	768	827	30.606,20	2. Lembah Gumanti
Hiliran Gumanti	26	26	186,00	18	18	224,90	3. Hiliran Gumanti
Payung Sekaki	100	120	755,10	32	40	792,30	4. Payung Sekaki
Tigo Lurah	12	12	68,00	11	10	69,50	5. Tigo Lurah
Lembang Jaya	165	127	1.118,70	182	168	3.149,50	6. Lembang Jaya
Danau Kembar	423	521	6.361,90	457	474	14.727,50	7. Danau Kembar
Gunung Talang	130	127	1.053,00	131	140	2.897,50	8. Gunung Talang
Bukit Sundi	2	3	35,30	-	-	-	9. Bukit Sundi
X Koto Sungai Lasi	24	28	152,00	-	-	-	10. X Koto Sungai Lasi
Kubung	46	57	645,60	26	33	526,50	11. Kubung
IX Koto Diatas	33	44	295,70	-	1	2,30	12. IX Koto Diatas
IX Koto Singkarak	23	26	127,60	-	-	-	13. IX Koto Singkarak
Junjung Sirih	17	31	153,60	-	-	-	14. Junjung Sirih
Jumlah / <i>Total</i>	2014	1.652	1.886	19.836,40	1.639	1.727	53.180,20
	2013	1.533	1.844	23.639,20	1.553	1.797	58.233,80
	2012	1.341	1.575	19.190,20	1.431	1.556	48.359,90

Bersambung / To be Continued...

5.1.5 Lanjutan
Continued Table

Tabel
Table

Kecamatan/ Sub District	Terung / Egg Plant			Kacang Panjang / Cow Pea			
	Tanam	Panen	Produksi	Tanam	Panen	Produksi	
	Planted	Harvested	Production	Planted	Harvested	Production	
	Area (Ha)	Area (Ha)	(Ton)	Area (Ha)	Area (Ha)	(Ton)	
(1)	(26)	(27)	(28)	(29)	(30)	(31)	
Itai Cermin	13	14	173,00	13	13	104,80	1. Pan
mbah Gumanti	-	-	-	-	-	-	- 2. Lerr
ran Gumanti	12	13	68,40	14	16	200,00	3. Hilir
lung Sekaki	-	-	-	-	-	-	- 16. Pay
o Lurah	-	-	-	-	-	-	- 5. Tigc
nbang Jaya	22	24	228,40	10	13	84,80	14. Lerr
rau Kembar	-	-	-	-	-	-	- 7. Dan
nung Talang	9	10	55,40	-	-	-	- 8. Gun
dit Sundi	1	5	78,20	6	7	36,00	.9. Buk
oto Sungai Lasi	3	2	9,00	8	5	32,00	.3. X K
ung	25	27	249,50	41	45	607,00	12. Kub
oto Diatas	7	6	63,50	17	15	88,00	.9. IX K
oto Singkarak	20	20	81,00	2	-	-	- 13. IX K
ujung Sirih	-	-	-	-	-	-	- 14. Juni
ah / Total	2014	112	121	1.006,40	111	114	1.152,60
	2013	92	109	1.200,20	94	115	1.142,70
	2012	111	122	1.255,60	99	110	1.035,90

Bersambung / To be Continued...

5.1.5 Lanjutan
Continued Table

Tabel
Table

Kecamatan/ Sub District	Ketimun / Cucumber			Kangkung / Swamp Caabage			
	Tanam	Panen	Produksi	Tanam	Panen	Produksi	
	Planted	Harvested	Production	Planted	Harvested	Production	
(1)	Area (Ha)	Area (Ha)	(Ton)	Area (Ha)	Area (Ha)	(Ton)	
(1)	(32)	(33)	34,0	35	36	37,0	
tai Cermin	-	-	-	-	-	-	1. Par
ibah Gumanti	-	-	-	-	-	-	2. Len
an Gumanti	-	-	-	12	13	100,80	3. Hilir
ung Sekaki	-	-	-	-	-	-	4. Pay
o Lurah	-	-	-	-	-	-	5. Tig
ibang Jaya	7	11	107,90	6	5	56,20	6. Len
iau Kembar	-	-	-	-	-	-	7. Dar
ung Talang	-	-	-	-	-	-	8. Gur
it Sundi	5	6	56,40	8	10	53,00	9. Buk
oto Sungai Lasi	1	1	3,50	-	-	-	10. X K
ung	20	23	420,10	32	30	116,60	11. Kut
oto Diatas	8	8	59,80	-	-	-	12. IX k
oto Singkarak	19	20	89,70	6	6	17,00	13. IX k
ung Sirih	-	-	-	-	-	-	14. Jun
ah / Total	2014	60	69	737,40	64	64	343,60
	2013	70	84	1.058,20	58	71	438,30
	2012	74	75	897,00	69	69	455,60

Bersambung / To be Continued...

5.1.5 Lanjutan
Continued Table

Tabel
Table

Kecamatan/ Sub District	Bayam / Spinach			Buncis / Bean			
	Tanam	Panen	Produksi	Tanam	Panen	Produksi	
	Planted	Harvested	Production	Planted	Harvested	Production	
(1)	Area (Ha)	Area (Ha)	(Ton)	Area (Ha)	Area (Ha)	(Ton)	
Itai Cermin	-	-	-	15	16	124,0	1. Pa
mbah Gumanti	-	-	-	170	201	1577,1	2. Ler
an Gumanti	17	18	116,8	16	18	164,9	3. Hili
lung Sekaki	-	-	-	-	-	-	4. Pa
o Lurah	-	-	-	-	-	-	5. Tig
mbang Jaya	12	15	127,9	121	110	1176,5	6. Ler
rau Kembar	-	-	-	31	44	501,0	7. Da
lung Talang	-	-	-	100	113	1168,9	8. Gu
it Sundi	14	13	47,9	5	6	34,9	9. Bul
oto Sungai Lasi	-	-	-	6	5	18,8	10. X k
lung	32	32	118,5	42	43	520,1	11. Kul
oto Diatas	-	-	-	6	7	43,6	12. IX
oto Singkarak	6	6	15,0	-	-	-	13. IX
lung Sirih	-	-	-	-	-	-	14. Jur
ah / Total	2014	81	84	426,1	512	563	5329,8
	2013	71	80	460,8	418	485	5 277,9
	2012	77	82	447,6	408	408	3 909,1

Sumber
Source

Bersambung / To be Continued...

5.1.5 Lanjutan

Continued Table

Kecamatan/ Sub District	Wortel / Carrot			Cabe Rawit / Chili			
	Tanam	Panen	Produksi	Tanam	Panen	Produksi	
	Planted	Harvested	Production	Planted	Harvested	Production	
	Area (Ha)	Area (Ha)	(Ton)	Area (Ha)	Area (Ha)	(Ton)	
(1)	(44)	(45)	46,0	(47)	(48)	49,0	
ntai Cermin	-	-	-	24	27	268,00	
nbah Gumanti	149	181	4.940,80	3	8	247,00	
ran Gumanti	-	-	-	30	30	202,00	
yung Sekaki	-	-	-	-	-	-	
o Lurah	-	-	-	-	-	-	
nbang Jaya	194	177	3.915,20	-	-	-	
nau Kembar	30	54	1.447,20	4	9	54,20	
nung Talang	26	24	504,00	-	1	2,50	
kit Sundi	-	-	-	-	8	57,50	
Koto Sungai Lasi	-	-	-	1	1	6,80	
bung	-	-	-	-	-	-	
Koto Diatas	-	-	-	-	-	-	
Koto Singkarak	-	-	-	-	-	-	
ujung Sirih	-	-	-	-	-	-	
2014	399	436	10.807,20	62	84	838,00	
th / Total	2013	397	377	9.433,30	83	108	1.177,80
	2012	472	467	12.214,10	78	88	749,90

Source: Dinas Pertanian, Perikanan dan Peternakan Kabupaten Solok

Source: The Agriculture, Fisheries and Livestock Service of Solok Regency

Tabel 5.1.6 Luas Tanam, Luas Panen dan Produksi Buah -Buahan / Planted Area, Harvested Area and Production of Fruits by Commodities
 2014 -

Komoditi/ Comodities	2013			2014		
	Tanam	Panen	Produksi	Tanam	Panen	Produksi
	<i>Planted</i> Area (Ha)	<i>Harvested</i> Area (Ha)	<i>Production</i> (Ton)	<i>Planted</i> Area (Ha)	<i>Harvested</i> Area (Ha)	<i>Production</i> (Ton)
(1)	(2)	(3)	(4)	(5)	(6)	(7)
1. Alpokat / <i>Alvocado</i>	223.278	91.812	28.285,20	221.456	102.997	25.235,70
2. Duku / Langsat , <i>Duku</i>	3.989	964	62,90	3.713	271	11,50
3. Durian / <i>Durian</i>	151.458	46.189	4.135,00	150.022	52.921	4.210,60
4. Jambu Biji / <i>Guava</i>	9.453	2.388	285,50	21.063	2.692	285,10
5. Jeruk / <i>Orange</i>	292.031	28.142	4.699,80	280.174	31.592	3.316,20
6. Mangga / <i>Mango</i>	13.697	3.818	291,30	13.138	6.925	534,30
7. Manggis / <i>Manggis</i>	36.032	8.894	497,90	36.157	3.490	238,20
8. Nangka / <i>Jack Fruit</i>	10.479	4.048	742,70	10.135	6.222	675,90
9. Pisang / <i>Banana</i>	198.783	157.774	20.394,20	183.637	150.542	17.026,00
10. Nenas / <i>Pine Apple</i>	3.683	1.453	7,90	3.568	2.087	8,60
11. Pepaya / <i>Papaya</i>	19.450	9.660	1.316,70	20.427	9.221	1.258,70
12. Rambutan / <i>Ramboostan</i>	94.985	20.561	1.785,10	91.466	9.403	515,00
13. Sawo / <i>Chic</i>	13.447	6.342	1.149,10	13.864	6.134	1.097,80
14. Markisa / <i>Passion Fruit</i>	1.247.768	1.110.869	103.509,30	1.033.911	975.862	92.983,70
15. Sirsak	12.471	1.921	107,40	18.664	5.109	262,60
16. Sukun	3.043	276	37,10	3.032	185	24,70

Sumber: Dinas Pertanian, Perikanan dan Peternakan Kabupaten Solok

Source: The Agriculture, Fisheries and Livestock Service of Solok Regency

Tabel 5.1.7 Luas Tanam, Luas Panen dan Produksi Buah-buahan per Kecamatan
Table Planted Area, Harvested Area and Production of Fruits by Sub District
 2014

Kecamatan / Sub District	Pisang / <i>Banana</i>			Nenas / <i>Pineapple</i>		
	Tanam Number of Tree	Panen Harvested of Tree	Produksi Production (Ton)	Tanam Number of Tree	Panen Harvested of Tree	Produksi Production (Ton)
(1)	(2)	(3)	(4)	(5)	(6)	(7)
1. Pantai Cermin	28.863	27.450	2.005,10	474	235	1,00
2. Lembah Gumanti	2.704	1.273	101,10	-	-	-
3. Hiliran Gumanti	13.982	10.613	518,30	-	-	-
4. Payung Sekaki	28.911	19.352	1.516,80	-	-	-
5. Tigo Lurah	741	250	16,00	65	15	,10
6. Lembang Jaya	12.872	11.445	1.158,80	557	441	2,50
7. Danau Kembar	9.609	9.070	850,00	541	385	2,00
8. Gunung Talang	44.994	47.643	8.425,10	-	-	-
9. Bukit Sundi	10.062	7.577	1.158,90	841	588	1,60
10. X Koto Sungai Lasi	5.044	2.391	146,20	-	-	-
11. Kubung	11.151	6.205	537,30	1.090	423	1,40
12. IX Koto Diatas	9.794	6.916	556,00	-	-	-
13. IX Koto Singkarak	4.700	225	19,00	-	-	-
14. Junjung Sirih	210	132	19,00	-	-	-
2014	183.637	150.542	17.027,60	3.568	2.087	8,60
Jumlah / <i>Total</i> 2013	198.783	157.774	20.394,20	3.683	1.453	7,90
2012	221.281	156.261	19.536,00	3.799	1.434	7,80

Bersambung / To be Continued...

Tabel 5.1.7 Lanjutan
Table Continued Table
 by Sub District 2014

Kecamatan / Sub District	Jeruk / Orange			Manggis / Manggis			
	Tanam	Panen	Produksi	Tanam	Panen	Produksi	
	Number of Tree	Harvested of Tree	Production (Ton)	Number of Tree	Harvested of Tree	Production (Ton)	
(1)	(2)	(3)	(4)	(5)	(6)	(7)	
1. Pantai Cermin	8.381	1.750	183,60	384	85	4,30	
2. Lembah Gumanti	3.983	1.450	197,30	-	-	-	
3. Hiliran Gumanti	15.944	10.050	812,20	5.094	-	-	
4. Payung Sekaki	-	-	-	1.830	-	-	
5. Tigo Lurah	122	-	-	2.161	-	-	
6. Lembang Jaya	2.793	1.506	142,70	100	-	-	
7. Danau Kembar	9.501	8.779	1.070,00	-	-	-	
8. Gunung Talang	528	68	11,70	85	-	-	
9. Bukit Sundi	3.525	2.345	108,70	2.383	-	-	
10. X Koto Sungai Lasi	10.670	212	5,10	7.296	-	-	
11. Kubung	6.121	866	92,70	5.817	724	60,00	
12. IX Koto Diatas	7.996	307	20,00	8.708	2.681	174,00	
13. IX Koto Singkarak	202.500	-	-	2.300	-	-	
14. Junjung Sirih	8.110	4.259	672,00	-	-	-	
2014	280.174	31.592	3.316,00	36.158	3.490	238,30	
Jumlah / Total	2013	292.031	28.142	4.699,80	36.032	8.894	497,90
	2012	298.323	33.954	4.102,30	36.282	4.231	412,00

Bersambung / To be Continued...

Tabel **5.1.7** **Lanjutan**
Table **Continued Table**

Kecamatan / Sub District	Pepaya / Papaya			Alpokat / Avocado			
	Tanam	Panen	Produksi	Tanam	Panen	Produksi	
	Number of Tree	Harvested of Tree	Production (Ton)	Number of Tree	Harvested of Tree	Production (Ton)	
(1)	(2)	(3)	(4)	(5)	(6)	(7)	
1. Pantai Cermin	261	215	22,30	9.197	2.350	548,90	
2. Lembah Gumanti	151	-	-	18.215	2.391	317,90	
3. Hiliran Gumanti	293	220	29,60	2.545	1.183	320,40	
4. Payung Sekaki	-	-	-	13.695	9.171	1.494,20	
5. Tigo Lurah	121	30	2,60	45	12	2,80	
6. Lembang Jaya	1.466	833	54,50	14.149	7.230	1.722,10	
7. Danau Kembar	801	292	24,10	8.204	4.842	1.329,30	
8. Gunung Talang	5.132	3.720	807,20	92.072	59.340	15.204,00	
9. Bukit Sundi	1.064	633	32,30	3.654	1.897	464,40	
10. X Koto Sungai Lasi	645	240	24,40	1.652	575	152,60	
11. Kubung	4.648	2.490	215,70	17.990	2.432	555,20	
12. IX Koto Diatas	455	326	32,00	12.782	2.484	520,00	
13. IX Koto Singkarak	5.325	205	12,00	11.000	725	170,00	
14. Junjung Sirih	65	17	2,00	16.256	8.365	2.434,00	
Jumlah / Total	2014	20.427	9.221	1.258,70	221.456	102.997	25.235,80
	2013	19.450	9.660	1.317,00	223.278	91.812	28.285,10
	2012	20.552	10.191	1.136,70	223.893	85.629	27.282,20

Bersambung / To be Continued...

Tabel 5.1.7
Table**Lanjutan**
Continued Table

Kecamatan / Sub District	Mangga / Mango			Rambutan / Ramboostan		
	Tanam	Panen	Produksi	Tanam	Panen	Produksi
	Number of Tree	Harvested of Tree	Production (Ton)	Number of Tree	Harvested of Tree	Production (Ton)
(1)	(2)	(3)	(4)	(5)	(6)	(7)
1. Pantai Cermin	814	200	17,90	71	27	2,00
2. Lembah Gumanti	-	-	-	-	-	-
3. Hiliran Gumanti	-	-	-	-	-	-
4. Payung Sekaki	-	-	-	-	-	-
5. Tigo Lurah	429	40	4,80	636	-	-
6. Lembang Jaya	100	45	3,40	1.974	-	-
7. Danau Kembar	-	-	-	-	-	-
8. Gunung Talang	2.509	2.507	107,80	4.537	138	8,00
9. Bukit Sundi	1.698	735	74,40	12.701	4.361	270,60
10. X Koto Sungai Lasi	1.285	750	46,00	16.400	-	-
11. Kubung	511	235	34,90	14.564	575	42,40
12. IX Koto Diatas	2.887	1.063	158,00	13.183	3.102	129,00
13. IX Koto Singkarak	2.705	1.250	71,00	27.400	1.200	63,00
14. Junjung Sirih	200	100	17,00	-	-	-
Jumlah / Total	2014	13.138	6.925	535,20	91.466	9.403
	2013	13.697	3.818	291,20	94.985	20.561
	2012	14.688	4.446	481,10	97.455	11.081

Bersambung / To be Continued...

Tabel 5.1.7 Lanjutan
Table Continued Table

Kecamatan / Sub District		Duku /Langsat			Durian / Durian		
		Tanam	Panen	Produksi	Tanam	Panen	Produksi
		Number of Tree	Harvested of Tree	Production (Ton)	Number of Tree	Harvested of Tree	Production (Ton)
(1)		(2)	(3)	(4)	(5)	(6)	(7)
1.	Pantai Cermin	9	6	,20	5.406	11	0,40
2.	Lembah Gumanti	-	-	-	-	-	-
3.	Hiliran Gumanti	-	-	-	342	-	-
4.	Payung Sekaki	531	-	-	10.217	4.042	212,50
5.	Tigo Lurah	-	-	-	2.048	-	-
6.	Lembang Jaya	-	-	-	112	-	-
7.	Danau Kembar	-	-	-	-	-	-
8.	Gunung Talang	20	-	-	1.700	12	,60
9.	Bukit Sundi	542	161	8,50	10.694	6.440	637,70
10.	X Koto Sungai Lasi	1.211	30	1,00	23.284	2.126	156,60
11.	Kubung	219	74	1,80	9.461	5.256	475,40
12.	IX Koto Diatas	481	-	-	45.733	18.656	1.041,10
13.	IX Koto Singkarak	700	-	-	40.030	16.000	1.650,00
14.	Junjung Sirih	-	-	-	963	378	37,00
Jumlah / Total	2014	3.713	271	11,50	149.990	52.921	4.211,30
	2013	3.989	964	62,40	151.458	46.189	4.135,00
	2012	4.453	213	11,20	147.576	18.364	2.070,20

Bersambung / To be Continued...

Tabel 5.1.7 **Lanjutan**
Table Continued Table

Kecamatan / Sub District	Jambu Biji / Guava			Nangka / Jack Fruit		
	Tanam	Panen	Produksi	Tanam	Panen	Produksi
	Number of Tree	Harvested of Tree	Production (Ton)	of Tree	of Tree	Production (Ton)
(1)	(2)	(3)	(4)	(5)	(6)	(7)
1. Pantai Cermin	203	75	11,40	335	210	34,00
2. Lembah Gumanti	249	8	,20	20	-	-
3. Hiliran Gumanti	4.969	975	143,90	-	-	-
4. Payung Sekaki	-	-	-	-	-	-
5. Tigo Lurah	1.883	28	1,20	109	49	4,60
6. Lembang Jaya	325	195	23,30	343	243	31,30
7. Danau Kembar	808	295	29,70	752	540	90,40
8. Gunung Talang	350	142	19,80	2.426	2.124	106,90
9. Bukit Sundi	508	289	26,40	668	229	32,30
10. X Koto Sungai Lasi	360	121	5,30	556	190	30,80
11. Kubung	232	102	7,50	1.831	826	193,40
12. IX Koto Diatas	589	185	6,00	1.747	911	85,00
13. IX Koto Singkarak	10.500	230	7,00	1.150	800	49,00
14. Junjung Sirih	87	47	3,00	198	100	18,00
2014	21.063	2.692	284,70	10.135	6.222	675,70
Jumlah / Total	2013	9.453	2.388	285,50	10.479	742,40
	2012	9.709	2.564	362,60	10.868	816,20

Bersambung / To be Continued...

Tabel 5.1.7 Lanjutan
Table Continued Table

Kecamatan / Sub District		Sawo / Chic			Markisa / Passion Fruit			
		Tanam Number of Tree	Panen Harvested of Tree	Produksi Production (Ton)	Tanam Number of Tree	Panen Harvested of Tree	Produksi Production (Ton)	
(1)		(2)	(3)	(4)	(5)	(6)	(7)	
1.	Pantai Cermin	246	28	3,70	2.850	2.275	123,90	
2.	Lembah Gumanti	-	-	-	846.856	842.190	87.449,70	
3.	Hiliran Gumanti	-	-	-	-	-	-	
4.	Payung Sekaki	-	-	-	10.356	29.613	1.750,10	
5.	Tigo Lurah	144	55	7,40	-	-	-	
6.	Lembang Jaya	405	230	35,00	137.708	13.915	812,20	
7.	Danau Kembar	-	-	-	33.926	82.546	2.598,10	
8.	Gunung Talang	1.841	136	26,20	2.215	5.321	249,70	
9.	Bukit Sundi	2.459	1.147	333,20	-	-	-	
10.	X Koto Sungai Lasi	996	789	89,60	-	-	-	
11.	Kubung	2.250	1.051	120,50	-	-	-	
12.	IX Koto Diatas	1.002	398	28,00	-	-	-	
13.	IX Koto Singkarak	1.375	550	59,00	-	-	-	
14.	Junjung Sirih	3.146	1.750	395,00	-	-	-	
2014		13.864	6.134	1.097,60	1.033.911	975.860	92.983,70	
Jumlah / Total		2013	13.447	6.342	1.149,60	1.247.768	1.110.869	103.509,30
		2012	13.676	6.702	979,90	1.356.039	1.313.465	120.367,00

Bersambung / To be Continued...

Tabel 5.1.7 Lanjutan
Table Continued Table

Kecamatan / Sub District	Sirsak / <i>Sirsak</i>			Sukun / <i>Sukun</i>			
	Tanam <i>Number of Tree</i>	Panen <i>Harvested of Tree</i>	Produksi <i>Production (Ton)</i>	Tanam <i>Number of Tree</i>	Panen <i>Harvested of Tree</i>	Produksi <i>Production (Ton)</i>	
(1)	(2)	(3)	(4)	(5)	(6)	(7)	
1. Pantai Cermin	882	28	2,10	-	-	-	
2. Lembah Gumanti	-	-	-	-	-	-	
3. Hiliran Gumanti	-	-	-	-	-	-	
4. Payung Sekaki	-	-	-	-	-	-	
5. Tigo Lurah	85	25	1,80	-	-	-	
6. Lembang Jaya	322	109	11,90	-	-	-	
7. Danau Kembar	-	-	-	-	-	-	
8. Gunung Talang	2.619	842	46,70	314	52	8,80	
9. Bukit Sundi	684	385	22,60	290	79	7,70	
10. X Koto Sungai Lasi	1.336	102	9,20	-	-	-	
11. Kubung	315	130	12,20	59	21	3,70	
12. IX Koto Diatas	8.881	3.438	151,00	2.330	-	-	
13. IX Koto Singkarak	3.540	50	6,00	-	-	-	
14. Junjung Sirih	-	-	-	39	33	5,00	
Jumlah / <i>Total</i>	2014	18.664	5.109	263,50	3.032	185	25,20
	2013	12.471	1.921	106,70	3.043	276	37,60
	2012	9.327	1.769	143,53	2.863	404	43,00

Sumber: Dinas Pertanian, Perikanan dan Peternakan Kabupaten Solok

Source: The Agriculture, Fisheries and Livestock Service of Solok Regency

Tabel 5.1.8 Luas Lahan Menurut Jenis Penggunaannya di Kabupaten Solok
Table Area of Land by Kind of Use in Solok Regency
 2013-2014

Jenis Penggunaan / Kind of Use	Luas Lahan / Area of land (Ha)	
	2013	2014
(1)	(2)	(3)
01. Lahan Sawah / <i>Wet Land</i>	23.428	23.426
02. Perkarangan / Bangunan dan Halaman Sekitarnya <i>House Yards/ Buildings And Their Surroundings</i>	7.150	7.152
03. Tegal/Kebun/ Ladang/Huma / <i>Dry Land Cultivation / Plantation/ Unirrigated Field / Field For Dry Rice Cultivation</i>	38.400	38.582
04. Perkebunan / <i>Estate</i>	9.972	9.992
05. Kebun Campuran / <i>Mixed Plantation</i>	-	-
06. Hutan Negara / <i>State Forest</i>	145.320	145.320
07. Hutan Rakyat / <i>People Forest</i>	60.944	60.924
08. Sementara Tidak Diusahakan / <i>Temporarily Not Being Worked Land</i>	32.925	32.828
09. Semak/Alang-alang / <i>Underbrush / Coarse Grass</i>	3.523	3.523
10. Hutan Rawa / <i>Swamp Forest</i>	4	4
11. Danau/Kolam/Rawa / <i>Lake/ Water Reservoir / Swamp</i>	334	334
12. Tambak / <i>Earthen Dam</i>	-	-
13. Lainnya / <i>Others</i>	51.800	51.715

Sumber: Dinas Pertanian, Perikanan dan Peternakan Kabupaten Solok
 Source: The Agriculture, Fisheries and Livestock Service of Solok Regency

Tabel 5.1.9 Luas Lahan Sawah Menurut Jenis Pengairan di Kabupaten Solok
Table Area of Land by Type of Irrigation of Solok Regency
 2014

Jenis Pengairan / Type of Irrigation	Luas / Area (Ha) 2014
(1)	(2)
01. Irigasi Teknis / <i>Technical Irrigation</i>	6.637
02. Irigasi Setengah Teknis / <i>Semi Technical Irrigation</i>	5.528
03. Irigasi Sederhana P U / <i>Non Technical Irrigation</i>	5.427
04. Irigasi Non P U / Irigasi Desa <i>Non Government Irrigation</i>	4.260
05. Tadah Hujan / <i>Rain Fed</i>	1.574
06. Lainnya / <i>Others</i>	-
Jumlah / <i>Total</i>	23.426
	23.428
	23.546

Sumber: Dinas Pertanian, Perikanan dan Peternakan Kabupaten Solok

Source: The Agriculture, Fisheries and Livestock Service of Solok Regency

Tabel 5.1.10 Luas Lahan Sawah yang Dapat Ditanami Padi
Table Menurut Jenis Pengairan \ Area of Paddy Planted in Wet Land
by Sub Distric by Type of Irrigation 2014

Jenis Pengairan / Type of Irrigation		Luas / Area (Ha) 2014
(1)		(2)
01. Irigasi Teknis / <i>Technical Irrigation</i>		21.852
- Satu Kali / <i>Once</i>		1.715
- Dua Kali / <i>Twice</i>		5.338
- Tiga Kali / <i>Three Time</i>		14.799
02. Tadah Hujan / <i>Rain Fed</i>		1.574
- Satu Kali / <i>Once</i>		850
- Dua Kali / <i>Twice</i>		724
- Tiga Kali / <i>Three times</i>		-
Jumlah / <i>Total</i>		2014
		46.852
		2013
		23.428
		2012
		23.492

Sumber: Dinas Pertanian, Perikanan dan Peternakan Kabupaten Solok

Source: The Agriculture, Fisheries and Livestock Service of Solok Regency

Tabel 5.1.11 Luas Areal Sawah Menurut Sistem Pengairan
Table Area of Paddy by Sub District and Type of Irrigation
 2014

Kecamatan / Sub District	Sistem Pengairan / Irrigation System (Ha)		
	Teknis Technical	1/2 Teknis Semi Technical	Sederhana J/ Simple Governance
(1)	(2)	(3)	(4)
1. Pantai Cermin	720	88	342
2. Lembah Gumanti	-	304	347
3. Hiliran Gumanti	-	-	466
4. Payung Sekaki	525	-	227
5. Tigo Lurah	-	-	665
6. Lembang Jaya	839	893	41
7. Danau Kembar	-	-	-
8. Gunung Talang	608	1.673	1.090
9. Bukit Sundi	1.730	596	-
10. IX Koto Sungai Lasi	126	75	787
11. Kubung	1.330	1.002	80
12. X Koto Diatas	-	113	616
13. X Koto Singkarak	650	392	655
14. Junjung Sirih	109	392	111
Jumlah / Total	2014	6.637	5.528
	2013	6.637	5.528
	2012	6.637	5.528

Sumber: Dinas Pertanian, Perikanan dan Peternakan Kabupaten Solok

Source: The Agriculture, Fisheries and Livestock Service of Solok Regency

Tabel 5.1.11 Lanjutan
Table Continued Table by Sub District 2014

Kecamatan / Sub District	Sistem Pengairan / Irrigation System (Ha)		
	Non PU / Non Gover-	Hujan/ Rain Fed	Jumlah Total
(1)	(5)	(6)	(7)
1. Pantai Cermin	466	-	1.616
2. Lembah Gumanti	-	232	883
3. Hiliran Gumanti	606	80	1.152
4. Payung Sekaki	431	88	1.271
5. Tigo Lurah	512	20	1.197
6. Lembang Jaya	687	-	2.460
7. Danau Kembar	54	-	54
8. Gunung Talang	-	-	3.371
9. Bukit Sundi	734	-	3.060
10. IX Koto Sungai Lasi	169	32	1.189
11. Kubung	400	326	3.138
12. X Koto Diatas	135	513	1.377
13. X Koto Singkarak	32	268	1.997
14. Junjung Sirih	34	15	661
Jumlah / Total	2014	4.260	1.574
	2013	4.276	1.588
	2012	4.494	1.472

Sumber: Dinas Pertanian, Perikanan dan Peternakan Kabupaten Solok
 Source: The Agriculture, Fisheries and Livestock Service of Solok Regency

Tabel 5.1.12 Luas Areal Irigasi P U Kabupaten Solok
Table Area of Public Irrigation Acreage in Solok Regency
 2014

Areal / Klasifikasi <i>Acreage / Classification</i>	Jenis Irigasi <i>Type of Irrigation</i>	Klasifikasi <i>Classification</i>	L u a s 2014 (Ha)
(1)	(2)	(3)	(4)
Areal / Klasifikasi <i>Acreage / Classification</i>	T e k n i s / <i>Technical</i>	a. B a k u	5.050,00
		b. Fungsional	4.465,48
		c. Daerah Irigasi	6 DI
		d. P o t e n s i a l	5.050,00
	Semi Teknis / <i>Semi Technical</i>	a. B a k u	12.608,55
		b. Fungsional	11.255,06
		c. Daerah Irigasi	53 DI
		d. P o t e n s i a l	12.608,55
	Sederhana / <i>Simple</i>	a. B a k u	19.684,25
		b. Fungsional	15.316,45
		c. Daerah Irigasi	440 DI
		d. P o t e n s i a l	15.316,45
J u m l a h / <i>T o t a l</i>		a. B a k u	37.342,80
		b. Fungsional	31.036,99
		c. Daerah Irigasi	499 DI
		d. Potensial	32.975,00

Sumber: Dinas P U Kabupaten Solok

Source: Branch Office of Public Work Service of Irrigation in Solok Regency

Tabel 5.1.13 Luas Areal Irigasi Non P U dan Tadah Hujan di Kabupaten Solok
Table Area of Non Public Irrigation And Rain Fed Acreage in Solok Regency
 2014

Areal / Klasifikasi Acreage / Classification	Klasifikasi Classification	L u a s A r e a (Ha)
(1)	(2)	(3)
01. Irigasi Non P U / Non Government Irrigation	a. B a k u / <i>Standard</i>	-
	b. Fungsional / <i>Functional</i>	-
	c. Daerah Irigasi / <i>Irigated Area</i>	-
	d. Potensial / <i>Potential</i>	-
02. Tadah Hujan / Rain Fed	a. B a k u / <i>Standard</i>	1.434
	b. Fungsional / <i>Functional</i>	1.434
	c. Daerah Irigasi / <i>Irigated Area</i>	10 DI
	d. Potensial / <i>Potential</i>	1.434

Sumber: Dinas P U Kabupaten Solok

Source: Branch Office of Public Work Service of Irrigation in Solok Regency

Tabel 5.1.14 Banyaknya Peralatan Pemberantas Hama Penyakit per Kecamatan
Table Number of Pest Control Machinery by Sub District
 2014

Kecamatan / Sub District		Hand Sprayer	Knapsack Motor Sprayer	Skid Power Sprayer	Swing Fog Medium	Emposan Fumigator
(1)		(2)	(3)	(4)	(5)	(6)
1.	Pantai Cermin	900	-	-	-	-
2.	Lembah Gumanti	11.665	24	-	-	4
3.	Hiliran Gumanti	870	-	-	-	3
4.	Payung Sekaki	81	-	-	-	10
5.	Tigo Lurah	77	-	-	-	-
6.	Lembang Jaya	1.611	-	-	-	4
7.	Danau Kembar	7.389	-	-	-	4
8.	Gunung Talang	1.068	-	-	-	46
9.	Bukit Sundi	402	-	-	-	26
10.	IX Koto Sungai Lasi	326	-	-	-	1
11.	Kubung	297	-	-	-	48
12.	X Koto Diatas	366	-	-	-	8
13.	X Koto Singkarak	1.707	-	-	-	10
14.	Junjung Sirih	959	-	-	-	5
Jumlah / Total	2014	27.718	24	-	-	169
	2013	27.514	24	-	-	216
	2012	20.615	24	-	-	222

Sumber: Dinas Pertanian, Perikanan dan Peternakan Kabupaten Solok

Source: The Agriculture, Fisheries and Livestock Service of Solok Regency

Tabel 5.1.15 Banyaknya Mesin Pengolah Jagung per Kecamatan
Table Number of Maize Processing Machines by Sub District
 2014

Kecamatan / Sub District		Pemipil Jagung Corn Peeler	Penggilingan Jagung Corn Grind
(1)		(2)	(3)
1.	Pantai Cermin	-	-
2.	Lembah Gumanti	-	-
3.	Hiliran Gumanti	-	-
4.	Payung Sekaki	-	-
5.	Tigo Lurah	-	-
6.	Lembang Jaya	-	-
7.	Danau Kembar	-	-
8.	Gunung Talang	-	-
9.	Bukit Sundi	4	2
10.	IX Koto Sungai Lasi	-	-
11.	Kubung	2	3
12.	X Koto Diatas	6	2
13.	X Koto Singkarak	1	-
14.	Junjung Sirih	-	-
Jumlah / Total		2014	13
		2013	13
		2012	21

Sumber: Dinas Pertanian, Perikanan dan Peternakan Kabupaten Solok

Source: The Agriculture, Fisheries and Livestock Service of Solok Regency

Tabel 5.1.16 Banyaknya Mesin Pengolah Lahan per Kecamatan
Table Number of Land Processing Machines by Sub District
 2014

Kecamatan / Sub District	Traktor Roda Dua / Two Wheels	Jenis Traktor Roda Dua/ Kind of Tractor		
		Kecil/ Small	Sedang / Medium	Besar/ Big
(1)	(2)	(3)	(4)	(5)
1. Pantai Cermin	47	-	-	-
2. Lembah Gumanti	71	6	-	-
3. Hiliran Gumanti	95	-	-	-
4. Payung Sekaki	28	-	-	-
5. Tigo Lurah	107	-	-	-
6. Lembang Jaya	64	-	-	-
7. Danau Kembar	5	-	-	-
8. Gunung Talang	173	-	-	-
9. Bukit Sundi	179	-	-	-
10. IX Koto Sungai Lasi	65	4	-	-
11. Kubung	282	-	-	-
12. X Koto Diatas	148	-	-	-
13. X Koto Singkarak	146	-	-	-
14. Junjung Sirih	51	-	-	-
Jumlah / Total	2014	1461	10	-
	2013	1387	3	4
	2012	1162	-	3

mber: Dinas Pertanian, Perikanan dan Peternakan Kabupaten Solok

Source: The Agriculture, Fisheries and Livestock Service of Solok Regency

Tabel 5.1.17 Banyaknya Mesin Pengolah Ubi Kayu Menurut Kecamatan
Table Number of Cassava Processing Machines by Subdistrict
 2014

Kecamatan / Subdistrict	Pemarat Ubi Kayu/ Cassava Grater	Perajang Cassava Mincer	Pembuat Chip/ Chip Maker	Pembuat Pelet/ Pelet Maker	Penepung	
(1)	(2)	(3)	(4)	(5)	(6)	
01. Pantai Cermin	-	-	-	-	12	
02. Lembah Gumanti	-	-	-	-	14	
03. Hiliran Gumanti	-	-	-	-	25	
04. Payung Sekaki	12	5	-	-	-	
05. Tigo Lurah	-	-	-	-	-	
06. Lembang Jaya	-	-	-	-	-	
07. Danau Kembar	-	-	-	-	-	
08. Gunung Talang	96	-	-	-	-	
09. Bukit Sundi	146	162	-	-	-	
10. IX Koto Sungai Lasi	-	-	-	-	-	
11. K u b u n g	319	162	-	2	4	
12. X Koto Diatas	22	41	-	-	-	
13. X Koto Singkarak	-	-	-	-	-	
14. Junjung Sirih	-	-	-	1	-	
Jumlah / Total	2014	595	370	-	3	55
	2013	595	370	-	3	55
	2012	724	384	-	3	55

Sumber: Dinas Pertanian, Perikanan dan Peternakan Kabupaten Solok

Source: The Agriculture, Fisheries and Livestock Service of Solok Regency

Tabel 5.1.18 Banyaknya Mesin Pengolah Gabah Menurut Jenisnya
Table *Number of Paddy Processing Machines by Subdistrict*
 2014

Kecamatan / Subdistrict	Perontok Padi / Thresher		Pembersih Gabah/ Cleaner	Pengereng / Dryer		
	Pedal	Power		Gabah/ Paddy	Palawija/ Seconda- ry food	Sayuran/ Vegetab- les
	Thresher	Thresher				
(1)	(2)	(3)	(4)	(5)	(6)	(7)
01. Pantai Cermin	-	-	34	427	-	-
02. Lembah Gumanti	-	-	441	97	-	-
03. Hiliran Gumanti	32	-	102	80	-	-
04. Payung Sekaki	-	10	115	78	-	-
05. Tigo Lurah	21	-	22	384	-	-
06. Lembang Jaya	2	-	57	-	-	-
07. Danau Kembar	-	-	-	-	-	-
08. Gunung Talang	6	-	294	-	-	-
09. Bukit Sundi	9	-	407	6	-	-
10. IX Koto Sungai Lasi	233	-	161	71	-	-
11. K u b u n g	4	-	265	161	-	-
12. X Koto Diatas	19	18	219	297	-	-
13. X Koto Singkarak	293	-	183	-	-	-
14. Junjung Sirih	-	-	117	27	-	-
Jumlah / Total	2014	619	28	2.417	1.626	-
	2013	1.805	31	2.444	2.487	4
	2012	670	31	1.817	2.461	4

Bersambung / To be Continued ...

Tabel 5.1.18 Lanjutan
Table Continued Table

Kecamatan / Subdistrict	Penggilingan		Huller/ Rice Milling Unit	Pemecah Kulit/ Husker	Penyosoh Beras/ Polisher
	Padi Besar/ Large Rice Mill	Padi Kecil/ Small Rice Mill			
(1)	(2)	(3)	(4)	(5)	(6)
01. Pantai Cermin	-	-	33	-	-
02. Lembah Gumanti	-	1	14	-	10
03. Hiliran Gumanti	-	-	68	-	-
04. Payung Sekaki	-	-	15	-	-
05. Tigo Lurah	-	-	51	4	3
06. Lembang Jaya	-	2	53	-	-
07. Danau Kembar	-	-	-	-	-
08. Gunung Talang	-	-	128	-	-
09. Bukit Sundi	-	-	51	-	-
10. IX Koto Sungai Lasi	-	-	32	-	-
11. K u b u n g	-	-	84	-	-
12. X Koto Diatas	-	-	49	-	-
13. X Koto Singkarak	-	-	45	26	-
14. Junjung Sirih	-	-	13	-	-
Jumlah / Total	2014	3	636	30	13
	2013	3	573	30	13
	2012	4	516	30	13

Sumber: Dinas Pertanian, Perikanan dan Peternakan Kabupaten Solok

Source: The Agriculture, Fisheries and Livestock Service of Solok Regency

Tabel 5.1.19 Banyaknya Pompa Air Menurut Kecamatan dan Ukurannya
Table Number of Water Pumps by Subdistrict and Size
 2013

Kecamatan / Subdistrict	2 Inci 2 Inch	3 Inci 3 Inch	4 Inci 4 Inch	6 Inci 6 Inch	Lainnya / Others	
(1)	(2)	(3)	(4)	(5)	(6)	
01. Pantai Cermin	-	-	-	-	-	
02. Lembah Gumanti	2	-	-	-	-	
03. Hiliran Gumanti	30	-	-	-	-	
04. Payung Sekaki	2	-	-	2	-	
05. Tigo Lurah	3	1	-	-	-	
06. Lembang Jaya	2	-	-	-	-	
07. Danau Kembar	-	-	-	-	-	
08. Gunung Talang	-	-	-	2	-	
09. Bukit Sundi	7	-	5	-	-	
10. IX Koto Sungai Lasi	2	-	4	-	-	
11. K u b u n g	5	-	18	1	-	
12. X Koto Diatas	12	7	-	2	-	
13. X Koto Singkarak	11	18	1	6	-	
14. Junjung Sirih	118	2	-	-	-	
Jumlah / Total	2014	194	28	28	13	-
	2013	70	28	24	21	-
	2012	65	32	25	10	3

Sumber: Dinas Pertanian, Perikanan dan Peternakan Kabupaten Solok

Source: The Agriculture, Fisheries and Livestock Service of Solok Regency

Tabel 5.1.20 Banyaknya Grader dan Alat Pengolah Gabah Lainnya

Table Number of Graders and Others Kinds of Paddy Processing Machines
2014

Kecamatan / Subdistrict	Grader	Tong Palambuik / Softening bin	L u m b o
(1)	(2)	(3)	(4)
01. Pantai Cermin	-	285	34
02. Lembah Gumanti	-	66	441
03. Hiliran Gumanti	-	157	102
04. Payung Sekaki	-	302	115
05. Tigo Lurah	-	750	22
06. Lembang Jaya	-	189	57
07. Danau Kembar	-	13	-
08. Gunung Talang	-	733	294
09. Bukit Sundi	-	623	407
10. IX Koto Sungai Lasi	-	164	161
11. K u b u n g	-	387	265
12. X Koto Diatas	-	431	219
13. X Koto Singkarak	-	538	183
14. Junjung Sirih	-	232	117
Jumlah / Total	2014	4.870	2.417
	2013	3.602	1.817
	2012	4.167	1.817

Sumber: Dinas Pertanian, Perikanan dan Peternakan Kabupaten Solok

Source: The Agriculture, Fisheries and Livestock Service of Solok Regency

Tabel 5.1.21 Banyaknya Alat Panen Gabah dan Palawija
Table *Number of Paddy and Secondary Food Harvesting Tools*
 2014

Kecamatan / <i>Subdistrict</i>	Sabit Bergerigi / <i>Serrated Sickle</i>	R e a p e r	Combine Harvester
(1)	(2)	(3)	(4)
01. Pantai Cermin	27	-	-
02. Lembah Gumanti	0	-	-
03. Hiliran Gumanti	45	-	-
04. Payung Sekaki	0	-	-
05. Tigo Lurah	0	-	-
06. Lembang Jaya	28	-	-
07. Danau Kembar	0	-	-
08. Gunung Talang	50	-	-
09. Bukit Sundi	182	-	-
10. IX Koto Sungai Lasi	122	-	-
11. K u b u n g	185	-	-
12. X Koto Diatas	56	1	-
13. X Koto Singkarak	40	-	-
14. Junjung Sirih	0	-	-
Jumlah / <i>Total</i>	2014	735	1
	2013	1356	1
	2012	2451	-

Sumber: Dinas Pertanian, Perikanan dan Peternakan Kabupaten Solok

Source: The Agriculture, Fisheries and Livestock Service of Solok Regency

Tabel 5.1.22 Banyaknya kelompok Tani, Kios Saprodi dan Penyuluh Pertanian
Table Number of Paddy and Secondary Food Harvesting Tools
 2013

Kecamatan / Subdistrict	Kelompok Tani	Penyuluh Pertanian		Kios Saprodi	
		PNS	TB-PPL		
(1)	(2)	(3)	(4)	(5)	
01. Pantai Cermin	82	2	3	6	
02. Lembah Gumanti	104	3	6	105	
03. Hiliran Gumanti	108	4	6	15	
04. Payung Sekaki	52	2	3	5	
05. Tigo Lurah	49	-	3	5	
06. Lembang Jaya	89	3	6	28	
07. Danau Kembar	59	3	2	26	
08. Gunung Talang	144	6	7	31	
09. Bukit Sundi	107	5	3	20	
10. IX Koto Sungai Lasi	71	5	5	3	
11. K u b u n g	127	11	2	32	
12. X Koto Diatas	82	6	6	15	
13. X Koto Singkarak	81	7	5	16	
14. Junjung Sirih	63	4	1	16	
Jumlah / Total	2014	1.218	61	58	323
	2013	1.483	80	60	265
	2012	1.271	84	62	265

Sumber: Dinas Pertanian, Perikanan dan Peternakan Kabupaten Solok

Source: The Agriculture, Fisheries and Livestock Service of Solok Regency

Tabel
5.1.23
*Table***Jumlah Kelompok Tani Menurut Usaha Dominan Kelompok**
Number of Paddy and Secondary Food Harvesting Tools
2014

Kecamatan / <i>Subdistrict</i>	Kelompok Tani
(1)	(2)
01. Padi	865
02. Holtikultura	222
03. Ternak	16
04. Perkebunan	13
05. Ikan	8
06. Padi / Holtikultura	37
07. Padi / Perkebunan	25
08. Padi / Ikan	2
09. Padi / Ternak	28
10. Ternak / Ikan	1
11. Holtikultura / Ternak	1
Jumlah / <i>Total</i>	2014
	2013
	2012
	1.218
	1.483
	1.271

Sumber: Dinas Pertanian, Perikanan dan Peternakan Kabupaten Solok

Source: The Agriculture, Fisheries and Livestock Service of Solok Regency

Tabel 5.1.24 Alokasi Pupuk Bersubsidi dan Realisasi per Kecamatan

Table

2014

Kecamatan / Subdistrict	Urea		SP36		
	Alokasi (Kg)	Realisasi (Kg)	Alokasi (Kg)	Realisasi (Kg)	
(1)	(2)	(3)	(4)	(5)	
01. Pantai Cermin	388.504	284.000	161.182	97.000	
02. Lembah Gumanti	563.274	393.000	164.515	936.000	
03. Hiliran Gumanti	285.876	188.000	117.648	29.000	
04. Payung Sekaki	347.430	228.000	136.124	30.000	
05. Tigo Lurah	248.465	22.500	103.989	103.500	
06. Lembang Jaya	710.087	608.000	282.342	101.000	
07. Danau Kembar	126.662	118.000	37.225	227.000	
08. Gunung Talang	1.004.160	997.400	360.399	538.000	
09. Bukit Sundi	794.316	870.000	321.245	460.500	
10. IX Koto Sungai Lasi	265.225	148.000	107.833	45.000	
11. K u b u n g	784.862	900.000	320.544	414.000	
12. X Koto Diatas	288.473	210.000	128.703	57.000	
13. X Koto Singkarak	518.706	378.000	209.555	224.000	
14. Junjung Sirih	198.229	242.000	83.346	42.000	
Jumlah / Total	2014	6.524.269	5.586.900	2.534.650	3.304.000
	2013	6.691.050	6.616.030	3.688.629	3.651.745
	2012	7.233.610	6.437.914	2.537.145	2.461.030

Bersambung / To be Continued ...

Tabel 5.1.24 **Lanjutan**
Table **Continued Table**

camata ubdistri		NPK Phonska		ZA	
		Alokasi (Kg)	Realisasi (Kg)	Alokasi (Kg)	Realisasi (Kg)
(1)		(6)	(7)	(8)	(9)
01. Pantai Cermin		395.399	190.000	106.868	53.000
02. Lembah Gumanti		550.519	1.518.000	142.965	288.000
03. Hiliran Gumanti		284.546	124.000	78.436	12.000
04. Payung Sekaki		334.806	95.000	95.506	32.000
05. Tigo Lurah		253.574	168.000	68.780	48.000
06. Lembang Jaya		702.350	176.000	189.910	47.000
07. Danau Kembar		136.040	455.000	38.071	105.000
08. Gunung Talang		963.085	1.010.000	241.713	244.000
09. Bukit Sundi		776.338	680.500	216.969	154.000
10. IX Koto Sungai Lasi		264.822	79.000	73.075	92.000
11. K u b u n g		773.927	651.500	215.849	229.000
12. X Koto Diatas		308.301	83.000	80.669	12.000
13. X Koto Singkarak		525.022	443.000	139.841	139.000
14. Junjung Sirih		209.434	102.000	54.607	57.000
Jumlah / Total	2014	6.478.163	5.775.000	1.743.259	1.512.000
	2013	5.302.110	5.249.088	1.558.880	1.527.703
	2012	6.498.435	6.303.482	1.805.900	1.769.782

Bersambung / To be Continued ...

Tabel 5.1.24 **Lanjutan**
Table Continued Table

camata ubdistri	Organik		Jumlah	
	Alokasi (Kg)	Realisasi (Kg)	Alokasi (Kg)	Realisasi (Kg)
(1)	(10)	(11)	(12)	(13)
01. Pantai Cermin	102.682	100.629	1.158.516	1.140.846
02. Lembah Gumanti	161.228	158.003	1.861.581	1.833.945
03. Hiliran Gumanti	77.261	75.716	863.752	850.465
04. Payung Sekaki	91.376	89.548	1.011.249	995.724
05. Tigo Lurah	91.276	89.450	780.145	768.029
06. Lembang Jaya	66.066	64.745	1.913.185	1.884.609
07. Danau Kembar	184.563	180.871	655.753	645.171
08. Gunung Talang	39.202	38.418	2.302.673	2.268.478
09. Bukit Sundi	233.269	228.604	2.229.062	2.194.784
10. IX Koto Sungai Lasi	209.171	204.988	929.820	914.861
11. K u b u n g	71.431	70.002	2.082.449	2.051.209
12. X Koto Diatas	208.050	203.889	1.056.824	1.039.795
13. X Koto Singkarak	81.083	79.461	1.403.260	1.382.191
14. Junjung Sirih	134.483	131.793	803.541	790.574
Jumlah / Total	2013	1.751.141	1.716.117	19.051.810
	2012	2.341.420	2.318.006	20.416.510
	2011	1.353.014	1.353.014	19.277.497

Sumber: Dinas Pertanian, Perikanan dan Peternakan Kabupaten Solok

Source: The Agriculture, Fisheries and Livestock Service of Solok Regency

Tabel 5.1.25 Jumlah Ketersediaan Pangan Utama Per Kecamatan

Table

2014

Kecamatan / Subdistrict		Ketersediaan Pangan (Ton)
(1)		(2)
01. Pantai Cermin		11.642,17
02. Lembah Gumanti		32.058,20
03. Hiliran Gumanti		9.405,47
04. Payung Sekaki		4.637,33
05. Tigo Lurah		5.622,06
06. Lembang Jaya		14.981,49
07. Danau Kembar		11.016,74
08. Gunung Talang		27.642,64
09. Bukit Sundi		13.181,02
10. IX Koto Sungai Lasi		5.444,65
11. K u b u n g		32.776,82
12. X Koto Diatas		17.994,07
13. X Koto Singkarak		10.034,82
14. Junjung Sirih		6.713,46
	2014	203.150,94
Jumlah / Total	2013	209.326,90
	2012	204.232,40

Sumber: Kantor Ketahanan Pangan Kabupaten Solok

Tabel 5.1.26 Situasi Pangan dan Gizi (Pewarnaan Daerah) dan Perimbangan
Table Produksi Padi di Kabupaten Solok
 2014

Kecamatan / Subdistrict	Klasifikasi Daerah	
	Situasi Pangan & Gizi	Perimbangan Produksi Padi
(1)	(2)	(3)
01. Pantai Cermin	Hijau	15968,13
02. Lembah Gumanti	Kuning	-2174,24
03. Hiliran Gumanti	Hijau	12723,18
04. Payung Sekaki	Hijau	15824,22
05. Tigo Lurah	Hijau	11473,66
06. Lembang Jaya	Merah	35220,85
07. Danau Kembar	Merah	-1979,39
08. Gunung Talang	Hijau	50901,49
09. Bukit Sundi	Hijau	49454,84
10. IX Koto Sungai Lasi	Hijau	16641,50
11. K u b u n g	Hijau	42451,92
12. X Koto Diatas	Hijau	27505,38
13. X Koto Singkarak	Hijau	14221,34
14. Junjung Sirih	Merah	6843,14
Jumlah / Total	Hijau	257165,66
	Kuning	-2174,24
	Merah	40084,60

Sumber: Kantor Ketahanan Pangan Kabupaten Solok

***) Pewarnaan daerah menunjukkan tingkat resiko terjadinya rawan pangan dan gizi pada suatu daerah: Hijau: resiko ringan; Kuning: resiko sedang**

Tabel 5.2.1 Luas Tanam dan Produksi Tanaman Perkebunan
Table Area Harvested Area and Production of Estate by Commodities
 2013 - 2014

Komoditi/ Comodities	2013		2014	
	Tanam Planted Area (Ha)	Produksi Production (Ton)	Tanam Planted Area (Ha)	Produksi Production (Ton)
(1)	(2)	(3)	(4)	(5)
1. Kelapa / Coconut	2.215,70	2.376,45	2.219,30	1.958,80
2. Karet / Rubber	4.447,00	1.325,25	4.439,80	1.143,40
3. Kopi / Cofee	8.683,85	3.406,50	8.274,25	3.134,40
4. Cengkeh / Clove	2.475,55	556,80	2.513,55	340,60
5. Kulit Manis / Cassiavera	7.545,35	413,15	7.274,75	372,05
6. Jahe / Ginger	-	-	0,00	0,00
7. Tebu / Sugarcane	597,75	1.364,56	595,50	849,60
8. Cokelat / Cacao	3.903,50	1.398,50	3.922,50	1.365,80
9. Tembakau / Tobacco	27,50	20,57	13,00	4,30
10. Pala / Nutmeg	94,90	60,05	96,00	11,71
11. Merica / Pepper	-	-	0,00	0,00
12. Kemiri / Candlenut	1.135,25	1.532,05	1.135,25	793,45
13. Teh / Tea	511,00	965,50	0,00	0,00
14. Kapuk / Capook	66,50	13,95	66,50	46,25

Sumber: Dinas Kehutanan dan Perkebunan Kabupaten Solok

Source: Smallholder Forest and Estate Extension Service of Solok Regency

Tabel 5.2.2 Luas dan Produksi Tanaman Perkebunan Menurut Jenis Tanaman per Kecamatan/ Area Harvested and Production of Estate and Smallholder by Sub District 2014

Kecamatan / Sub District	Kelapa / Coconut		Karet / Rubber	
	Luas/Area Harvested (Ha)	Produksi/ Production (Ton)	Luas/Area Harvested (Ha)	Produksi/ Production (Ton)
(1)	(2)	(3)	(4)	(5)
1. Pantai Cermin	44,00	35,90	55,00	17,50
2. Lembah Gumanti	-	-	-	-
3. Hiliran Gumanti	22,75	9,85	488,50	107,90
4. Payung Sekaki	49,00	18,10	503,50	137,50
5. Tigo Lurah	10,00	4,90	536,50	205,50
6. Lembang Jaya	75,00	38,00	20,00	-
7. Danau Kembar	-	-	-	-
8. Gunung Talang	372,50	397,10	49,00	8,00
9. Bukit Sundi	173,00	157,00	258,00	139,75
10. IX Koto Sungai Lasi	163,50	135,20	296,00	163,50
11. Kubung	503,75	408,25	518,75	162,10
12. X Koto Diatas	301,00	232,30	784,50	135,50
13. X Koto Singkarak	362,30	374,20	785,00	106,90
14. Junjung Sirih	145,50	148,00	144,00	34,50
Jumlah / Total	2014	2.222,30	1.958,80	4.438,75
	2013	2.216,00	566,70	4.447,00
	2012	2.188,70	2.656,12	3.431,50

Bersambung / To be Continued...

Tabel 5.2.2 **Lanjutan**
Table Continued Table

Kecamatan / Sub District	Kopi / Cofee		Cengkeh / Clove	
	Luas/Area	Produksi/ Production	Luas/Area	Produksi/ Production
	Harvested (Ha)	(Ton)	Harvested (Ha)	(Ton)
(1)	(6)	(7)	(8)	(9)
1. Pantai Cermin	1.605,50	553,50	69,00	30,00
2. Lembah Gumanti	236,00	126,70	6,00	1,00
3. Hiliran Gumanti	408,00	169,70	95,00	9,75
4. Payung Sekaki	320,50	94,50	143,00	9,50
5. Tigo Lurah	3.546,50	1.226,55	65,00	9,50
6. Lembang Jaya	55,00	21,10	334,50	39,00
7. Danau Kembar	75,50	44,00	-	-
8. Gunung Talang	369,30	135,50	380,50	102,50
9. Bukit Sundi	103,00	52,65	139,80	15,00
10. IX Koto Sungai Lasi	147,75	55,00	130,75	28,00
11. Kubung	293,00	92,95	136,00	19,50
12. X Koto Diatas	408,00	178,00	260,00	26,00
13. X Koto Singkarak	697,50	378,85	496,00	29,50
14. Junjung Sirih	8,50	5,00	258,00	21,35
Jumlah / Total	2014	8.274,05	3.134,00	2.513,55
	2013	8.673,35	1.110,20	2.475,55
	2012	8.608,30	7.465,25	2.361,50

Bersambung / To be Continued...

Tabel 5.2.2 Lanjutan
Table Continued Table

Kecamatan / Sub District	Kulit Manis / <i>Cassia vera</i>		Jahe / <i>Ginger</i>	
	Luas/Area	Produksi/	Luas/Area	Produksi/
	Harvested (Ha)	Production (Ton)	Harvested (Ha)	Production (Ton)
(1)	(10)	(11)	(12)	(13)
1. Pantai Cermin	1.582,00	77,50	-	-
2. Lembah Gumanti	1.095,00	15,55	-	-
3. Hiliran Gumanti	309,00	10,95	-	-
4. Payung Sekaki	263,00	32,50	-	-
5. Tigo Lurah	766,00	35,50	-	-
6. Lembang Jaya	70,50	4,50	-	-
7. Danau Kembar	17,00	-	-	-
8. Gunung Talang	1.254,60	34,30	-	-
9. Bukit Sundi	43,25	2,70	-	-
10. IX Koto Sungai Lasi	172,50	15,00	-	-
11. Kubung	354,40	52,75	-	-
12. X Koto Diatas	1.043,50	71,00	-	-
13. X Koto Singkarak	264,00	17,80	-	-
14. Junjung Sirih	40,00	2,00	-	-
Jumlah / <i>Total</i>	2014	7.274,75	372,05	-
	2013	7.545,35	44,55	-
	2012	7.665,60	3.030,49	-

Bersambung / To be Continued...

Tabel 5.2.2 **Lanjutan**
Table Continued Table

Kecamatan / Sub District	Tebu / Sugarcane		Cokelat / Cacao	
	Luas/Area	Produksi/	Luas/Area	Produksi/
	Harvested	Production	Harvested	Production
(1)	(Ha)	(Ton)	(Ha)	(Ton)
(1)	(14)	(15)	(16)	(17)
1. Pantai Cermin	-	-	41,00	15,50
2. Lembah Gumanti	178,50	214,00	-	-
3. Hiliran Gumanti	409,50	631,00	84,25	37,75
4. Payung Sekaki	-	-	651,50	273,00
5. Tigo Lurah	4,25	3,20	375,00	124,50
6. Lembang Jaya	-	-	36,00	8,50
7. Danau Kembar	2,00	-	-	-
8. Gunung Talang	-	-	265,50	66,00
9. Bukit Sundi	-	-	254,50	111,50
10. IX Koto Sungai Lasi	-	-	547,50	193,75
11. Kubung	1,25	1,90	425,50	222,50
12. X Koto Diatas	-	-	519,50	111,00
13. X Koto Singkarak	-	-	543,75	142,80
14. Junjung Sirih	-	-	178,50	59,00
Jumlah / Total	2014	595,50	850,10	3.922,50
	2013	597,75	351,97	3.904,50
	2012	586,15	2.073,58	3.798,50

Bersambung / To be Continued...

Tabel 5.2.2 Lanjutan
Table Continued Table

Kecamatan / Sub District	Tembakau / Tobacco		Pala / Nutmeg	
	Luas/Area Harvested	Produksi/ Production	Luas/Area Harvested	Produksi/ Production
	(Ha)	(Ton)	(Ha)	(Ton)
(1)	(18)	(19)	(20)	(21)
1. Pantai Cermin	6,50	2,35	-	-
2. Lembah Gumanti	-	-	-	-
3. Hiliran Gumanti	4,00	1,25	-	-
4. Payung Sekaki	-	-	-	-
5. Tigo Lurah	,25	0,08	-	-
6. Lembang Jaya	1,00	0,30	3,00	-
7. Danau Kembar	-	-	-	-
8. Gunung Talang	-	-	1,75	,85
9. Bukit Sundi	-	-	-	-
10. IX Koto Sungai Lasi	-	-	10,00	4,07
11. Kubung	1,25	0,32	8,75	1,07
12. X Koto Diatas	-	-	6,00	-
13. X Koto Singkarak	-	-	66,50	5,09
14. Junjung Sirih	-	-	-	-
Jumlah / Total	2014	13,00	4,30	96,00
	2013	27,50	3,13	94,90
	2012	28,50	17,70	75,50

Bersambung / To be Continued...

Tabel 5.2.2 Lanjutan
Table Continued Table

Kecamatan / Sub District	Merica / <i>Pepper</i>		Kemiri / <i>Candlenut</i>	
	Luas/Area Harvested	Produksi/ Production	Luas/Area Harvested	Produksi/ Production
	(Ha) (22)	(Ton) (23)	(Ha) (24)	(Ton) (25)
1. Pantai Cermin	-	-	-	-
2. Lembah Gumanti	-	-	-	-
3. Hiliran Gumanti	-	-	-	-
4. Payung Sekaki	-	-	14,00	6,75
5. Tigo Lurah	-	-	-	-
6. Lembang Jaya	-	-	50,00	41,25
7. Danau Kembar	-	-	-	-
8. Gunung Talang	-	-	112,00	66,75
9. Bukit Sundi	-	-	44,00	29,20
10. IX Koto Sungai Lasi	-	-	352,25	247,00
11. Kubung	-	-	39,00	28,50
12. X Koto Diatas	-	-	169,00	114,50
13. X Koto Singkarak	-	-	247,00	193,00
14. Junjung Sirih	-	-	98,00	67,50
Jumlah / <i>Total</i>	2014	-	1.125,25	794,45
	2013	-	1.125,25	270,00
	2012	-	0	-

Bersambung / To be Continued...

Tabel 5.2.2 Lanjutan
Table Continued Table

Kecamatan / Sub District	Teh / Tea		Kapuk / Capook	
	Luas/Area	Produksi/	Luas/Area	Produksi/
	Harvested	Production	Harvested	Production
(1)	(Ha)	(Ton)	(Ha)	(Ton)
(1)	(26)	(27)	(28)	(29)
1. Pantai Cermin	-	-	-	-
2. Lembah Gumanti	-	-	-	-
3. Hiliran Gumanti	-	-	-	-
4. Payung Sekaki	-	-	-	-
5. Tigo Lurah	-	-	-	-
6. Lembang Jaya	-	-	-	-
7. Danau Kembar	78,00	116,78	-	-
8. Gunung Talang	443,00	679,25	-	-
9. Bukit Sundi	-	-	-	-
10. IX Koto Sungai Lasi	-	-	-	-
11. Kubung	-	-	-	-
12. X Koto Diatas	-	-	17,50	12,00
13. X Koto Singkarak	-	-	47,00	33,00
14. Junjung Sirih	-	-	2,00	1,25
Jumlah / Total	2014	521,00	796,03	66,50
	2013	511,00	174,50	66,50
	2012	511,00	1.434,10	66,50

Sumber: Dinas Kehutanan dan Perkebunan Kabupaten Solok

Source: Smallholder Forest and Estate Extension Service of Solok Regency

Tabel 5.2.3 Jumlah Petani Perkebunan Menurut Jenis Komoditi dan Kecamatan
Table Number of Estate Farmers by Kind Of Commodity and Subdistrict
 2014

Kecamatan / Subdistrict	Karet/ Rubber	Kelapa/ Coconut	Kayu- manis/ Casia- vera	Cengkeh/ Clove	Tebu/ Sugar- cane	Temba- kau/ Tobacco	Pala/ Nutmeg	
(1)	(2)	(3)	(4)	(5)	(6)	(7)	(8)	
01. Pantai Cermin	72,00	170,00	3.261,00	316,00	-	27,00	-	
02. Lembah Gumanti	-	-	1.578,00	25,00	600,00	-	-	
03. Hiliran Gumanti	427,00	108,00	1.300,00	358,00	1.000,00	18,00	-	
04. Payung Sekaki	608,00	176,00	393,00	179,00	-	-	-	
05. Tigo Lurah	350,00	720,00	250,00	39,00	15,00	3,00	-	
06. Lembang Jaya	38,00	275,00	390,00	518,00	-	5,00	50,00	
07. Danau Kembar	-	-	25,00	-	10,00	-	-	
08. Gunung Talang	30,00	4.500,00	2.047,00	6.500,00	-	-	3,00	
09. Bukit Sundi	314,00	245,00	130,00	173,00	-	-	-	
10. IX Koto Sungai Lasi	317,00	154,00	275,00	146,00	-	-	17,00	
11. K u b u n g	692,00	522,00	409,00	194,00	26,00	5,00	18,00	
12. X Koto Diatas	659,00	351,00	1.893,00	488,00	-	-	10,00	
13. X Koto Singkarak	429,00	725,00	196,00	1.303,00	-	-	103,00	
14. Junjung Sirih	118,00	354,00	74,00	339,00	-	-	-	
2014	4.054,00	8.300,00	12.221,00	10.578,00	1.651,00	58,00	201,00	
Jumlah / Total	2012	4.013,00	8.300,00	12.514,00	10.519,00	1.651,00	87,00	196,00
	2011	3.777,00	8.249,00	12.518,00	10.411,00	1.651,00	87,00	164,00

Bersambung / To be Continued ...

Tabel 5.2.3 Lanjutan
Table Continued Table

Kecamatan / Subdistrict		K o p i/ Coffee	Kapuk/ Kapok	Merica/ Pepper	Kemiri/ Candle- nut	T e h/ T e a	Coklat/ Cocoa
(1)		(9)	(10)	(11)	(12)	(13)	(14)
01. Pantai Cermin		4.187,00	-	-	-	-	635,00
02. Lembah Gumanti		275,00	-	-	-	-	-
03. Hiliran Gumanti		1.400,00	-	-	-	-	244,00
04. Payung Sekaki		833,00	-	-	105,00	-	481,00
05. Tigo Lurah		404,00	-	-	-	117,00	417,00
06. Lembang Jaya		158,00	-	-	79,00	321,00	62,00
07. Danau Kembar		385,00	-	-	-	-	-
08. Gunung Talang		346,00	-	-	65,00	-	564,00
09. Bukit Sundi		281,00	-	-	115,00	-	272,00
10. IX Koto Sungai Lasi		317,00	-	-	786,00	-	727,00
11. K u b u n g		640,00	-	-	93,00	-	396,00
12. X Koto Diatas		809,00	31,00	-	1.015,00	-	655,00
13. X Koto Singkarak		601,00	37,00	-	295,00	-	583,00
14. Junjung Sirih		38,00	26,00	-	384,00	-	206,00
Jumlah / Total	2014	10.674,00	94,00	-	2.937,00	438,00	5.242,00
	2013	10.847,00	94,00	-	2.937,00	432,00	5.273,00
	2012	10.966,00	94,00	-	-	432,00	4.056,00

Sumber: Dinas Kehutanan & Perkebunan Kabupaten Solok

Source: The Foresties and Estates Service of Solok Regency

Tabel 5.2.4 **Produksi Hasil Hutan Menurut Kecamatan dan Jenis Komoditi**
Table Production of forester by Subdistrict and Kind of Crops

Kecamatan / Subdistrict	Getah Pinus (Kg)	Kayu Gergajian (Ton)	Manau (Btg)	Sarang Burung (Kg)
(1)	(2)	(3)	(4)	(5)
01. Pantai Cermin	-	-	-	-
02. Lembah Gumanti	-	-	-	-
03. Hiliran Gumanti	-	-	-	-
04. Payung Sekaki	-	-	-	-
05. Tigo Lurah	-	-	-	-
06. Lembang Jaya	-	-	-	-
07. Danau Kembar	-	-	-	-
08. Gunung Talang	-	-	-	-
09. Bukit Sundi	-	-	-	-
10. IX Koto Sungai Lasi	-	-	-	-
11. K u b u n g	-	-	-	-
12. X Koto Diatas	-	-	-	-
13. X Koto Singkarak	-	-	-	-
14. Junjung Sirih	-	-	-	-
Jumlah / Total	2014	887,86	53,62 61	-
	2013	419,04 7	98,78 8	-
	2012	529,76 9	114,79	1800,00

Sumber: Dinas Kehutanan & Perkebunan Kabupaten Solok

Source: The Foresties and Estates Service of Solok Regency

Tabel 5.3.1 Luas Areal Hutan Menurut Jenis Peruntukan (Ha)*Table Area of Forestry by Kind of Function*

2012 - 2013

Jenis Peruntukan / Kind of Function	Luas / Area (Ha)		Persentase / Percentage	
	2013	2014	2013	2014
(1)	(2)	(3)	(4)	(5)
1. Cagar Alam / Natural Preserves	49.570	49.570,00	13,26	13,26
2. Hutan Lindung / Protection Forest	95.948	95.948,00	25,67	25,67
3. Hutan Produksi Ter- batas / Limited Produc- tion Forest	12.800	12.800,00	3,42	3,42
4. Hutan Produksi / Production Forest	4.610	4.610,00	1,23	1,23
5. Hutan Produksi yang dapat dikonversikan/ Convertible Production Forest	9.813	9.813,00	2,63	2,63
6. Lainnya / Others	201.059	201.059,00	53,79	53,79
Jumlah / Total	373.800	373.800	100	100

Sumber: Dinas Kehutanan dan Perkebunan Kabupaten Solok

Source: Smallholder Forest and Estate Extension Service of Solok Regency

Tabel 5.3.2 **Produksi hasil Hutan Non HPH Menurut Jenisnya per bulan**
Table Monthly Volume Of The Forestry Products Produced By Non HPH Holders
By Kind Of Product
 2014

Bulan / <i>Month</i>	Kayu Gergajian (m 3)	Log	BBS	Hasil Hutan Lainnya / <i>Others Kinds Of Forestry Product</i>		
				Manau / <i>Strong</i>	Rotan	Tabu-Tabu
				Ratan (Btg)	(Ton)	(Btg)
(1)	(2)	(3)	(4)	(5)	(6)	(7)
01. Januari / <i>January</i>	-	-	-	-	-	-
02. Pebruari / <i>February</i>	-	-	-	-	-	-
03. Maret / <i>March</i>	-	-	-	-	-	-
04. April / <i>April</i>	-	-	-	-	-	-
05. Mei / <i>May</i>	-	-	-	-	-	-
06. Juni / <i>June</i>	-	-	-	-	-	-
07. Juli / <i>July</i>	-	-	-	-	-	-
08. Agustus / <i>Augustus</i>	-	-	-	-	-	-
09. September/ <i>September</i>	-	-	-	-	-	-
10. Oktober / <i>October</i>	-	-	-	-	-	-
11. November / <i>November</i>	-	-	-	-	-	-
12. Desember / <i>December</i>	-	-	-	-	-	-
Jumlah / <i>Total</i>	2014	98,79	281,87	-	-	-
	2013	98,79	281,87	-	-	-
	2012	115	-	-	1.800	-

Bersambung / *To be Continued ...*

Tabel 5.3.2 Lanjutan
Table Continued Table

Bulan / Month	Hasil Hutan Lainnya / Others Kinds Of Forestry Product			
	Sarang Burung Layang / Birds Nest	Getah Pinus	Kulit Kayu / Tree Bark	Damar/ Damar
	(Kg)	(Kg)	(Ton)	(Kg)
(1)	(8)	(9)	(10)	(11)
01. Januari / January	-	23.287	-	-
02. Pebruari / February	-	43.306	-	-
03. Maret / March	-	44.047	-	-
04. April / April	-	68.536	-	-
05. Mei / May	-	96.541	-	-
06. Juni / June	-	17.450	-	-
07. Juli / July	-	83.682	-	-
08. Agustus / Augustus	-	30.211	-	-
09. September/ September	-	107.898	-	-
10. Oktober / October	-	115.280	-	-
11. November / November	-	96.185	-	-
12. Desember / December	-	161.437	-	-
Jumlah / Total	2014	-	887.860,00	-
	2013	-	419.047,00	-
	2012	-	546.621,00	-

Sumber: Dinas Kehutanan dan Perkebunan Kabupaten Solok

Source: Smallholder Forest and Estate Extension Service of Solok Regency

Tabel 5.3.3 Luas Reboisasi Hutan Menurut Kecamatan
Table Area Of Reforestation by Subdistrict

Kecamatan / Subdistrict	Luas Reboisasi (Ha) / Reforestation Area		
	2012	2013	2014
(1)	(2)	(3)	(4)
01. Pantai Cermin	-	200	-
02. Lembah Gumanti	150	800	-
03. Hiliran Gumanti	-	-	-
04. Payung Sekaki	200	-	75
05. Tigo Lurah	-	75	75
06. Lembang Jaya	-	-	-
07. Danau Kembar	-	-	-
08. Gunung Talang	-	250	-
09. Bukit Sundi	-	-	25
10. IX Koto Sungai Lasi	50	75	150
11. K u b u n g	-	250	-
12. X Koto Diatas	-	-	50
13. X Koto Singkarak	-	250	75
14. Junjung Sirih	-	-	-
Jumlah / Total	2014	400	1.900
	2013	150	400
	2012	600	150

Sumber: Dinas Kehutanan dan Perkebunan Kabupaten Solok

Source: Smallholder Forest and Estate Extension Service of Solok Regency

Tabel 5.3.4 Luas Reboisasi yang Berhasil dan Gagal Tahun 2005 - 2014
Table Successful and Failed Area Of Reforestation 2005 - 2014

T a h u n / Y e a r		Luas Reboisasi <i>Reboitation Area</i> (Ha)	Berhasil <i>Success</i> (Ha)	Gagal / Terbakar <i>Failed / Fire</i> (Ha)
(1)		(2)	(3)	(4)
01.	2005	548	545	-
02.	2006	125	125	-
03.	2007	1.500	-	-
04.	2008	1.500	1.500	-
05.	2009	295	295	-
06.	2010	600	600	-
07.	2011	150	150	-
08.	2012	400	400	-
09.	2013	1.900	1.900	-
10.	2014	450	450	-

Sumber: Dinas Kehutanan dan Perkebunan Kabupaten Solok

Source: Smallholder Forest and Estate Extension Service of Solok Regency

Tabel 5.4.1 **Populasi Ternak dan Hasil Ternak Lainnya Menurut Jenisnya**
Table The Population of Livestocks by Its Variety
 2012- 2014

Jenis Ternak / Variety of Poultry		S a t u a n	Tahun / Y e a r s		
			2012	2013	2014
(1)	(2)	(3)	(4)	(5)	
1	Sapi	Ekor	35.422	36.219	37.025
2	Kerbau	Ekor	9.660	9.983	10.004
3	Kambing / Domba	Ekor	18.071	18.943	19.364
4	Kuda	Ekor	286	253	253
5	Itik / Unggas lainnya	Ekor	131.250	131.695	136.837
6	Ayam Kampung	Ekor	266.926	271.377	277.977
7	Ayam Ras	Ekor	135.437	313.833	415.943
8	Burung Puyuh	Ekor	1.700	2.500	14.500
9	Telur Itik	Kg	704.515,23	720.549	723.269
10	Telur Ayam Kampung	Kg	118.218,94	146.142	149.122
11	Telur Ayam Ras	Kg	315.724,50	416.325	422.011
12	Susu	Liter	63.492	78.170	61.543

Sumber: Dinas Pertanian, Perikanan dan Peternakan Kabupaten Solok

Source: The Agriculture, Fisheries and Livestock Service of Solok Regency

Tabel 5.4.2 Populasi Ternak Unggas Menurut Jenis Ternak
Table Population Its Variety of Poultry
 2003-2014

T a h u n / Y e a r	Jenis Ternak / Variety of Poultry				
	Ayam Ras Petelur/ L a y e r	Ayam Ras Pedaging/ B r o i l l e r	Ayam Buras/ Village h e n	I t i k / D u c k	P u y u h
(1)	(2)	(3)	(4)	(5)	(6)
2 0 0 3	56.762	33.400	440.706	126.296	15.425
2 0 0 4	51.317	20.090	377.789	101.277	12.150
2 0 0 5	47.900	36.886	468.631	114.514	13.350
2 0 0 6	40.725	34.230	300.772	104.272	11.515
2 0 0 7	47.250	18.750	202.887	97.216	3.400
2 0 0 8	51.195	40.440	228.444	122.646	8.500
2 0 0 9	54.800	46.700	239.656	131.310	4.450
2 0 1 0	33.300	30.925	250.690	134.992	2.374
2 0 1 1	40.950	61.300	215.825	128.327	750
2 0 1 2	53.998	81.439	266.926	131.250	1.700
2 0 1 3	54.693	259.140	271.377	131.695	2.500
2 0 1 4	29.500	386.443	277.977	136.837	14.500

Sumber: Dinas Pertanian, Perikanan dan Peternakan Kabupaten Solok

Source: The Agriculture, Fisheries and Livestock Service of Solok Regency

Tabel 5.4.3 **Jumlah Produksi Telur Unggas Menurut Jenisnya**
Table *Production of Poultry Egg by Its Variety (Kg)*
 2003-2014

Tahun / Year	Jenis Ternak / <i>Variety of Poultry</i>		
	Ayam Ras/ Layer / <i>Broiller</i>	Ayam Buras/ Village hen	Itik / Duck
(1)	(2)	(3)	(4)
2003	361.000,00	190.820,00	575.900,00
2004	369.482,40	238.007,10	571.202,28
2005	517.320,00	554.336,60	714.003,00
2006	809.514,00	378.972,70	588.094,00
2007	508.867,91	129.594,07	533.715,84
2008	394.713,00	145.919,00	673.327,00
2009	409.902,15	153.080,27	720.891,90
2010	500.955,00	175.483,00	728.956,80
2011	319.410,00	151.077,50	692.965,80
2012	315.724,50	118.218,00	704.515,23
2013	421.683,00	148.578,90	723.005,60
2014	422.011,20	149.121,70	723.268,90

Sumber: Dinas Pertanian, Perikanan dan Peternakan Kabupaten Solok

Source: The Agriculture, Fisheries and Livestock Service of Solok Regency

Tabel 5.4.4 Jumlah Produksi Daging Menurut Jenis Ternak
Table Production of Livestock Meat by Its Variety (Ton)
 2003-2014

Tahun / Year	Jenis Ternak / Variety of Livestock					
	Sapi / Cattle	Kerbau / Buffalo	Kuda / Horse	Kambing / Goat	Ayam / Chicken	Itik / Duck
(1)	(2)	(3)	(4)	(5)	(6)	(7)
2003	704,40	47,50	-	119,40	1.102,50	52,90
2004	872,50	81,94	-	55,94	636,06	32,50
2005	881,30	130,30	1,40	43,70	485,60	50,10
2006	888,60	172,30	-	59,60	588,90	57,30
2007	835,00	181,80	1,10	61,40	350,10	61,20
2008	846,50	154,90	1,20	65,10	498,70	77,30
2009	847,70	154,50	1,10	71,00	513,10	82,70
2010	1.429,50	151,50	0,60	169,40	350,90	80,90
2011	798,50	21,50	-	24,40	343,10	76,90
2012	788,26	5,23	-	8,11	433,94	704,50
2013	941,60	3,00	-	13,70	404,00	82,70
2014	1074,20	3,80	-	25,60	569,20	83,00

Sumber: Dinas Pertanian, Perikanan dan Peternakan Kabupaten Solok
 Source: The Agriculture, Fisheries and Livestock Service of Solok Regency

Tabel 5.4.5 Banyaknya Populasi Unggas, Kelinci dan Anjing per Kecamatan

Table Number of Poultry by Sub District
2014

Kecamatan/ Sub District	Populasi Unggas / Population of Poultry				
	Ayam Buras / Village Hen	Ras Petelur / Layer	Ras Pedaging / Broiller	Itik / Duck	
(1)	(2)	(3)	(4)	(5)	
1. Pantai Cermin	61.022	-	-	9.535	
2. Lembah Gumanti	3.968	-	-	1.402	
3. Hiliran Gumanti	36.926	-	11.543	9.375	
4. Payung Sekaki	10.250	-	261.000	1.675	
5. Tigo Lurah	10.045	-	-	2.970	
6. Lembang Jaya	18.698	-	2.190	15.017	
7. Danau Kembar	2.891	-	-	35	
8. Gunung Talang	32.053	4.000	24.500	18.848	
9. Bukit Sundi	23.007	-	2.460	27.367	
10. IX Koto Sungai Lasi	3.392	3.500	10.000	1.802	
11. Kubung	19.375	3.500	60.500	24.891	
12. X Koto Diatas	24.071	18.500	-	7.986	
13. X Koto Singkarak	19.995	-	14.250	12.938	
14. Junjung Sirih	12.284	-	-	2.996	
Jumlah / Total	2014	277.977	29.500	386.443	136.837
	2013	271.377	54.693	259.140	131.695
	2012	374.926	53.998	81.439	131.250

Sumber: Dinas Pertanian, Perikanan dan Peternakan Kabupaten Solok

Source: The Agriculture, Fisheries and Livestock Service of Solok Regency

Tabel 5.4.5 **Lanjutan**
Table 5.4.5 **Continued Table**

Kecamatan/ Sub District		Populasi Unggas / Population of Poultry		
		Burung Puyuh	Kelinci	Anjing
(1)		(6)	(7)	(8)
1.	Pantai Cermin	-	1.133	775
2.	Lembah Gumanti	-	202	2.639
3.	Hiliran Gumanti	-	-	1.036
4.	Payung Sekaki	-	-	1.645
5.	Tigo Lurah	-	-	581
6.	Lembang Jaya	-	2.995	1.158
7.	Danau Kembar	-	135	2.100
8.	Gunung Talang	14.500	66	2.217
9.	Bukit Sundi	-	67	2.657
10.	IX Koto Sungai Lasi	-	28	1.033
11.	Kubung	-	369	5.182
12.	X Koto Diatas	-	-	1.642
13.	X Koto Singkarak	-	104	2.721
14.	Junjung Sirih	-	-	768
		2014	14.500	5.099
Jumlah / Total		2013	2.500	4.849
		2012	1.700	4.321
				20.332

Sumber: Dinas Pertanian, Perikanan dan Peternakan Kabupaten Solok

Source: The Agriculture, Fisheries and Livestock Service of Solok Regency

Tabel 5.4.6 Banyaknya Populasi Ternak per Kecamatan

Table Number of Poultry by Sub District
2014

Kecamatan / Sub District		Populasi Ternak / Population of Poultry			
		Sapi / Cattle	Kerbau / Buffalo	Kuda / Horse	Kambing / Goat
(1)		(2)	(3)	(4)	(5)
1.	Pantai Cermin	1.610	260	-	1.498
2.	Lembah Gumanti	1.896	492	-	292
3.	Hiliran Gumanti	1.657	587	12	599
4.	Payung Sekaki	1.304	425	-	354
5.	Tigo Lurah	704	779	92	326
6.	Lembang Jaya	4.132	734	-	502
7.	Danau Kembar	607	32	-	155
8.	Gunung Talang	3.442	1.083	-	1.283
9.	Bukit Sundi	3.378	470	6	2.213
10.	IX Koto Sungai Lasi	1.595	391	18	659
11.	Kubung	7.505	745	91	3.325
12.	X Koto Diatas	4.795	3.016	34	3.301
13.	X Koto Singkarak	3.486	767	-	3.550
14.	Junjung Sirih	914	223	-	1.307
Jumlah / Total		2014	37.025	10.004	253
		2013	36.219	9.983	253
		2012	35.422	9.660	286

Sumber: Dinas Pertanian, Perikanan dan Peternakan Kabupaten Solok

Source: The Agriculture, Fisheries and Livestock Service of Solok Regency

Tabel 5.4.7 Banyaknya Rumahtangga Budidaya Ternak Unggas, Kelinci dan Anjing per Kecamatan dan Jenis Ternak / Number of Households Who Cultivate Poultry by Sub District and Its Variety
2014

Kecamatan/ Sub District		Jenis Ternak / Variety of Livestock				
		Ayam Buras / Village Hen	Ras Petelur / Layer	Ras Pedaging / Broiller	Itik / Duck	
(1)		(2)	(3)	(4)	(5)	
1.	Pantai Cermin	2.062	-	-	935	
2.	Lembah Gumanti	2.098	-	-	477	
3.	Hiliran Gumanti	618	-	3	550	
4.	Payung Sekaki	1.528	-	4	655	
5.	Tigo Lurah	1.170	-	-	170	
6.	Lembang Jaya	1.138	-	7	363	
7.	Danau Kembar	445	-	-	4	
8.	Gunung Talang	3.211	1	5	1.251	
9.	Bukit Sundi	1.157	-	2	909	
10.	IX Koto Sungai Lasi	326	2	1	111	
11.	Kubung	1.519	1	12	580	
12.	X Koto Diatas	2.151	1	-	373	
13.	X Koto Singkarak	1.762	-	3	648	
14.	Junjung Sirih	847	-	-	102	
		2014	20.032	5	37	7.128
Jumlah / Total		2013	20.032	8	53	7.027
		2012	27.574	17	54	9.634

Sumber: Dinas Pertanian, Perikanan dan Peternakan Kabupaten Solok

Source: The Agriculture, Fisheries and Livestock Service of Solok Regency

Tabel 5.4.7 **Lanjutan**
Table Continued Table

Kecamatan/ Sub District	Jenis Ternak / Variety of Livestock		
	Burung Puyuh	Kelinci	Anjing
(1)	(6)	(7)	(8)
1. Pantai Cermin	-	48	596
2. Lembah Gumanti	-	75	1.976
3. Hiliran Gumanti	-	-	720
4. Payung Sekaki	-	-	1.050
5. Tigo Lurah	-	-	150
6. Lembang Jaya	-	205	695
7. Danau Kembar	-	21	1.807
8. Gunung Talang	9	16	1.109
9. Bukit Sundi	-	9	1.059
10. IX Koto Sungai Lasi	-	4	832
11. Kubung	-	49	2.318
12. X Koto Diatas	-	-	914
13. X Koto Singkarak	-	57	1.228
14. Junjung Sirih	-	-	273
2014	9	484	14.727
Jumlah / Total	7	424	12.559
2012	2	959	8.500

Sumber: Dinas Pertanian, Perikanan dan Peternakan Kabupaten Solok

Source: The Agriculture, Fisheries and Livestock Service of Solok Regency

Tabel 5.4.8 Banyaknya Rumah Tangga Pemelihara Ternak Menurut Jenis Ternak
Table Number of Households Who Cultivate Livestock by Variety
 2014

Kecamatan / Sub District	Jenis Ternak / Variety of LiveStock				
	Sapi / Cattle	Kerbau / Buffalo	Kuda / Horse	Kambing / Goat	
(1)	(2)	(3)	(4)	(5)	
1. Pantai Cermin	1.030	265	-	201	
2. Lembah Gumanti	1.647	421	-	27	
3. Hiliran Gumanti	1.125	327	8	302	
4. Payung Sekaki	918	183	-	206	
5. Tigo Lurah	441	703	60	106	
6. Lembang Jaya	2.097	328	-	148	
7. Danau Kembar	470	6	-	27	
8. Gunung Talang	1.341	433	-	308	
9. Bukit Sundi	1.589	158	5	565	
10. IX Koto Sungai Lasi	1.191	87	9	232	
11. Kubung	2.374	342	33	627	
12. X Koto Diatas	1.700	1.068	24	851	
13. X Koto Singkarak	1.609	345	-	972	
14. Junjung Sirih	728	51	-	629	
Jumlah / Total	2014	18.260	4.717	139	5.201
	2013	18.120	4.855	145	5.201
	2012	17.539	4.307	185	5.436

Sumber: Dinas Pertanian, Perikanan dan Peternakan Kabupaten Solok

Source: The Agriculture, Fisheries and Livestock Service of Solok Regency

Tabel 5.4.9 Banyaknya Produksi Telur Ternak Unggas per Kecamatan
Table Number Of Egg Production by Its Variety
 2014

Kecamatan / Sub District		Produksi Telur (kg) / Production			
		Ayam Buras / Village Hen	Ras Petelur / Layer	Ras Pedaging Broiller	Itik / Duck
(1)		(2)	(3)	(4)	(5)
1.	Pantai Cermin	30.007,38	-	-	70.063,38
2.	Lembah Gumanti	2.926,94	-	-	-
3.	Hiliran Gumanti	12.047	-	-	68.443,70
4.	Payung Sekaki	5.157	-	-	3.063,42
5.	Tigo Lurah	6.540	-	-	6.505,65
6.	Lembang Jaya	11.495	-	-	74.389,50
7.	Danau Kembar	8.060	-	-	-
8.	Gunung Talang	14.981	34.710	-	88.147,44
9.	Bukit Sundi	13.097	-	-	126.434,70
10.	IX Koto Sungai Lasi	2.216	40.778	-	8.108,73
11.	Kubung	16.426	112.617	-	143.651,34
12.	X Koto Diatas	13.688	233.906	-	43.107,48
13.	X Koto Singkarak	9.560	-	-	79.583,04
14.	Junjung Sirih	2.919,82	-	-	11.770,56
Jumlah / Total	2014	149.121,68	422.011,19	-	723.268,94
	2013	146.142,00	416.324,58	-	720.549,33
	2012	229.218,97	315.724,50	-	744.515,23

Sumber: Dinas Pertanian, Perikanan dan Peternakan Kabupaten Solok

Source: The Agriculture, Fisheries and Livestock Service of Solok Regency

Tabel 5.4.10 Banyaknya Produksi Daging Ternak per Kecamatan*Table Number of Beef Production by Its Variety*

2014

Kecamatan / Sub District	Produksi Daging (kg) / Production			
	Sapi / Cattle	Kerbau / Buffalo	Kuda / Horse	Kambing / Goat
(1)	(2)	(3)	(4)	(5)
1. Pantai Cermin	152.460,00	-	-	3.475,59
2. Lembah Gumanti	61.226,00	213,13	-	1.473,73
3. Hiliran Gumanti	23.958,00	-	-	117,02
4. Payung Sekaki	15.730,00	-	-	309,93
5. Tigo Lurah	9.196,00	-	-	-
6. Lembang Jaya	74.052,00	426,25	-	332,06
7. Danau Kembar	16.456,00	-	-	885,50
8. Gunung Talang	147.378,00	1.918,13	-	2.612,22
9. Bukit Sundi	152.460,00	426,25	-	4.493,91
10. IX Koto Sungai Lasi	33.880,00	-	-	2.545,81
11. Kubung	200.860,00	-	-	3.874,06
12. X Koto Diatas	68.002,00	213,12	-	88,55
13. X Koto Singkarak	91.234,00	-	-	4.825,97
14. Junjung Sirih	27.346,00	639,37	-	553,44
Jumlah / Total	2014	1.074.238,00	3.836,25	- 25.587,79
	2013	941.600,00	2.983,76	- 13.687,30
	2012	788.260,00	5.231,25	- 8.115,75

Sumber: Dinas Pertanian, Perikanan dan Peternakan Kabupaten Solok

Source: The Agriculture, Fisheries and Livestock Service of Solok Regency

Tabel 5.4.11 Banyaknya Produksi Daging Ternak Unggas per Kecamatan*Table Number of Poultry Meat Production by Its Variety*

2014

Kecamatan / Sub District		Produksi Daging (kg) / Production				
		Ayam Buras / Village Hen	Ras Petelur / Layer	Ras Pedaging / Broiller	Itik / Duck	
(1)		(2)	(3)	(4)	(5)	
1.	Pantai Cermin	62.324,56	-	-	5.880,93	
2.	Lembah Gumanti	5.770,52	-	-	973,98	
3.	Hiliran Gumanti	26.928,43	-	76.888,45	8.043,21	
4.	Payung Sekaki	10.161,22	-	12.090,46	352,80	
5.	Tigo Lurah	12.885,32	-	-	749,70	
6.	Lembang Jaya	22.640,15	-	1.677,71	8.835,75	
7.	Danau Kembar	1.594,35	-	-	-	
8.	Gunung Talang	33.275,70	3.310,10	5.388,74	10.117,17	
9.	Bukit Sundi	25.794,38	-	1.324,42	14.809,41	
10.	IX Koto Sungai Lasi	4.478,01	3.871,04	6.747,32	931,77	
11.	Kubung	25.017,15	10.687,20	36.516,33	16.674,84	
12.	X Koto Diatas	31.019,45	22.205,22	-	4.984,65	
13.	X Koto Singkarak	21.770,21	-	95.894,01	9.322,74	
14.	Junjung Sirih	8.989,44	-	-	1.353,24	
Jumlah / Total		2014	292.648,89	40.073,56	236.527,44	83.030,19
		2013	287.745,54	40.035,27	76.256,08	82.687,14
		2012	452.767,14	29.975,40	55.893,84	80.846,01

Sumber: Dinas Pertanian, Perikanan dan Peternakan Kabupaten Solok

Source: The Agriculture, Fisheries and Livestock Service of Solok Regency

Tabel 5.4.12 Banyaknya Vaksinasi SE dan Rabies serta Vaksinasi ND per Kecamatan

Table Number of Rabies, SE and ND Vaccination by Sub District
2014

Kecamatan / Sub District	SE dan Rabies			ND	
	Anjing / Dog	Sapi / Cow	Kerbau / Buffalo	Ayam Ras / Broiler	Ayam Buras / Village Hen
(1)	(2)	(3)	(4)	(5)	(6)
1. Pantai Cermin	765	-	-	-	-
2. Lembah Gumanti	724	-	-	-	-
3. Hiliran Gumanti	508	-	-	-	-
4. Payung Sekaki	183	-	-	-	-
5. Tigo Lurah	-	-	-	-	-
6. Lembang Jaya	176	-	-	-	-
7. Danau Kembar	93	-	-	-	-
8. Gunung Talang	469	-	-	-	-
9. Bukit Sundi	173	-	-	-	-
10. IX Koto Sungai Lasi	-	-	-	-	-
11. Kubung	200	-	-	-	-
12. X Koto Diatas	63	242	-	-	-
13. X Koto Singkarak	65	-	-	-	-
14. Junjung Sirih	-	-	-	-	-
Jumlah / Total	2014	3.419	242	-	-
	2013	2.609	51	-	-
	2012	2.356	185	-	-

Sumber: Dinas Pertanian, Perikanan dan Peternakan Kabupaten Solok

Source: The Agriculture, Fisheries and Livestock Service of Solok Regency

Tabel 5.4.13 Banyaknya Pemotongan Ternak Besar yang Dipotong Didalam & Diluar RPH Menurut Jenis Ternak / Number of Slaughtered Livestock Inside & Outside RPH by Its Variety
2014

Kecamatan / Sub District	Sapi / Catle		Kerbau / Buffalo		
	Jantan / Male	Betina / Female	Jantan / Male	Betina / Female	
(1)	(2)	(3)	(4)	(5)	
1. Pantai Cermin	354	282	-	-	
2. Lembah Gumanti	253	-	1	-	
3. Hiliran Gumanti	35	64	-	-	
4. Payung Sekaki	12	53	-	-	
5. Tigo Lurah	28	10	-	-	
6. Lembang Jaya	271	35	2	-	
7. Danau Kembar	40	28	-	-	
8. Gunung Talang	304	305	6	3	
9. Bukit Sundi	395	238	1	1	
10. IX Koto Sungai Lasi	88	37	-	-	
11. Kubung	426	410	-	-	
12. X Koto Diatas	274	7	1	-	
13. X Koto Singkarak	265	112	-	-	
14. Junjung Sirih	72	41	2	1	
Jumlah / Total	2014	2.817	1.622	13	5
	2013	3.392	888	10	4
	2012	2.929	654	15	12

Sumber: Dinas Pertanian, Perikanan dan Peternakan Kabupaten Solok

Source: The Agriculture, Fisheries and Livestock Service of Solok Regency

Tabel 5.4.14 Banyaknya Pemotongan Ternak Kecil yang Dipotong Didalam & Diluar RPH Menurut Jenis Ternak / Number of Slaughtered Livestock Inside & Outside RPH by Its Variety
2014

Kecamatan / Sub District	Kambing /		Domba /	
	Jantan / Male	Betina / Female	Jantan / Male	Betina / Female
(1)	(2)	(3)	(4)	(5)
1. Pantai Cermin	157	-	-	-
2. Lembah Gumanti	66	-	-	-
3. Hiliran Gumanti	5	-	-	-
4. Payung Sekaki	7	5	-	-
5. Tigo Lurah	-	-	-	-
6. Lembang Jaya	11	-	-	-
7. Danau Kembar	49	-	-	-
8. Gunung Talang	81	37	-	-
9. Bukit Sundi	164	39	-	-
10. IX Koto Sungai Lasi	32	14	-	-
11. Kubung	130	45	-	-
12. X Koto Diatas	4	-	-	-
13. X Koto Singkarak	159	59	-	-
14. Junjung Sirih	22	2	-	-
	2014	887	201	-
Jumlah / Total	2013	948	134	-
	2012	829	75	7

Sumber: Dinas Pertanian, Perikanan dan Peternakan Kabupaten Solok

Source: The Agriculture, Fisheries and Livestock Service of Solok Regency

Tabel 5.5.1 Luas dan Produksi Ikan Menurut jenis Usaha Perikanan
Table Area of Catching Acreage And Production of Fish
by Location of Fish Cultivation
 2014

Jenis Usaha Perikanan / Location Of Fish Cultivation		Luas Areal Penangkapan / Area (Ha)	Produksi / Production (Ton)
(1)		(2)	(3)
1.	Di Kolam / Water Pond	374,06	1.383,93
2.	Di Sawah / Paddy field	34,49	42,66
3.	Di Danau / Lake	9.018,00	277,41
4.	Di Telaga / Small Lake	49,90	21,89
5.	Di Sungai / River	859,81	140,29
6.	Di Rawa / Swamp	4,00	4,23
Jumlah / Total		2014	10.340,26
		2013	1.424,96
		2012	1.440,51

Sumber: Dinas Pertanian, Perikanan dan Peternakan Kabupaten Solok

Source: The Agriculture, Fisheries and Livestock Service of Solok Regency

Tabel 5.5.2 Jumlah Produksi Perikanan Darat dan Budidaya Dikolam dan Disawah Menurut Jenisnya / Volume of Production of Freshwater Fish Cultivation In Water Pond And Rice Field By Kind Of Fish
2014

Jenis Ikan / Kind of Fish	Kolam / Water Pond Produksi/ Production (Ton)	Sawah / Rice Field Produksi/ Production (Ton)	Jumlah / Total Produksi Production (Ton)
(1)	(2)	(3)	(4)
01. Pantai Cermin	60,96	1,40	62,36
02. Lembah Gumanti	32,14	-	32,14
03. Hiliran Gumanti	44,42	1,21	45,63
04. Payung Sekaki	56,86	2,16	59,02
05. Tigo Lurah	24,03	-	24,03
06. Lembang Jaya	110,13	1,77	111,90
07. Danau Kembar	1,04	3,09	4,13
08. Gunung Talang	196,39	,87	197,26
09. Bukit Sundi	158,67	6,80	165,47
10. IX Koto Sungai Lasi	56,55	0,62	57,17
11. K u b u n g	245,86	11,75	257,61
12. X Koto Diatas	79,01	-	79,01
13. X Koto Singkarak	253,18	12,99	266,17
14. Junjung Sirih	64,69	-	64,69
Jumlah / Total	2014 1.383,93	42,66	1.426,59
	2013 1.329,66	38,42	1.368,08
	2012 1.026,50	30,02	1.056,52

Sumber: Dinas Pertanian, Perikanan dan Peternakan Kabupaten Solok

Source: The Agriculture, Fisheries and Livestock Service of Solok Regency

Tabel 5.5.3 Jumlah Produksi Perikanan Darat di Perairan Umum Menurut Jenisnya dan Nilainya / Volume And Value Of Production Of Freshwater Fish Cultivation In Public Waters By Kind Of Fish
2014

Jenis Ikan / Kind of Fish	Danau / Lake Produksi/ Production (Ton)	Sungai / River Produksi/ Production (Ton)	Telaga / Small Lake Produksi/ Production (Ton)
(1)	(2)	(3)	(4)
01. Pantai Cermin	-	30,93	-
02. Lembah Gumanti	29,17	2,95	-
03. Hiliran Gumanti	-	46,79	1,55
04. Payung Sekaki	-	6,43	2,38
05. Tigo Lurah	-	21,99	-
06. Lembang Jaya	-	2,49	-
07. Danau Kembar	54,21	-	3,96
08. Gunung Talang	-	3,87	1,63
09. Bukit Sundi	-	4,99	-
10. IX Koto Sungai Lasi	-	1,52	1,29
11. K u b u n g	-	8,27	-
12. X Koto Diatas	-	3,82	8,40
13. X Koto Singkarak	93,66	4,72	2,68
14. Junjung Sirih	50,37	1,52	-
	2014	227,41	140,29
Jumlah / Total	2013	199,02	137,20
	2012	136,50	110,20

Bersambung / To be Continued ...

Tabel 5.5.3 **Lanjutan Tabel**
Table **Continued Table**

Jenis Ikan / Kind of Fish	Rawa-rawa / Swamp Produksi/ Production (Ton)	Jumlah / Total Produksi Production (Ton)
(1)	(5)	(6)
01. Pantai Cermin	-	30,93
02. Lembah Gumanti	-	32,12
03. Hiliran Gumanti	-	48,34
04. Payung Sekaki	-	8,81
05. Tigo Lurah	-	21,99
06. Lembang Jaya	,77	3,26
07. Danau Kembar	1,20	59,37
08. Gunung Talang	-	5,50
09. Bukit Sundi	0,54	5,53
10. IX Koto Sungai Lasi	-	2,81
11. K u b u n g	-	8,27
12. X Koto Diatas	-	12,22
13. X Koto Singkarak	0,76	101,82
14. Junjung Sirih	,96	52,85
	2014	393,82
Jumlah / Total	2013	362,24
	2012	267,20

Sumber: Dinas Pertanian, Perikanan dan Peternakan Kabupaten Solok

Source: The Agriculture, Fisheries and Livestock Service of Solok Regency

Tabel 5.5.4 Luas Areal Penangkapan Ikan Darat Pada Budidaya dan Perairan Umum Menurut Kecamatan (Ha)

Area Of Catching Areage Of Freshwater Fish By Location And Subdistrict 2013

Kecamatan / Subdistrict	Budidaya / Cultivating Place			Perairan Umum / Open Waters		
	Kolam / Water Pond	Sawah / Paddy field	Danau / Lake	Sungai / River	Telaga/ Small Lake	Rawa Swamp
	(1)	(2)	(3)	(4)	(5)	(6)
01. Pantai Cermin	18,50	1,13	-	328,18	-	-
02. Lembah Gumanti	12,05	-	1.199,00	19,50	-	-
03. Hiliran Gumanti	14,00	0,98	-	48,00	0,50	-
04. Payung Sekaki	15,60	1,75	-	60,00	1,25	-
05. Tigo Lurah	11,20	-	-	225,00	-	-
06. Lembang Jaya	29,80	1,43	-	11,75	-	1,20
07. Danau Kembar	0,55	2,50	2.208,00	-	1,25	1,00
08. Gunung Talang	51,90	,70	-	22,00	0,75	-
09. Bukit Sundi	42,05	5,50	-	20,75	-	0,25
10. IX Koto Sungai Lasi	14,90	0,50	-	4,00	0,17	-
11. K u b u n g	60,76	9,50	-	60,00	-	-
12. X Koto Diatas	21,40	-	-	20,63	45,73	-
13. X Koto Singkarak	65,00	10,50	3.750,50	25,50	0,25	0,35
14. Junjung Sirih	16,35	-	1.860,50	14,50	-	1,20
Jumlah / 2014	374,06	34,49	9.018,00	859,81	49,90	4,00
Total 2013	374,06	33,78	9.018,00	839,81	49,90	4,00
2012	371,45	33,79	9.018,00	859,81	49,90	4,00

Sumber: Dinas Pertanian, Perikanan dan Peternakan Kabupaten Solok

Source: The Agriculture, Fisheries and Livestock Service of Solok Regency

Tabel 5.5.5 Banyaknya Petani Budidaya Ikan Menurut Kecamatan
Table Number of Freshwater Fisherman by Subdistrict
 2014

Kecamatan / Subdistrict	P e n u h / Full Time	Sambilan Utama / Main Part Time	Sambilan Tambahan/ Part Time	
(1)	(2)	(3)	(4)	
01. Pantai Cermin	16,99	65,27	128,75	
02. Lembah Gumanti	11,55	45,17	89,28	
03. Hiliran Gumanti	12,66	49,72	97,63	
04. Payung Sekaki	14,70	56,05	110,25	
05. Tigo Lurah	9,68	38,73	76,58	
06. Lembang Jaya	27,51	138,42	204,08	
07. Danau Kembar	10,00	30,33	40,00	
08. Gunung Talang	51,53	192,78	382,69	
09. Bukit Sundi	38,01	144,09	335,90	
10. IX Koto Sungai Lasi	10,30	39,83	120,87	
11. K u b u n g	15,81	260,82	484,38	
12. X Koto Diatas	24,33	88,85	124,82	
13. X Koto Singkarak	97,88	364,16	605,97	
14. Junjung Sirih	9,93	37,40	139,67	
Jumlah /	2014	350,88	1.551,62	2.940,87
Total	2013	337,00	1.490,00	2.942,00
	2012	337,00	1.490,00	2.942,00

Sumber: Dinas Pertanian, Perikanan dan Peternakan Kabupaten Solok

Source: The Agriculture, Fisheries and Livestock Service of Solok Regency

Tabel 5.5.6 Banyaknya Nelayan Penangkap Ikan di Perairan Umum
Table 5.5.6 **Menurut Kecamatan / Number of Open Waters Fisherman**
by Subdistrict
 2014

	Kecamatan / Subdistrict	P e n u h/ Full Time	Utama/ M a i n Part Time	Tambahan/ Additional Part Time	Jumlah / Total	
	(1)	(2)	(3)	(4)	(5)	
01.	Pantai Cermin	-	-	-	-	
02.	Lembah Gumanti	35	194	672	901	
03.	Hiliran Gumanti	-	-	-	-	
04.	Payung Sekaki	-	-	-	-	
05.	Tigo Lurah	-	-	-	-	
06.	Lembang Jaya	-	-	-	-	
07.	Danau Kembar	82	273	781	1.136	
08.	Gunung Talang	-	-	-	-	
09.	Bukit Sundi	-	-	-	-	
10.	IX Koto Sungai Lasi	-	-	-	-	
11.	K u b u n g	-	-	-	-	
12.	X Koto Diatas	-	-	-	-	
13.	X Koto Singkarak	203	278	810	1.291	
14.	Junjung Sirih	82	223	688	993	
	2014	402	968	2.951	4.321	
	Jumlah / Total	2013	395	975	3.025	4.395
		2012	395	1.030	3.115	4.540

Sumber: Dinas Pertanian, Perikanan dan Peternakan Kabupaten Solok

Source: The Agriculture, Fisheries and Livestock Service of Solok Regency

Tabel 5.5.7 Produksi Benih Ikan Menurut Sumbernya
Table 5.5.7 Production of Fish Seed by Its Source
 (Ribuan Ekor)
 2014

Kecamatan / Subdistrict	B B I D i n a s	U P R	Perairan Umum Open Water	Jumlah / Total
(1)	(2)	(3)	(4)	(5)
01. Pantai Cermin	-	-	-	-
02. Lembah Gumanti	-	-	-	-
03. Hiliran Gumanti	-	-	-	-
04. Payung Sekaki	-	-	-	-
05. Tigo Lurah	-	-	-	-
06. Lembang Jaya	-	30.000	-	30.000
07. Danau Kembar	-	-	-	-
08. Gunung Talang	2.672.434	3.730.470	-	6.402.904
09. Bukit Sundi	-	-	-	-
10. IX Koto Sungai Lasi	-	-	-	-
11. K u b u n g	-	2.054.950	-	2.054.950
12. X Koto Diatas	-	-	-	-
13. X Koto Singkarak	-	44.901.175	-	44.901.175
14. Junjung Sirih	-	-	-	-
Jumlah / Total	2014 2.672.434	50.716.595	-	53.389.029
	2013 2.099.325	47.171.995	-	49.271.320
	2012 1.781.530	41.002.920	-	42.784.450

Sumber: Dinas Pertanian, Perikanan dan Peternakan Kabupaten Solok

Source: The Agriculture, Fisheries and Livestock Service of Solok Regency

Tabel 5.5.8 Produksi Benih Ikan Menurut Sumbernya
Table 5.5.8 Production of Fish Seed by Its Source
 (Ribuan Ekor)
 2014

Jenis Ik <i>Kind of</i>	B B I D i n a s	U P R	Perairan Umum <i>Open Water</i>	Jumlah / <i>Total</i>	
(1)	(2)	(3)	(4)	(5)	
01. Mas / Rayo	926.400	28.120.585	-	29.046.985	
02. T a w a s	-	-	-	-	
03. G u r a m i	14.000	187.510	-	201.510	
04. M u j a i r	-	-	-	-	
05. N i l a	1.684.367	20.825.380	-	22.509.747	
06. S e p a t	-	-	-	-	
07. N i l a m	-	-	-	-	
08. G a r i n g	-	-	-	-	
09. L a m p a n	-	-	-	-	
10. L e l e	47.667	1.583.120	-	1.630.787	
11. Ikan Hias	-	-	-	-	
Jumlah / <i>Total</i>	2014	2.672.434	50.716.595	-	53.389.029
	2013	2.099.325	301.894.505	-	49.270.330
	2012	1.781.530	41.131.190	-	42.912.720

Sumber: Dinas Pertanian, Perikanan dan Peternakan Kabupaten Solok

Source: The Agriculture, Fisheries and Livestock Service of Solok Regency

Tabel 5.5.9 Jumlah Produksi Ikan Menurut Jenis Pengolahan
Table Volume of Fish Production by Method Of Processing
 (Ton)
 2014

Kecamatan / Subdistrict	Jenis Pengolahan / Method of Processing			
	A s i n/ Salted	T a w a r/ Tasteless	Pengasapan/ Smoked	Goreng
(1)	(2)	(3)	(4)	(5)
01. Pantai Cermin	-	-	-	-
02. Lembah Gumanti	-	-	,24	-
03. Hiliran Gumanti	-	-	-	-
04. Payung Sekaki	-	-	-	-
05. Tigo Lurah	-	-	-	-
06. Lembang Jaya	-	-	-	-
07. Danau Kembar	-	-	,36	-
08. Gunung Talang	-	-	-	,36
09. Bukit Sundi	-	-	-	,36
10. IX Koto Sungai Lasi	-	-	-	-
11. K u b u n g	-	-	-	,48
12. X Koto Diatas	-	-	-	-
13. X Koto Singkarak	-	-	-	,96
14. Junjung Sirih	-	-	-	64,44
Jumlah /	2014	-	,60	66,60
Total	2013	-	1.920,00	59.656,00
	2012	-	16.292,00	13.200,00

Sumber: Dinas Pertanian, Perikanan dan Peternakan Kabupaten Solok

Source: The Agriculture, Fisheries and Livestock Service of Solok Regency

Tabel 5.5.10 Jumlah Produksi Ikan dari Budidaya Ikan Dikolam dan Sawah
Table 5.5.10 Jumlah Produksi Ikan dari Budidaya Ikan Dikolam dan Sawah
 (Ton)
 2014

Kecamatan / Subdistrict		Di Kolam / Water Pond (Ton)	Di Sawah / Paddy Field (Ton)
(1)		(2)	(3)
01.	Pantai Cermin	60,96	1,40
02.	Lembah Gumanti	32,14	-
03.	Hiliran Gumanti	44,42	1,21
04.	Payung Sekaki	56,86	2,16
05.	Tigo Lurah	24,03	-
06.	Lembang Jaya	110,13	1,77
07.	Danau Kembar	1,04	3,09
08.	Gunung Talang	196,39	,87
09.	Bukit Sundi	158,67	6,80
10.	IX Koto Sungai Lasi	56,55	0,62
11.	K u b u n g	245,86	11,75
12.	X Koto Diatas	79,01	-
13.	X Koto Singkarak	253,18	12,99
14.	Junjung Sirih	64,69	-
Jumlah /		2014	42,66
Total		2013	38,42
		2012	29,22

Sumber: Dinas Pertanian, Perikanan dan Peternakan Kabupaten Solok

Source: The Agriculture, Fisheries and Livestock Service of Solok Regency

Tabel **5.5.11** **Jumlah Produksi Ikan Darat di Perairan Umum Menurut Kecamatan**
Table *Volume Of Freshwater Fish Production In Open Waters By Subdistrict*
 (Ton)
 2014

Kecamatan / Subdistrict		D a n a u / L a k e	S u n g a i / R i v e r	T e l a g a / S m a l l L a k e	R a w a - R a w a / S w a m p	
(1)		(2)	(3)	(4)	(5)	
01.	Pantai Cermin	-	30,93	-	-	
02.	Lembah Gumanti	29,17	2,95	-	-	
03.	Hiliran Gumanti	-	46,79	1,55	-	
04.	Payung Sekaki	-	6,43	2,38	-	
05.	Tigo Lurah	-	21,99	-	-	
06.	Lembang Jaya	-	2,49	-	,77	
07.	Danau Kembar	54,21	-	3,96	1,20	
08.	Gunung Talang	-	3,87	1,63	-	
09.	Bukit Sundi	-	4,99	-	0,54	
10.	IX Koto Sungai Lasi	-	1,52	1,29	-	
11.	K u b u n g	-	8,27	-	-	
12.	X Koto Diatas	-	3,82	8,40	-	
13.	X Koto Singkarak	93,66	4,72	2,68	0,76	
14.	Junjung Sirih	50,37	1,52	-	,96	
Jumlah /		2014	227,41	140,29	21,89	4,23
Total		2013	9.018,00	137,20	20,42	5,55
		2012	136,50	110,20	15,45	3,30

Sumber: Dinas Pertanian, Perikanan dan Peternakan Kabupaten Solok

Source: The Agriculture, Fisheries and Livestock Service of Solok Regency

Tabel 5.5.12 Jumlah Sarana Penangkap Ikan yang Terbuat dari Bahan Bambu, Rotan, Kayu, dan Besi Menurut Penggunaannya
Number of Fish Catching Tools By Kind Of Tool And Subdistrict
 2014

kecamatan subdistrik	Lukah	Tikalak	Pancing	Perahu	
(1)	(2)	(3)	(4)	(5)	
01. Pantai Cermin	154	-	307	-	
02. Lembah Gumanti	-	-	176	52	
03. Hiliran Gumanti	196	-	521	-	
04. Payung Sekaki	-	-	44	-	
05. Tigo Lurah	-	-	112	-	
06. Lembang Jaya	-	-	152	-	
07. Danau Kembar	-	-	1.054	150	
08. Gunung Talang	93	-	302	-	
09. Bukit Sundi	185	-	527	-	
10. IX Koto Sungai Lasi	30	-	56	-	
11. K u b u n g	197	-	657	-	
12. X Koto Diatas	62	-	88	-	
13. X Koto Singkarak	113	-	220	269	
14. Junjung Sirih	-	-	176	141	
Jumlah /	2014	1.030	-	4.392	612
Total	2013	1.018	-	4.125	546
	2012	815	-	4.972	590

Sumber: Dinas Pertanian, Perikanan dan Peternakan Kabupaten Solok

Source: The Agriculture, Fisheries and Livestock Service of Solok Regency

Tabel 5.5.13 Jumlah Sarana Penangkap Ikan yang Terbuat dari Bahan Nilon Menurut Kegunaannya
Number of Fish Catching Tools Made Of Nylon By Kind Of Tool And Subdistrict, 2014

camata ubdistri		J a r i n g / N e t	J a l a	Tangguk / Scoop-Net	
				B e s a r	Kecil
(1)		(2)	(3)	(4)	(5)
01.	Pantai Cermin	-	52	31	21
02.	Lembah Gumanti	17	115	22	13
03.	Hiliran Gumanti	-	164	60	25
04.	Payung Sekaki	-	14	46	24
05.	Tigo Lurah	-	42	39	30
06.	Lembang Jaya	-	-	16	13
07.	Danau Kembar	327	102	114	78
08.	Gunung Talang	-	21	93	65
09.	Bukit Sundi	-	19	45	24
10.	IX Koto Sungai Lasi	-	-	49	20
11.	K u b u n g	-	97	97	37
12.	X Koto Diatas	-	-	47	18
13.	X Koto Singkarak	707	251	317	148
14.	Junjung Sirih	672	168	205	28
Jumlah /		2014	1.723	1.045	1.181
Total		2013	1.767	1.086	1.130
		2012	2.708	1.602	1.146

Sumber: Dinas Pertanian, Perikanan dan Peternakan Kabupaten Solok

Source: The Agriculture, Fisheries and Livestock Service of Solok Regency

VI

INDUSTRI, LISTRIK

DAN AIR BERSIH /

INDUSTRY, ELECTRICITY,

VI. INDUSTRI, LISTRIK DAN AIR MINUM /

INDUSTRY, ELECTRICITY AND WATER

6.1 Industri

Industri kecil/kerajinan merupakan salah satu sektor andalan yang diharapkan dapat menopang perekonomian Kabupaten Solok. Pada tahun 2013 terjadi kenaikan yang sangat signifikan terhadap jumlah industri kecil/kerajinan dan tenaga kerja masing-masing sebesar 1,77 persen dan 1,29 persen.

Pada Tahun 2013, jika ditinjau dari segi nilai produksi industri kecil/kerajinan, terjadi peningkatan dari 73,83 milyar rupiah tahun 2012 menjadi 78.64 milyar rupiah. Sedangkan dilihat dari jenis industrinya, industri pangan menyumbangkan nilai produksi tertinggi yaitu 9.79 milyar rupiah dengan kontribusi sebesar 40,98 persen.

6.2 Listrik

Tuntutan kebutuhan masyarakat terhadap konsumsi energi listrik setiap tahunnya terus menunjukkan peningkatan. Tahun 2013 ini jumlah pelanggan listrik di kabupaten Solok yaitu sebanyak 114.924 pelanggan dimana pelanggan terbanyak adalah rumah tangga sebanyak 103.824 pelanggan atau 90,34 persen, kemudian diikuti pelanggan sebagai unit usaha sebesar 6.792 pelanggan (50,91 persen) dan dari jenis sosial sebanyak 3.373 pelanggan (2.93 persen).

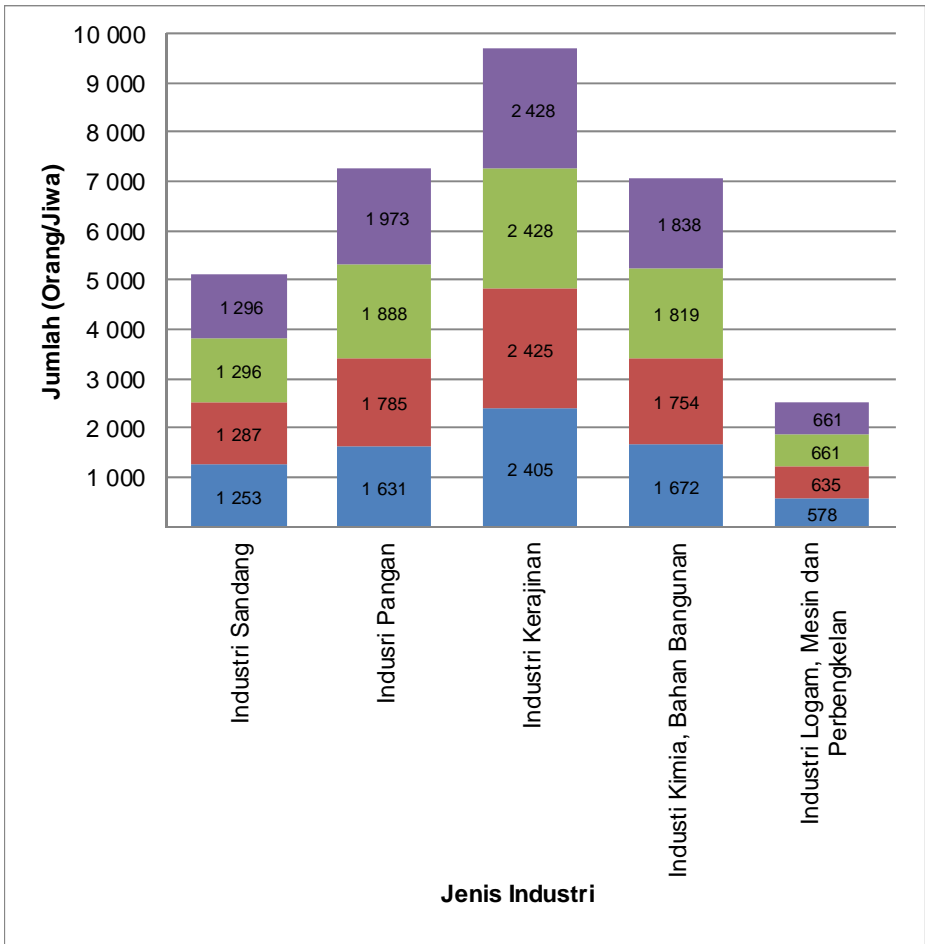
6.3 Air Minum

Air bersih merupakan kebutuhan yang sangat vital bagi masyarakat. Apabila air yang dikonsumsi bersih, maka diharapkan kesehatan masyarakat akan terjaga dengan baik.

Banyaknya sambungan air rumah terpasang naik dari 9.286 tahun 2013 menjadi 11.437 tahun 2014. Begitu juga pada banyaknya pelanggan mengalami kenaikan dari 9.121 pada tahun 2013 menjadi 9.821 pada tahun 2014. Jenis pelanggan PDAM Kabupaten Solok terbesar adalah rumah tangga dengan kontribusi sebesar 94,87 persen.

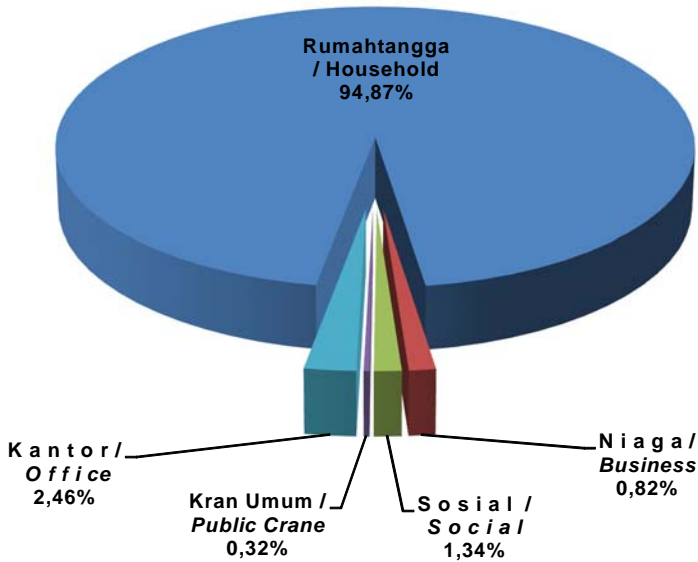
Gambar 6.1 / Picture 6.1

Banyaknya Tenaga Kerja yang Terserap Pada Industri Kecil / Kerajinan
Number of Workers Absorbed By Small Scale Industries



Gambar 6.2 / Picture 6.2

Komposisi Pelanggan Perusahaan Air Minum Menurut Jenis Pelayanan
Composition of Subscribers OF PDAM By Type Of Subscriber
2014



Tabel 6.1.1 Jumlah Usaha Industri, Tenaga Kerja dan Nilai Produksi per Kecamatan / Number of Cottage Industry, Worker and Production Value by Sub District 2014

kecamatan / Sub District	Banyaknya Usaha Industri/ Number of Cottage Industry	Banyaknya Tenaga Kerja/ Number of Worker	Nilai Produksi Production Value (Rp. 000)
(1)	(2)	(3)	(4)
1. Pantai Cermin	1	5	320.000
2. Lembah Gumanti	-	-	-
3. Hiliran Gumanti	1	3	121.000
4. Payung Sekaki	-	-	-
5. Tigo Lurah	-	-	-
6. Lembang Jaya	-	-	-
7. Danau Kembar	1	4	1.080
8. Gunung Talang	4	13	935.700
9. Bukit Sundi	1	3	76.000
10. IX Koto Sungai Lasi	1	3	75.000
11. K u b u n g	8	23	953.100
12. X Koto Diatas	5	12	51.200
13. X Koto Singkarak	6	24	1.653.600
14. Junjung Sirih	6	14	535.500
Jumlah / Total	2014	104	4.722.180
	2013	104	4.722.180
	2012	206	24.127.540

Sumber: Dinas Koperindag dan UMKM Kabupaten Solok

Source: Industrial and Trade ,Cooperative and UMKM Extention Service of Solok Regency

Catatan: Data tahun 2013

Tabel 6.1.2 Jumlah Industri Mikro, Kecil dan Menengah Menurut Kode Industri
Table Number of Micro, Small and Medium Scale Industry by Industrial Code
 2013

No.	Kode Industri <i>Industrial Code</i>	Komoditi / <i>Commodity</i>	Banyaknya/ <i>Number of</i>		Investasi <i>Investment</i> (Rp.000)	Nilai Produksi <i>Production Value</i> (Rp.000)
			Usaha/ <i>Cottage Industry</i>	T. Kerja <i>Worker</i>		
(1)	(2)	(3)	(4)	(5)	(6)	(7)
1	31001	Perabot	-	-	-	-
2	10749	Kerupuk	6	17	113.240	1.467.600
3	23951	Batu Bata	1	5	100.000	344.000
4	10710	Kue dan Roti	3	10	90.000	885.400
5		Pupuk Organik	-	-	-	-
6	10311	Selai Terung Pirus	-	-	-	-
7	10422	Minyak Tanak	-	-	-	-
8	33190	Bengkel Las	-	-	-	-
9	10631	Penggiling Padi	-	-	-	-
10	11050	Air Minum Isi Ulang	-	-	-	-
11	10793	Jagung Goreng	-	-	-	-
12	11090	Jahe Instan	-	-	-	-
13	10422	Kelapa gonseng	-	-	-	-
14	16103	Manau	-	-	-	-
15	13921	Gorden dan Sprai	-	-	-	-
16	24203	Peleburan Tembaga	-	-	-	-
17	10761	Bubuk kopi	-	-	-	-
18	10130	Rendang	1	3	50.000	180.000
19		Bilih Goreng	2	6	25.000	590.000
20		Lele Kering	-	-	-	-
21	10793	Kacang Padi Goreng	2	4	25.000	74.400
Jumlah / <i>Total</i>		2014	15	45	403.240	3.541.400
		2013	34	103	1.034.000	4.066.936
		2012	39	157	2.626.000	21.737.540

Sumber: Dinas Koperindag dan UMKM Kabupaten Solok

Source: Industrial and Trade ,Cooperative and UMKM Extention Service of Solok Regency

Tabel 6.1.3 Jumlah Industri Logam, Mesin Elektronik dan Aneka Menurut Kode Industri
Table Number of Metal, Electronically and Multi Cottage Industry by Industrial Code
 2014

No.	Kode Industri/ Industrial Code	Komoditi/Commodity	Banyaknya/ Number of		Investasi Investment (Rp. 000)	Nilai Produksi Production Value (Rp.000)
			Usaha/ Cottage Industry	T. Kerja Worker		
(1)	(2)	(3)	(4)	(5)	(6)	(7)
1,	29200	Bak Truk	-	-	-	-
2,	24203	Peleburan Tembaga	-	-	-	-
3,	28112	Bengkel Las	-	-	-	-
Jumlah / Total			2014	-	-	-
			2013	-	-	-
			2012	3	26	520.000
						6.285.000

Sumber: Dinas Koperindag dan UMKM Kabupaten Solok

Source: Industrial and Trade ,Cooperative and UMKM Extention Service of Solok Regency

Tabel 6.1.4 Banyaknya Sentra Industri Kumulatif yang Sudah Dibina
Table Commulative Industrial Centers Developed
 2014

Jenis Industri <i>Kind of Industry</i>	Nama Sentra/ <i>Centers Name</i>	Unit Usaha / <i>Bussines</i> Unit	Tenaga Kerja <i>Employee</i> (Orang)	Nilai Produksi <i>Production</i> Value (000 Rp.)
(1)	(2)	(3)	(4)	(5)
01. Industri Hasil Pertanian , Kehutanan Dan Kimia <i>Agricultural , Forest and Chenical Industry</i>	01. Sirup Markisa	-	-	-
	02. Bubuk Kopi	23	106	6.225.792
	03. Pengeringan Ikan	7	17	786.600
	04. Gula Tebu	-	-	-
	05. Gula Merah	-	-	-
	06. Batu Asahan	-	-	-
	07. Batu Aji	-	-	-
	08. Kerupuk Ubi	31	131	5.315.854
	09. Kue Kacang	-	-	-
	10. Pengolahan Ubi	-	-	-
	11. Anyaman Pandan	-	-	-
	12. Anyaman Bambu	-	-	-
	13. Anyaman Rotan	-	-	-
	14. Ukiran Kayu	-	-	-
	15. Perabot	103	471	32.304.500
	16. Batu Bata	17	107	2.714.160
02. Industri Logam, Mesin Elektronik Dan Aneka / <i>Metal, Electrcity Machine And Miscellaneous Industry</i>	01. Tilam Kasur	-	-	-
	02. Sulaman Terwang	-	-	-
	03. Terwang Bordir	5	22	151.300
	04. Sulaman Benang Mas	6	50	119.000
	05. Sutra Alam	-	-	-
	06. Bengkel Las	33	152	2.123.640
	07. Konveksi	8	35	756.750
Jumlah / <i>Total</i>	2014	233	1.091	50.497.596
	2013	203	974	44.799.112
	2012	714	2.243	28.515.799

Sumber: Dinas Koperindag dan UMKM Kabupaten Solok

Source: Industrial and Trade ,Cooperative and UMKM Extention Service of Solok Regency

Tabel 6.1.5 Jumlah Industri Kecil / Kerajinan
Table Number of Small Scall Industries
 (Unit)

Jenis Industri <i>Kind of Industry</i>	2011	2012	2013	2014
(1)	(2)	(3)	(4)	(5)
01. Industri Sandang	119	121	121	294
02. Indusri Pangan	583	614	644	2 483
03. Industri Kerajinan	619	620	620	228
04. Industri Kimia, Bahan Bangunan	411	424	428	516
05. Industri Logam, Mesin dan Perbengkelan	137	140	140	574
Jumlah / <i>Total</i>	1 869	1 919	1 953	4 095

Sumber: Dinas Koperindag dan UMKM Kabupaten Solok

Source: Industrial and Trade ,Cooperative and UMKM Extention Service of Solok Regency

Tabel 6.1.6 Banyaknya Tenaga Kerja yang Terserap Pada Industri Kecil / Kerajinan
Table Number of Workers Absorbed By Small Scale Industries
 (Orang / Person)

Jenis Industri <i>Kind of Industry</i>		2011	2012	2013	2014
(1)		(2)	(3)	(4)	(5)
01.	Industri Sandang	1 287	1 296	1 296	445
02.	Indusri Pangan	1 785	1 888	1 973	5 529
03.	Industri Kerajinan	2 425	2 428	2 428	342
04.	Industi Kimia, Bahan Bangunan	1 754	1 819	1 838	1 031
05.	Industri Logam, Mesin dan Perbengkelan	635	661	661	622
Jumlah / <i>Total</i>		7 886	8 092	8 196	7 969

Sumber: Dinas Koperindag dan UMKM Kabupaten Solok

Source: Industrial and Trade ,Cooperative and UMKM Extention Service of Solok Regency

Tabel 6.1.7 Nilai Produksi Industri Kecil / Kerajinan
Table Production Value of Small Scale Industries
 (Rp. 000)

Jenis Industri <i>Kinds of Industry</i>	2011	2012	2013	2014
(1)	(2)	(3)	(4)	(5)
01. Industri Sandang	5 541 797	6 027 797	6 027 797	2 570 000
02. Indusri Pangan	17 256 506	28 982 646	32 232 126	46 845 810
03. Industri Kerajinan	1 181 823	1 426 823	1 426 823	3 653 390
04. Industri Kimia, Bahan Bangunan	12 412 083	17 797 483	19 360 583	54 892 690
05. Industri Logam, Mesin dan Perbengkelan	13 312 613	19 597 613	19 597 613	11 997 205
Jumlah / Total	49 704 822	73 832 362	78 644 942	119 959 095

Sumber: Dinas Koperindag dan UMKM Kabupaten Solok

Source: Industrial and Trade ,Cooperative and UMKM Extention Service of Solok Regency

Tabel 6.1.8 Banyaknya Unit Usaha dan Tenaga Kerja Pada Industri Kecil / Kerajinan Menurut Jenis Industri
Number Of Business Units And Workers Of Small Scale Industries By Kind Of Industry

Jenis Industri <i>Kind of Industry</i>	Status Usaha / <i>Legas Status</i>	Unit Usaha / <i>Bussinis Usaha</i>	Tenaga Kerja <i>Employers</i> (Orang)
(1)	(2)	(3)	(4)
01. Industri Sandang	a. F o r m a l	15	60
	b. Non Formal	279	381
02. Indusri Pangan	a. F o r m a l	216	815
	b. Non Formal	2.267	4.714
03. Industri Kerajinan	a. F o r m a l	34	195
	b. Non Formal	194	197
04. Industri Kimia, Bahan Bangunan	a. F o r m a l	179	947
	b. Non Formal	337	694
05. Industri Logam, Mesin dan Perbengkelan	a. F o r m a l	67	323
	b. Non Formal	507	1.299
Jumlah / <i>Total</i>	2014 a. F o r m a l	511	2.340
	b. Non Formal	3.584	7.285
	2013 a. F o r m a l	1.953	8.196
	b. Non Formal	-	-
	2012 a. F o r m a l	460	2.157
	b. Non Formal	1.501	6.033

Sumber: Dinas Koperindag dan UMKM Kabupaten Solok

Source: Industrial and Trade ,Cooperative and UMKM Extention Service of Solok Regency

Tabel 6.1.9 Banyaknya Nilai Investasi, Produksi dan Bahan Baku Pada Industri Kecil / Kerajinan Menurut Jenis Industri , Production
Number of Invesment, Production, And Raw Materials Of Small Scale Industries By Kind Of Industry (000 Rp.)

Jenis Industri <i>Kinds of Industry</i>	Status Usaha/ <i>Legas Status</i>	Investasi / <i>Invesment</i>	Produksi / <i>Production</i>	Bahan Baku <i>Materials</i>
(1)	(2)	(3)	(4)	(5)
01. Industri Sandang	a. F o r m a l	218.885	2.570.000	1.542.000
	b. Non Formal	-	-	-
02. Indusri Pangan	a. F o r m a l	6.145.658	46.845.810	28.107.486
	b. Non Formal	-	-	-
03. Industri Kerajinan	a. F o r m a l	896.200	3.653.390	2.192.034
	b. Non Formal	-	-	-
04. Industri Kimia, Bahan Bangunan	a. F o r m a l	16.713.666	54.892.690	32.935.614
	b. Non Formal	-	-	-
05. Industri Logam, Mesin dan Perbengkelan	a. F o r m a l	2.014.442	11.997.205	7.198.323
	b. Non Formal	-	-	-
Jumlah / <i>Total</i>	2014 a. F o r m a l	25.988.851	119.959.095	71.975.457
	b. Non Formal	-	-	-
	2013 a. F o r m a l	25.191.631	78.644.942	47.186.966
	b. Non Formal	-	-	-
	2012 a. F o r m a l	3.286.000	24.127.540	18.043.072
	b. Non Formal	2.399.000	19.116.338	12.340.018

Sumber: Dinas Koperindag dan UMKM Kabupaten Solok

Source: Industrial and Trade, Cooperative and UMKM Extention Service of Solok Regency

Tabel 6.1.10 Jumlah Produksi Pertambangan Menurut Jenis Galian
Table Number of Mines Production by Type
 2014

Jenis Galian		Jumlah Usaha	Jumlah Produksi (Ton)
(1)		(2)	(3)
1.	Batu Gunung	-	-
2.	Mar-Mar	-	-
3.	Tanah Urug	2	4.360
4.	Batu Bara	2	-
5.	Emas	-	-
6.	Batu Kapur	-	-
7.	Tanah Liat (Bt.Ball)	-	-
8.	Tanah Liat (Clay Ball)	-	-
9.	Biji Besi	31	-
10.	Tembaga	6	-
11.	Kalsit	2	20933 (m3)
12.	Gamping	-	-
13.	Pasir Besi	-	-
14.	Sirtukil	14	61429 (m3)
Jumlah / Total		2014	86.722
		2013	173.127
		2012	149.395

Sumber: Dinas Pertambangan dan Energi Kabupaten Solok

Source: Department of Mines and Energy of Solok Regency

Tabel 6.1.11 Banyaknya Usaha Pertambangan yg Terdaftar Menurut Jenis Usaha
Table Number of License Mining Company by Type of Business
 2014

		Jumlah Usaha	
		Eksplorasi	Eksplotasi
		(2)	(3)
1.	Biji Besi	9	22
2.	Emas	-	-
3.	Batu Bara	1	1
4.	Sirtukil	-	-
5.	Gamping	-	14
6.	Tanah Liat (Bt.Ball)	-	-
7.	Kalsit	1	1
8.	Batu Bintang	-	-
9.	Mar-Mar	-	-
10.	Tembaga	1	5
11.	Tanah Urug	-	2
12.	Lainnya	-	-
Jumlah / Total		2014	45
		2013	42
		2012	35

Sumber: Dinas Pertambangan dan Energi Kabupaten Solok

Source: Department of Mines and Energy of Solok Regency

Tabel 6.2.1 Banyaknya Pelanggan dan Pemakai Listrik Menurut Lokasi Area Solok
Table (Unit Pelayanan Pelanggan)/Number of Electricity Customer by Location
 2014

No.	Tempat / Lokasi UPP <i>Location of UPP</i>	Badan Sosial/ <i>Social</i>		Rumahtangga / <i>Household</i>	
		Banyaknya/ <i>Number</i>	Distribusi Daya/ <i>Distributed</i> (Kwh)	Banyaknya/ <i>Number</i>	Distribusi Daya/ <i>Distributed</i> (Kwh)
(1)	(2)	(3)	(4)	(5)	(6)
1.	Rayon Solok, Melayani pelanggan: Kec. Kubung	596	189.434	24.830	3.132.881
2.	Ranting Kayu Aro, Melayani pelanggan: Kec. Gunung Lembah Gumanti, Hiliran Gumanti, Payung Sekaki, Lembang Jaya, dan Bukit Sundi	1.036	131.642	29.332	3.044.392
3.	Ranting Singkarak, Melayani pelanggan: Kec. X Koto Singkarak, X Koto Diatas, dan Junjung Sirih	595	70.956	14.047	1.327.569
4.	Ranting Silungkang, Melayani pelanggan: Kec. IX Koto Sei Lasi	421	44.615	10.086	1.104.958
5.	Ranting Muara Labuh, Melayani pelanggan: Kec.Pantai Cermin	725	106.468	25.529	2.611.315
Jumlah / <i>Total</i>		2014	3.373	543.115	103.824
		2013	3.373	543.115	103.824
		2012	721	628.600	48.206
					5.034.750

Catatan: Data Tahun 2013

Bersambung / To be Continued ...

Tabel 6.2.1 Lanjutan
Table Continued Table

		Usaha / <i>Commercial</i>		Kantor Pemerintah / <i>Government Institution</i>		
No.	Tempat / Lokasi UPP <i>Location of UPP</i>	Banyaknya/ <i>Number</i>	Distribusi Daya/ <i>Distributed</i> (<i>Kwh</i>)	Banyaknya <i>/ Number</i>	Distribusi Daya/ <i>Distributed</i> (<i>Kwh</i>)	
(1)	(2)	(7)	(8)	(9)	(10)	
1.	Rayon Solok, Melayani pelanggan: Kec. Kubung	3.203	793.315	328	499.924	
2.	Ranting Kayu Aro, Melayani pelanggan: Kec. Gunung Talang, Lembah Gumanti, Hiliran Gumanti, Payung Sekaki, Lembang Jaya, dan Bukit Sundi	870	205.638	202	189.701	
3.	Ranting Singkarak, Melayani pelanggan: Kec. X Koto Singkarak, X Koto Diatas, dan Junjung Sirih	422	70.212	70	134.033	
4.	Ranting Silungkang, Melayani pelanggan: Kec. IX Koto Sei Lasi	984	204.512	130	115.172	
5.	Ranting Muara Labuh, Melayani pelanggan: Kec.Pantai Cermin	1.313	236.922	205	246.090	
Jumlah / <i>Total</i>		2014	6.792	1.510.599	935	1.184.920
		2013	6.792	1.510.599	935	1.184.920
		2012	1.801	2.363.250	119	357.000

Catatan: Data Tahun 2013

Bersambung / To be Continued ...

Tabel 6.2.1 Lanjutan
Table Continued Table

No.	Tempat / Lokasi UPP <i>Location of UPP</i>	Penerangan Jalan / <i>Street Lighting</i>		Susut (Hilang) / <i>Loose</i>		
		Banyaknya/ <i>Number</i>	Distribusi Daya/ <i>Distributed (Kwh)</i>	Banyaknya/ <i>Number</i>	Distribusi Daya/ <i>Distributed (Kwh)</i>	
(1)	(2)	(11)	(12)	(13)	(14)	
1.	Rayon Solok, Melayani pelanggan: Kec. Kubung	113	360.264	2,52	3.939.530	
2.	Ranting Kayu Aro, Melayani pelanggan: Kec. Gunung Lembah Gumanti, Hiliran Gumanti, Payung Sekaki, Lembang Jaya, dan Bukit Sundi	30	132.573	11,69	9.480.496	
3.	Ranting Singkarak, Melayani pelanggan: Kec. X Koto Singkarak, X Koto Diatas, dan Junjung Sirih	21	103.208	1,66	303.623	
4.	Ranting Silungkang, Melayani pelanggan: Kec. IX Koto Sei Lasi	56	103.359	,83	148.143	
5.	Ranting Muara Labuh, Melayani pelanggan: Kec.Pantai Cermin	54	217.999	6,19	2.509.865	
Jumlah / <i>Total</i>		2014	274	917.403	22,89	16.381.657
		2013	161	557.139	20,37	12.442.127
		2012	68	17.810	20,12	-

Sumber: Kantor PLN Wilayah III Cabang Solok

Source: State Electric Enterprise Of Region III Solok

Catatan: Data Tahun 2013

Tabel 6.3.1 Banyaknya Sambungan Rumah dan Kran Umum di PDAM
Table Number Of Water Connecting Houses And Public Cranes in PDAM
 2014

Unit/ Unit	Sambungan Rumah/ House Connection			Kran Umum/ Public Crane (Sambungan Tidak Langsung)			
	Terpasang / Installed	Aktif / Active	Non Aktive / Non Active	Terpasang / Installed	Aktif/ Active	Tidak Aktif/ Non Active	
(1)	(2)	(3)	(4)	(5)	(6)	(6)	
01. Alahan Panjang	837	529	308	28	2	26	
02. Cupak	1.158	1.016	142	5	5	-	
03. Muara Panas	4.196	3.746	450	13	9	4	
04. Pusat	1.926	1.897	29	10	5	5	
05. Bukit Sileh	108	-	108	-	-	-	
06. Koto Sani	807	764	43	9	3	6	
07. Sulit Air	290	26	264	2	-	-	
08. Surian	368	349	19	-	1	1	
09. Kayu Aro	448	442	6	-	-	-	
10. Sirukam	81	-	81	-	-	-	
11. Talang	492	358	134	-	-	-	
12 Guguk	726	694	32	3	1	2	
Jumlah / Total	2014 2013 2012	11.437 9.286 11.242	9.821 9.121 11.901	1.616 165 2.161	70 30 68	26 30 31	44 - 37

Sumber: Perusahaan Daerah Air Minum Kabupaten Solok

Source: PDAM of Solok Regency

Tabel 6.3.2 Banyaknya Pelanggan Perusahaan Air Minum Menurut Jenis Pelayanan
Table Number of Subscribers OF PDAM By Type Of Subscriber
 2014

Unit / Unit	Jenis Pelayanan / Category of Subscriber					Jumlah/ Total
	Rumah/ Tangga/ Household	Niaga/ Corpo- ration	Sosial/ Social	Kran/ Crane	Kantor/ Govern- ment	
(1)	(2)	(3)	(4)	(5)	(6)	(7)
01. Alahan Panjang	483	25	7	2	12	529
02. Cupak	981	5	10	5	15	1.016
03. Muara Panas	3.581	54	49	9	53	3.746
04. Pusat	1.785	27	19	5	61	1.897
05. Bukit Sileh	-	-	-	-	-	-
06. Koto Sani	728	2	11	3	20	764
07. Sulit Air	26	-	-	-	-	26
08. Surian	327	-	6	1	15	349
09. Kayu Aro	402	1	4	-	35	442
10. Sirukam	-	-	-	-	-	-
11. Talang	340	-	7	-	11	358
12 Guguk	664	7	11	1	11	694
Jumlah / Total	2014 9.317	121	124	26	233	9.821
	2013 8.671	75	122	29	224	9.121
	2012 8.892	79	125	32	219	9.347

Sumber: Perusahaan Daerah Air Minum Kabupaten Solok

Source: PDAM of Solok Regency

Tabel 6.3.3 Kapasitas Produksi dan Sumber Air Minum yang Dipakai PDAM
Table Water Producing capacity And Sources of lean Water of PDAM
 2014

Unit / Unit	Kapasitas Produksi Air Minum Terpasang / Installed Capacity (Liter/detik) / Ets/Second		Sumber Air/ Water Source
	Terpasang	Produksi	
(1)	(2)	(3)	(4)
01. Alahan Panjang	22,00	4,00	sungai
02. Cupak	15,00	7,50	mata air
03. Muara Panas	40,00	32,00	mata air
04. Pusat	65,00	53,00	mata air
05. Bukit Sileh	7,50	-	sungai
06. Koto Sani	85,00	75,00	mata air
07. Sulit Air	2,50	0,40	sungai
08. Surian	10,00	5,00	sungai
09. Kayu Aro	10,00	6,00	mata air
10. Sirukam	5,00	-	sungai
11. Talang	15,00	7,50	mata air
Jumlah / Total	2014	277,00	190,40
	2013	150,50	155,40
	2012	185,00	185,00

Sumber: Perusahaan Daerah Air Minum Kabupaten Solok

Source: PDAM of Solok Regency

Tabel 6.3.4 Banyaknya Pelanggan, Volume dan Nilai Air Minum yang Disalurkan Oleh Perusahaan Daerah Air Minum / Number of Subscribers , Volume, and Value of Water Distributed by PDAM

Jenis Pelanggan / Type of Customers		Banyaknya Pelanggan/ Number of Subscribers	V o l u m e/ V o l u m e (m ³)	N i l a i/ V a l u e (000 Rp)
(1)		(2)	(3)	(4)
01.	Rumahtangga / Household	9.965	165.108	258.031.050
02.	N i a g a / Business	121	3.049	6.737.500
03.	S o s i a l / Social	124	8.862	11.784.700
04.	Kran Umum / Public Crane	26	933	703.400
05.	K a n t o r / Office	233	12.137	25.658.400
06.	Lainnya (Tangki) / Others	-	549	10.930.000
Jumlah / Total		2014	10.469	190.638
		2013	9.121	104.693
		2012	9.347	167.974

Sumber: Perusahaan Daerah Air Minum Kabupaten Solok

Source: PDAM of Solok Regency

VII

PERHUBUNGAN, PENGANGKUTAN

DAN TELEKOMUNIKASI /

TRANSPORTATION, DELIVERY

VII. PERHUBUNGAN, PARIWISATA, DAN KOMUNIKASI

TRANSPORTATION, DELIVERY AND TELECOMMUNICATION

7.1 Perhubungan

Total panjang jalan Kabupaten di Kabupaten Solok sampai akhir tahun 2014 berjumlah 1.174 km, dengan rinci menurut kondisi jalan baik sepanjang 493,11 km, sedang 195,71 km, rusak ringan 99,52 km dan rusak berat 385,67 km.

7.2 Pengangkutan

Dibanding tahun 2013, jumlah kendaraan bermotor di Kabupaten Solok pada tahun 2014 mengalami kenaikan sebesar 11,91 persen. Jumlah kendaraan bermotor yang menyumbang kontribusi terbesar yaitu sepeda motor sebesar 82,57 persen.

7.3 Pos Indonesia

Setelah melalui masa-masa sulit dengan adanya sarana komunikasi alternatif, PT. Pos Indonesia secara perlahan namun pasti kembali bangkit. Hal ini terlihat pada peningkatan penggunaan jasa pos oleh masyarakat, baik berupa pengiriman surat tercatat ataupun yang berbentuk pengiriman paket pos. Pada tahun 2013 lalu lintas paket yang dikirimkan melalui PT. Pos Indonesia Solok sebesar 5.321 paket, mengalami kenaikan yang cukup besar dibandingkan tahun sebelumnya.

7.4 Telekomunikasi

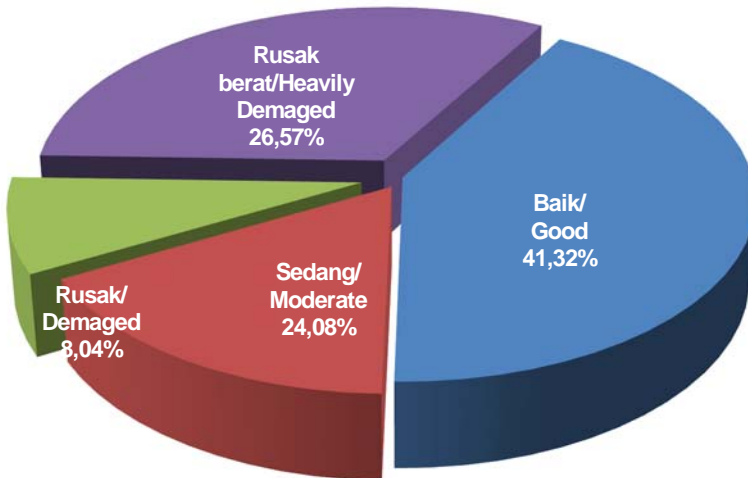
Pada Tahun 2013 banyak satuan sambungan telepon di Kabupaten Solok mengalami kenaikan yang cukup signifikan sebesar 22,77 persen. Akan tetapi jumlah pelanggan telepon mengalami penurunan yang cukup signifikan yaitu sebesar 31,38 persen dari tahun sebelumnya.

7.5 Pariwisata

Kabupaten Solok sangat beruntung memiliki pesona alam yang tidak dimiliki daerah lain seperti pesona danau Diatas dan danau Dibawah, danau Singkarak dan hamparan hijau kebun teh di kawasan Kecamatan Gunung Talang serta banyak lainnya. Keunggulan komparatif di bidang pariwisata ini harus mampu dikelola dengan sebaik-baiknya untuk mendatangkan sebanyak mungkin wisatawan ke Kabupaten Solok. Pada gilirannya diharapkan dengan peningkatan kunjungan wisatawan akan mampu menggerakkan perekonomian dan meningkatkan pendapatan masyarakat. Secara keseluruhan tidak terjadi penambahan objek wisata di Kabupaten Solok.

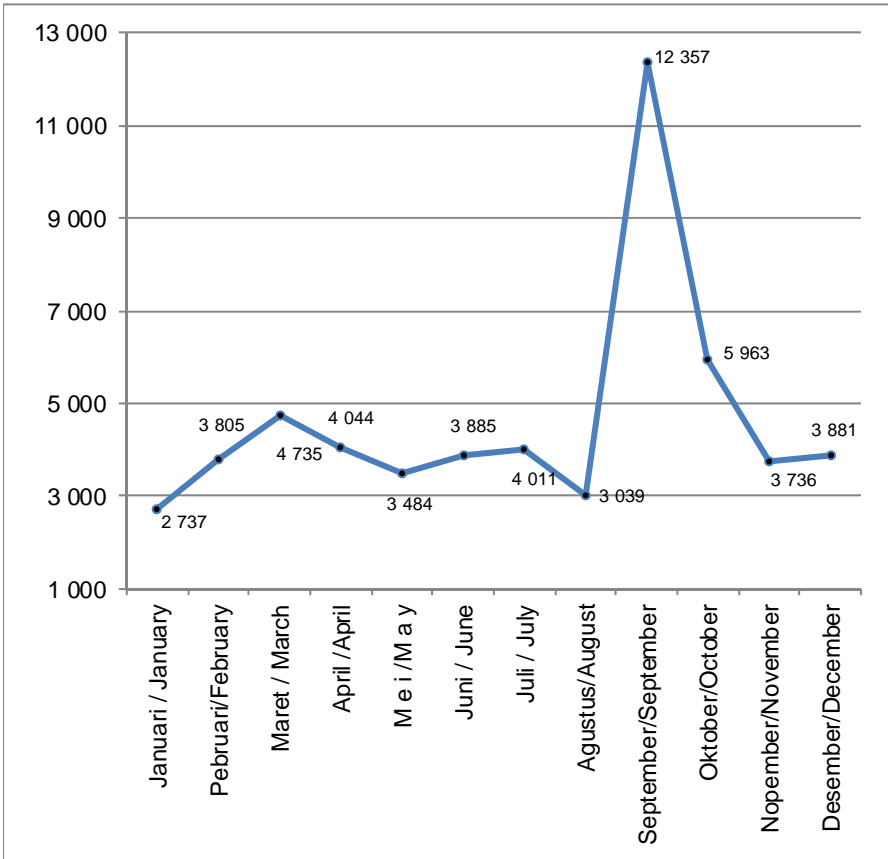
Gambar 7.1 / Picture 7.1

Persentase Panjang Jalan Menurut Kondisi Jalan
Length of Road Percentage by Classification of Its Condition
2014



Gambar 7.2 / Picture 7.2

Perkembangan Jumlah Surat Kilat Khusus yang Dikirim PT. Pos Indonesia Solok
Trend of Sent Common Letters By Solok Post
2014



Tabel 7.1.1 Panjang dan Jenis Permukaan Jalan Negara, Jalan Propinsi dan Jalan Kabupaten / Kota
Table Length and Surface Type of National, Provincial and Regency Road 2014

Klasifikasi / Classification	Status Pemerintahan yang Berwenang / Status of The Authoritative			Jumlah / Total
	Nasional / National	Propinsi / Province	Kabupaten / Regency	
(1)	(2)	(3)	(4)	(5)
01. Aspal / Asphalled	-	-	615,42	615,42
02. Kerikil / Gravel	-	-	162,30	162,30
03. Tanah / Undescription	-	-	396,29	396,29
04. Lainnya / Others	-	-	-	-
<hr/>				
Jumlah / Total	2014	-	-	1.174,01
	2013	66,21	226,09	1.174,01
	2012	66,21	118,09	1.237,33
<hr/>				

Sumber: Dinas PU Kabupaten Solok

Source: Public Work Service of Solok Regency

Tabel 7.1.2 Panjang dan Kondisi Jalan Negara, Jalan Propinsi dan Jalan Kabupaten
Table Length and Conditional of National, Provincial and Regency Road
 Government (Km)
 2014

Kondisi/ Condition	Status Pemerintahan yang Berwenang / Status of The Authoritative			Jumlah / Total
	Nasional / National	Propinsi / Province	Kabupaten / Regency	
(1)	(2)	(3)	(4)	(5)
01. Baik / Good	-	-	493,11	493,11
02. Sedang / Moderate	-	-	195,71	195,71
03. Rusak / Damaged	-	-	99,52	99,52
04. Rusak Berat Heavily Damaged	-	-	385,67	385,67
Jumlah / Total	2014	-	-	1.174,01
	2013	66,21	226,09	1.174,01
	2012	66,21	118,09	1.237,33

Sumber: Dinas PU Kabupaten Solok

Source: Public Work Service of Solok Regency

Tabel 7.1.3 Panjang dan Kelas Jalan Negara, Jalan Propinsi dan Jalan Kabupaten
Table Length and Road Clasification of National, Provincial and Regency Road
 Government (Km)
 2014

Kelas / Class	Status Pemerintahan yang Berwenang / Status of The Authoritative			Jumlah / Total	
	Nasional / National	Propinsi / Province	Kabupaten / Regency		
	(1)	(2)	(3)		(4)
01. Kelas I / Class I	-	-	-	-	
02. Kelas II/ Class II	-	-	-	-	
03. Kelas III/ Class III	-	-	-	-	
04. Kelas III A/ Class IIIA	-	-	-	-	
05. Kelas IV/ Class IV	-	-	1.174,01	1.174,01	
06. Kelas V / Class V	-	-	-	-	
07. Kelas yang Tidak Diperinci / Not Classified	-	-	-	-	
Jumlah / Total	2014	-	-	1.174,01	1.174,01
	2013	66,21	118,09	1.174,01	1.358,31
	2012	66,21	118,09	1.237,33	1.421,63

Sumber: Dinas PU Kabupaten Solok

Source: Public Work Service of Solok Regency

Tabel 7.1.4 Perkembangan Ruas Jalan Kabupaten Solok Menurut Kecamatan
The Development of the Road at Solok Regency By Subdistrict
 2014

			Jenis Permukaan Jalan/ Type of			
Kecamatan / Subdistrict		Jumlah Ruas Jalan	Panjang Jalan (Km)	Surface		
				Aspal (Km)	Kerikil (Km)	Tanah (Km)
(1)		(2)	(3)	(4)	(5)	(6)
01.	Pantai Cermin	19,00	56,35	38,98	7,24	10,13
02.	Lembah Gumanti	21,00	87,48	41,10	21,40	24,98
03.	Hiliran Gumanti	19,00	170,20	35,59	14,24	120,37
04.	Payung Sekaki	10,00	55,00	37,00	7,80	10,20
05.	Tigo Lurah	18,00	193,70	50,31	33,46	109,93
06.	Lembang Jaya	14,00	57,40	36,10	4,75	16,55
07.	Danau Kembar	7,00	42,80	28,46	6,94	7,40
08.	Gunung Talang	27,00	98,73	79,54	14,59	4,60
09.	Bukit Sundi	12,00	37,60	32,40	4,00	1,20
10.	IX Koto Sungai Lasi	12,00	43,10	37,63	0,00	5,47
11.	K u b u n g	33,00	102,95	69,60	19,70	13,65
12.	X Koto Diatas	25,00	114,90	46,52	19,20	49,18
13.	X Koto Singkarak	25,00	103,00	79,60	6,75	16,65
14.	Junjung Sirih	2,00	10,80	2,59	2,23	5,98
Jumlah /		2014	244,00	1174,01	615,42	162,30
Total		2013	244,00	1.774,01	599,97	172,27
		2012	233,00	1.237,33	662,48	146,89

Sumber: Dinas PU Kabupaten Solok

Source: Public Work Service of Solok Regency

Tabel 7.1.5 Banyaknya Jembatan Pada Jalan Kabupaten Menurut Kecamatan
Table Number Of Bridges At Regency Road By Subdistrict
 2014

Kecamatan / Subdistrict	Jumlah Jembatan / Number of Bridges (buah)	Panjang Jembatan / Length of Bridge (Meter)
(1)	(2)	(3)
01. Pantai Cermin	7,00	110,90
02. Lembah Gumanti	22,00	118,60
03. Hiliran Gumanti	15,00	251,20
04. Payung Sekaki	11,00	122,00
05. Tigo Lurah	17,00	165,20
06. Lembang Jaya	13,00	82,60
07. Danau Kembar	2,00	4,20
08. Gunung Talang	17,00	161,35
09. Bukit Sundi	14,00	154,40
10. IX Koto Sungai Lasi	20,00	153,70
11. K u b u n g	29,00	270,55
12. X Koto Diatas	18,00	122,90
13. X Koto Singkarak	14,00	152,50
14. Junjung Sirih	-	-
Jumlah /	2014	1.870,10
Total	2013	1.870,10
	2012	2.238,40

Sumber: Dinas PU Kabupaten Solok

Source: Public Work Service of Solok Regency

Tabel 7.2.1 Banyaknya Kendaraan Bermotor Menurut Jenisnya
Table Number of Vehicles by Kind
 2014

Jenis Kendaraan/ <i>Kind of Vehicles</i>	Banyaknya Kendaraan/ <i>Number of Vehicles</i>
(1)	(2)
1. Sedan/ <i>Sedan</i>	266
2. Jeep/ <i>Jeep</i>	173
3. Mini Bus/ <i>Station Wagon</i>	2.349
4. Bus/Mikro Bus	142
5. Pick Up/ <i>Pick Up</i>	1.270
6. Light Truck/Truck	970
7. Sepeda Motor/ <i>Motor Cycle</i>	24.485

Sumber: UPTD Pelayanan Pendapatan Propinsi di Kabupaten Solok

Source: UPTD Province Revenue Services in Solok Regency

*) data tahun 2013

Tabel 7.2.2 Data Jumlah Kendaraan Menurut Jenis di Kabupaten Solok*Table The Number of Vehicles by Type in the district*

2014

Kecamatan / Sub District	Penumpang Umum/ Public passenge	Bus/ Minibus (Umum/ General)	Truck Umum/ General	Jumlah Kendaraan Wajib Keur
(1)	(2)	(3)	(4)	(5)
1. Pantai Cermin	-	-	15	15
2. Lembah Gumanti	2	-	135	137
3. Hiliran Gumanti	-	-	12	12
4. Payung Sekaki	-	-	2	2
5. Tigo Lurah	-	-	3	3
	-	-	-	
6. Lembang Jaya	-	-	99	99
7. Danau Kembar	2	25	39	66
8. Gunung Talang	41	120	85	246
9. Bukit Sundi	-	-	9	9
10. IX Koto Sungai Lasi	-	-	24	24
			-	
11. Kubung	78	-	117	195
12. X Koto Diatas	2	4	8	14
13. X Koto Singkarak	79	-	96	175
14. Junjung Sirih	-	3	25	28
Jumlah / Total	2014	204	152	669
	2013	129	315	1.459
	2012	774	148	625
				902

Sumber: Dinas Perhubungan, Komunikasi dan Informasi Kab.Solok

Source: Transportation, Communication and Information Service of Solok Regency

Tabel 7.2.3 Banyaknya Kendaraan Roda 4 yang Membayar Pajak dan SW Jasa Raharja
Table Number of Cars that Pay Tax and Jasa Raharja Insurance in Solok Regency
 2014

Bulan / Month	Jumlah Kendaraan	Realisasi PKB (Rp.)
(1)	(2)	(3)
01. Januari/January	428	458.831.400
02. Februari/February	344	394.184.150
03. Maret/March	414	458.644.350
04. April/April	402	429.330.100
05. Mei/May	447	452.220.800
06. Juni/June	386	436.187.950
07. Juli/July	427	488.503.900
08. Agustus/Augustus	398	445.542.350
09. September / September	419	442.570.150
10 Oktober/October	456	519.867.200
11. November/ November	423	483.858.900
12. Desember/ December	509	549.606.450
Jumlah / Total	2014	5.559.347.700

Sumber: UPTD Pelayanan Pendapatan Propinsi di Kabupaten Solok

Source: UPTD Province Revenue Services in Solok Regency

Catatan: Data sudah termasuk wilayah Kab.Solok di UPTD Kota Solok

*) data tahun 2013

Tabel 7.2.4 **Banyaknya Kendaraan Roda 2 yang Membayar Pajak dan SW Jasa Raharja**
Table Number of Motor Cycles that Pay Tax and Jasa Raharja Insurance
 2013

Bulan / Month	Jumlah Kendaraan	Realisasi PKB (Rp.)
(1)	(2)	(3)
01. Januari/January	1.795	295.850.000
02. Februari/February	1.640	274.135.200
03. Maret/March	1.752	307.893.200
04. April/April	2.042	346.294.150
05. Mei/May	1.832	311.343.850
06. Juni/June	1.688	293.728.000
07. Juli/July	2.128	359.516.950
08. Agustus/Augustus	1.875	315.750.050
09. September / September	2.091	346.586.600
10. Oktober/October	1.894	232.958.600
11. November/ November	1.828	313.279.250
12. Desember/ December	1.917	327.610.550
Jumlah / Total	2014	22.482
		3.724.946.400

Sumber: UPTD Pelayanan Pendapatan Propinsi di Kabupaten Solok

Source: UPTD Province Revenue Services in Solok Regency

Catatan: Data sudah termasuk wilayah Kab.Solok di UPTD Kota Solok

*) data tahun 2013

Tabel 7.2.5 Banyaknya Pemasukan BBNKB Roda 4 per Bulan
Table Amount of Insurance Fee for Conversion of Vehicle Ownership for Cars by month at Solok Regency 2014

Bulan / Month	Jumlah Kendaraan	Realisasi PKB (Rp.)
(1)	(2)	(3)
01. Januari / January	26	21.490.300
02. Februari / February	20	9.225.750
03. Maret / March	32	15.010.050
04. April / April	32	17.691.300
05. Mei / May	31	14.380.650
06. Juni / June	22	10.444.750
07. Juli / July	29	17.091.300
08. Agustus / Augustus	21	10.500.000
09. September / September	31	14.473.450
10. Oktober / October	28	14.502.350
11. November / November	30	25.585.300
12. Desember / December	32	16.535.900
Jumlah / Total	2014 334	186.931.100

Sumber: UPTD Pelayanan Pendapatan Propinsi di Kabupaten Solok

Source: UPTD Province Revenue Services in Solok Regency

Catatan: Data sudah termasuk wilayah Kab.Solok di UPTD Kota Solok

*) data tahun 2013

Tabel 7.2.6 Banyaknya Pemasukan BBNKB Roda 2 per Bulan
Table Amount of Insurance Fee for Conversion of Vehicle Ownership for Motor Cycles by month at Solok Regency 2013

Bulan / Month	Jumlah Kendaraan	Realisasi PKB (Rp.)
(1)	(2)	
01. Januari/January	53	5.026.350
02. Februari/February	46	4.664.450
03. Maret/March	53	5.093.150
04. April/April	63	6.111.000
05. Mei/May	59	5.761.350
06. Juni/June	45	4.783.900
07. Juli/July	60	6.063.900
08. Agustus/Augustus	52	5.387.650
09. September / September	38	3.905.600
10. Oktober/October	44	4.748.100
11. November/ November	38	4.076.450
12. Desember/ December	53	539.400
Jumlah /Total	2014	56.161.300

Sumber: UPTD Pelayanan Pendapatan Propinsi di Kabupaten Solok

Source: UPTD Province Revenue Services in Solok Regency

Catatan: Data sudah termasuk wilayah Kab.Solok di UPTD Kota Solok

*) data tahun 2013

Tabel 7.3.1 Lalulintas Surat Melalui Kantor PT.Pos Indonesia (persero) Solok
Table Flow of Mail Letter Via Post Office of Solok Regency
 2014

Bulan / <i>Month</i>	Surat Biasa / <i>Ordinary Letter</i>		Kilat / <i>Express</i>		
	Dikirim <i>Sent</i>	Diterima <i>Received</i>	Dikirim <i>Sent</i>	Diterima <i>Received</i>	
(1)	(2)	(3)	(4)	(5)	
01. Januari / <i>January</i>	125	512	165	25	
02. Pebruari/ <i>February</i>	229	613	177	22	
	-				
03. Maret / <i>March</i>	130	552	242	40	
04. April / <i>April</i>	250	489	196	31	
05. M e i / <i>M a y</i>	356	541	194	32	
06. Juni / <i>June</i>	311	612	185	15	
07. Juli / <i>July</i>	242	669	262	24	
08. Agustus/ <i>August</i>	310	712	242	41	
09. September/ <i>September</i>	253	768	241	40	
10 Oktober/ <i>October</i>	211	701	288	39	
11. Nopember/ <i>November</i>	213	743	170	40	
12. Desember/ <i>December</i>	261	700	184	45	
Jumlah / <i>Total</i>	2014	2.081	7.612	2.546	394

Sumber: PT. Pos Indonesia (Persero) Solok

Source: Post Office of Solok

catatan: data tahun 2013

Tabel 7.3.1 Lanjutan
Table Continued Table

		0			
		Tercatat / Registered		Luar Negeri / Foreign	
Bulan / Month		Dikirim Sent	Diterima Received	Dikirim Sent	Diterima Received
(1)		(6)	(7)	(8)	(9)
01. Januari / January		-	3	-	-
02. Pebruari/February		-	5	-	-
03. Maret / March		-	-	-	-
04. April /April		-	-	-	-
05. Mei/May		-	10	-	6
06. Juni / June		-	-	-	-
07. Juli / July		-	-	-	5
08. Agustus/August		-	11	-	-
09. September/September		-	7	-	-
10. Oktober	386	-	-	-	4
11. Nopember/November		-	-	-	-
12. Desember/December		-	12	-	-
Jumlah / Total	2014	-	48	-	2.014

Sumber: PT. Pos Indonesia (Persero) Solok

Source: Post Office of Solok

catatan: data tahun 2013

Tabel 7.3.1 **Lanjutan**
Table Continued Table

Bulan / Month	Kilat Khusus /	
	Dikirim <i>Sent</i>	Diterima <i>Received</i>
(1)	(10)	(11)
01. Januari / <i>January</i>	2.737	22.524
02. Pebruari/ <i>February</i>	3.805	20.276
03. Maret / <i>March</i>	4.735	16.930
04. April / <i>April</i>	4.044	20.023
05. M e i / <i>May</i>	3.484	18.002
06. Juni/ <i>June</i>	3.885	13.242
07. Juli / <i>July</i>	4.011	40.726
08. Agustus/ <i>August</i>	3.039	15.579
09. September/ <i>September</i>	12.357	34.076
10 Oktober/ <i>October</i>	5.963	23.032
11. Nopember/ <i>November</i>	3.736	20.524
12. Desember/ <i>December</i>	3.881	17.729
Jumlah / <i>Total</i>	2014	55.677
		262.663

Sumber: PT. Pos Indonesia (Persero) Solok

Source: *Post Office of Solok*

catatan: data tahun 2013

Tabel 7.3.2 Lalulintas Paket Pos Melalui PT.Pos Indonesia (Persero) Solok
Table Flow of Domestic and Foreign Parcel Post Via Post Office
 2014

Bulan / Month	Dikirim Untuk/ Sent to			
	Dalam Negeri/ Domestic	Luar Negeri/ Foreign	Jumlah / Total	
(1)	(2)	(3)	(4)	
01. Januari / January	223	6	229	
02. Pebruari/February	317	3	320	
03. Maret / March	351	1	352	
04. April /April	355	3	358	
05. M e i /M a y	406	4	410	
06. Juni / June	839	3	842	
07. Juli / July	685	1	686	
08. Agustus/August	299	5	304	
09. September/September	475	3	478	
10 Oktober/October	622	2	624	
11. Nopember/November	364	5	369	
12. Desember/December	345	4	349	
Jumlah / Total	2014	5.281	40	5.321

Sumber: PT. Pos Indonesia (Persero) Solok

Source: Post Office of Solok

catatan: data tahun 2013

Tabel 7.3.2 Lanjutan
Table Continued Table

Bulan / Month	Diterima Dari / Received From		
	Dalam Negeri/ Domestic	Luar Negeri/ Foreign	Jumlah / Total
(1)	(5)	(6)	(7)
01. Januari / January	-	5	-
02. Pebruari/February	-	2	-
03. Maret / March	-	3	-
04. April /April	-	3	-
05. M e i /M a y	-	6	-
06. Juni / June	-	2	-
07. Juli / July	-	-	-
08. Agustus/August	-	3	-
09. September/September	-	4	-
10 Oktober/October	-	3	-
11. Nopember/November	-	1	-
12. Desember/December	-	5	-
Jumlah / Total	2014	37	-

Sumber: PT. Pos Indonesia (Persero) Solok

Source: Post Office of Solok

catatan: data tahun 2013

Tabel 7.3.3 Lalulintas Wesel Pos Dalam Negeri Melalui PT.Pos Indonesia (Persero) Solok
Table Flow of Domestic Money Order Via Post Office
 2014

Bulan / Month	Dikirim / Sent		Diterima / Received		
	Banyaknya/ Number	Nilai / Value (Rp. 000)	Banyaknya/ Number	Nilai / Value (Rp. 000)	
(1)	(2)	(3)	(4)	(5)	
01. Januari / January	1.034	1.214.327.000	2.535	2.239.119.000	
02. Pebruari/February	968	1.147.432.900	2.285	2.062.029.000	
03. Maret / March	939	1.147.044.000	2.122	2.209.997.000	
04. April /April	1.160	1.281.550.000	2.747	2.628.619.800	
05. M e i /M a y	1.062	1.382.793.000	2.438	2.581.829.017	
06. Juni / June	1.334	2.183.815.000	2.610	3.363.234.671	
07. Juli / July	1.029	1.277.566.500	2.969	3.661.473.414	
08. Agustus/August	945	979.277.000	2.502	3.637.131.100	
09. September/September	1.090	1.495.771.000	2.364	2.284.687.678	
10 Oktober/October	1.055	1.190.737.000	2.387	2.279.405.483	
11. Nopember/November	1.049	1.284.890.500	2.610	2.382.198.900	
12. Desember/December	-	-	-	-	
Jumlah / Total	2014	11.665	14.585.203.900	27.569	29.329.725.063

Sumber: PT. Pos Indonesia (Persero) Solok

Source: Post Office of Solok

catatan: data tahun 2013

Tabel 7.3.4 Lalulintas Wesel Pos Luar Negeri Melalui PT.Pos Indonesia (Persero) Solok
Table Flow of Foreign Money Order Via Post Office of Pasaman
 2014

Bulan / Month	Dikirim/sent		Diterima / Received	
	Banyaknya/ Number	Nilai/ Value (Rp. 000)	Banyaknya/ Number	Nilai/ Value (Rp. 000)
(1)	(2)	(3)	(4)	(5)
01. Januari / January	-	-	-	-
02. Pebruari/February	-	-	-	-
03. Maret / March	-	-	-	-
04. April /April	-	-	-	-
05. M e i /M a y	-	-	-	-
06. Juni / June	-	-	-	-
07. Juli / July	-	-	-	-
08. Agustus/August	-	-	-	-
09. September/September	-	-	-	-
10 Oktober/October	-	-	-	-
11. Nopember/November	-	-	-	-
12. Desember/December	-	-	-	-
Jumlah / Total	2014	-	-	-

Sumber: PT. Pos Indonesia (Persero) Solok

Source: Post Office of Solok

catatan: data tahun 2013

Tabel 7.3.5 Banyaknya Penerima Pensiun yang Dibayarkan pada PT.Pos Indonesia (Persero) Solok 2014

Bulan / Month	Di Bayarkan (BSU)	
	Biji	Rp.
(1)	(2)	(3)
01. Januari / January	2.031	2.951.202.900
02. Pebruari/February	2.014	2.925.347.100
03. Maret / March	1.994	2.902.675.200
04. April /April	1.976	2.873.732.600
05. M e i /M a y	1.970	2.876.903.100
06. Juni / June	1.957	3.057.126.400
07. Juli / July	1.954	3.027.083.500
08. Agustus/August	1.948	3.015.826.600
09. September/September	1.943	3.008.876.700
10 Oktober/October	1.940	3.008.673.100
11. Nopember/November	1.912	2.975.188.400
12. Desember/December	1.904	2.958.415.500
Jumlah / Total	2014	23.543
		35.581.051.100

Sumber: PT. Pos Indonesia (Persero) Solok

Source: Post Office of Solok

catatan: data tahun 2013

Tabel 7.4.1 Banyaknya Satuan Sambungan Telepon di Kabupaten Solok
Table Number of Telephone Connection Units In Solok Regency
 2014

Kantor / Office		Satuan Sambungan Telepon / Telephone Connection Unit	Banyaknya Pelanggan / Number Of Subscribers	Daftar Tunggu / Waiting List
(1)		(2)	(3)	(4)
1	STO Solok	5.477	5.477	-
2	STO Sulit Air	198	198	-
3	STO Talang	816	816	-
4	CTR Bukit Sileh	-	-	-
5	STO Sumani	487	487	-
6	DLC Paninggahan	data gabungan dengan sto sumani		
7	STO Sangir / Lubuk Gadang	396	396	-
8	STO Alahan Panjang	544	544	-
9	STO Muara Labuh	1.003	1.003	-
	WWL Solok	-	-	-
11	Flexi Solok	133	133	-
12	D L C Cupak	-	-	-
Jumlah / Total		2014	9.065	-

Sumber: PT. Telkom Solok

Source: Telecommunication Company of Solok

catatan: Data Tahun 2013

Tabel 7.4.2 Kapasitas Sentral dan Pelanggan Telepon di Kabupaten Solok
Table Capacity of Central Telephone and Number of Subscribers
 2014

Kantor / Office	Central / Automatic	Pelanggan / Subscriber
(1)	(2)	(3)
1 STO Solok	5.600	5.477
2 STO Sulit Air	215	198
3 STO Talang	840	816
4 CTR Bukit Sileh	-	-
5 STO Sumani	500	487
6 DLC Paninggahan	data gabungan dengan sto sumani	
7 STO Sangir / Lubuk Gadang	420	407
8 STO Alahan Panjang	565	544
9 STO Muara Labuh	1.025	1.003
10 WWL Solok	-	-
11 Flexi Solok	5.000	133
12 DLC Cupak	data gabungan dengan sto talang	
2014		
Jumlah / Total	2014	14.165
		9.065

Sumber: PT. Telkom Solok

Source: Telecommunication Company of Solok

catatan: Data Tahun 2013

Tabel 7.4.3 Kapasitas Saluran dan Jumlah Sambungan Telepon
Table Capacity of Line and Number of Telephone Connections
 2014

Kantor / Office	Kapasitas Saluran / Line Capacity (Jaringan / Network)	Banyaknya Sambungan (SST Terpasang) / Number of Connections Installed TGU
(1)	(2)	(3)
1 STO Solok	-	5.477
2 STO Sulit Air	-	198
3 STO Talang	-	816
4 CTR Bukit Sileh	-	-
5 STO Sumani	-	487
6 DLC Paninggahan	data gabungan dengan sto sumani	
7 STO Sangir / Lubuk Gadang	-	407
8 STO Alahan Panjang	-	544
9 STO Muara Labuh	-	1.003
10 WWL Solok	-	-
11 Flexi Solok	-	133
12 DLC Cupak	data gabungan dengan sto talang	
Jumlah / Total	2014	-
		9.065

Sumber: PT. Telkom Solok

Source: Telecommunication Company of Solok

catatan: Data Tahun 2013

Tabel 7.4.4 Banyak Wartel per Kecamatan, Tahun 2012 - 2013
Table Number of Small Shop Telecommunication by Subdistrict 2012-2013

Kecamatan/ Subdistrict	2013	2014
(1)	(2)	(3)
1 STO Solok	-	-
2 STO Sult Air	-	-
3 STO Talang	-	-
4 CTR Bukit Silaeh	-	-
5 STO Sumani	-	-
6 DLC Paninggahan	-	-
7 STO Sangir	-	-
8 STO Alahan Panjang	-	-
9 STO Muara Labuh	-	-
10 WWL Solok	-	-
11 Flexi Solok	-	-
12 DLC Cupak	-	-
Jumlah / Total	-	-

Sumber: PT. Telkom Solok

Source: Telecommunication Company of Solok

catatan: Data Tahun 2013

Tabel 7.4.5 Banyaknya Tower ponsel di Kabupaten Solok Menurut Kecamatan
Table Number Of Bridges At Solok Regency Road By Subdistrict
 2014

Kecamatan / Subdistrict	Three / (buah)	Indosat / (buah)	XL/ (buah)	Axis (buah)	Telkomsel (buah)	
(1)	(2)	(3)	(4)	(5)	(6)	
1. Pantai Cermin	-	1	1	-	2	
2. Lembah Gumanti	-	3	4	-	4	
3. Hiliran Gumanti	-	-	1	-	1	
4. Payung Sekaki	1	-	-	-	2	
5. Tigo Lurah	1	-	-	-	-	
6. Lembang Jaya	-	1	1	1	1	
7. Danau Kembar	-	1	1	1	2	
8. Gunung Talang	3	1	1	-	5	
9. Bukit Sundi	-	1	-	-	1	
10. IX Koto Sungai Lasi	2	-	-	-	1	
11. Kubung	2	1	3	2	7	
12. X Koto Diatas	1	1	1	-	2	
13. X Koto Singkarak	3	2	-	-	4	
14. Junjung Sirih	-	-	1	-	2	
Jumlah / Total	2014	13	12	14	4	34

Sumber: Dinas Perhubungan, Komunikasi dan Informasi Kabupaten Solok

Source: Transportation, Communication, and Information Service of Solok Regency

catatan: Data Tahun 2013

Tabel 7.5.1 Banyaknya Obyek Wisata di Kabupaten Solok
Table Number of Tourism Object in Solok Regency
 2014

Kecamatan / Sub District		Wisata Alam / Natural Object			Jumlah/ Total	
		C. Alam/ Nature	Budaya/ Cultural	Sejarah/ History		
(1)		(2)		(4)	(5)	
1.	Pantai Cermin	7	2	1	10	
2.	Lembah Gumanti	4	3	1	8	
3.	Hiliran Gumanti	1	1	2	4	
4.	Payung Sekaki	4	2	3	9	
5.	Tigo Lurah	1	-	-	1	
6.	Lembang Jaya	4	-	2	6	
7.	Danau Kembar	4	-	-	4	
8.	Gunung Talang	8	3	2	13	
9.	Bukit Sundi	2	3	-	5	
10.	IX Koto Sungai Lasi	3	1	3	7	
11.	Kubung	3	5	1	9	
12.	X Koto Diatas	9	7	4	20	
13.	X Koto Singkarak	17	3	3	23	
14.	Junjung Sirih	3	-	1	4	
Jumlah / Total		2014	70	30	23	123

Sumber: Dinas Kebudayaan dan Pariwisata Kabupaten Solok

Source: Cultural and Tourism of Board of Solok Regency

Tabel 7.5.2 Arus Wisatawan yang Berkunjung Ke Kabupaten Solok
Table Number of Tourist Coming to Solok Regency
 2014

Kecamatan / Sub District	Mancanegara Foreign	Dalam Negeri Domestic	Jumlah Total
(1)	(2)	(3)	(4)
1. Pantai Cermin	-	-	-
2. Lembah Gumanti	70	29.458	29.528
3. Hiliran Gumanti	-	-	-
4. Payung Sekaki	-	-	-
5. Tigo Lurah	-	-	-
6. Lembang Jaya	-	-	-
7. Danau Kembar	-	30.915	30.915
8. Gunung Talang	-	-	-
9. Bukit Sundi	-	-	-
10. IX Koto Sungai Lasi	-	-	-
11. Kubung	-	-	-
12. X Koto Diatas	-	-	-
13. X Koto Singkarak	-	377.091	377.091
14. Junjung Sirih	-	-	-
Jumlah / Total	2014	437.464	437.534
	2013	437.464	437.534
	2012	539.325	539.689

Sumber: Dinas Kebudayaan dan Pariwisata Kabupaten Solok

Source: Cultural and Tourism of Board of Solok Regency

Catatan: Data tahun 2013

Tabel 7.5.3 Arus Wisatawan yang Berkunjung Ke Objek Wisata Kabupaten Solok
Table Number of Tourist Coming to Object in Solok Regency
 2014

Kecamatan / Sub District	Mancanegara Foreign	Dalam Negeri Domestic	Jumlah Total
(1)	(2)	(3)	(4)
1. Danau Diatas	70	60.373	60.443
2. Danau Dibawah	-	-	-
3. Danau Singkarak	518	377.091	377.609
4. Danau Talang	-	-	-
5. Dan Lain- Lain	-	-	-
Jumlah / Total	588	437.464	438.052
	588	437.464	438.052
	364	539.325	539.689

Sumber: Dinas Kebudayaan dan Pariwisata Kabupaten Solok

Source: Cultural and Tourism of Board of Solok Regency

Catatan: Data tahun 2013

Tabel 7.5.4 Banyaknya Industri Pariwisata per Kecamatan
Table Number Of Tourism Industry by Sub District
 2014

Kecamatan / Sub District	Hotel / Hotel	Pengi- napan/ Inn	Agen Perjalanan/ Tour Agent	Toko Cinde- ramata / Souvenir	R. Makan & Res- toran/Res- tourant	Jumlah Total
(1)	(2)	(3)	(4)	(5)	(6)	(7)
1. Pantai Cermin	-	-	-	-	-	-
2. Lembah Gumanti	-	10	-	-	9	19
3. Hiliran Gumanti	-	-	-	-	-	-
4. Payung Sekaki	-	-	-	-	3	3
5. Tigo Lurah	-	-	-	-	-	-
6. Lembang Jaya	-	-	-	-	2	2
7. Danau Kembar	-	-	-	-	1	1
8. Gunung Talang	-	-	-	-	28	28
9. Bukit Sundi	-	-	-	-	-	-
10. IX Koto Sungai Lasi	-	-	-	-	9	9
11. Kubung	-	2	-	-	19	21
12. X Koto Diatas	-	-	-	-	-	-
13. X Koto Singkarak	1	-	-	-	11	12
14. Junjung Sirih	-	1	-	-	-	1
Jumlah / Total	2014	1	13	-	-	96
	2013	1	13	-	-	96
	2012	1	6	-	-	106

Sumber: Dinas Kebudayaan dan Pariwisata Kabupaten Solok

Source: Cultural and Tourism of Board of Solok Regency

Catatan: Data tahun 2013

Tabel 7.5.5 Banyaknya Akomodasi, Kamar dan Tempat Tidur*Table Number of Acomodation, Room and Bed*

2014

Kecamatan / Sub District	Penginapan/ Inn			Hotel/Hotel			Jumlah
	Jumlah Number (unit)	Kamar Room	T.Tidur Bed	Jumlah/ Number (unit)	Kamar Room	T.Tidur Bed	T. Tidur Total
(1)	(2)	(3)	(4)	(5)	(6)	(7)	(8)
1. Pantai Cermin	-	-	-	-	-	-	-
2. Lembah Gumanti	59	72	92	-	-	-	92
3. Hiliran Gumanti	-	-	-	-	-	-	-
4. Payung Sekaki	-	-	-	-	-	-	-
5. Tigo Lurah	-	-	-	-	-	-	-
6. Lembang Jaya	-	-	-	-	-	-	-
7. Danau Kembar	-	-	-	-	-	-	-
8. Gunung Talang	-	-	-	-	-	-	-
9. Bukit Sundi	-	-	-	-	-	-	-
10. IX Koto Sungai Lasi	-	-	-	-	-	-	-
11. Kubung	2	-	-	-	-	-	-
12. X Koto Diatas	-	-	-	-	-	-	-
13. X Koto Singkarak	-	-	-	1	20	40	40
14. Junjung Sirih	-	-	-	-	-	-	-
Jumlah / Total	2014	61	72	92	1	20	132
	2013	61	72	92	1	20	132
	2012	6	51	102	1	12	126

Sumber: Dinas Kebudayaan dan Pariwisata Kabupaten Solok

Source: Cultural and Tourism of Board of Solok Regency

Catatan: Data tahun 2013

Tabel 7.5.6 Nama - nama Obyek Wisata Menurut Kecamatan
Table Name of Tourism Objects By Subdistrict
 2014

Kecamatan / Subdistrict	Nagari / Desa V i l l a g e	Nama Obyek Wisata Name Of Tourism Object	Jarak dari Arosuka Distance from Aro Suka (Km)
(1)	(2)	(3)	(4)
01. Pantai Cermin	~ S u r i a n	~ Aia Angek Sei.Durian	65
		~ Tempat Pemancingan	65
		~ Gunung Intan	70
		~ Pincuran Tujuh	70
		~ Panorama Bk.Narir	67
		~ Tempat Berkaua	65
		~ Goa Besar	66
	~ Pasa Lolo	~ Makam Pahlawan	65
		~ Panorana Bk Salimpek dan Subarang	75
		~ Taman Batu	70
02. Lembah Gumanti	~ Air Dingin	~ Goa Air Dingin	34
	~ Alahan Panjang	~ Muaro Danau Dan Pantai Usak	32
		~ Covention Hall	32
		~ Kebun Bunga	32
		~ Pasir Panjang	34
		~ Kuburan Angku Barantai	34
	~ Sungai Nanam	~ Kuburan Sipadeh Tingga	37
		~ Guo Bukik Boleang	37
		~ Panorama Buki Comabai	38
		~ Rumah Adat Lipek Pageh	37

Bersambung / To be Continued ...

Tabel 7.5.6 **Lanjutan**
Table Continued Table

2014

Kecamatan / <i>Subdistrict</i>	Nagari / Desa <i>V i l l a g e</i>	Nama Obyek Wisata <i>Name Of Tourism Object</i>	Jarak dari Arosuka <i>Distance from Arosuka</i>
			(Km)
			(4)
(1)	(2)	(3)	(4)
03. Hiliran Gumanti	~ Talang Babungo	~ Kuburan Angku Badarah Putih	50
		~ Balerong Sari	55
		~ Pincura Puti	58
		~ Timbulun	57
		~ Guo Ngunngun	60
		~ Tanam Batu	62
	~ Sarik A. Tigo	~ Guo Penti Layu	56
		~ Aie Malanca	56
	~ Sungai Abu	~ Tunggue Tabuh	56
		~ Kuburan Anku Rambai	56
		~ Tunku Duato	65
		~ Tambang Sapek	120
		~ Padang Jinawi	70
		~ Karang Batongak	74
		~ Batu Lipek Kain	70
04. Payung Sekaki	~ S i r u k a m	~ Arena Baburu Babi	30
		~ Tabuh Larangan	30
		~ Makam Syeh Junjungan	30
		~ Balerong Sari	30
	~ Supayang	~ Makam Syeh Supayang	35
		~ Guo Ameh	35

Bersambung / *To be Continued ...*

Tabel 7.5.6 **Lanjutan**
Table *Continued Table*

Kecamatan / <i>Subdistrict</i>	Nagari / Desa <i>V i l l a g e</i>	Nama Obyek Wisata <i>Name Of Tourism Object</i>	Jarak dari Arosuka <i>Distance from Arosuka (Km)</i>
(1)	(2)	(3)	(4)
	~ Aie Luo	~ Guo Batu	47
		~ Batu Balerong	47
		~ Batu Basurek	47
05 Tigo Lurah	~ Batu Bajanjang	~ Batu Bajanjang Basongkok	83
		~ Aie Batu Bagantuang	83
56 Lembang Jaya	~ Batu Bajanjang	~ Air Angat Batu Bajanjang	10
		~ Tabek Ilang Langek	9
	~ Koto Gadang Koto An	~ Air Angat Sapan Tanah	10
		~ Balai Nan Baampang	9
		Alam Duo	14
07. Danau Kembar	~ Simpang Tj. Nan IV	~ Danau di Atas	30
		~ Panorama Danau Kembar / Danau di Bawah	31
		~ Danau Talang	30
		~ Wisata Argo	30
		~ Panorama Bukik Cambai	40
	~ Kampung Bt Dalam	~ Danau Talang	35
		~ Tabek Ba Ampang	45
		~ Danau Aie Tambau	35
08. Gunung Talang	~ G u g u k	~ Tabek Panjang	5
		~ Rumah Gadang Tigo Ninik	4
		~ Sari Manggis Resort	4

Bersambung / *To be Continued ...*

Tabel 7.5.6 **Lanjutan**
Table *Continued Table*

		Jarak dari Arosuka	
Kecamatan / <i>Subdistrict</i>	Nagari / Desa <i>V i l l a g e</i>	Nama Obyek Wisata <i>Name Of Tourism</i> <i>Object</i>	<i>Distance from</i> <i>Arosuka</i> <i>(Km)</i>
(1)	(2)	(3)	(4)
	~ Lubuk Selasih	~ Restorant Bkt Subang	10
		~ Kebun Teh	3
	~ Sungai Jernih	~ Mesjid Tuo Kayu Jao	7
	~ Cupak	~ Kolam Renang Air Jernih	13
		~ Kolam Pancing Tabek Panjang	15
		~ Pincuran Rajo	15
		~ Rumah Gadang	4
		~ Aia Sonsang	15
	~ Talang	~ Aie Angek Bukik Gadang	15
		~ Makam Syech Talang	7
09. Bukit Sundi	~ K i n a r i	~ Kepala Banda	24
		~ Batu Kudo-kudo	24
		~ Kuburan Sawah Liek	24
		~ Kuburan Angku Ikua	26
		Lubuak	
		~ Puncak Bukik Sundi	26
10. IX Koto Sungai Lasi	~ Sungai Lasi	~ Air Terjun Timbulun	34
	~ Guguak Sarai	~ Air Batimpo	34
		~ Kolam Pancing Segar Alam	34
	~ Sungai Durian	~ Gua Cikarau dan Ranjau	43

Bersambung / *To be Continued ...*

Tabel 7.5.6 **Lanjutan**
Table *Continued Table*

Kecamatan / <i>Subdistrict</i>	Nagari / Desa <i>V i l l a g e</i>	Nama Obyek Wisata <i>Name Of Tourism</i> <i>Object</i>	Jarak dari Arosuka <i>Distance from</i> <i>Arosuka</i> (Km)
(1)	(2)	(3)	(4)
	~ Pianggu	~ Rumah Gadang Rj. Daulat Pagaruyung	35
		~ Makam Keramat Abd. Tuanku	40
		~ Puncak Villa	37
		~ Makam Tuanku Lareh.	35
11. K u b u n g	~ Bukit Kili Timur	~ Air Angat	21
	~ Sawah Sudut	~ Kepala Bandar	19
	~ Koto Hilalang	~ Air Tejun	19
		~ Desa Tradisional	19
	~ Tanjung Bingkung	~ Mesjid Tuo	26
	~ S e l a y o	~ Makam Dt. Perpatih Nan Sabatang	18
		~ Tabuah Larangan	15
12. X Koto Singkarak	~ Singkarak	~ Taman Wisata	35
		~ Arena Camping Ground	36
		~ Tapian Indah Permai	42
		~ Taluak Indah	38
		~ Balai Adat	34
	~ Saning Bakar	~ Tanjung Sopan	
		~ Makam Dalam Mushalla	36

Tabel 7.5.6 **Lanjutan**
Table *Continued Table*

Kecamatan / <i>Subdistrict</i>	Nagari / Desa <i>V i l l a g e</i>	Nama Obyek Wisata <i>Name Of Tourism Object</i>	Jarak dari Arosuka <i>Distance from Arosuka (Km)</i>
(1)	(2)	(3)	(4)
	~ S u m a n i	~ Fila Terapung	38
	~ Koto Sani	~ Rumah Asdat 7 Ruang	15
		~ Rumah Asdat 5 Ruang	16
	~ P Belimbing	~ Rumah Gadang Pusako Tuo	25
		~ Air Angat	25
	~ A r i p a n	~ Panorama G. Tampa Dado	30
		~ Makam Keramat	36
		~ Kuburan Goba	30
		~ Panorama Tj.Kanada	44
		~ Pincuran Payung	32
	~ Tanjung Alai	~ Panorama Sitinjau Laut	32
	~ T i k a l a k	~ Katapiang Indah	38
13. X Koto di Atas	~ Sulit Air	~ Batu Tagantuang	54
		~ Gunung Merah Putih	54
		~ Rumah Gadang 20 Ruang	50
		~ Janjang Saribu	53
		~ Balairung Sari Sulit Air	50
		~ Tabuah Larangan	56
		~ Goa Batu Galeh	

Bersambung / *To be Continued ...*

Tabel 7.5.6 **Lanjutan**
Table *Continued Table*

Kecamatan / <i>Subdistrict</i>	Nagari / Desa <i>V i l l a g e</i> <i>Object</i>	Nama Obyek Wisata <i>Name Of Tourism</i>	Jarak dari Arosuka <i>Distance from</i> <i>Arosuka</i> <i>(Km)</i>
(1)	(2)	(3)	(4)
		~ Goa Jangguik Raksasa	62
		~ Bekas Lobang Tambang	63
		~ Batu Tikuluak	62
	~ Pasilihan	~ Batu Tapak Nabi dan ~ Batu Kudo	72
	~ Tanjung Balit	~ Makam Syeh B Hampar	57
		~ Balerong Sari T.Balit	52
		~ Goa Gtg.Sopan	55
		~ Goa Ngalau	50
	~ Paninjauan	~ Balairung S Paninjauan	55
		~ Balairung Sari L Panjang	56
	~ Kuncir	~ Makam Keramat	48
	~ Bukik Kanduang	~ Makam Paderi	60
		~ Makam Sultan Manang	60
	~ Siberambang	~ Batu Alang	72
		~ Batu Kutu-Kutu	72
	~ Katialo	~ Balairung Sari Katialo	52
14. Junjung Sirih	~ Paninggahan	~ Gua Indah K. Ngalau	48
		~ Gua Baringin	47
		~ Kapalo Aie	49
		~ Batu Basurek	50

Sumber: Dinas Kebudayaan dan Pariwisata Kabupaten Solok

Source: Cultural and Tourism of Board of Solok Regency

Tabel 7.5.7 Jumlah Sarana dan Grup Seni dan Budaya per Kecamatan
Table 2014

Kecamatan / Sub District	Jumlah Sarana Penyelenggaraan Seni dan Budaya		Jumlah Grup Kesenian
	(1)	(2)	(3)
1. Pantai Cermin		-	6
2. Lembah Gumanti		2	5
3. Hiliran Gumanti		-	17
4. Payung Sekaki		-	6
5. Tigo Lurah		-	1
6. Lembang Jaya		-	9
7. Danau Kembar		-	4
8. Gunung Talang		-	28
9. Bukit Sundi		-	10
10. IX Koto Sungai Lasi		-	16
11. Kubung		3	30
12. X Koto Diatas		-	18
13. X Koto Singkarak		1	16
14. Junjung Sirih		-	4
Jumlah / Total	2014	6	170
	2013	6	170
	2012	6	228

Sumber: Dinas Kebudayaan dan Pariwisata Kabupaten Solok

Source: Cultural and Tourism of Board of Solok Regency

VIII

KEUANGAN, KOPERASI

DAN HARGA-HARGA /

BUDGET, COOPERATION

VIII. KEUANGAN, KOPERASI, DAN HARGA-HARGA /

BUDGET, COOPERATION AND PRICES

8.1 Keuangan Daerah

Realisasi Anggaran Pendapatan dan Belanja Daerah Kabupaten Solok Tahun 2014 berjumlah 981.547,16 milyar rupiah yang terdiri dari Pendapatan Asli Daerah (PAD) sebesar 42.668,96 milyar rupiah, Dana Perimbangan sebesar 765.023,76 milyar rupiah, Lain-lain Pendapatan Daerah sebesar 173.854,44 milyar rupiah. Sedangkan untuk Belanja Daerah tahun 2014 sebesar 1.067.858,18 milyar rupiah dan 86.311,02 milyar rupiah sebagai surplus Pembiayaan Daerah Tahun 2014.

8.2 Koperasi

Secara kuantitatif koperasi di Kabupaten Solok mengalami peningkatan yang cukup signifikan dibandingkan tahun sebelumnya menjadi 292 unit. Begitu juga dengan *volume* usaha yang mengalami peningkatan menjadi 44,99 milyar rupiah pada tahun 2014. Dari *volume* usaha tersebut, koperasi Kabupaten Solok memperoleh SHU sebesar 2,26 juta rupiah.

Sumber modal yang digunakan koperasi Kabupaten Solok berasal dari Modal Sendiri dan Modal Luar. Diantara koperasi tersebut Modal Luar merupakan sumber modal yang paling banyak digunakan koperasi Kabupaten Solok, tahun 2014 tercatat sebesar 50,06 milyar rupiah, 74,23 persen dari total modal.

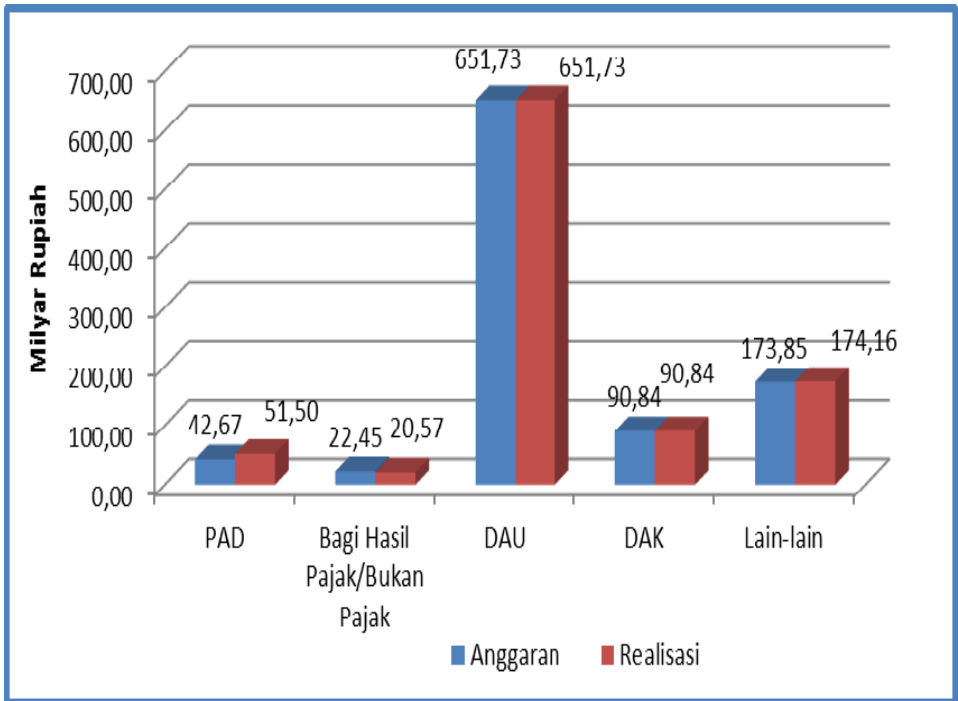
8.1 Pegadaian

Pegadaian dengan mottonya “ **Mengatasi masalah tanpa masalah**” memang sudah melekat di hati masyarakat Kabupaten Solok. Dengan pelayanan yang cepat dan persyaratan yang mudah membuat para nasabah merasa sangat terbantu untuk mendapatkan uang tunai.

Sedangkan banyak barang jaminan yang dilelang di kantor pegadaian solok pada tahun 2014 mengalami penurunan yang cukup signifikan jika dibandingkan dengan tahun sebelumnya, hal ini berarti bahwa nasabah yang melakukan pembayaran atas pinjaman dengan ketentuan yang ditetapkan pegadaian semakin meningkat.

Gambar 8.1 / Picture 8.1

Komposisi Realisasi Pendapatan Pemerintah Daerah Kabupaten Solok
Structure of Realization of Solok Government Receipt
2014

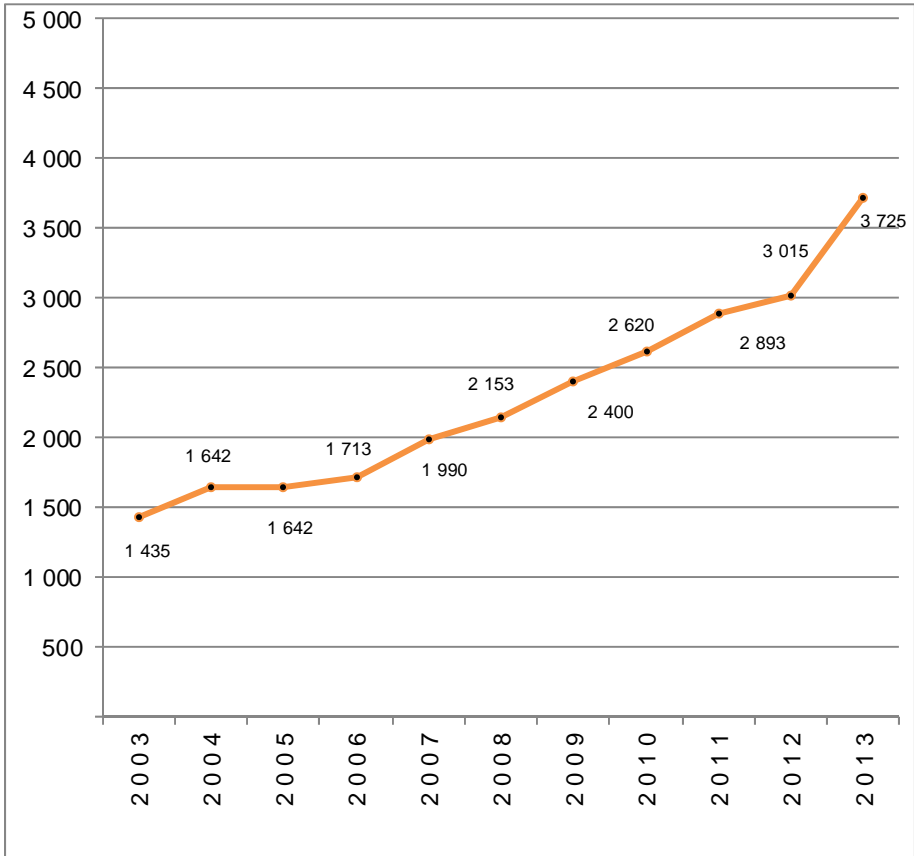


Gambar 8.2 / Picture 8.2

Harga Dasar Rata-rata Gabah

Average Price Government Purchases of Paddy

2003-2013



Tabel 8.1.1 Anggaran Pendapatan dan Belanja Daerah (APBD) Kab. Solok
Table Setelah Perubahan/Revenue Plan and Expense Region (APBD)
of Solok Regency After Change 2014

Uraian / Description	Nilai Value Rp (000)
(1)	(2)
1. Pendapatan Daerah :	981 547 156 320,00
a. Pendapatan Asli Daerah	42 668 956 152,00
- Pajak Daerah	9 563 469 255,00
- Retribusi Daerah	12 994 095 923,00
- Hasil Pengelolaan Kekayaan Daerah	5 977 772 174,00
- Lain-lain Pendapatan Asli Daerah	14 133 618 800,00
b. Dana Perimbangan	765 023 758 168,00
- Dana Bagi Hasil Pajak/Bukan Pajak	22 453 187 168,00
- Dana Alokasi Umum (DAU)	651 730 691 000,00
- Dana Alokasi Khusus (DAK)	90 839 880 000,00
c. Lain-lain Pendapatan Daerah	173 854 442 000,00
- Hibah	802 755 000,00
- Dana Darurat	-
- Dana Bagi Hasil Pajak	31 253 380 000,00
- Dana Penyesuaian dan Otonomi Khusus	134 533 707 000,00
- Bantuan Keuangan dari Propinsi atau dari Pemerintah	7 264 600 000,00
- daerah lainnya	
2. Belanja Daerah :	1067 858 179 633,58
a. Belanja Tidak Langsung	664 920 141 934,58
- Belanja Pegawai	622 518 893 671,19
- Belanja Bunga	-
- Belanja Subsidi	100 000 000,00
- Belanja Hibah	9 951 000 000,00

Bersambung / To be Continued ...

Tabel **8.1.1** **Lanjutan**
Table *Continued Table*

Uraian / Description	Nilai Value
Rp (000)	Rp (000)
(1)	(2)
- Belanja Bantuan Sosial	5 023 392 000,00
- Belanja Bagi Hasil	1 761 280 000,00
- Belanja Bantuan Keuangan kepada Prop/Kab/Kota dan Pemerintah Desa	22 065 576 263,39
- Belanja Tidak Terduga	3 500 000 000,00
b. Belanja Langsung	402 938 037 699,00
- Belanja Pegawai	7 198 953 209,00
- Belanja Barang dan Jasa	202 268 889 760,00
- Belanja Modal	193 470 194 730,00
3. Pembiayaan Daerah :	86 311 023 313,58
a. Penerimaan	94 431 023 313,58
- SILPA Tahun Anggaran sebelumnya	69 474 294 294,58
- Pencairan dana cadangan	-
- Hasil Kekayaan Daerah	-
- Penerimaan Pinjaman Daerah	24 206 729 019,00
- Penerimaan Kembali Pemberian Pinjaman	-
- Penerimaan Piutang Daerah	750 000 000,00
b. Pengeluaran	8 120 000 000,00
- Pembentukan dan Cadangan	-
- Penyertaan Modal (Investasi) Pemerintah Daerah	7 370 000 000,00
- Pembayaran Pokok Utang	-
- Pemberian Pinjaman Daerah	750 000 000,00

Sumber: Dinas Pendapatan dan Pengelolaan Keuangan dan Aset Kabupaten Solok

Source: *Earnings and Management of Financial Extention And Asset Service
of Solok Regency*

Tabl 8.1.2 Realisasi Penerimaan Pemerintah Kab. Solok
Tabl Receipt Realization of Solok Regency
 2014

Jenis Penerimaan / <i>Kind of Receipts</i>	Nilai Value Rp (000)
(1)	(2)
1. Sisa lebih Tahun lalu / <i>Previous Year's Surplus</i>	69 474 294 294,58
2. Pendapatan Asli Daerah/ <i>Local Government Genuine Receipt</i>	51 502 148 550,00
a. Pajak Daerah / <i>Local Taxes Receipt</i>	10 313 711 698,00
b. Retribusi Daerah / <i>Retributions</i>	15 294 823 230,00
c. Hasil Pengelolaan Kekayaan Negara Yang Disahkan	5 977 772 174,00
d. Penerimaan dari Dinas-dinas/ <i>Official Service Receipt</i>	-
e. Penerimaan Lain-lain/ <i>Others Receipt</i>	19 915 841 448,00
3. Pendapatan yang Berasal dari Pemberian Pemerintah atau Instansi yang Lebih Tinggi / <i>Share From Higher Extension Services</i>	
a. Bagi Hasil Pajak/ <i>Tax Shares /</i>	20 572 172 017,00
Bagi Hasil Bukan Pajak/ <i>Non Tax Shares</i>	
b. Dana Alokasi Umum (DAU)/ <i>General Allocation Fund</i>	651 730 691 000,00
c. Dana Alokasi Khusus (DAK)/ <i>Specific Allocation Fund</i>	90 839 880 000,00
d. Dana Perimbangan dari Propinsi	-
4. Lain-lain Penerimaan yang Sah/ <i>Others Legal Receipt</i>	174 159 606 958,00
a. Dana Penyesuaian dan Otonomi Khusus	134 533 707 000,00
b. Dana Bagi Hasil Pajak dari Propinsi/Daerah Lain	31 675 093 179,00
c. Bantuan Keuangan dari Pemerintah Propinsi/ <i>From Province Extension Services</i>	7 264 600 000,00
d. Bantuan Hibah	686 206 779,00
e. Dana Darurat / <i>Emergency Fund</i>	-
5. Pembiayaan Transfer Dana Cadangan	-

Sumber: Dinas Pendapatan dan Pengelolaan Keuangan dan Aset Kabupaten Solok
Source: Earnings and Management of Financial Extension And Asset Service
of Solok Regency

Tabel 8.1.3 Realisasi Pengeluaran Pemerintah Kab. Solok
Table Government Expenditure Realization of Solok Regency
 2014

Jenis Pengeluaran / <i>Kind of Expenditures</i>	Nilai <i>Value</i> Rp (000)
(1)	(2)
Belanja Langsung	364 397 163 732,60
1, Belanja Pegawai / <i>Personnel Expense</i>	6 701 824 845,00
2, Belanja Barang / <i>Material Expense</i>	181 768 857 169,60
3, Belanja Modal	175 926 481 718,00
Belanja Tidak Langsung	584 540 770 725,04
1, Belanja Pegawai	550 276 589 377,00
2, Belanja Bunga	-
3, Belanja Subsidi	-
4, Belanja Hibah	8 730 001 663,00
5, Belanja Bantuan Sosial	4 002 014 000,00
6, Belanja Bagi Hasil	1 048 388 646,00
10, Belanja Bantuan Keuangan	17 354 353 039,04
11, Belanja Tidak Terduga	3 129 424 000,00

Sumber: Dinas Pendapatan dan Pengelolaan Keuangan dan Aset Kabupaten Solok
Source: Earnings and Management of Financial Extention And Asset Service
of Solok Regency

Tabel 8.1.4 Target dan Realisasi PBB per Kecamatan
Table Target and Realization of Taxes of Land by Sub District
 2014

Kecamatan / Sub District	Target/ Target (000 Rp)	Realisasi/ Realization (000 Rp)	%
(1)	(2)	(3)	(4)
1. Pantai Cermin	91 357 951	83 047 787	90,90
2. Lembah Gumanti	149 900 529	124 355 822	82,96
3. Hiliran Gumanti	57 696 702	52 256 640	90,57
4. Payung Sekaki	42 377 546	36 969 791	87,24
5. Tigo Lurah	33 173 098	40 349 368	121,63
6. Lembang Jaya	84 019 515	126 533 725	150,60
7. Danau Kembar	38 069 923	45 602 769	119,79
8. Gunung Talang	290 586 732	160 713 512	55,31
9. Bukit Sundi	172 677 155	111 987 665	64,85
10. IX Koto Sungai Lasi	64 669 562	60 919 370	94,20
11. Kubung	422 019 405	355 635 353	84,27
12. X Koto Diatas	74 813 451	107 724 946	143,99
13. X Koto Singkarak	188 029 739	176 709 563	93,98
14. Junjung Sirih	60 967 707	37 307 466	61,19
Jumlah / Total	1 770 359 015	1 520 113 777	85,86

Sumber: Dinas Pendapatan dan Pengelolaan Keuangan dan Aset Kabupaten Solok

Source: Earnings and Management of Financial Extention And Asset Service of Solok Regency

Tabel 8.1.5 **Besarnya Dana PNPM Menurut Keamatan di Kabupaten Solok**
 Table 2014

Kecamatan / Sub District	Tahun (Rp)		
	2011	2012	2013
(1)	(2)	(3)	(4)
1. Pantai Cermin	1 369 878 000	1 750 000 000	141 720 500
2. Lembah Gumanti	1 572 223 000	3 000 000 000	212 012 700
3. Hiliran Gumanti	1 375 007 000	1 850 000 000	166 394 000
4. Payung Sekaki	1 182 600 000	1 750 000 000	168 327 750
5. Tigo Lurah	1 436 808 000	3 100 000 000	295 377 000
6. Lembang Jaya	1 540 301 000	1 750 000 000	168 789 250
7. Danau Kembar	1 400 000 000	1 750 000 000	169 733 600
8. Gunung Talang	1 537 521 000	3 000 000 000	232 753 500
9. Bukit Sundi	1 345 262 000	1 750 000 000	169 250 950
10. IX Koto Sungai Lasi	1 100 000 000	1 750 000 000	155 488 750
11. Kubung	1 432 449 000	3 000 000 000	246 216 500
12. X Koto Diatas	1 399 626 000	1 750 000 000	152 426 000
13. X Koto Singkarak	1 100 000 000	850 000 000	42 500 000
14. Junjung Sirih	1 400 000 000	1 750 000 000	109 009 500
Jumlah / Total	19 191 675 000	28 800 000 000	2 430 000 000

Sumber: Badan Pemberdayaan Masyarakat Kabupaten Solok

Source:

Tabel 8.2.1 Banyaknya Koperasi dan Koperasi Unit Desa per Kecamatan
Table Number of Cooperative and Village Unit Cooperative by Sub District
 2014

Kecamatan / Sub District	KUD/ Village Unit Coo- perative	Koperasi Non KUD		
		KPN/Civil Servant Coo- perative	Kop.Pensi- un/Retired Coo- perative	Primkopol Police Coo- perative
(1)	(2)	(4)	(5)	(6)
1. Pantai Cermin	1	1	-	-
2. Lembah Gumanti	2	2	-	-
3. Hiliran Gumanti	-	-	-	-
4. Payung Sekaki	2	1	-	-
5. Tigo Lurah	-	-	-	-
6. Lembang Jaya	2	1	-	-
7. Danau Kembar	-	-	-	-
8. Gunung Talang	7	11	-	-
9. Bukit Sundi	2	2	-	-
10. IX Koto Sungai Lasi	1	1	-	-
11. Kubung	5	8	-	-
12. X Koto Diatas	1	3	-	-
13. X Koto Singkarak	5	3	-	-
14. Junjung Sirih	1	-	-	-
Jumlah / Total	29	33	-	-

Sumber: Dinas Koperindag dan UMKM Kabupaten Solok

Source: Industrial and Trade ,Cooperative and UMKM Extention Service of Solok Regency

Tabel 8.2.1 **Lanjutan**
Table *Continued Table*

Kecamatan / Sub District	Koperasi Non KUD			
	Primkopad Army Coo- perative	Koperasi Wanita/ Women Cooperative	Koptan/ KSU/ Kopbun	Koppon- tren BMT
(1)	(7)	(8)	(9)	(10)
1. Pantai Cermin	-	-	-	-
2. Lembah Gumanti	-	-	6	1
3. Hiliran Gumanti	-	-	2	-
4. Payung Sekaki	-	-	2	-
5. Tigo Lurah	-	-	3	-
6. Lembang Jaya	-	-	2	-
7. Danau Kembar	-	-	4	-
8. Gunung Talang	-	-	8	-
9. Bukit Sundi	-	-	1	-
10. IX Koto Sungai Lasi	-	-	2	-
11. Kubung	-	2	6	-
12. X Koto Diatas	-	-	2	-
13. X Koto Singkarak	1	-	4	2
14. Junjung Sirih	-	-	2	-
Jumlah / Total	1	2	44	3

Sumber: Dinas Koperindag dan UMKM Kabupaten Solok

Source: Industrial and Trade ,Cooperative and UMKM Extention Service of Solok Regency

Tabel 8.2.1 Lanjutan
Table Continued Table

Kecamatan / Sub District	Koperasi Non KUD				
	Koperasi Karyawan/ Employee Coop.	Koperasi Angkutan/ Transport Coop.	Koperasi Pasar/ Market Coop.	Kop. Simpan Pinjam/ Credits Coop.	Primko Veri/ Veterant Coop.
(1)	(11)	(12)	(13)	(14)	(15)
1. Pantai Cermin	-	-	-	5	-
2. Lembah Gumanti	-	-	-	13	-
3. Hiliran Gumanti	-	-	-	5	-
4. Payung Sekaki	-	-	-	6	-
5. Tigo Lurah	-	-	-	4	-
6. Lembang Jaya	-	-	-	5	-
7. Danau Kembar	1	-	-	4	-
8. Gunung Talang	-	-	-	31	-
9. Bukit Sundi	-	-	1	8	-
10. IX Koto Sungai Lasi	-	-	-	5	-
11. Kubung	1	1	-	22	-
12. X Koto Diatas	-	-	-	7	-
13. X Koto Singkarak	-	-	1	18	-
14. Junjung Sirih	-	-	-	3	-
Jumlah / Total	2	1	2	136	-

Sumber: Dinas Koperindag dan UMKM Kabupaten Solok

Source: Industrial and Trade ,Cooperative and UMKM Extention Service of Solok Regency

Tabel 8.2.1 Lanjutan
Table Continued Table

Kecamatan / Sub District	Koperasi Non KUD				Koperasi	Jumlah/ Total
	Wredha- tama	Koperasi Propesi/	Koperasi Nagari/ Nagari	Koperasi Perikanan/ Fisheries	Lainnya/ Others	
	Coop.	Coop.	Coop.	Coop.		
(1)	(16)	(17)	(18)	(19)	(20)	(21)
1. Pantai Cermin	1	1	1	-	-	10
2. Lembah Gumanti	-	2	-	-	-	26
3. Hiliran Gumanti	-	-	-	-	-	7
4. Payung Sekaki	-	1	1	-	1	14
5. Tigo Lurah	-	-	-	-	-	7
6. Lembang Jaya	-	1	-	-	-	11
7. Danau Kembar	-	-	-	-	-	9
8. Gunung Talang	-	11	-	-	-	68
9. Bukit Sundi	-	2	-	-	-	16
10. IX Koto Sungai Lasi	-	1	-	-	-	10
11. Kubung	-	8	-	-	-	53
12. X Koto Diatas	-	3	-	-	1	17
13. X Koto Singkarak	1	3	-	-	-	38
14. Junjung Sirih	-	-	-	-	-	6
Jumlah / Total	2	33	2	-	2	292

Sumber: Dinas Koperindag dan UMKM Kabupaten Solok

Source: Industrial and Trade ,Cooperative and UMKM Extention Service of Solok Regency

Tabel 8.2.2 Modal Sendiri dan Modal Luar Koperasi di Kabupaten Solok
Table Equity and Capital Affairs Cooperative in Solok
 2014

Nama Koperasi / Name of Cooperative	Modal Sendiri / Own Capital (Rp. 000)		Jumlah / Total
	Modal Tetap / Fixed Capital	Cadangan / Reserve	
(1)	(2)	(3)	(4)
01. KPN Guru SD Pantai Cermin	1 067 313 500	212 991 352	1 280 304 852
02. KPN Guru SD Lembah Gumanti	-	-	-
03. KPN SMU Alahan Panjang	-	-	-
04. KPN SMPN 2 Lembang Jaya	143 000 000	34 200 000	177 200 000
05. KPN Guru Payung Sekaki	626 015 500	192 547 158	818 562 658
06. KPN Cemara KLK Lubuk Selasih	95 125 000	45 740 000	140 865 000
07. KPN Balitan Sukarami	524 512 459	166 263 649	690 776 108
08. KPN SMU Gn. Talang	623 941 933	113 982 373	737 924 306
09. KPN Guru SD Gn. Talang	2 126 460 400	379 404 450	2 505 864 850
10. KPN Kantor Bupati	2 896 613 108	1 405 821 663	4 302 434 774
11. KPN Kandep Agama	2 066 136 543	320 521 783	2 386 658 326
12. KPN Kadepdikbud	433 094 500	136 365 319	569 459 819
13. KPN Kandep Penerangan	209 173 500	328 321 619	529 495 119
14. KPN Kantor Statistik	171 378 000	73 556 086	178 733 686
15. KPN Pengayoman	130 762 000	35 913 185	166 675 185
16. KPN Kantor Pertanahan	1 776 329 500	54 004 490	1 830 333 990
17. KPN Kencana BKKBN	441 154 000	232 845 865	674 324 865
Sub Jumlah / Sub Total	13 331 009 943	3 732 478 992	16 989 613 538

Bersambung / To be Continued ...

Tabel 8.2.2 **Lanjutan**
Table *Continued Table*

Nama Koperasi / Name of Cooperative	Modal Sendiri / Own Capital		Jumlah / Total
	(Rp.)		
	Modal Tetap / Fixed Capital	Cadangan / Reserve	
(1)	(2)	(3)	(4)
Sub Jumlah / Sub Total	13 331 009 943	3 732 478 992	16 989 613 538
18. KPN Handayani	3 316 899 400	379 284 661	3 696 184 061
19. KPN Dinas Kesehatan	133 824 700	405 884 354	1 744 131 354
20. KPN Dinas Pertanian dan Pangan	416 798 000	77 339 647	494 137 647
21. KPN Dinas Perikanan	294 053 000	187 289 983	481 907 983
22. KPN SMP 2 Kubung	531 912 500	43 853 723	575 766 223
23. KPN Pengadilan Agama	551 294 000	147 539 700	698 833 700
24. KPN Guru Bukit Sundi	1 199 494 100	404 581 959	1 604 076 059
25. KPN SMP 1 Bukit Sundi	309 114 000	158 371 465	467 485 456
26. KPN Guru SD Sungai Lasi	1 015 848 000	124 886 692	1 140 734 692
27. KPN Guru SD Kec X Koto Diatas	874 438 000	114 684 276	989 122 276
28. KPN SMP Paninjauan	370 280 000	42 323 328	432 603 238
29. KPN SMU 2 Kec X Koto Diatas	117 710 000	118 835 008	236 545 008
30. KPN Bina Karya	2 513 914 000	201 075 539	2 714 989 539
31. KPN SMU Singkarak	366 468 000	283 505 370	650 033 370
32. KPN Balitbu Sumani	898 132 000	237 629 500	1 136 361 500
33. KPN Dinas Kehutanan	242 426 000	70 427 985	312 853 985
Jumlah / Total	13 152 605 700	2 997 513 190	17 375 766 091

Bersambung / To be Continued ...

Tabel 8.2.2 Lanjutan
Table Continued Table

Nama Koperasi / Name of Cooperative	Modal Luar / External Capital (Rp.)		Jumlah / Total
	Jk.Pendek / Short Term	Jk.Panjang / Long Term	
(1)	(5)	(6)	(7)
01. KPN Guru SD Pantai Cermin	414 421 984	2 057 604 433	2 472 026 417
02. KPN Guru SD Lembah Gumanti	-	-	-
03. KPN SMU Alahan Panjang	-	-	-
04. KPN SMPN Koto Anau	-	-	-
05. KPN Guru Payung Sekaki	301 708 491	-	301 708 491
06. KPN Cemara KLK Lubuk Selasih	-	-	-
07. KPN Balitan Sukarami	85 840 161	-	85 840 161
08. KPN SMU Gn. Talang	153 712 911	-	153 712 911
09. KPN Guru SD Gn. Talang	1 129 861 430	4 673 721 314	5 803 582 744
10. KPN Kantor Bupati	666 686 351	9 767 826 522	10 434 512 873
11. KPN Kandep Agama	355 845 734	1 700 000 000	2 055 845 734
12. KPN Kadepdikbud	510 283 739	-	510 283 739
13. KPN Kandep Penerangan	100 450 170	-	100 450 170
14. KPN Kantor Statistik	16 000 000	534 000 000	550 000 000
15. KPN Pengayoman	192 050 165	-	192 050 165
16. KPN Kantor Pertanahan	-	-	-
17. KPN Kencana BKKBN	101 178 950	1 657 950 505	1 759 129 455
Sub Jumlah / Sub Total	4 028 040 086	20 391 102 774	24 419 142 860

Tabel 8.2.2 **Lanjutan**
Table *Continued Table*

Nama Koperasi / Name of Cooperative	Modal Luar / External Capital (Rp. 000)		Jumlah / Total
	Jk.Pendek / Short Term	Jk.Panjang / Long Term	
(1)	(5)	(6)	(7)
Sub Jumlah / Sub Total	4 028 040 086	20 391 102 774	24 419 142 860
18. KPN Handayani	1 668 235 220	9 791 265 675	11 459 500 895
19. KPN Dinas Kesehatan	1 736 978 397	2 033 496 636	3 770 475 033
20. KPN Dinas Pertanian dan. Pangan	49 895 452	-	49 895 452
21. KPN Dinas Perikanan	-	-	-
22. KPN SMP 2 Kubung	421 695 370	-	421 695 370
23. KPN Pengadilan Agama	-	-	-
24. KPN Guru Bukit Sundi	1 134 046 326	1 391 160 583	2 525 206 909
25. KPN SMP 1 Bukit Sundi	1 216 626 275	536 105 844	1 752 732 119
26. KPN Guru SD Sungai Lasi	-	-	-
27. KPN Guru SD Kec X Koto Diatas	-	-	-
28. KPN SMP Paninjauan	94 258 959	-	94 258 959
29. KPN SMU 2 Kec X Koto Diatas	64 531 747	-	64 531 747
30. KPN Bina Karya	3 738 008 951	307 188 222	4 045 197 173
31. KPN SMU Singkarak	626 530 992	-	626 530 992
32. KPN Balitbu Sumani	7 132 100	819 561 300	826 693 400
33. KPN Dinas Kehutanan	-	-	-
Jumlah / Total	14 785 979 875	35 269 881 034	50 055 860 909

Bersambung / To be Continued ...

Tabel 8.2.2 **Lanjutan**
Table *Continued Table*

Nama Koperasi / <i>Name of Cooperative</i>	S H U / <i>Rest Of The Net Profit</i>	Volume Usaha / <i>O m z e t</i>
(1)	(8)	(9)
01. KPN Guru SD Pantai Cermin	207 499 272	2 843 793 414
02. KPN Guru SD Lembah Gumanti	-	-
03. KPN SMU Alahan Panjang	-	-
04. KPN SMPN Koto Anau	14 900 000	709 900 000
05. KPN Guru Payung Sekaki	78 167 677	1 444 733 000
06. KPN Cemara KLK Lubuk Selasih	45 337 631	180 965 115
07. KPN Balitan Sukarami	57 846 596	1 514 323 010
08. KPN SMU Gn. Talang	124 307 525	147 311 000
09. KPN Guru SD Gn. Talang	13 410 314	1 411 105 581
10. KPN Kantor Bupati	95 087 556	5 048 374 461
11. KPN Kandep Agama	132 377 553	445 877 340
12. KPN Kadepdikbud	87 094 155	510 283 739
13. KPN Kandep Penerangan	40 386 000	569 881 119
14. KPN Kantor Statistik	29 422 742	261 252 430
15. KPN Pengayoman	33 901 521	315 184 957
16. KPN Kantor Pertanahan	4 658 000	1 764 836 500
17. KPN Kencana BKKBN	50 411 361	764 812 865
Sub Jumlah / <i>Sub Total</i>	1 014 807 903	17 932 634 531

Bersambung / *To be Continued ...*

Tabel 8.2.2 **Lanjutan**
Table *Continued Table*

Nama Koperasi / <i>Name of Cooperative</i>	S H U / <i>Rest Of The Net Profit</i>	Volume Usaha / <i>O m z e t</i>
(1)	(8)	(9)
Sub Jumlah / <i>Sub Total</i>	1 014 807 903	17 932 634 531
18. KPN Handayani	168 748 237	7 042 500 000
19. KPN Dinas Kesehatan	145 978 183	5 090 373 478
20. KPN Dinas Pertanian Dan Pangan	16 980 913	262 668 241
21. KPN Dinas Perikanan	5 648 000	294 053 000
22. KPN SMP 2 Kubung	78 157 891	1 051 440 000
23. KPN Pengadilan Agama	653 424	464 790 727
24. KPN Guru Bukit Sundi	37 115 788	4 154 524 700
25. KPN SMP 1 Bukit Sundi	52 067 991	887 820 927
26. KPN Guru SD Sungai Lasi	181 517 062	2 530 300 000
27. KPN Guru SD Kec X Koto Diatas	170 918 621	2 124 999 078
28. KPN SMP Paninjauan	25 093 365	390 280 000
29. KPN SMU 2 Kec X Koto Diatas	15 323 000	12 710 000
30. KPN Bina Karya	-	-
31. KPN SMU Singkarak	165 823 993	1 237 358 704
32. KPN Balitbu Sumani	152 023 250	1 365 136 850
33. KPN Dinas Kehutanan	33 801 651	151 717 331
Jumlah / <i>Total</i>	2 264 659 272	44 993 307 567

Sumber: Dinas Koperindag dan UMKM Kabupaten Solok

*Source: Industrial and Trade ,Cooperative and UMKM Extention Service
of Solok Regency*

Tabel 8.3.1 Banyaknya Barang Jaminan dan Uang Pinjaman Untuk Kredit Di Kantor Pegadaian Solok Untuk Nasabah Kabupaten Solok
Number of Collateral Goods and Loan for Credit at Pawn Shop of Solok for Customers of Solok Regency 2014

Bulan / Month	Kredit / Credit	
	Barang Jaminan Security (Buah / Pieces)	Uang Pinjaman Loan Money (Rp.)
(1)	(2)	(3)
01. Januari / January	826	4 212 460 000
02. Februari / February	654	3 809 860 000
03. Maret / March	772	4 805 710 000
04. April / April	768	3 977 182 000
05. Mei / May	789	4 165 390 000
06. Juni / June	814	4 682 060 000
07. Juli / July	936	5 203 420 000
08. Agustus / Augustus	1 078	8 161 530 000
09. September / September	961	7 271 520 000
10. Oktober / October	895	4 859 695 000
11. November / November	779	4 214 815 000
12. Desember / December	885	6 575 670 000
Jumlah / Total	2014	61 939 312 000
	2013	61 939 312 000
	2012	47 309 480 000

Sumber: Kantor Pegadaian Solok

Source: Pawn of Solok

Catatan: Data Tahun 2013

Tabel 8.3.2 Banyaknya Barang Jaminan dan Uang Pinjaman Untuk Dilunasi
 Di Kantor Pegadaian Solok Untuk Wilayah Kabupaten Solok
*Number of Collateral Goods and Loan to be paid at Pawn Shop
 of Solok for Customers of Solok Regency 2014*

Bulan / Month	Pelunasan / Paying Off	
	Barang Jaminan Security (Buah / Pieces)	Uang Pinjaman Loan Money (Rp.)
(1)	(2)	(3)
01. Januari / January	821	4 163 130 000
02. Februari / February	774	4 708 510 000
03. Maret / March	922	5 322 990 000
04. April / April	918	6 214 132 000
05. Mei / May	1 005	5 636 260 000
06. Juni / June	965	5 863 510 000
07. Juli / July	1 016	5 363 470 000
08. Agustus / Augustus	828	5 198 520 000
09. September / September	1 002	7 126 570 000
10. Oktober / October	920	4 467 800 000
11. November / November	807	4 793 970 000
12. Desember / December	754	5 158 690 000
Jumlah / Total	2014	10 732
	2013	10 732
	2012	8 846
		640 017 552 000
		640 017 552 000
		42 441 566 000

Sumber: Kantor Pegadaian Solok

Source: Pawn of Solok

Catatan: Data Tahun 2013

Tabel 8.3.3 Banyaknya Barang Jaminan Yang Dilelang Di Kantor Pegadaian Solok Untuk Wilayah Kabupaten Solok
Number of Collateral Goods that have been auctioned of f at Pawn Shop of Solok for Customers of Solok Regency 2014

Bulan / Month	Lelang / Auction	
	Barang Jaminan Security (Buah / Pieces)	Uang Pinjaman Loan Money (Rp.)
	(1)	(2)
(1)	(2)	(3)
01. Januari/January	9	24 680 000
02. Februari/February	22	60 030 000
03. Maret/March	-	-
04. April/April	-	-
05. Mei/May	-	-
06. Juni/June	-	-
07. Juli/July	-	-
08. Agustus/Augustus	-	-
09. September / September	-	-
10. Oktober/October	-	-
11. November/ November	-	-
12. Desember/ December	-	-
Jumlah / Total	2014	31
	2013	31
	2012	110
		84 710 000
		84 710 000
		340 753 000

Sumber: Kantor Pegadaian Solok

Source: Pawn of Solok

Catatan: Data Tahun 2013

Tabel 8.3.4 **Pemberian Kredit Sektor Pada Perum Pegadaian Untuk Nasabah Wilayah Kabupaten Solok**

Extension of Sector Credit at Pawn Shop of Solok for Customer of Solok Regency 2014

Sektor / Sectors	Jumlah / Total	
	Nasabah / Customer (orang / person)	Nominal / (Rp.)
(1)	(2)	(3)
1. Pertanian / Agriculture	97	393 400 000
2. Industri / Industry	-	-
3. Perdagangan / Trading	6 816	29 727 142 000
4. Karyawan / Employment	2 446	13 337 480 000
5. Lainnya / Others	1 373	20 559 530 000
Jumlah / Total	2014	10 732
	2013	10 732
	2012	7 255
		64 017 552 000
		64 017 552 000
		47 309 480 000

Sumber: Kantor Pegadaian Solok

Source: Pawn of Solok

Catatan: Data Tahun 2013

Tabel 8.4.1 Banyaknya Perusahaan yang Telah Diterbitkan Tanda Daftar Perusahaan
Table Number of Establish Who Registered by Legal Status
 2014

Bulan / Month	Badan Usaha						Jumlah Total
	PT PT	Kop. Coop.	CV CV	Fa Fa	PO Trans.	Lainnya Others	
(1)	(2)	(3)	(4)	(5)	(6)	(7)	(8)
01. Januari / January	2	-	12	-	20	1	35
02. Pebruari / February	1	1	18	-	23	-	43
03. Maret / March	3	-	10	-	28	-	41
04. April / April	1	1	4	-	31	1	38
05. Mei / May	1	1	15	-	45	-	62
06. Juni / June	1	-	14	-	44	-	59
07. Juli / July	-	-	5	-	19	1	25
08. Agustus / August	-	-	3	-	23	-	26
09. September / September	-	-	11	-	42	-	53
10. Oktober / October	3	-	6	-	26	1	36
11. Nopember / November	-	1	15	-	27	-	43
12. Desember / December	2	1	7	-	49	1	60

Sumber: Dinas KP3M Kabupaten Solok

Source: KP3M's Office of Solok Regency

Tabel 8.4.2 Banyaknya Perusahaan Pendaftaran Baru dan Yang Memperpanjang Status Perusahaan / Number of Newly Registered Enterprisers And Those extending Their Status
2014

Bulan / Month	Pendaftaran Baru / New Registration	Perpanjangan / Extention	Jumlah Total
	(2)	(3)	(4)
01. Januari / January	22	13	35
02. Pebruari / February	32	11	43
03. Maret / March	25	16	41
04. April / April	34	4	38
05. Mei / May	50	12	62
06. Juni / June	48	11	59
07. Juli / July	23	2	25
08. Agustus / August	36	17	53
09. September / September	36	17	53
10. Oktober / October	31	5	36
11. Nopember / November	34	9	43
12. Desember / December	43	17	60

Sumber: Dinas Dinas KP3M Kabupaten Solok

Source: KP3M's Office of Solok Regency

Tabel 8.5.1 Jumlah Pelayanan dan Perizinan KPPT (Unit)
Table Number of License and Service of The Integrated Licensing Services Office, 2014

Jenis Pelayanan <i>Kind of</i>	2012	2013	2014
(1)	(2)	(3)	(4)
01. Akta Catatan Sipil			
- Bayar	70 602	-	-
- Gratis	2 131	-	-
02. Izin Mendirikan Bangunan (IMB)	34	50	304
03. Izin Gangguan (HO)	539	482	562
04. Izin Lokasi/Izin Prinsip	11	11	7
05. Izin Peruntukan Penggunaan Bangunan	-	-	-
06. Izin Reklame	40	11	21
07. Izin Peneliti	840	1 016	828
08. Izin Usaha Kendaraan Bermotor	3	-	-
09. Izin Penyewaan Kekayaan Daerah	-	-	-
10. Izin Pendirian Apotik/Lap.Klinik	-	-	-
11. Izin Pendirian Toko Obat	-	-	-
12. Izin Praktek Dokter	-	-	-
13. Retribusi Kendaraan Dinas	2	-	-
Jumlah / <i>Total</i>	74 202	1 570	1 722

Bersambung / *To be Continued ...*

Tabel 8.5.1 **Lanjutan**
Table *Continued Table*

Jenis Pelayanan <i>Kind of</i>	2012	2013	2014
(1)	(2)	(3)	(4)
14. Izin Praktek Bidan/As.Apoteker	-	48	-
15. Izin Praktek Perawat	-	7	6
16. Izin Tanda Daftar Perusahaan	497	441	521
17. Wajib Daftar Perusahaan	-	-	-
18. Surat Izin Usaha Jasa Konstruksi	-	30	67
19. Tanda Daftar Industri	68	24	19
20. Tanda Daftar Gudang	-	1	-
21. Rekomendasi Izin Keramaian	-	4	2
22. Surat Izin Usaha Perdagangan	392	400	548
23. Izin Retribusi Tmpat Usaha Penyelenggaraan Pos dan Telekomunikasi	-	-	-
24. Izin Pajak Restoran	-	-	-
25. Ratribusi Usaha Pariwisata	-	-	-
26. Pemotongan Tunda	-	-	-
27. Retribusi Mess	-	-	-
Jumlah / <i>Total</i>	957	955	1.163

Sumber: Kantor Pelayanan Perizinan dan Penanaman Modal (KP3M) Kabupaten Solok

Tabel 8.6.1 Harga Dasar Gabah Tahun 2003-2014
Table Average Price Government Purchases of Paddy

Tahun / Years	Harga Dasar (Rp/Kg)			Harga Rata-rata
	GKG	GKS	GKP	
(1)	(2)	(3)	(4)	(5)
2003	1 500	1 285	1 519	1 435
2004	1 700	1 500	1 725	1 642
2005	1 700	1 500	1 725	1 642
2006	1 700	-	1 725	1 713
2007	2 250	-	1 730	1 990
2008	2 575	-	1 730	2 153
2009	2 800	-	2 000	2 400
2010	3 040	-	2 200	2 620
2011	3 345	-	2 440	2 893
2012	4 150	-	2 685	3 015
2013	4 150	-	3 300	3 725
2014	4 150	-	3 300	3 725

Sumber: Perum Bulog - Sub Drive Solok

Source: Perum Bulog - Sub Drive of Solok Regency

Tabel 8.6.2
Table**Harga Pembelian Gabah dan Beras Tahun 2003- 2014**
Average Price of Paddy and Rice of Solok Regency in 2003-2013

Tahun / Years	Harga Pembelian (Rp/Kg)			
	Gabah		Beras	
	KUD	Non KUD	KUD	Non KUD
(1)	(2)	(3)	(4)	(5)
2003	-	-	-	2 790
2004	-	-	-	2 790
2005	-	-	-	2 790
2006	-	-	-	3 550
2007	-	-	-	4 000
2008	-	3 345	-	4 300
2009	-	3 345	-	4 600
2010	-	3 345	-	5 060
2011	-	3 345	-	5 060
2012	-	4 200	-	6 600
2013	-	-	-	6 600
2014	-	-	-	6 600

Sumber: Perum Bulog - Sub Drive Solok

Source: Perum Bulog - Sub Drive of Solok Regency

Tabel 8.6.3 Persediaan Gabah dan beras di Bulog
Table Stock of Paddy and Rice in National Food Logistic, 2014

Bulan / Month	Persediaan Awal (kg)	Penerimaan (kg)	Penyaluran (kg)	Distribusi (kg)
(1)	(2)	(3)	(4)	(5)
1 Januari	227.262	604.098	-	831
2 Februari	831.360	898.310	1.027.260	702.410
3 Maret	702.410	558.443	-	1.260.853
4 April	1.260.853	891.542	1.027.260	1.125.135
5 Mei	1.125.135	1.194.506	-	2.319.641
6 Juni	2.319.641	452.887	1.027.260	1.745.268
7 Juli	1.745.268	778.088	-	2.523.356
8 Agustus	2.523.356	205.705	684.840	2.044.221
9 September	2.044.221	692.241	-	2.736.462
10 Oktober	2.736.462	395.097	342.420	2.789.139
11 November	2.789.139	-	-	2.789.139
12 Desember	2.789.139	-	-	2.789.139

Sumber: Perum Bulog - Sub Drive Solok

Source: Perum Bulog - Sub Drive of Solok Regency

Tabel 8.6.4 Penyaluran Beras Sub Divre Solok
Table Distribution Of Rice In Solok Regency
 2014 (K g)

Bulan / Month	Penyaluran / Distribution					Jumlah / Total
	ABRI/ Military	Pegawai Negeri Civil Servant	OPK(Raskin) Market Operation	PPD-PSE PKPS/BBM	Lain-lain / Others	
(1)	(2)	(3)	(4)	(5)	(6)	(7)
01. Januari	-	-	342 420	-	-	342 420
02. Februari	-	-	342 420	-	-	342 420
03. Maret	-	-	342 420	-	-	342 420
04. April	-	-	342 420	-	-	342 420
05. Mei	-	-	342 420	-	-	342 420
06. Juni	-	-	342 420	-	-	342 420
07. Juli	-	-	342 420	-	-	342 420
08. Agustus	-	-	342 420	-	-	342 420
09. September	-	-	342 420	-	-	342 420
10. Oktober	-	-	342 420	-	-	342 420
11. Nopember	-	-	342 420	-	-	342 420
12. Desember	-	-	342 420	-	-	342 420
Jumlah / Total	2014	-	4 109 040	-	-	4 109 040
	2013	-	5 136 000	-	-	5 136 000
	2012	-	6 386	-	-	6 410
	2011	-	6 372	-	-	6 396

Sumber: Perum Bulog - Sub Drive Solok

Source: Perum Bulog - Sub Drive of Solok Regency

Tabel 8.6.5 Pengadaan dan Penerimaan Droning Beras dari Padang Pada
Table Sub Divre Solok / Rice Droning From Padang to Sub Dolog Of
Solok Regency, 2014

Bulan / Month	Pengadaan Dalam Negeri (Kg)	Penerimaan Droning (Ton)
(1)	(2)	(3)
01. Januari / January	-	604
02. Februari / February	3 045	895
03. Maret / March	56 535	502
04. April / April	210 105	681
05. Mei / May	218 220	976
06. Juni / June	213 690	240
07. Juli / July	178 380	600
08. Agustus / Augustus	101 580	104
09. September / September	75 615	616
10. Oktober / October	16 380	379
11. November / November	-	-
12. Desember / December	-	-
Jumlah / Total	2014	1 073 550
	2013	875 100
	2012	364 320
	2011	-

Sumber: Perum Bulog - Sub Drive Solok

Source: Perum Bulog - Sub Drive of Solok Regency

Tabel 8.6.6 Kapasitas Gudang Beras Pada Gudang Sub Dolog Wilayah II Solok
Table Capacity Of Rice Warehouse Ownned By Solok Regency Sub Dolog
 2014

Nama Gudang/ Warehouse's Name		Kapasitas/ Capacity (Ton)
(1)		(2)
01. G B B Koto Baru Solok		1 000
02. G S P Bandar Pandung Solok		500
Jumlah / Total		
		2014
		2013
		2012
		2011

Sumber: Perum Bulog - Sub Drive Solok

Source: Perum Bulog - Sub Drive of Solok Regency

Tabel 8.6.7 Realisasi Operasi Pasar (OPK) Raskin Untuk Keluarga Prasejahtera Dan Keluarga Sejahtera I Serta Rawan Pangan Lainnya
The Actual Marked Operation Directed To Poor Families

Bulan / Month	Jumlah KK / Number Of Household	Jumlah / Volume (Kg)
(1)	(2)	(3)
01. Januari / January	22 828	342 420
02. Februari / February	22 828	342 420
03. Maret / March	22 828	342 420
04. April / April	22 828	342 420
05. Mei / May	22 828	342 420
06. Juni / June	22 828	342 420
07. Juli / July	22 828	342 420
08. Agustus / Augustus	22 828	342 420
09. September / September	22 828	342 420
10. Oktober / October	22 828	342 420
11. November / November	22 828	342 420
12. Desember / December	22 828	342 420
Jumlah / Total	2014	4 109 040
	2013	4 109 040
	2012	4 248 450
	2011	4 275 540

Sumber: Perum Bulog - Sub Drive Solok

Source: Perum Bulog - Sub Drive of Solok Regency

IX

PEMILU ANGGOTA LEGISLATIF

IX. PEMILU ANGGOTA LEGISTATIF DAN KEPALA DAERAH

9.1 Pemilu Langsung Anggota Legislatif Kabupaten Solok

Pada Pemilu langsung legislatif Tanggal 09 April 20014 telah menghasilkan Anggota DPRD Kabupaten Solok dengan komposisi terdiri dari: Partai Golkar dan PPP masing-masing memperoleh kursi sebanyak 5 orang, sedangkan sisa kursi yang ada dibagi ke 8 partai yang lain masing-masing sebanyak 2 s/d 4 orang.

Bila dirinci menurut Daerah Pemilihan maka Solok I meloloskan wakilnya di DPRD Kabupaten Solok sebanyak 7 orang, Solok II sebanyak 11 orang, Solok III sebanyak 8 orang, dan Solok IV sebanyak 9 orang.

9.2 Pemilu Langsung Gubernur dan Wakil Gubernur di Sumatera Barat

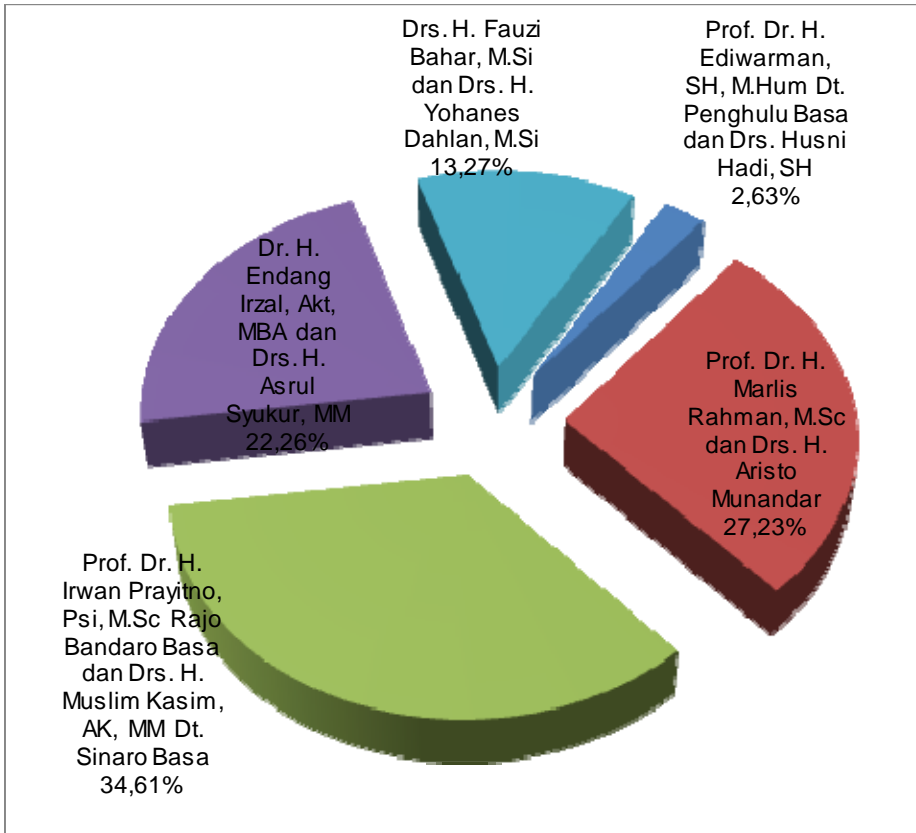
Hasil Pemilu langsung Calon Gubernur dan Wakil Gubernur Sumatera Barat tanggal 30 Juli 2010 telah menempatkan pasangan Prof. Dr. Irwan Prayitno, Psi, M.Sc dan Drs. H. Muslim Kasim, AK, MM sebagai peraih suara terbanyak di Kabupaten Solok yaitu 51.972 suara (34.61 persen). Posisi kedua ditempati oleh pasangan Prof. Dr. H. Marlis Rahman, M.Sc dan Drs. H. Aristo Munadar dengan perolehan 40.898 suara (27.23 persen). Sedangkan tiga pasangan Calon lainnya masing-masing hanya mendapatkan suara dibawah 40 000 suara.

9.3 Pemilu Langsung Bupati dan Wakil Bupati Solok

Pasangan Calon Bupati dan Wakil Bupati Drs. H. Syamsu Rahim dan Drs. Desra Ediwan, MM berhasil meraih suara terbanyak dalam Pemilu Bupati dan Wakil Bupati Solok dengan perolehan 77 359 suara (50,43 persen) sedangkan berikutnya secara berturut-turut adalah pasangan H. Gusmal, SE, MM dan Drs. H. Edi Erizon dengan 64 801 suara (42,24 persen), pasangan Drs. H Benny Faizal Chan, MM dan Drs. Nazar Bakri dengan 11246 suara (7,33 persen).

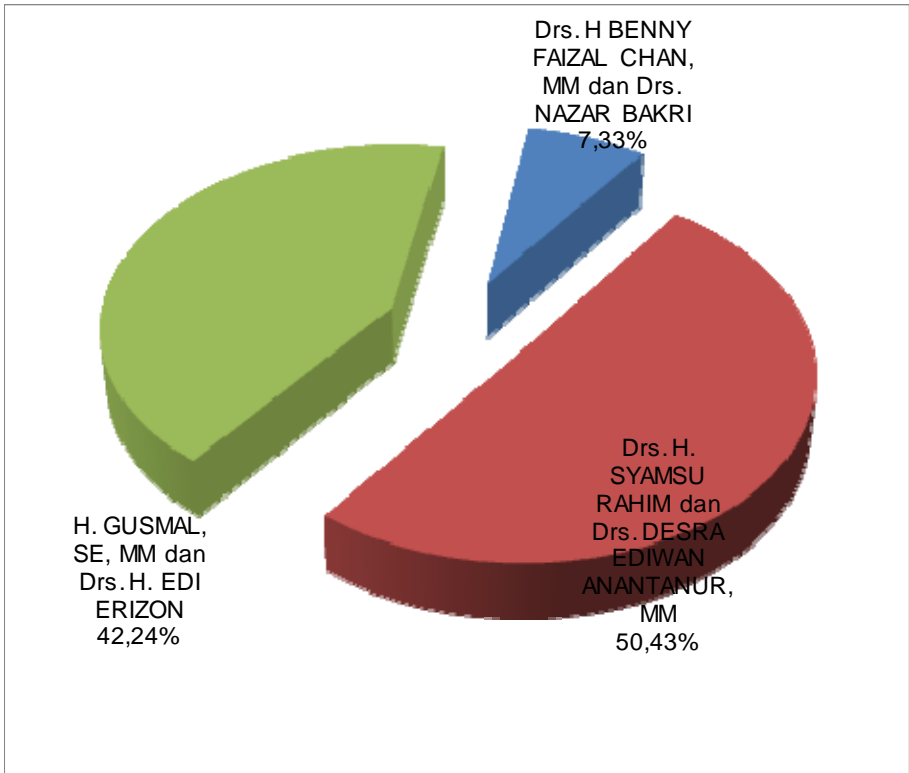
Gambar 9.1 / Picture 9.1

Persentase Perolehan Suara Sah Hasil Pemilu Gubernur dan Wakil Gubernur
Propinsi Sumatera Barat Tanggal 30 Juni 2010 Di Kabupaten Solok



Gambar 9.2 / Picture 9.2

Persentase Perolehan Suara Sah Hasil Pemilu Bupati dan Wakil Bupati Solok
Menurut Pasangan Calon Bupati dan Wakil Bupati di Kabupaten Solok
Tahun 2009



Tabel 9.1.1 Banyaknya TPS, PPS dan PPK dalam Pelaksanaan Pemilu Gubernur dan Wakil Gubernur Propinsi Sumatera Barat di Kabupaten Solok Menurut Kecamatan Tanggal 30 Juni 2010

Kecamatan / Subdistrict	TPS	Jumlah PPS	PPK
(1)	(2)	(3)	(4)
01. Pantai Cermin	47	2	1
02. Lembah Gumanti	111	4	1
03. Hiliran Gumanti	39	3	1
04. Payung Sekaki	25	3	1
05. Tigo Lurah	32	5	1
06. Lembang Jaya	74	6	1
07. Danau Kembar	47	2	1
08. Gunung Talang	138	8	1
09. Bukit Sundi	49	5	1
10. IX Koto Sungai Lasi	33	9	1
11. K u b u n g	129	8	1
12. X Koto Singkarak	74	8	1
13. Junjung Sirih	34	2	1
14. X Koto Diatas	62	9	1
Jumlah / Total	894	74	14

Sumber: Komisi Pemilihan Umum (KPU) Kabupaten Solok

Source: Commission of Election of Solok Regency

Tabel 9.1.2 Daftar Nama-Nama Pasangan Calon Gubernur dan Wakil Gubernur
Table Propinsi Sumatera Barat Berdasarkan Nomor Urut Calon
pada Pilkada di Kabupaten Solok Tanggal 30 Juni 2010

Nama Pasangan Calon Gubernur dan Wakil Gubernur Propinsi Sumatera Barat	Nomor Urut Pemilihan
(1)	(2)
01. Prof. Dr. H. Ediwarman, SH, M.Hum Dt. Penghulu Basa dan Drs. Husni Hadi, SH	1
02. Prof. Dr. H. Marlis Rahman, M.Sc dan Drs. H. Aristo Munandar	2
03. Prof. Dr. H. Irwan Prayitno, Psi, M.Sc Rajo Bandaro Basa dan Drs. H. Muslim Kasim, AK, MM Dt. Sinaro Basa	3
04. Dr. H. Endang Irzal, Akt, MBA dan Drs. H, Asrul Syukur, MM	4
05. Drs. H. Fauzi Bahar, M.Si dan Drs. H. Yohanes Dahlan, M.Si	5

Sumber: Komisi Pemilihan Umum (KPU) Kabupaten Solok
Source: Commission of Election of Solok Regency

Tabel 9.1.3 Banyaknya Perolehan Suara Sah Hasil Pemilu
 Gubernur dan Wakil Gubernur Propinsi Sumatera Barat
 Tanggal 30 Juni 2010 di Kabupaten Solok

Kecamatan / Subdistrict	Perolehan Suara Calon Gubernur / Wakil Gubernur Nomor Urut Pemilihan					Jumlah / Total
	1	2	3	4	5	
(1)	(2)	(3)	(4)	(5)	(6)	(7)
01. Pantai Cermin	158	1.907	3.133	2.077	951	8.226
02. Lembah Gumanti	352	4.431	3.817	8.078	1.255	17.933
03. Hiliran Gumanti	102	1.906	1.819	3.215	398	7.440
04. Payung Sekaki	96	1.126	1.522	498	711	3.953
05. Tigo Lurah	168	1.142	1.343	925	727	4.305
06. Lembang Jaya	150	2.691	4.121	2.543	850	10.355
07. Danau Kembar	181	2.366	2.487	1.290	882	7.206
08. Gunung Talang	491	5.881	8.222	3.421	3.034	21.049
09. Bukit Sundi	254	3.194	3.763	1.811	1.594	10.616
10. IX Koto Sungai Lasi	155	1.807	1.619	600	712	4.893
11. K u b u n g	730	7.004	9.184	4.841	3.467	25.226
12. X Koto Singkarak	318	4.010	5.070	2.191	3.294	14.883
13. Junjung Sirih	563	715	2.811	458	633	5.180
14. X Koto Diatas	224	2.718	3.061	1.480	1423	8.906
Jumlah / Total	3.942	40.898	51.972	33.428	18.508	141.265

Sumber: Komisi Pemilihan Umum (KPU) Kabupaten Solok

Source: Commission of Election of Solok Regency

Tabel
9.1.4
Table

Persentase Perolehan Suara Sah Hasil Pemilu Gubernur
dan Wakil Gubernur Propinsi Sumatera Barat
Tanggal 30 Juni 2010 Di Kabupaten Solok

Nama Pasangan Calon Gubernur dan Wakil Gubernur Propinsi Sumatera Barat	Jumlah Perolehan Suara	Persentase
(1)	(2)	(3)
01. Prof. Dr. H. Ediwarman, SH, M.Hum Dt. Penghulu Basa dan Drs. Husni Hadi, SH	3.942	2,63
02. Prof. Dr. H. Marlis Rahman, M.Sc dan Drs. H. Aristo Munandar	40.898	27,23
03. Prof. Dr. H. Irwan Prayitno, Psi, M.Sc Rajo Bandaro Basa dan Drs. H. Muslim Kasim, AK, MM Dt. Sinaro Basa	51.972	34,61
04. Dr. H. Endang Irzal, Akt, MBA dan Drs. H, Asrul Syukur, MM	33.428	22,26
05. Drs. H. Fauzi Bahar, M.Si dan Drs. H. Yohanes Dahlan, M.Si	19.931	13,27
Jumlah / Total	130.240	87

Sumber: Komisi Pemilihan Umum (KPU) Kabupaten Solok

Source: Commission of Election of Solok Regency

Tabel 9.1.5 Banyaknya TPS, PPS dan PPK dalam Pelaksanaan Pemilu
Table Bupati dan Wakil Bupati Solok Menurut Kecamatan
 Tahun 2009

Kecamatan / Subdistrict	TPS	Jumlah PPS	PPK
(1)	(2)	(3)	(4)
01. Pantai Cermin	47	2	1
02. Lembah Gumanti	111	4	1
03. Hiliran Gumanti	39	3	1
04. Payung Sekaki	25	3	1
05. Tigo Lurah	32	5	1
06. Lembang Jaya	74	6	1
07. Danau Kembar	47	2	1
08. Gunung Talang	138	8	1
09. Bukit Sundi	49	5	1
10. IX Koto Sungai Lasi	33	9	1
11. K u b u n g	129	8	1
12. X Koto Singkarak	74	8	1
13. Junjung Sirih	34	2	1
14. X Koto Diatas	62	9	1
Jumlah / Total	798	63	14

Sumber: Komisi Pemilihan Umum (KPU) Kabupaten Solok

Source: Commission of Election of Solok Regency

Tabel 9.1.6 Daftar Nama-Nama Pasangan Calon Bupati dan Wakil Bupati Solok
Table Berdasarkan Nomor Urut Calon pada Pilkada di Kabupaten Solok
Tahun 2009

Nama Pasangan Calon Bupati dan Wakil Bupati Solok	Nomor Urut Pemilihan
(1)	(2)

01. Drs. H BENNY FAIZAL CHAN, MM dan Drs. NAZAR BAKRI 1

02. Drs. H. SYAMSU RAHIM dan Drs. DESRA EDIWAN ANANTANUR, MM 2

03. H. GUSMAL, SE, MM dan Drs. H. EDI ERIZON 3

Sumber: Komisi Pemilihan Umum (KPU) Kabupaten Solok
Source: Commission of Election of Solok Regency

Tabel 9.1.7 Banyaknya Perolehan Suara Sah Hasil Pemilu Bupati dan Wakil Bupati Solok di Kabupaten Solok Tahun 2009

Kecamatan / Subdistrict	Perolehan Suara Calon Bupati / Wakil Bupati			Jumlah / <i>Total</i>
	<i>Nomor Urut Pemilihan</i>			
	1	2	3	
(1)	(2)	(3)	(4)	(5)
01. Pantai Cermin	214	4 802	3 511	8 527
02. Lembah Gumanti	558	13 089	4 957	18 604
03. Hiliran Gumanti	117	4 239	3 331	7 687
04. Payung Sekaki	174	1 863	2 003	4 040
05. Tigo Lurah	166	2 267	1 982	4 415
06. Lembang Jaya	223	4 703	5 657	10 583
07. Danau Kembar	312	3 626	3 418	7 356
08. Gunung Talang	1 158	8 967	11 257	21 382
09. Bukit Sundi	527	4 616	5 685	10 828
10. IX Koto Sungai Lasi	227	2 271	2 472	4 970
11. K u b u n g	3 202	12 973	9 311	25 486
12. X Koto Singkarak	700	7 636	6 820	15 156
13. Junjung Sirih	3 339	839	1 119	5 297
14. X Koto Diatas	329	5 468	3 278	9 075
Jumlah / <i>Total</i>	11 246	77 359	64 801	153 406

Sumber: Komisi Pemilihan Umum (KPU) Kabupaten Solok

Source: Commission of Election of Solok Regency

Tabel 9.1.8 Persentase Perolehan Suara Sah Hasil Pemilu
 Bupati dan Wakil Bupati Solok Tahun 2009
 di Kabupaten Solok Menurut Pasangan Calon Bupati dan Wakil Bupati

Nama Pasangan Calon Bupati dan Wakil Bupati Solok	Jumlah Perolehan Suara	Persentase
(1)	(2)	(3)
01. Drs. H BENNY FAIZAL CHAN, MM dan Drs. NAZAR BAKRI	11 246	7
02. Drs. H. SYAMSU RAHIM dan Drs. DESRA EDIWAN ANANTANUR, MM	77 359	50
03. H. GUSMAL, SE, MM dan Drs. H. EDI ERIZON	64 801	42
Jumlah/ Total	153 406	100

Sumber: Komisi Pemilihan Umum (KPU) Kabupaten Solok

Source: Commission of Election of Solok Regency

Tabel 9.1.9
*Table*Pembagian Daerah Pemilihan dalam Pemilu Legislatif
di Kabupaten Solok Tanggal 09 April 2014

Daerah Pemilihan		Meliputi Kecamatan
(1)		(2)
01.	Solok I	1. X Koto Diatas 2. X Koto Singkarak 3. Junjung Sirih
02.	Solok II	1. Gunung Talang 2. Kubung 3. IX Koto Sungai Lasi
03.	Solok III	1. Payung Sekaki 2. Tigo Lurah 3. Bukit Sundi 4. Lembang Jaya 5. Danau Kembar
04.	Solok IV	1. Pantai Cermin 2. Hiliran Gumanti 3. Lembah Gumanti

Sumber: Komisi Pemilihan Umum (KPU) Kabupaten Solok

Source: Commission of Election of Solok Regency

Tabel 9.1.10 Daftar Calon Terpilih Anggota Dewan Perwakilan Rakyat Daerah
 Kabupaten Solok Hasil Pemilihan Umum Tanggal 09 April 2014
 Daerah Pemilihan Solok I

Partai Politik	Nama Calon Terpilih	Nomor Urut Calon
(1)	(2)	(3)
01. PDI Perjuangan	Hendri Dunant, S.Sos	1
02. Partai Golongan Karya	Hj. Nursian, SH.	3
03. Partai Gerindra	Septrismen	1
04. Partai Demokrat	Marson, S.IP	1
05. Partai Amanat Nasional	Drs. Ahmad Purnama	4
06 Partai Persatuan Pembangunan	Afrizal	1
07 Partai Bulan Bintang	Jasril, S.Ag	1

Sumber: Komisi Pemilihan Umum (KPU) Kabupaten Solok

Source: Commission of Election of Solok Regency

Tabel 9.1.11 Daftar Calon Terpilih Anggota Dewan Perwakilan Rakyat Daerah Kabupaten Solok Hasil Pemilihan Umum Tanggal 09 April 2014 Daerah Pemilihan Solok II

Partai Politik	Nama Calon Terpilih	Nomor Urut Calon
(1)	(2)	(3)
01. Partai Nasdem	M. Hidayat, B.Sc, Ac	5
02. Partai Keadilan Sejahtera	Nosa Eka Nanda, SPd	1
03. PDI Perjuangan	Zamroni, SH	1
04. Partai Golongan Karya	Hardinalis, SE, MM Yetty Aswaty	1 6
05. Partai Gerindra	Ir. Bestari	4
06. Partai Amanat Nasional	Aurizal, S.Pd	1
07. Partai Persatuan Pembangunan	Dendi, S.Ag, MA Patrischan, SH	8 9
08. Partai Hanura	Sutan Muhammad Bahri, SE	1

Sumber: Komisi Pemilihan Umum (KPU) Kabupaten Solok

Source: Commission of Election of Solok Regency

Tabel 9.1.12 Daftar Calon Terpilih Anggota Dewan Perwakilan Rakyat Daerah Kabupaten Solok Hasil Pemilihan Umum Tanggal 09 April 2014 Daerah Pemilihan Solok III

Partai Politik	Nama Calon Terpilih	Nomor Urut Calon
(1)	(2)	(3)
01. Partai Nasdem	Jamris	1
02. Partai Keadilan Sejahtera	Yusferdizen	4
03. PDI Perjuangan	Surimariadi	9
04. Partai Golongan Karya	Suhendri	1
05. Partai Gerindra	Jon Firman Pandu	1
06. Partai Amanat Nasional	Gusrial Abbas, S.Ag, M.Mp	1
07. Partai Demokrat	Mulyadi	1
08. Partai Persatuan Pembangunan	Yondri Samin, SH	1
07. Partai Hanura	Firmansyah J., SPd	1

Sumber: Komisi Pemilihan Umum (KPU) Kabupaten Solok

Source: Commission of Election of Solok Regency

Tabel 9.1.13 Daftar Calon Terpilih Anggota Dewan Perwakilan Rakyat Daerah Kabupaten Solok Hasil Pemilihan Umum Tanggal 09 April 2014 Daerah Pemilihan Solok IV

Partai Politik	Nama Calon Terpilih	Nomor Urut Calon
(1)	(2)	(3)
01. Partai Nasdem	Azwirman, S. Ag	1
02. Partai Keadilan Sejahtera	Harry Pawestrie	2
03. Partai Golongan Karya	Kasmudi Z	2
04. Partai Gerindra	Arlon	4
05 Partai Demokart	Hardi Hasmi, S.IP	1
06 Partai Amanat Nasional	Gusnadi, S.Ag	2
07 Partai Persatuan Pembangunan	M. Syukri	8
08 Partai Bulan Bintang	H. Erpalis	1

Sumber: Komisi Pemilihan Umum (KPU) Kabupaten Solok

Source: Commission of Election of Solok Regency



PRODUK DOMESTIK REGIONAL BRUTO /
GROSS REGIONAL DOMESTIC BRUTO

XI. PRODUK DOMESTIK REGIONAL BRUTO / *GROSS REGIONAL DOMESTIK PRODUCT*

10.1 Produk Domestik Regional Bruto (PDRB)

PDRB adalah salah satu data yang dapat digunakan sebagai indikator untuk melihat tingkat pertumbuhan ekonomi, tingkat pendapatan regional/ PDRB per kapita, perubahan/pergeseran struktur perekonomian, tingkat inflasi dan kemakmuran penduduk suatu daerah. Penghitungan PDRB 2014 sudah menggunakan metode baru dan tahun dasar baru yakni tahun dasar 2010.

PDRB Kabupaten Solok katas dasar harga berlaku tahun 2014 ^{7 288 351,45} (angka sementara) sebesar 9.545.353,47 juta rupiah dan tahun 2012 (angka diperbaiki) sebesar 8.451.266,27 juta rupiah. Sedangkan berdasarkan atas harga konstan 2010 tahun 2014 (angka sangat sementara) sebesar 7.697.955,23 juta rupiah dan tahun 2013 (angka diperbaiki) sebesar 7.288.351,45 juta rupiah.

10.2 Indeks Berantai dan PDRB per Kapita

Indeks Berantai atas dasar harga konstan 2010 digunakan untuk melihat pertumbuhan ekonomi suatu daerah. Pertumbuhan ekonomi adalah suatu gambaran mengenai dampak pelaksanaan kebijaksanaan pembangunan yang digariskan khususnya bidang ekonomi. Indikator ini mempunyai arti penting untuk mengetahui keberhasilan pembangunan yang telah dicapai disuatu daerah dan menentukan arah pembangunan di suatu daerah pada masa mendatang.

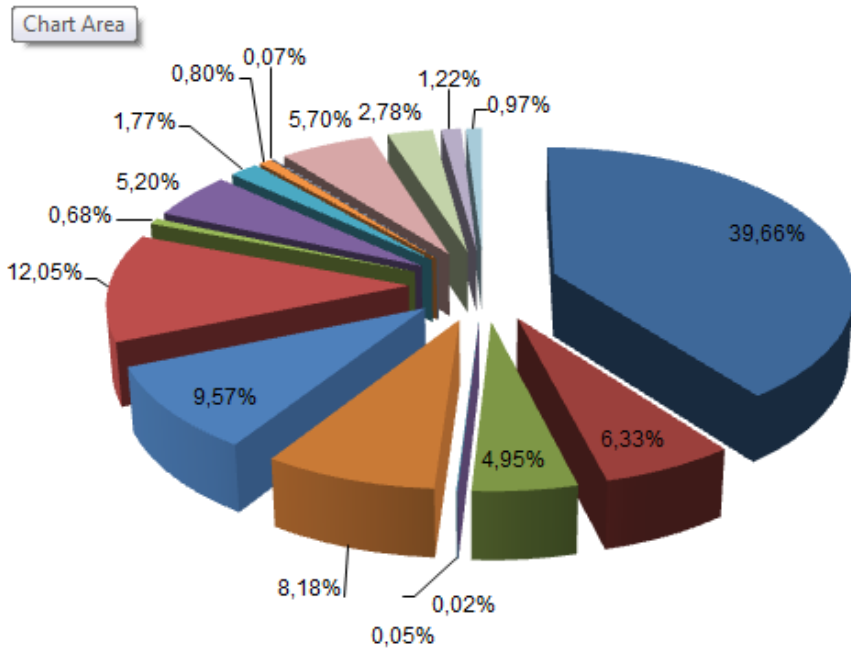
PDRB per kapita berdasarkan atas dasar harga berlaku menunjukkan nilai PDRB per satu orang penduduk. PDRB per kapita Kabupaten Solok tahun 2014 adalah 26.434.465,92 rupiah (angka sementara) dan tahun 2013 sebesar 23.581.660,58 rupiah.

Gambar 10.1 / Picture 10.1

Distribusi Persentase PDRB Kabupaten Solok ADHB /

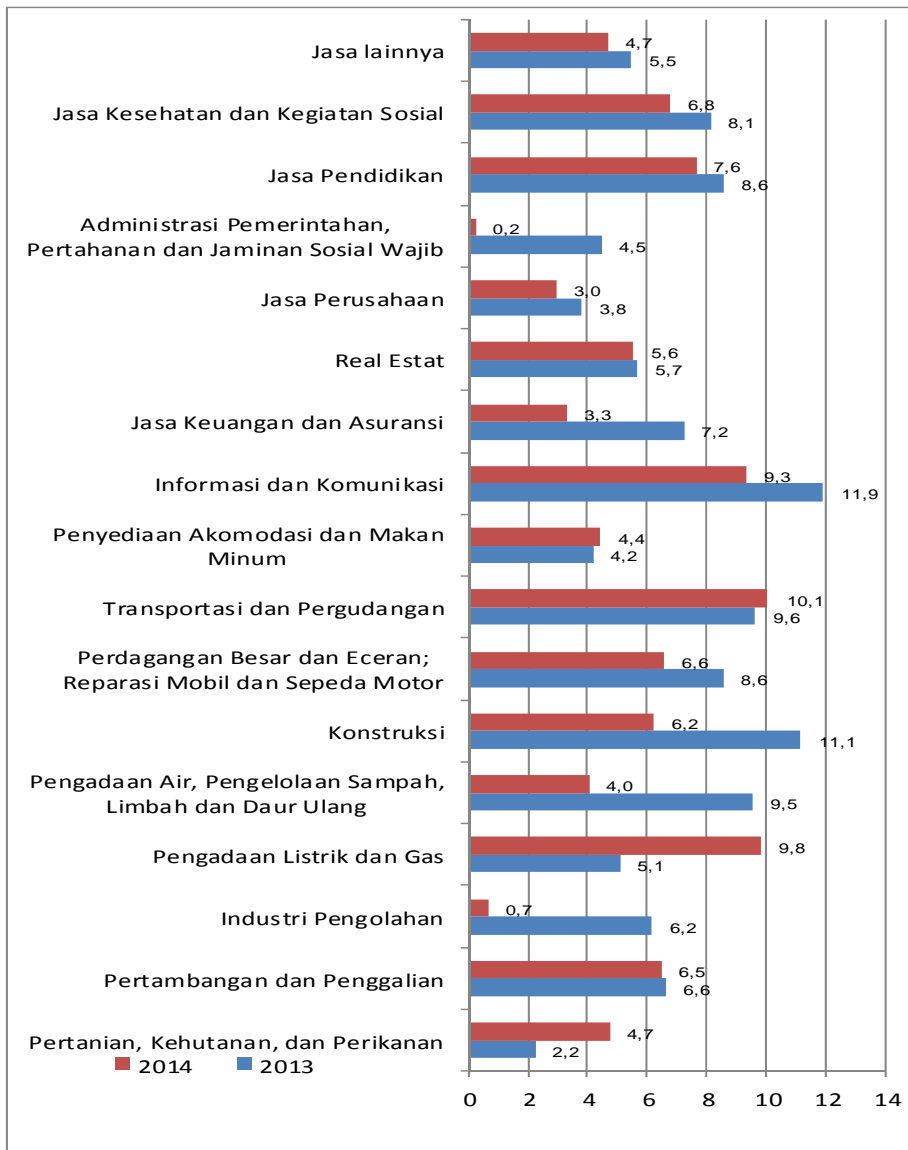
Percentage Distribution GRDP of Solok at Current Price by Industrial Origin

2014



Gambar 10.2/ Picture 10.2

Laju Pertumbuhan PDRB Kabupaten Solok Atas Dasar Harga Konstan (ADHK) /
GRDP Growth Rate of Solok at Constant Price by Industrial Origin
2013-2014



Tabel 10.1.1 PDRB Kabupaten Solok Atas Dasar Harga Berlaku (ADHB)
Table Menurut Lapangan Usaha (Jutaan Rupiah)
GRDP of Solok at Current Price by Industrial Origin (Million Rupiahs)

Lapangan Usaha / <i>Industrial Origin</i>		2012	2013*)	2014**)
(1)		(3)	(4)	(5)
A	Pertanian, Kehutanan, dan Perikanan	3 109 549,57	3 346 423,52	3 786 122,82
B	Pertambangan dan Penggalian	422 249,85	492 658,26	604 223,43
C	Industri Pengolahan	432 981,12	466 898,29	472 752,54
D	Pengadaan Listrik dan Gas	1 495,04	1 587,67	1 745,76
E	Pengadaan Air, Pengelolaan Sampah, Limbah dan Daur Ulang	4 239,76	4 530,44	4 885,70
F	Konstruksi	587 799,98	683 216,78	780 589,05
G	Perdagangan Besar dan Eceran; Reparasi Mobil dan Sepeda Motor	753 644,23	831 465,85	913 413,79
H	Transportasi dan Pergudangan	859 917,43	987 375,28	1 150 213,47
I	Penyediaan Akomodasi dan Makan Minum	53 592,26	59 054,00	64 824,71
J	Informasi dan Komunikasi	402 681,60	433 102,49	496 773,10
K	Jasa Keuangan dan Asuransi	139 150,80	153 953,41	168 854,02
L	Real Estat	58 374,34	66 036,07	75 921,54
M,N	Jasa Perusahaan	5 434,03	5 984,56	6 508,53
O	Administrasi Pemerintahan, Pertahanan dan Jaminan Sosial Wajib	450 108,91	498 106,15	543 731,93
P	Jasa Pendidikan	196 238,74	233 542,80	265 726,75
Q	Jasa Kesehatan dan Kegiatan Sosial	92 537,95	105 442,54	116 849,72
R,S,T,U	Jasa lainnya	69 257,57	81 888,18	92 216,59
P D R B / G R D P		7 639 253,20	8 451 266,27	9 545 353,47

Sumber / *Source*: PDRB Kabupaten Solok / *GRDP of Solok*

Catatan / *Note*: *) Angka diperbaiki / *Revised figures*

**) Angka Sementara / *Preliminary figures*

Tabel 10.1.2 PDRB Kabupaten Solok Atas Dasar Harga Konstan (ADHK) 2010
Menurut Lapangan Usaha (Jutaan Rupiah)
GRDP of Solok at 2010 Constant Price by Industrial Origin

Lapangan Usaha / <i>Industrial Origin</i>		2012	2013*)	2014**)
(1)		(3)	(4)	(5)
A	Pertanian, Kehutanan, dan Perikanan	2 806 924,04	2 869 681,30	3 005 480,29
B	Pertambangan dan Penggalian	390 484,07	416 374,59	443 316,04
C	Industri Pengolahan	394 549,43	418 916,56	421 701,77
D	Pengadaan Listrik dan Gas	1 618,78	1 701,10	1 868,23
E	Pengadaan Air, Pengelolaan Sampah, Limbah dan Daur Ulang	4 095,77	4 486,60	4 667,77
F	Konstruksi	515 601,45	573 031,31	608 762,77
G	Perdagangan Besar dan Eceran; Reparasi Mobil dan Sepeda Motor	683 705,35	742 196,69	790 995,71
H	Transportasi dan Pergudangan	766 216,21	840 140,46	924 693,15
I	Penyediaan Akomodasi dan Makan Minum	48 897,80	50 942,55	53 208,26
J	Informasi dan Komunikasi	379 210,84	424 270,66	463 862,26
K	Jasa Keuangan dan Asuransi	123 277,63	132 194,28	136 567,36
L	Real Estat	55 136,99	58 274,94	61 514,45
M,N	Jasa Perusahaan	4 822,17	5 006,38	5 154,32
O	Administrasi Pemerintahan, Pertahanan dan Jaminan Sosial Wajib	383 467,49	400 617,85	401 559,96
P	Jasa Pendidikan	181 441,70	196 998,33	212 058,30
Q	Jasa Kesehatan dan Kegiatan Sosial	80 823,25	87 393,58	93 322,23
R,S,T,U	Jasa lainnya	62 682,98	66 124,28	69 222,36
P D R B / G R D P		6 882 955,95	7 288 351,45	7 697 955,23

Sumber / *Source* : PDRB Kabupaten Solok / *GRDP of Solok*

Catatan / *Note* : *) Angka diperbaiki / *Revised figures*

**) Angka Sementara / *Preliminary figures*

Tabel 10.1.3 Distribusi Persentase PDRB Kabupaten Solok ADHB
Table Percentage Distribution GRDP of Solok at Current Price by Industrial Origin

Lapangan Usaha / <i>Industrial Origin</i>		2012	2013*)	2014**)
(1)		(3)	(4)	(5)
A	Pertanian, Kehutanan, dan Perikanan	40,70	39,60	39,66
B	Pertambangan dan Penggalian	5,53	5,83	6,33
C	Industri Pengolahan	5,67	5,52	4,95
D	Pengadaan Listrik dan Gas	0,02	0,02	0,02
E	Pengadaan Air, Pengelolaan Sampah, Limbah dan Daur Ulang	0,06	0,05	0,05
F	Konstruksi	7,69	8,08	8,18
G	Perdagangan Besar dan Eceran; Reparasi Mobil dan Sepeda Motor	9,87	9,84	9,57
H	Transportasi dan Pergudangan	11,26	11,68	12,05
I	Penyediaan Akomodasi dan Makan Minum	0,70	0,70	0,68
J	Informasi dan Komunikasi	5,27	5,12	5,20
K	Jasa Keuangan dan Asuransi	1,82	1,82	1,77
L	Real Estat	0,76	0,78	0,80
M,N	Jasa Perusahaan	0,07	0,07	0,07
O	Administrasi Pemerintahan, Pertahanan dan Jaminan Sosial Wajib	5,89	5,89	5,70
P	Jasa Pendidikan	2,57	2,76	2,78
Q	Jasa Kesehatan dan Kegiatan Sosial	1,21	1,25	1,22
R,S,T,U	Jasa lainnya	0,91	0,97	0,97
P D R B / G R D P		100,00	100,00	100,00

Sumber / *Source*: PDRB Kabupaten Solok / *GRDP of Solok*

Catatan / *Note*: *) Angka diperbaiki / *Revised figures*

**) Angka Sementara / *Preliminary figures*

Tabel 10.1.4 Distribusi Persentase PDRB Kabupaten Solok ADHK 2000
Table Percentage Distribution GRDP of Solok at 2000 Constant Price by Industrial Origin

Lapangan Usaha /	<i>Industrial Origin</i>	2012	2013*)	2014**)
(1)		(3)	(4)	(5)
A	Pertanian, Kehutanan, dan Perikanan	40,78	39,37	39,04
B	Pertambangan dan Penggalian	5,67	5,71	5,76
C	Industri Pengolahan	5,73	5,75	5,48
D	Pengadaan Listrik dan Gas	0,02	0,02	0,02
E	Pengadaan Air, Pengelolaan Sampah, Limbah dan Daur Ulang	0,06	0,06	0,06
F	Konstruksi	7,49	7,86	7,91
G	Perdagangan Besar dan Eceran; Reparasi Mobil dan Sepeda Motor	9,93	10,18	10,28
H	Transportasi dan Pergudangan	11,13	11,53	12,01
I	Penyediaan Akomodasi dan Makan Minum	0,71	0,70	0,69
J	Informasi dan Komunikasi	5,51	5,82	6,03
K	Jasa Keuangan dan Asuransi	1,79	1,81	1,77
L	Real Estat	0,80	0,80	0,80
M,N	Jasa Perusahaan	0,07	0,07	0,07
O	Administrasi Pemerintahan, Pertahanan dan Jaminan Sosial Wajib	5,57	5,50	5,22
P	Jasa Pendidikan	2,64	2,70	2,75
Q	Jasa Kesehatan dan Kegiatan Sosial	1,17	1,20	1,21
R,S,T,U	Jasa lainnya	0,91	0,91	0,90
P D R B / G R D P		100,00	100,00	100,00

Sumber / Source : PDRB Kabupaten Solok / GRDP of Solok

Catatan / Note : *) Angka diperbaiki / Revised figures

**) Angka Sementara / Preliminary figures

Tabel 10.1.5 Indeks Perkembangan PDRB Kabupaten Solok ADHB
Table Index GRDP of Solok at Current Market Price by Industrial Origin

Lapangan Usaha / <i>Industrial Origin</i>		2012	2013*)	2014**)
(1)		(3)	(4)	(5)
A	Pertanian, Kehutanan, dan Perikanan	107,90	107,62	113,14
B	Pertambangan dan Penggalian	112,64	116,67	122,65
C	Industri Pengolahan	111,21	107,83	101,25
D	Pengadaan Listrik dan Gas	99,14	106,20	109,96
E	Pengadaan Air, Pengelolaan Sampah, Limbah dan Daur Ulang	107,72	106,86	107,84
F	Konstruksi	115,43	116,23	114,25
G	Perdagangan Besar dan Eceran; Reparasi Mobil dan Sepeda Motor	112,60	110,33	109,86
H	Transportasi dan Pergudangan	114,80	114,82	116,49
I	Penyediaan Akomodasi dan Makan Minum	111,03	110,19	109,77
J	Informasi dan Komunikasi	116,59	107,55	114,70
K	Jasa Keuangan dan Asuransi	115,28	110,64	109,68
L	Real Estat	108,05	113,13	114,97
M,N	Jasa Perusahaan	110,46	110,13	108,76
O	Administrasi Pemerintahan, Pertahanan dan Jaminan Sosial Wajib	111,32	110,66	109,16
P	Jasa Pendidikan	113,73	119,01	113,78
Q	Jasa Kesehatan dan Kegiatan Sosial	118,45	113,95	110,82
R,S,T,U	Jasa lainnya	110,68	118,24	112,61
P D R B / G R D P		111,20	110,63	112,95

Sumber / *Source*: PDRB Kabupaten Solok / *GRDP of Solok*

Catatan / *Note*: *) Angka diperbaiki / *Revised figures*

**) Angka Sementara / *Preliminary figures*

Tabel 10.1.6 Indeks Perkembangan PDRB Kabupaten Solok ADHK 2010
Table Index GRDP of Solok at 2010 Constant Market Price by Industrial Origin

Lapangan Usaha / <i>Industrial Origin</i>		2012	2013*)	2014**)
(1)		(3)	(4)	(5)
A	Pertanian, Kehutanan, dan Perikanan	107,31	109,71	114,90
B	Pertambangan dan Penggalian	113,19	120,69	128,50
C	Industri Pengolahan	115,09	122,20	123,01
D	Pengadaan Listrik dan Gas	111,66	117,33	128,86
E	Pengadaan Air, Pengelolaan Sampah, Limbah dan Daur Ulang	108,29	118,63	123,42
F	Konstruksi	114,05	126,75	134,65
G	Perdagangan Besar dan Eceran; Reparasi Mobil dan Sepeda Motor	113,99	123,74	131,87
H	Transportasi dan Pergudangan	117,63	128,98	141,96
I	Penyediaan Akomodasi dan Makan Minum	113,29	118,03	123,28
J	Informasi dan Komunikasi	123,67	138,36	151,28
K	Jasa Keuangan dan Asuransi	115,50	123,86	127,95
L	Real Estat	108,23	114,39	120,74
M,N	Jasa Perusahaan	106,91	110,99	114,27
O	Administrasi Pemerintahan, Pertahanan dan Jaminan Sosial Wajib	104,56	109,24	109,50
P	Jasa Pendidikan	115,29	125,17	134,74
Q	Jasa Kesehatan dan Kegiatan Sosial	117,49	127,04	135,65
R,S,T,U	Jasa lainnya	110,04	116,08	121,52
P D R B / G R D P		111,49	118,05	124,69

Sumber / *Source*: PDRB Kabupaten Solok / *GRDP of Solok*

Catatan / *Note*: *) Angka diperbaiki / *Revised figures*

**) Angka Sementara / *Preliminary figures*

Tabel 10.1.7 Indeks Harga Implisit Produk Domestik Regional Bruto Kabupaten Solok Menurut Lapangan Usaha
Implicit Price Index of GRDP of Solok by Industrial Origin

Lapangan Usaha /	<i>Industrial Origin</i>	2012	2013*)	2014**)
(1)		(3)	(4)	(5)
A	Pertanian, Kehutanan, dan Perikanan	110,78	116,61	125,97
B	Pertambangan dan Penggalian	108,13	118,32	136,30
C	Industri Pengolahan	109,74	111,45	112,11
D	Pengadaan Listrik dan Gas	92,36	93,33	93,44
E	Pengadaan Air, Pengelolaan Sampah, Limbah dan Daur Ulang	103,52	100,98	104,67
F	Konstruksi	114,00	119,23	128,23
G	Perdagangan Besar dan Eceran; Reparasi Mobil dan Sepeda Motor	110,23	112,03	115,48
H	Transportasi dan Pergudangan	112,23	117,53	124,39
I	Penyediaan Akomodasi dan Makan Minum	109,60	115,92	121,83
J	Informasi dan Komunikasi	106,19	102,08	107,09
K	Jasa Keuangan dan Asuransi	112,88	116,46	123,64
L	Real Estat	105,87	113,32	123,42
M,N	Jasa Perusahaan	112,69	119,54	126,27
O	Administrasi Pemerintahan, Pertahanan dan Jaminan Sosial Wajib	117,38	124,33	135,40
P	Jasa Pendidikan	108,16	118,55	125,31
Q	Jasa Kesehatan dan Kegiatan Sosial	114,49	120,65	125,21
R,S,T,U	Jasa lainnya	110,49	123,84	133,22
P D R B / G R D P		110,99	115,96	124,00

Sumber / Source : PDRB Kabupaten Solok / GRDP of Solok

Catatan / Note : *) Angka diperbaiki / Revised figures

**) Angka Sementara / Preliminary figures

Tabel 10.1.8 Perkembangan Agregat Pendapatan Regional
Angka-angka Perkapita Kabupaten Solok Atas Dasar Harga Berlaku
Trend of Regional Product Agregate of Solok at Current Market Prices

Lapangan Usaha / <i>Industrial Origin</i>	2012	2013*)	2014**)
(1)	(2)	(3)	(4)
1. Produk Domestik Regional Bruto Atas Dasar Harga Pasar / <i>Product at Current Market Prices</i> (000000 Rp)	7 639 253,20	8 451 266,27	9 545 353,47
6. Jumlah Penduduk Pertengahan Tahun / <i>Mid Year Population</i> (000 Orang / <i>Person</i>)	355 077,00	358 383,00	361 095,00
7. PDRB Perkapita / <i>Percapita Gross Regiona Domestic Product</i> (Rp)	21 514 356,60	23 581 660,58	26 434 465,92

Sumber / *Source*: PDRB Kabupaten Solok / *GRDP of Solok*

Catatan / *Note*: *) Angka diperbaiki / *Revised figures*

**) Angka Sementara / *Preliminary figures*

DATA

MENCERDASKAN BANGSA
Enlighten The Nation



BADAN PUSAT STATISTIK KABUPATEN SOLOK
Jl. Solok Padang KM 20 Kayu Aro Kec. Gunung Talang Kab. Solok
E-mail: bps1303@bps.go.id, Telp: 0755-7334078,
Website: <http://www.solokkab.bps.go.id>