



DATA KEPENDUDUKAN KABUPATEN BALANGAN

2018

SEMESTER II

DINAS KEPENDUDUKAN DAN PENCATATAN SIPIL
KABUPATEN BALANGAN

KATA PENGANTAR

Berdasarkan Undang-undang Nomor 24 Tahun 2013 tentang Perubahan Undang-Undang Nomor 23 Tahun 2006 tentang Administrasi Kependudukan, Data Kependudukan diterbitkan secara berkala, untuk skala Nasional, skala Provinsi dan Kabupaten/Kota diterbitkan per semester yaitu semester pertama diterbitkan tiap tanggal 30 Juni dan semester kedua diterbitkan pada tanggal 31 Desember setiap tahun kalender.

Data Kependudukan ini merupakan hasil kegiatan pendaftaran penduduk dan pencatatan sipil Dinas Kependudukan dan Pencatatan Sipil Kabupaten Balangan yang menjadi data agregat penduduk meliputi himpunan data perseorangan berupa data kuantitatif dan data kualitatif.

Data kependudukan ini diharapkan dapat dimanfaatkan untuk semua keperluan seperti pelayanan publik, perencanaan pembangunan, alokasi anggaran, pembangunan demokrasi serta penegakan hukum dan pencegahan kriminal.

Akhir kata, kami ucapkan terima kasih kepada semua jajaran atau pihak yang telah turut membantu tersusunnya Data Penduduk Semester 2 (dua) tahun 2018. Semoga buku ini bermanfaat untuk semua pihak.

Balangan, 04 Februari 2019

Kepala Dinas
Kependudukan dan Pencatatan Sipil
Kabupaten Balangan

HIFZIANI, S.Pt, MH.



Disdukcapil Balangan



#disdukcapil_blg



Disdukcapil Balangan



disdukcapil_blg

DAFTAR ISI

Kata Pengantar	i
Daftar Isi	iii
Daftar Tabel	iv
Daftar Gambar	x
Data Penduduk Kabupaten	1
Data Penduduk Kecamatan Juai	25
Data Penduduk Kecamatan Halong	43
Data Penduduk Kecamatan Awasan	61
Data Penduduk Kecamatan Batumandi	79
Data Penduduk Kecamatan Lampihong	97
Data Penduduk Kecamatan Paringin	115
Data Penduduk Kecamatan Paringin Selatan	133
Data Penduduk Kecamatan Tebing Tinggi	151

DAFTAR TABEL

Tabel 1 Jumlah Penduduk dan Keluarga Menurut Kecamatan	2
Tabel 2 Jumlah Penduduk Menurut Status Hubungan Keluarga	5
Tabel 3 Jumlah Wajib KTP Menurut Kecamatan	6
Tabel 4 Jumlah Penduduk Menurut Kelompok Umur	7
Tabel 5 Jumlah Penduduk Usia Pra Sekolah	9
Tabel 6 Jumlah Penduduk Usia Sekolah Dasar (7-12 Tahun)	10
Tabel 7 Jumlah Penduduk Usia Sekolah Menengah Pertama (13-15 Tahun)	11
Tabel 8 Jumlah Penduduk Usia Sekolah Menengah Atas (16-18 Tahun)	12
Tabel 9 Jumlah Penduduk Menurut Pendidikan Yang Ditamatkan	13
Tabel 10 Jumlah Penduduk Menurut Usia Produktif dan Beban Tanggungan	14
Tabel 11 Jumlah Penduduk Menurut Golongan Darah	15
Tabel 12 Jumlah Penduduk Menurut Agama	16
Tabel 13 Jumlah Penduduk Menurut Agama dan Kecamatan	17
Tabel 14 Jumlah Penduduk Menurut Status Perkawinan	18
Tabel 15 Jumlah Penduduk Menurut Status Perkawinan dan Kecamatan	19
Tabel 16 Jumlah Penduduk Menurut Kelompok Umur dan Status Perkawinan	20
Tabel 17 Jumlah Kepala Keluarga Menurut Status Perkawinan	22
Tabel 18 Jumlah Penduduk Penyandang Disabilitas	23
Tabel 19 Jumlah Penduduk dan Keluarga Kecamatan Juai Menurut Desa	27
Tabel 20 Jumlah Wajib KTP Kecamatan Juai Menurut Desa	29
Tabel 21 Jumlah Penduduk Kecamatan Juai Menurut Status Hubungan Keluarga	31

Tabel 22 Jumlah Penduduk Kecamatan Juai Menurut Kelompok Umur	32
Tabel 23 Jumlah Penduduk Kecamatan Juai Menurut Usia Sekolah	34
Tabel 24 Jumlah Penduduk Kecamatan Juai Menurut Pendidikan Yang Ditamatkan	35
Tabel 25 Jumlah Penduduk Kecamatan Juai Menurut Agama	36
Tabel 26 Jumlah Penduduk Kecamatan Juai Menurut Golongan Darah	37
Tabel 27 Jumlah Penduduk Kecamatan Juai Menurut Status Perkawinan	38
Tabel 28 Jumlah Penduduk Kecamatan Juai Menurut Kelompok Umur dan Status Perkawinan	39
Tabel 29 Jumlah Kepala Keluarga Kecamatan Juai Menurut Status Perkawinan	41
Tabel 30 Jumlah Penduduk Kecamatan Juai Penyandang Disabilitas	42
Tabel 31 Jumlah Penduduk dan Keluarga Kecamatan Halong Menurut Desa	45
Tabel 32 Jumlah Wajib KTP Kecamatan Halong Menurut Desa	47
Tabel 33 Jumlah Penduduk Kecamatan Halong Menurut Status Hubungan Keluarga	49
Tabel 34 Jumlah Penduduk Kecamatan Halong Menurut Kelompok Umur	50
Tabel 35 Jumlah Penduduk Kecamatan Halong Menurut Usia Sekolah	52
Tabel 36 Jumlah Penduduk Kecamatan Halong Menurut Pendidikan Yang Ditamatkan	53
Tabel 37 Jumlah Penduduk Kecamatan Halong Menurut Agama	54
Tabel 38 Jumlah Penduduk Kecamatan Halong Menurut Golongan Darah	55
Tabel 39 Jumlah Penduduk Kecamatan Halong Menurut Status Perkawinan	56
Tabel 40 Jumlah Penduduk Kecamatan Halong Menurut Kelompok Umur dan Status Perkawinan	57
Tabel 41 Jumlah Kepala Keluarga Kecamatan Halong Menurut Status Perkawinan	59
Tabel 42 Jumlah Penduduk Kecamatan Halong Penyandang Disabilitas	60
Tabel 43 Jumlah Penduduk dan Keluarga Kecamatan Awayan Menurut Desa	63
Tabel 44 Jumlah Wajib KTP Kecamatan Awayan Menurut Desa	65

Tabel 45 Jumlah Penduduk Kecamatan Awayan Menurut Status Hubungan Keluarga	67
Tabel 46 Jumlah Penduduk Kecamatan Awayan Menurut Kelompok Umur	68
Tabel 47 Jumlah Penduduk Kecamatan Awayan Menurut Usia Sekolah	70
Tabel 48 Jumlah Penduduk Kecamatan Awayan Menurut Pendidikan Yang Ditamatkan	71
Tabel 49 Jumlah Penduduk Kecamatan Awayan Menurut Agama	72
Tabel 50 Jumlah Penduduk Kecamatan Awayan Menurut Golongan Darah	73
Tabel 51 Jumlah Penduduk Kecamatan Awayan Menurut Status Perkawinan	74
Tabel 52 Jumlah Penduduk Kecamatan Awayan Menurut Kelompok Umur dan Status Perkawinan	75
Tabel 53 Jumlah Kepala Keluarga Kecamatan Awayan Menurut Status Perkawinan	77
Tabel 54 Jumlah Penduduk Kecamatan Awayan Penyandang Disabilitas	78
Tabel 55 Jumlah Penduduk dan Keluarga Kecamatan Batumandi Menurut Desa	81
Tabel 56 Jumlah Wajib KTP Kecamatan Batumandi Menurut Desa	83
Tabel 57 Jumlah Penduduk Kecamatan Batumandi Menurut Status Hubungan Keluarga	85
Tabel 58 Jumlah Penduduk Kecamatan Batumandi Menurut Kelompok Umur	86
Tabel 59 Jumlah Penduduk Kecamatan Batumandi Menurut Usia Sekolah	88
Tabel 60 Jumlah Penduduk Kecamatan Batumandi Menurut Pendidikan Yang Ditamatkan	89
Tabel 61 Jumlah Penduduk Kecamatan Batumandi Menurut Agama	90
Tabel 62 Jumlah Penduduk Kecamatan Batumandi Menurut Golongan Darah	91
Tabel 63 Jumlah Penduduk Kecamatan Batumandi Menurut Status Perkawinan	92
Tabel 64 Jumlah Penduduk Kecamatan Batumandi Menurut Kelompok Umur dan Status Perkawinan	93
Tabel 65 Jumlah Kepala Keluarga Kecamatan Batumandi Menurut Status Perkawinan	95
Tabel 66 Jumlah Penduduk Kecamatan Batumandi Penyandang Disabilitas	96
Tabel 67 Jumlah Penduduk dan Keluarga Kecamatan Lampihong Menurut Desa	99

Tabel 68 Jumlah Wajib KTP Kecamatan Lampihong Menurut Desa	101
Tabel 69 Jumlah Penduduk Kecamatan Lampihong Menurut Status Hubungan Keluarga	103
Tabel 70 Jumlah Penduduk Kecamatan Lampihong Menurut Kelompok Umur	104
Tabel 71 Jumlah Penduduk Kecamatan Lampihong Menurut Usia Sekolah	106
Tabel 72 Jumlah Penduduk Kecamatan Lampihong Menurut Pendidikan Yang Ditamatkan	107
Tabel 73 Jumlah Penduduk Kecamatan Lampihong Menurut Agama	108
Tabel 74 Jumlah Penduduk Kecamatan Lampihong Menurut Golongan Darah	109
Tabel 75 Jumlah Penduduk Kecamatan Lampihong Menurut Status Perkawinan	110
Tabel 76 Jumlah Penduduk Kecamatan Lampihong Menurut Kelompok Umur dan Status Perkawinan ..	111
Tabel 77 Jumlah Kepala Keluarga Kecamatan Lampihong Menurut Status Perkawinan	113
Tabel 78 Jumlah Penduduk Kecamatan Lampihong Penyandang Disabilitas	114
Tabel 79 Jumlah Penduduk dan Keluarga Kecamatan Paringin Menurut Desa	117
Tabel 80 Jumlah Wajib KTP Kecamatan Paringin Menurut Desa	119
Tabel 81 Jumlah Penduduk Kecamatan Paringin Menurut Status Hubungan Keluarga	121
Tabel 82 Jumlah Penduduk Kecamatan Paringin Menurut Kelompok Umur	122
Tabel 83 Jumlah Penduduk Kecamatan Paringin Menurut Usia Sekolah	124
Tabel 84 Jumlah Penduduk Kecamatan Paringin Menurut Pendidikan Yang Ditamatkan	125
Tabel 85 Jumlah Penduduk Kecamatan Paringin Menurut Agama	126
Tabel 86 Jumlah Penduduk Kecamatan Paringin Menurut Golongan Darah	127
Tabel 87 Jumlah Penduduk Kecamatan Paringin Menurut Status Perkawinan	128
Tabel 88 Jumlah Penduduk Kecamatan Paringin Menurut Kelompok Umur dan Status Perkawinan	129
Tabel 89 Jumlah Kepala Keluarga Kecamatan Paringin Menurut Status Perkawinan	131
Tabel 90 Jumlah Penduduk Kecamatan Paringin Penyandang Disabilitas	132

Tabel 91 Jumlah Penduduk dan Keluarga Kecamatan Paringin Selatan Menurut Desa	135
Tabel 92 Jumlah Wajib KTP Kecamatan Paringin Selatan Menurut Desa	137
Tabel 93 Jumlah Penduduk Kecamatan Paringin Selatan Menurut Status Hubungan Keluarga	139
Tabel 94 Jumlah Penduduk Kecamatan Paringin Selatan Menurut Kelompok Umur	140
Tabel 95 Jumlah Penduduk Kecamatan Paringin Selatan Menurut Usia Sekolah	142
Tabel 96 Jumlah Penduduk Kecamatan Paringin Selatan Menurut Pendidikan Yang Ditamatkan	143
Tabel 97 Jumlah Penduduk Kecamatan Paringin Selatan Menurut Agama	144
Tabel 98 Jumlah Penduduk Kecamatan Paringin Selatan Menurut Golongan Darah	145
Tabel 99 Jumlah Penduduk Kecamatan Paringin Selatan Menurut Status Perkawinan	146
Tabel 100 Jumlah Penduduk Kecamatan Paringin Selatan Menurut Kelompok Umur dan Status Perkawinan	147
Tabel 101 Jumlah Kepala Keluarga Kecamatan Paringin Selatan Menurut Status Perkawinan	149
Tabel 102 Jumlah Penduduk Kecamatan Paringin Selatan Penyandang Disabilitas	150
Tabel 103 Jumlah Penduduk dan Keluarga Kecamatan Tebing Tinggi	153
Tabel 104 Jumlah Wajib KTP Kecamatan Tebing Tinggi Menurut Desa	154
Tabel 105 Jumlah Penduduk Kecamatan Tebing Tinggi	155
Tabel 106 Jumlah Penduduk Kecamatan Tebing Tinggi Menurut Kelompok Umur	156
Tabel 107 Jumlah Penduduk Kecamatan Tebing Tinggi Menurut Usia Sekolah	158
Tabel 108 Jumlah Penduduk Kecamatan Tebing Tinggi Menurut	159
Tabel 109 Jumlah Penduduk Kecamatan Tebing Tinggi Menurut Agama	160
Tabel 110 Jumlah Penduduk Kecamatan Tebing Tinggi Menurut Golongan Darah	161
Tabel 111 Jumlah Penduduk Kecamatan Tebing Tinggi Menurut Status Perkawinan	162

Tabel 112 Jumlah Penduduk Kecamatan Tebing Tinggi Menurut Kelompok Umur dan Status Perkawinan

..... 163

Tabel 113 Jumlah Kepala Keluarga Kecamatan Tebing Tinggi Menurut 165

Tabel 114 Jumlah Penduduk Kecamatan Tebing Tinggi Penyandang Disabilitas 166



#disdukcapi_blg



Disdukcapi Balangan



disdukcapi_blg




#disdukcapi_blg

f Disdukcapi Balangan

disdukcapi_blg

DAFTAR GAMBAR

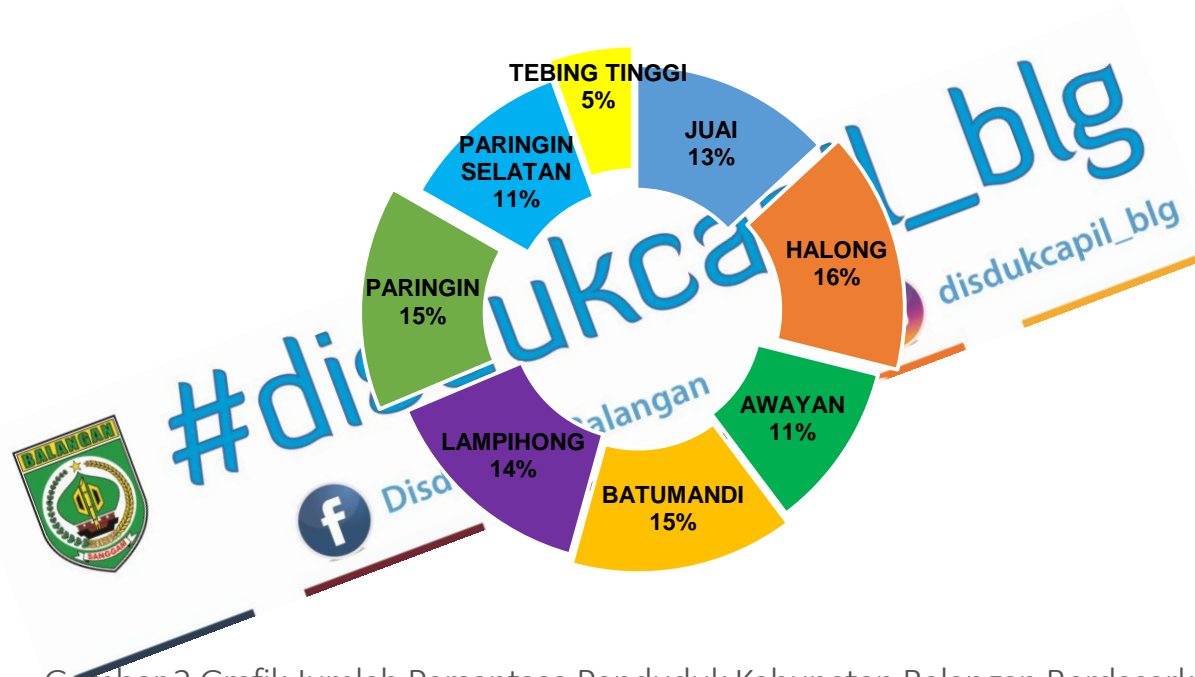
Gambar 1	Grafis Jumlah Penduduk Kabupaten Balangan Berdasarkan Jenis Kelamin	1
Gambar 2	Grafik Jumlah Persentase Penduduk Kabupaten Balangan Berdasarkan Kecamatan	3
Gambar 3	Grafik Persentase Keluarga Berdasarkan Kecamatan	4
Gambar 4	Grafik Persentase Penduduk dan Kepala Keluarga Kecamatan Juai Berdasarkan Jenis Kelamin	26
Gambar 5	Grafik Persentase Penduduk dan Kepala Keluarga Kecamatan Halong Berdasarkan Jenis Kelamin	44
Gambar 6	Grafik Persentase Penduduk dan Kepala Keluarga Kecamatan Awayan Berdasarkan Jenis Kelamin	62
Gambar 7	Grafik Persentase Penduduk dan Kepala Keluarga Kecamatan Batumandi Berdasarkan Jenis Kelamin	80
Gambar 8	Grafik Persentase Penduduk dan Kepala Keluarga Kecamatan Lampihong Berdasarkan Jenis Kelamin	98
Gambar 9	Grafik Persentase Penduduk dan Kepala Keluarga Kecamatan Paringin Berdasarkan Jenis Kelamin	116
Gambar 10	Grafik Persentase Penduduk dan Kepala Keluarga Kecamatan Paringin Selatan Berdasarkan Jenis Kelamin	134
Gambar 11	Grafik Persentase Penduduk dan Kepala Keluarga Kecamatan Tebing Tinggi Berdasarkan Jenis Kelamin	152



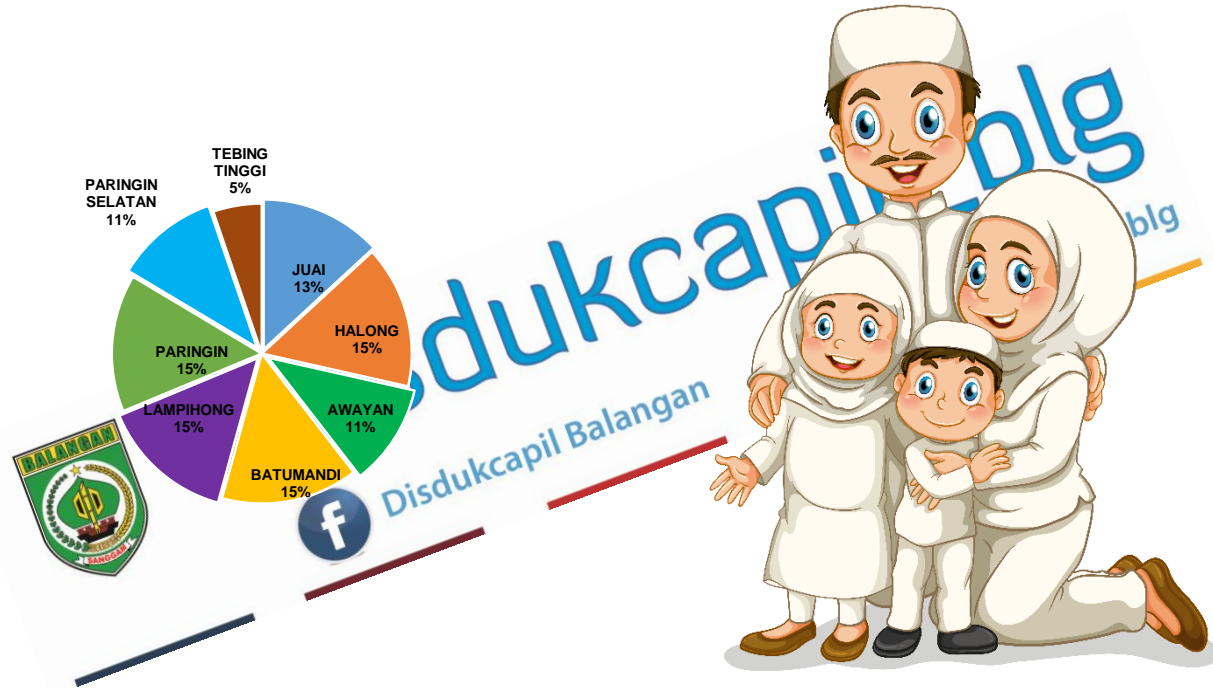
Gambar 1 Grafik Jumlah Penduduk Kabupaten Balangan Berdasarkan Jenis Kelamin

Tabel 1 Jumlah Penduduk dan Keluarga Menurut Kecamatan

NO	KECAMATAN	PENDUDUK						KEPALA KELUARGA	
		L		P		L+P		JIWA	%
		JIWA	%	JIWA	%	JIWA	%		
1	JUAI	8.597	6,62	8.456	6,51	17.053	13,12	5.287	13,15
2	HALONG	10.492	8,07	10.006	7,70	20.498	15,77	6.182	15,37
3	AWAYAN	7.070	5,44	7.028	5,41	14.098	10,85	4.420	10,99
4	BATUMANDI	9.664	7,44	9.262	7,13	18.926	14,56	5.940	14,77
5	LAMPIHONG	9.467	7,28	9.193	7,07	18.660	14,36	5.813	14,45
6	PARINGIN	9.524	7,33	9.454	7,27	18.978	14,60	5.963	14,83
7	PARINGIN SELATAN	7.319	5,63	7.261	5,59	14.580	11,22	4.500	11,19
8	TEBING TINGGI	3.580	2,75	3.583	2,76	7.163	5,51	2.111	5,25
	JUMLAH	65.713	50,57	64.243	49,43	129.956	100,00	40.216	100,00



Gambar 2 Grafik Jumlah Persentase Penduduk Kabupaten Balangan Berdasarkan Kecamatan



Gambar 3 Grafik Persentase Keluarga Berdasarkan Kecamatan

Tabel 2 Jumlah Penduduk Menurut Status Hubungan Keluarga

NO	STATUS HUBUNGAN KELUARGA	PENDUDUK					
		LAKI-LAKI		PEREMPUAN		JUMLAH	
		JIWA	%	JIWA	%	JIWA	%
1	Kepala Keluarga	32.786	49,90	7.430	11,60	40.216	30,90
2	Suami	9	0,00	0	0,00	9	0,00
3	Istri	0	0,00	28.923	45,00	28.923	22,30
4	Anak	31.058	47,30	25.659	39,90	56.717	43,60
5	Menantu	28	0,00	30	0,00	58	0,00
6	Cucu	660	1,00	549	0,90	1.209	0,90
7	Orangtua	44	0,10	533	0,80	577	0,40
8	Mertua	30	0,00	316	0,50	346	0,30
9	Famili Lain	1.050	1,60	774	1,20	1.824	1,40
10	Pembantu	3	0,00	4	0,00	7	0,00
11	Lainnya	45	0,10	25	0,00	70	0,10
	JUMLAH	65.713	100	64.243	100	129.956	100

Tabel 3 Jumlah Wajib KTP Menurut Kecamatan

NO	KECAMATAN	WAJIB KTP		
		L	P	JLH
1	JUAI	6.003	5.930	11.933
2	HALONG	7.331	6.947	14.278
3	AWAYAN	4.931	5.006	9.937
4	BATUMANDI	6.802	6.659	13.461
5	LAMPIHONG	6.656	6.712	13.368
6	PARINGIN	6.562	6.681	13.243
7	PARINGIN SELATAN	4.967	5.079	10.046
8	TEBING TINGGI	2.446	2.405	4.851
	JUMLAH	45.698	45.419	91.117



#disdukcapil_blg



disdukcapil_blg

Disdukcapil Balangan

Tabel 4 Jumlah Penduduk Menurut Kelompok Umur

NO	KELOMPOK UMUR	PENDUDUK		
		L	P	L+P
1	00-04	5.073	4.581	9.654
2	05-09	6.490	6.158	12.648
3	10-14	6.072	5.750	11.822
4	15-19	6.070	5.828	11.898
5	20-24	5.684	5.413	11.097
6	25-29	5.662	5.799	11.461
7	30-34	5.838	5.671	11.509
8	35-39	5.220	5.142	10.362
9	40-44	4.686	4.766	9.452
10	45-49	4.275	4.221	8.496
11	50-54	3.479	3.676	7.155



#disdukcapil_blg

Disdukcapil Balangan

disdukcapil_blg

DATA AGREGAT KEPENDUDUKAN KABUPATEN BALANGAN TAHUN 2018 SEMESTER II

NO	KELOMPOK UMUR	PENDUDUK		
		L	P	L+P
12	55-59	3.000	2.843	5.843
13	60-64	1.885	1.796	3.681
14	65-69	1.100	1.090	2.190
15	70-74	589	745	1.334
16	75+	590	764	1.354
	JUMLAH	65.713	64.243	129.956



#disdukcapil_blg



#disdukcapil_blg



Disdukcapil Balangan



disdukcapil_blg

Tabel 5 Jumlah Penduduk Usia Pra Sekolah

NO	KECAMATAN	PENDUDUK		
		L	P	JLH
1	JUAI	835	761	1.596
2	HALONG	938	867	1.805
3	AWAYAN	689	635	1.324
4	BATUMANDI	912	801	1.713
5	LAMPIHONG	923	756	1.679
6	PARINGIN	1.033	885	1.918
7	PARINGIN SELATAN	789	725	1.514
8	TEBING TINGGI	318	365	683
	JUMLAH	6.437	5.795	12.232



Tabel 6 Jumlah Penduduk Usia Sekolah Dasar (7-12 Tahun)

NO	KECAMATAN	PENDUDUK		
		L	P	JLH
1	JUAI	1.009	971	1.980
2	HALONG	1.255	1.241	2.496
3	AWAYAN	752	781	1.533
4	BATUMANDI	1.042	960	2.002
5	LAMPIHONG	1.022	933	1.955
6	PARINGIN	1.045	1.050	2.095
7	PARINGIN SELATAN	885	814	1.699
8	TEBING TINGGI	443	428	871
	JUMLAH	7.453	7.178	14.631



#disdukcapil_blg



disdukcapil_blg

Disdukcapil Balangan

Tabel 7 Jumlah Penduduk Usia Sekolah Menengah Pertama (13-15 Tahun)

NO	KECAMATAN	PENDUDUK		
		L	P	JLH
1	JUAI	452	483	935
2	HALONG	576	597	1.173
3	AWAYAN	418	362	780
4	BATUMANDI	522	489	1.011
5	LAMPIHONG	509	471	980
6	PARINGIN	499	486	985
7	PARINGIN SELATAN	380	378	758
8	TEBING TINGGI	238	240	478
	JUMLAH	3.594	3.506	7.100



Tabel 8 Jumlah Penduduk Usia Sekolah Menengah Atas (16-18 Tahun)

NO	KECAMATAN	PENDUDUK		
		L	P	JLH
1	JUAI	460	456	916
2	HALONG	640	572	1.212
3	AWAYAN	406	402	808
4	BATUMANDI	587	539	1.126
5	LAMPIHONG	488	526	1.014
6	PARINGIN	530	469	999
7	PARINGIN SELATAN	382	344	726
8	TEBING TINGGI	210	188	398
	JUMLAH	3.703	3.496	7.199



#disdukcapil_blg



disdukcapil_blg

Disdukcapil Balangan

Tabel 9 Jumlah Penduduk Menurut Pendidikan Yang Ditamatkan

NO	JENJANG PENDIDIKAN	PENDUDUK		
		L	P	JLH
1	Tidak/Belum Sekolah	14.072	14.329	28.401
2	Belum Tamat SD/Sederajat	6.651	6.197	12.848
3	Tamat SD/Sederajat	22.664	24.479	47.143
4	SLTP/Sederajat	9.756	9.239	18.995
5	SLTA/Sederajat	9.900	6.927	16.827
6	Diploma I/II	310	341	651
7	Akademi/Diploma III/S. Muda	341	554	895
8	Diploma IV/Strata I	1.879	2.129	4.008
9	Strata II	140	48	188
10	Strata III	0	0	0
	JUMLAH	65.713	64.243	129.956



Tabel 10 Jumlah Penduduk Menurut Usia Produktif dan Beban Tanggungan

NO	KECAMATAN	USIA MUDA (0 - 14 TAHUN)			USIA PRODUKTIF (15 - 64 TAHUN)			USIA TUA (65 + TAHUN)		
		L	P	JLH	L	P	JLH	L	P	JLH
1	JUAI	2.280	2.200	4.480	6.042	5.936	11.978	275	320	595
2	HALONG	2.780	2.697	5.477	7.358	6.993	14.351	354	316	670
3	AWAYAN	1.875	1.766	3.641	4.916	4.926	9.842	279	336	615
4	BATUMANDI	2.518	2.268	4.786	6.767	6.581	13.348	379	413	792
5	LAMPIHONG	2.489	2.150	4.639	6.600	6.618	13.218	378	425	803
6	PARINGIN	2.609	2.436	5.045	6.630	6.648	13.278	285	370	655
7	PARINGIN SELATAN	2.100	1.927	4.027	4.989	5.021	10.010	230	313	543
8	TEBING TINGGI	984	1.045	2.029	2.497	2.432	4.929	99	106	205
	JUMLAH	17.635	16.489	34.124	45.799	45.155	90.954	2.279	2.599	4.878

Tabel 11 Jumlah Penduduk Menurut Golongan Darah

NO	GOLONGAN DARAH	PENDUDUK		
		L	P	JLH
1	A	1.215	1.151	2.366
2	B	1.350	1.257	2.607
3	AB	837	764	1.601
4	O	1.557	1.125	2.682
5	A+	22	24	46
6	A-	1	9	10
7	B+	19	17	36
8	B-	7	9	16
9	AB+	13	11	24
10	AB-	24	20	44
11	O+	50	54	104
12	O-	153	152	305
13	Tidak Tahu	60.465	59.650	120.115
	JUMLAH	65.713	64.243	129.956



Tabel 12 Jumlah Penduduk Menurut Agama

NO	AGAMA	PENDUDUK		
		L	P	JLH
1	ISLAM	62.070	60.785	122.855
2	KRISTEN	452	407	859
3	KATHOLIK	141	118	259
4	HINDU	923	952	1.875
5	BUDHA	2.127	1.981	4.108
6	KONG HUCHU	0	0	0
7	ALIRAN KEPERCAYAAN	0	0	0
	JUMLAH	65.713	64.243	129.956

Tabel 13 Jumlah Penduduk Menurut Agama dan Kecamatan

NO	KECAMATAN	AGAMA							JUMLAH
		ISLAM	KRISTEN	KHATOLIK	HINDU	BUDHA	KONG HUCU	ALIRAN KEPER CAYAAN	
1	JUAI	16.989	23	40	1	0	0	0	17.053
2	HALONG	15.270	567	189	406	4.066	0	0	20.498
3	AWAYAN	14.085	8	4	1	0	0	0	14.098
4	BATUMANDI	18.914	8	0	0	4	0	0	18.926
5	LAMPIHONG	18.658	1	0	1	0	0	0	18.660
6	PARINGIN	18.882	76	7	9	4	0	0	18.978
7	PARINGIN SELATAN	14.511	41	16	8	4	0	0	14.580
8	TEBING TINGGI	5.546	135	3	1.449	30	0	0	7.163
	JUMLAH	122.855	859	259	1.875	4.108	0	0	129.956

Tabel 14 Jumlah Penduduk Menurut Status Perkawinan

NO	STATUS PERKAWINAN	PENDUDUK		
		L	P	JLH
1	BELUM KAWIN	33.380	26.675	60.055
2	KAWIN	30.560	30.925	61.485
3	CERAI HIDUP	771	1.664	2.435
4	CERAI MATI	1.002	4.979	5.981
	JUMLAH	65.713	64.243	129.956



#disdukcapil_blg
Disdukcapil Balangan



#disdukcapil_blg



Disdukcapil Balangan



disdukcapil_blg

Tabel 15 Jumlah Penduduk Menurut Status Perkawinan dan Kecamatan

NO	KECAMATAN	STATUS PERKAWINAN				
		BELUM KAWIN	KAWIN	CERAI HIDUP	CERAI MATI	JUMLAH
1	JUAI	7.757	8.297	271	728	17.053
2	HALONG	9.712	9.720	318	748	20.498
3	AWAYAN	6.541	6.520	269	768	14.098
4	BATUMANDI	8.670	8.970	394	892	18.926
5	LAMPIHONG	8.637	8.594	420	1.009	18.660
6	PARINGIN	8.593	9.109	403	873	18.978
7	PARINGIN SELATAN	6.708	6.960	237	675	14.580
8	TEBING TINGGI	3.437	3.315	123	288	7.163
	JUMLAH	60.055	61.485	2.435	5.981	129.956

Tabel 16 Jumlah Penduduk Menurut Kelompok Umur dan Status Perkawinan

NO	KELOMPOK UMUR	STATUS PERKAWINAN				
		BELUM KAWIN	KAWIN	CERAI HIDUP	CERAI MATI	JUMLAH
1	00-04	9.654	0	0	0	9.654
2	05-09	12.648	0	0	0	12.648
3	10-14	11.822	0	0	0	11.822
4	15-19	11.673	223	1	1	11.898
5	20-24	7.966	3.068	51	12	11.097
6	25-29	3.329	7.901	185	46	11.461
7	30-34	1.408	9.727	292	82	11.509
8	35-39	666	9.213	325	158	10.362
9	40-44	350	8.447	351	304	9.452
10	45-49	228	7.475	322	471	8.496

DATA AGREGAT KEPENDUDUKAN KABUPATEN BALANGAN TAHUN 2018 SEMESTER II

NO	KELOMPOK UMUR	STATUS PERKAWINAN				
		BELUM KAWIN	KAWIN	CERAI HIDUP	CERAI MATI	JUMLAH
11	50-54	120	5.905	308	822	7.155
12	55-59	88	4.473	258	1.024	5.843
13	60-64	39	2.569	154	919	3.681
14	65-69	26	1.318	86	760	2.190
15	70-74	21	650	50	613	1.334
16	75+	17	516	52	769	1.354
	JUMLAH	60.055	61.485	2.435	5.981	129.956



#disdukcapil_blg
Disdukcapil Balangan



#disdukcapil_blg



Disdukcapil Balangan



disdukcapil_blg

Tabel 17 Jumlah Kepala Keluarga Menurut Status Perkawinan

NO	KECAMATAN	STATUS PERKAWINAN				
		BELUM KAWIN	KAWIN	CERAI HIDUP	CERAI MATI	JUMLAH
1	JUAI	164	4.288	219	616	5.287
2	HALONG	264	5.017	270	631	6.182
3	AWAYAN	146	3.399	212	663	4.420
4	BATUMANDI	208	4.630	309	793	5.940
5	LAMPIHONG	205	4.394	329	885	5.813
6	PARINGIN	191	4.707	341	724	5.963
7	PARINGIN SELATAN	161	3.592	191	556	4.500
8	TEBING TINGGI	69	1.709	97	236	2.111
	JUMLAH	1.408	31.736	1.968	5.104	40.216

Tabel 18 Jumlah Penduduk Penyandang Disabilitas

NO	JENIS CACAT	PENDUDUK		
		L	P	JLH
1	CACAT FISIK	41	25	66
2	CACAT NETRA	28	25	53
3	CACAT RUNGU/WICARA	25	21	46
4	CACAT MENTAL/JIWA	34	27	61
5	CACAT FISIK DAN MENTAL	7	9	16
6	CACAT LAINNYA	20	12	32
	JUMLAH	155	119	274



#disdukcapil Balangan



#disdukcapil_blg



Disdukcapil Balangan



disdukcapil_blg

DATA AGREGAT KEPENDUDUKAN KABUPATEN BALANGAN TAHUN 2018 SEMESTER II

 [disdukcapil_blg](#)



KECAMATAN
JOAI

#disdukcabil_blg



Disdukcabil Balangan



disdukcabil_blg



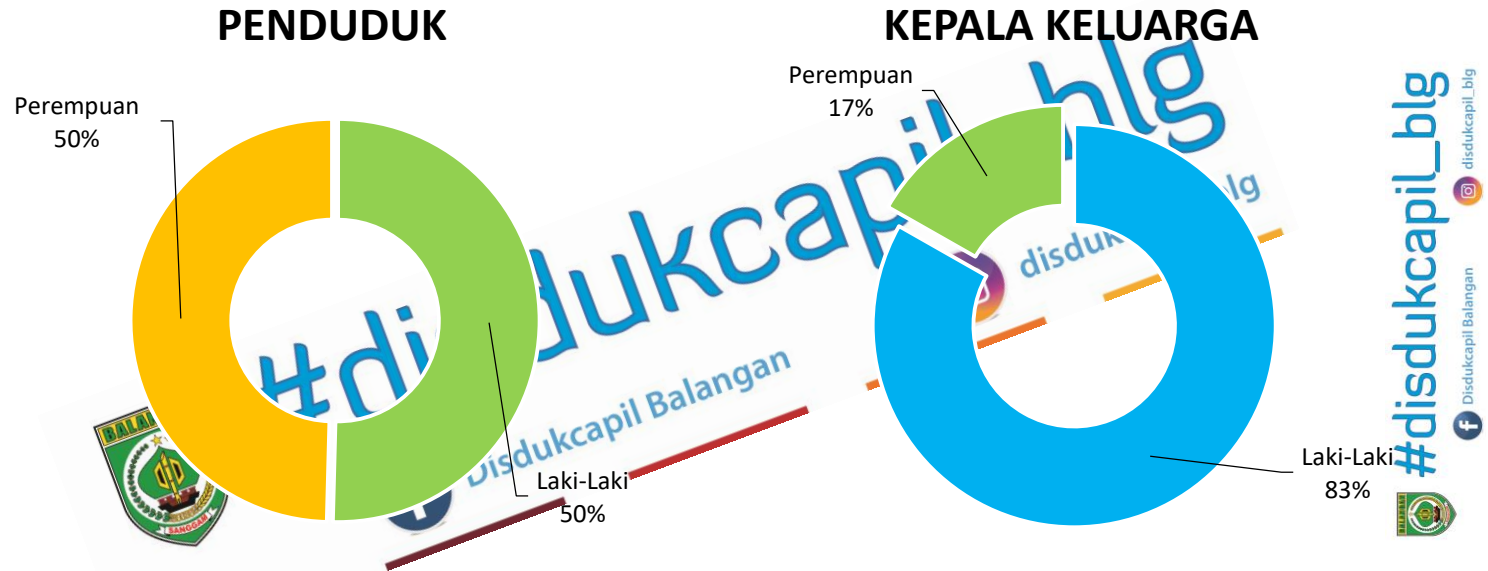
#disdukcabil_blg



Disdukcabil Balangan



disdukcabil_blg



Gambar 4 Grafik Persentase Penduduk dan Kepala Keluarga Kecamatan Juai Berdasarkan Jenis Kelamin

Tabel 19 Jumlah Penduduk dan Keluarga Kecamatan Juai Menurut Desa

NO	KODE	DESA	PENDUDUK			KEPALA KELUARGA		
			L	P	JLH	L	P	JLH
1	2001	MUARA NINIAN	405	443	848	206	51	257
2	2002	HAMARUNG	502	509	1.011	239	60	299
3	2003	JUAI	350	337	687	167	51	218
4	2004	BUNTU KARAU	725	738	1.463	385	74	459
5	2005	BATA	269	266	535	138	28	166
6	2006	GALUMBANG	336	372	708	175	54	229
7	2007	SUNGAI BATUNG	433	418	851	215	45	260
8	2008	SIRAP	505	509	1.014	263	69	332
9	2009	TIGARUN	198	177	375	103	17	120
10	2010	TELUK BAYUR	400	425	825	210	55	265
11	2011	PAMURUS	185	178	363	96	16	112

DATA AGREGAT KEPENDUDUKAN KABUPATEN BALANGAN TAHUN 2018 SEMESTER II

NO	KODE	DESA	PENDUDUK			KEPALA KELUARGA		
			L	P	JLH	L	P	JLH
12	2012	MARIAS	381	345	726	193	35	228
13	2013	LALAYAU	513	548	1.061	263	43	306
14	2014	MIHU	390	366	756	189	44	233
15	2015	HUKAI	443	432	875	219	46	265
16	2016	TAWAHAN	465	441	906	229	43	272
17	2017	GULINGGANG	371	353	724	167	42	209
18	2018	MUNGKUR UYAM	439	411	850	221	42	263
19	2019	PANIMBAAN	129	138	267	70	12	82
20	2020	WONOREJO	169	144	313	98	12	110
21	2021	SUMBER REJEKI	989	906	1.895	554	48	602
		JUMLAH	8.597	8.456	17.053	4.400	887	5.287

Tabel 20 Jumlah Wajib KTP Kecamatan Juai Menurut Desa

NO	KODE	DESA	WAJIB KTP		
			L	P	L+P
1	2001	MUARA NINIAN	279	306	585
2	2002	HAMARUNG	329	343	672
3	2003	JUAI	244	260	504
4	2004	BUNTU KARAU	540	531	1.071
5	2005	BATA	174	190	364
6	2006	GALUMBANG	249	279	528
7	2007	SUNGAI BATUNG	304	303	607
8	2008	SIRAP	359	370	729
9	2009	TIGARUN	141	119	260
10	2010	TELUK BAYUR	286	305	591
11	2011	PAMURUS	120	109	229



DATA AGREGAT KEPENDUDUKAN KABUPATEN BALANGAN TAHUN 2018 SEMESTER II

NO	KODE	DESA	WAJIB KTP		
			L	P	L+P
12	2012	MARIAS	265	253	518
13	2013	LALAYAU	364	360	724
14	2014	MIHU	277	260	537
15	2015	HUKAI	295	297	592
16	2016	TAWAHAN	316	303	619
17	2017	GULINGGANG	237	231	468
18	2018	MUNGKUR UYAM	309	293	602
19	2019	PANIMBAAN	92	93	185
20	2020	WONOREJO	120	94	214
21	2021	SUMBER REJEKI	703	631	1.334
		JUMLAH	6.003	5.930	11.933



#disdukcapil_blg



Tabel 21 Jumlah Penduduk Kecamatan Juai Menurut Status Hubungan Keluarga

NO	STATUS HUBUNGAN KELUARGA	PENDUDUK		
		L	P	L+P
1	Kepala Keluarga	4.400	887	5.287
2	Suami	0	0	0
3	Istri	0	3.918	3.918
4	Anak	3.969	3.397	7.366
5	Menantu	2	2	4
6	Cucu	73	46	119
7	Orangtua	5	60	65
8	Mertua	5	42	47
9	Famili Lain	135	101	236
10	Pembantu	0	0	0
11	Lainnya	8	3	11
	JUMLAH	8.597	8.456	17.053



Tabel 22 Jumlah Penduduk Kecamatan Juai Menurut Kelompok Umur

NO	KELOMPOK UMUR	PENDUDUK		
		L	P	L+P
1	00-04	676	612	1.288
2	05-09	831	795	1.626
3	10-14	773	793	1.566
4	15-19	789	780	1.569
5	20-24	745	723	1.468
6	25-29	714	780	1.494
7	30-34	758	783	1.541
8	35-39	780	680	1.460
9	40-44	608	561	1.169
10	45-49	541	554	1.095



DATA AGREGAT KEPENDUDUKAN KABUPATEN BALANGAN TAHUN 2018 SEMESTER II

NO	KELOMPOK UMUR	PENDUDUK		
		L	P	L+P
11	50-54	490	506	996
12	55-59	376	359	735
13	60-64	241	210	451
14	65-69	124	134	258
15	70-74	68	87	155
16	75+	83	99	182
	JUMLAH	8.597	8.456	17.053



#disdukcapil_blg
f Disdukcapil Balangan



#disdukcapil_blg



Disdukcapil Balangan



disdukcapil_blg

Tabel 23 Jumlah Penduduk Kecamatan Juai Menurut Usia Sekolah

NO	KELOMPOK USIA SEKOLAH	PENDUDUK		
		L	P	L+P
1	PRA SEKOLAH (1 - 6 TAHUN)	995	917	1.912
2	SD (7 - 12 TAHUN)	1.009	971	1.980
3	SMP (13 - 15 TAHUN)	452	483	935
4	SMA (16 - 18 TAHUN)	460	456	916
	JUMLAH	2.916	2.827	5.743



#disdukcapil_blg
Disdukcapil Balangan



#disdukcapil_blg



disdukcapil_blg

Disdukcapil Balangan

Tabel 24 Jumlah Penduduk Kecamatan Juai Menurut Pendidikan Yang Ditamatkan

NO	JENJANG PENDIDIKAN	PENDUDUK		
		L	P	L+P
1	Tidak/Belum Sekolah	1.858	1.993	3.851
2	Belum Tamat SD/Sederajat	827	814	1.641
3	Tamat SD/Sederajat	3.125	3.339	6.464
4	SLTP/Sederajat	1.389	1.233	2.622
5	SLTA/Sederajat	1.174	808	1.982
6	Diploma I/II	24	35	59
7	Akademi/Diploma III/S. Muda	39	50	89
8	Diploma IV/Strata I	157	180	337
9	Strata II	4	4	8
10	Strata III	0	0	0
	JUMLAH	8.597	8.456	17.053

Tabel 25 Jumlah Penduduk Kecamatan Juai Menurut Agama

NO	AGAMA	PENDUDUK		
		L	P	L+P
1	ISLAM	8.560	8.429	16.989
2	KRISTEN	13	10	23
3	KATHOLIK	24	16	40
4	HINDU	0	1	1
5	BUDHA	0	0	0
6	KONG HUCHU	0	0	0
7	ALIRAN KEPERCAYAAN	0	0	0
	JUMLAH	8.597	8.456	17.053

Tabel 26 Jumlah Penduduk Kecamatan Juai Menurut Golongan Darah

NO	GOLONGAN DARAH	PENDUDUK		
		L	P	L+P
1	A	112	88	200
2	B	109	122	231
3	AB	122	116	238
4	O	130	83	213
5	A+	0	2	2
6	A-	0	2	2
7	B+	2	1	3
8	B-	1	0	1
9	AB+	0	1	1
10	AB-	2	1	3
11	O+	11	8	19
12	O-	21	20	41
13	Tidak Tahu	8.087	8.012	16.099
	JUMLAH	8.597	8.456	17.053



Tabel 27 Jumlah Penduduk Kecamatan Juai Menurut Status Perkawinan

NO	STATUS PERKAWINAN	PENDUDUK		
		L	P	L+P
1	BELUM KAWIN	4.252	3.505	7.757
2	KAWIN	4.134	4.163	8.297
3	CERAI HIDUP	85	186	271
4	CERAI MATI	126	602	728
	JUMLAH	8.597	8.456	17.053



#disdukcapil_blg
Disdukcapil Balangan



#disdukcapil_blg



Disdukcapil Balangan



disdukcapil_blg

Tabel 28 Jumlah Penduduk Kecamatan Juai Menurut Kelompok Umur dan Status Perkawinan

NO	KELOMPOK UMUR	STATUS PERKAWINAN			
		BELUM KAWIN	KAWIN	CERAI HIDUP	CERAI MATI
1	00-04	1.288	0	0	0
2	05-09	1.626	0	0	0
3	10-14	1.566	0	0	0
4	15-19	1.536	33	0	0
5	20-24	1.035	427	3	3
6	25-29	390	1.073	23	8
7	30-34	151	1.352	30	8
8	35-39	72	1.327	41	20
9	40-44	36	1.060	39	34
10	45-49	33	988	23	51
11	50-54	7	831	48	110

DATA AGREGAT KEPENDUDUKAN KABUPATEN BALANGAN TAHUN 2018 SEMESTER II

NO	KELOMPOK UMUR	STATUS PERKAWINAN			
		BELUM KAWIN	KAWIN	CERAI HIDUP	CERAI MATI
12	55-59	10	575	23	127
13	60-64	3	323	18	107
14	65-69	1	154	11	92
15	70-74	1	80	3	71
16	75+	2	74	9	97
	JUMLAH	7.757	8.297	271	728



#disdukcapil_blg

f Disdukcapil Balangan



#disdukcapil_blg



Disdukcapil Balangan



disdukcapil_blg

Tabel 29 Jumlah Kepala Keluarga Kecamatan Juai Menurut Status Perkawinan

NO	STATUS PERKAWINAN	KEPALA KELUARGA		
		L	P	L+P
1	BELUM KAWIN	127	37	164
2	KAWIN	4.097	191	4.288
3	CERAI HIDUP	61	158	219
4	CERAI MATI	115	501	616
	JUMLAH	4.400	887	5.287



#disdukcapil_blg
Disdukcapil Balangan



#disdukcapil_blg



Disdukcapil Balangan



disdukcapil_blg

Tabel 30 Jumlah Penduduk Kecamatan Juai Penyandang Disabilitas

NO	PENYANDANG CACAT	PENDUDUK		
		L	P	L+P
1	CACAT FISIK	2	4	6
2	CACAT NETRA	3	4	7
3	CACAT RUNGU/WICARA	2	2	4
4	CACAT MENTAL/JIWA	2	2	4
5	CACAT FISIK DAN MENTAL	0	1	1
6	CACAT LAINNYA	5	1	6
	JUMLAH	14	14	28



#disdukcapil Balangan



#disdukcapil_blg



Disdukcapil Balangan



disdukcapil_blg



KECAMATAN
MALONG

#disdukcapil_blg



Disdukcapil Balangan



disdukcapil_blg



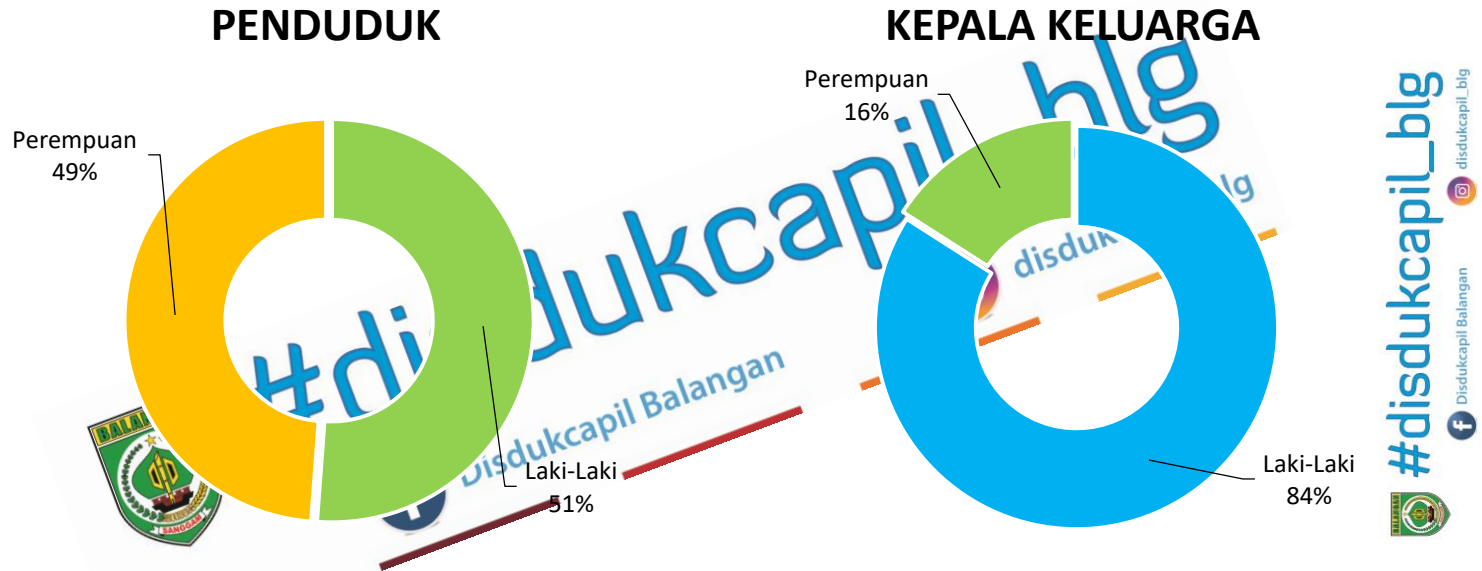
#disdukcapil_blg



Disdukcapil Balangan



disdukcapil_blg



Gambar 5 Grafik Persentase Penduduk dan Kepala Keluarga Kecamatan Halong Berdasarkan Jenis Kelamin

Tabel 31 Jumlah Penduduk dan Keluarga Kecamatan Halong Menurut Desa

NO	KODE	DESA	PENDUDUK			KEPALA KELUARGA		
			L	P	L+P	L	P	L+P
1	2001	HAUWAI	874	838	1.712	444	84	528
2	2002	BANGKAL	342	332	674	172	47	219
3	2003	MANTUYAN	652	564	1.216	301	66	367
4	2004	TABUAN	553	517	1.070	276	45	321
5	2005	HALONG	1.279	1.297	2.576	647	105	752
6	2008	PUYUN	184	177	361	91	22	113
7	2009	BUNTU PILANDUK	144	149	293	72	17	89
8	2010	GUNUNG RIUT	328	326	654	177	25	202
9	2011	KAPUL	499	472	971	250	54	304
10	2012	MAMANTANG	178	162	340	83	16	99
11	2013	BINJAI PUNGGAL	804	769	1.573	401	78	479
12	2014	LIYU	186	192	378	100	25	125

DATA AGREGAT KEPENDUDUKAN KABUPATEN BALANGAN TAHUN 2018 SEMESTER II

NO	KODE	DESA	PENDUDUK			KEPALA KELUARGA		
			L	P	L+P	L	P	L+P
13	2015	BINUANG SANTANG	421	367	788	187	21	208
14	2016	ANIUNGAN	102	90	192	47	14	61
15	2017	BINJU	232	251	483	109	40	149
16	2018	KARYA	325	303	628	153	23	176
17	2019	UREN	459	411	870	227	43	270
18	2020	MARAJAI	259	248	507	120	29	149
19	2021	SURYATAMA	424	413	837	239	27	266
20	2022	BARUH PANYAMBARAN	522	510	1.032	264	61	325
21	2023	MAUYA	380	356	736	182	35	217
22	2024	PADANG RAYA	665	620	1.285	303	57	360
23	2025	SUMBER AGUNG	374	364	738	202	25	227
24	2026	MAMIGANG	306	278	584	149	27	176
		JUMLAH	10.492	10.006	20.498	5.196	986	6.182

Tabel 32 Jumlah Wajib KTP Kecamatan Halong Menurut Desa

NO	KODE	DESA	WAJIB KTP		
			L	P	L+P
1	2001	HAUWAI	603	564	1.167
2	2002	BANGKAL	235	241	476
3	2003	MANTUYAN	453	417	870
4	2004	TABUAN	399	383	782
5	2005	HALONG	886	908	1.794
6	2008	PUYUN	141	122	263
7	2009	BUNTU PILANDUK	110	110	220
8	2010	GUNUNG RIUT	237	224	461
9	2011	KAPUL	365	333	698
10	2012	MAMANTANG	120	105	225
11	2013	BINJAI PUNGAL	545	529	1.074
12	2014	LIYU	138	134	272



DATA AGREGAT KEPENDUDUKAN KABUPATEN BALANGAN TAHUN 2018 SEMESTER II

NO	KODE	DESA	WAJIB KTP		
			L	P	L+P
13	2015	BINUANG SANTANG	273	237	510
14	2016	ANIUNGAN	71	64	135
15	2017	BINJU	161	177	338
16	2018	KARYA	229	204	433
17	2019	UREN	341	289	630
18	2020	MARAJAI	174	167	341
19	2021	SURYATAMA	299	284	583
20	2022	BARUH PANYAMBARAN	373	375	748
21	2023	MAUYA	250	238	488
22	2024	PADANG RAYA	441	396	837
23	2025	SUMBER AGUNG	274	262	536
24	2026	MAMIGANG	213	184	397
		JUMLAH	7.331	6.947	14.278



Tabel 33 Jumlah Penduduk Kecamatan Halong Menurut Status Hubungan Keluarga

NO	STATUS HUBUNGAN KELUARGA	PENDUDUK		
		L	P	L+P
1	Kepala Keluarga	5.196	986	6.182
2	Suami	4	0	4
3	Istri	0	4.590	4.590
4	Anak	5.024	4.146	9.170
5	Menantu	3	9	12
6	Cucu	61	55	116
7	Orangtua	7	78	85
8	Mertua	5	35	40
9	Famili Lain	175	103	278
10	Pembantu	1	1	2
11	Lainnya	16	3	19
	JUMLAH	10.492	10.006	20.498



Tabel 34 Jumlah Penduduk Kecamatan Halong Menurut Kelompok Umur

NO	KELOMPOK UMUR	PENDUDUK		
		L	P	L+P
1	00-04	742	678	1.420
2	05-09	1.048	1.025	2.073
3	10-14	990	994	1.984
4	15-19	1.008	935	1.943
5	20-24	895	852	1.747
6	25-29	917	886	1.803
7	30-34	914	886	1.800
8	35-39	851	855	1.706
9	40-44	824	780	1.604
10	45-49	715	644	1.359
11	50-54	510	539	1.049
12	55-59	448	380	828



NO	KELOMPOK UMUR	PENDUDUK		
		L	P	L+P
13	60-64	276	236	512
14	65-69	174	134	308
15	70-74	99	98	197
16	75+	81	84	165
	JUMLAH	10.492	10.006	20.498



#disdukcapil_blg
 Disdukcapil Balangan



#disdukcapil_blg



Disdukcapil Balangan



disdukcapil_blg

Tabel 35 Jumlah Penduduk Kecamatan Halong Menurut Usia Sekolah

NO	KELOMPOK USIA SEKOLAH	PENDUDUK		
		L	P	L+P
1	PRA SEKOLAH (1 - 6 TAHUN)	1.134	1.048	2.182
2	SD (7 - 12 TAHUN)	1.255	1.241	2.496
3	SMP (13 - 15 TAHUN)	576	597	1.173
4	SMA (16 - 18 TAHUN)	640	572	1.212
	JUMLAH	3.605	3.458	7.063



#disdukcapil_blg
Disdukcapil Balangan



#disdukcapil_blg



disdukcapil_blg

Disdukcapil Balangan

Tabel 36 Jumlah Penduduk Kecamatan Halong Menurut Pendidikan Yang Ditamatkan

NO	JENJANG PENDIDIKAN	PENDUDUK		
		L	P	L+P
1	Tidak/Belum Sekolah	2.618	2.705	5.323
2	Belum Tamat SD/Sederajat	1.129	1.086	2.215
3	Tamat SD/Sederajat	3.791	3.809	7.600
4	SLTP/Sederajat	1.393	1.257	2.650
5	SLTA/Sederajat	1.232	838	2.070
6	Diploma I/II	55	48	103
7	Akademi/Diploma III/S. Muda	31	51	82
8	Diploma IV/Strata I	234	210	444
9	Strata II	9	2	11
10	Strata III	0	0	0
	JUMLAH	10.492	10.006	20.498

Tabel 37 Jumlah Penduduk Kecamatan Halong Menurut Agama

NO	AGAMA	PENDUDUK		
		L	P	L+P
1	ISLAM	7.793	7.477	15.270
2	KRISTEN	286	281	567
3	KATHOLIK	97	92	189
4	HINDU	211	195	406
5	BUDHA	2.105	1.961	4.066
6	KONG HUCHU	0	0	0
7	ALIRAN KEPERCAYAAN	0	0	0
	JUMLAH	10.492	10.006	20.498



Disdukcapil



#disdukcapil_blg



disdukcapil_blg

Disdukcapil Balangan

Tabel 38 Jumlah Penduduk Kecamatan Halong Menurut Golongan Darah

NO	GOLONGAN DARAH	PENDUDUK		
		L	P	L+P
1	A	115	114	229
2	B	81	59	140
3	AB	84	76	160
4	O	130	74	204
5	A+	4	1	5
6	A-	0	0	0
7	B+	4	1	5
8	B-	0	0	0
9	AB+	1	1	2
10	AB-	1	0	1
11	O+	7	6	13
12	O-	16	23	39
13	Tidak Tahu	10.049	9.651	19.700
	JUMLAH	10.492	10.006	20.498



Tabel 39 Jumlah Penduduk Kecamatan Halong Menurut Status Perkawinan

NO	STATUS PERKAWINAN	PENDUDUK		
		L	P	L+P
1	BELUM KAWIN	5.390	4.322	9.712
2	KAWIN	4.838	4.882	9.720
3	CERAI HIDUP	111	207	318
4	CERAI MATI	153	595	748
	JUMLAH	10.492	10.006	20.498



#disdukcapil_blg
Disdukcapil Balangan



#disdukcapil_blg



Disdukcapil Balangan



disdukcapil_blg

Tabel 40 Jumlah Penduduk Kecamatan Halong Menurut Kelompok Umur dan Status Perkawinan

NO	KELOMPOK UMUR	STATUS PERKAWINAN			
		BELUM KAWIN	KAWIN	CERAI HIDUP	CERAI MATI
1	00-04	1.420	0	0	0
2	05-09	2.073	0	0	0
3	10-14	1.984	0	0	0
4	15-19	1.918	25	0	0
5	20-24	1.276	462	7	2
6	25-29	551	1.222	24	6
7	30-34	231	1.506	47	16
8	35-39	113	1.523	39	31
9	40-44	69	1.433	51	51
10	45-49	29	1.214	47	69
11	50-54	19	877	44	109
12	55-59	13	674	27	114

DATA AGREGAT KEPENDUDUKAN KABUPATEN BALANGAN TAHUN 2018 SEMESTER II

NO	KELOMPOK UMUR	STATUS PERKAWINAN			
		BELUM KAWIN	KAWIN	CERAI HIDUP	CERAI MATI
13	60-64	7	385	16	104
14	65-69	5	211	8	84
15	70-74	3	114	5	75
16	75+	1	74	3	87
	JUMLAH	9.712	9.720	318	748



#disdukcapil



Disdukcapil Balangan



disdukcapil



#disdukcapil_blg



Disdukcapil Balangan



disdukcapil_blg

Tabel 41 Jumlah Kepala Keluarga Kecamatan Halong Menurut Status Perkawinan

NO	STATUS PERKAWINAN	KEPALA KELUARGA		
		L	P	L+P
1	BELUM KAWIN	180	84	264
2	KAWIN	4.790	227	5.017
3	CERAI HIDUP	87	183	270
4	CERAI MATI	139	492	631
	JUMLAH	5.196	986	6.182



#disdukcapil_blg
Disdukcapil Balangan



#disdukcapil_blg



Disdukcapil Balangan



disdukcapil_blg

Tabel 42 Jumlah Penduduk Kecamatan Halong Penyandang Disabilitas

NO	PENYANDANG CACAT	PENDUDUK		
		L	P	L+P
1	CACAT FISIK	6	0	6
2	CACAT NETRA	4	3	7
3	CACAT RUNGU/WICARA	7	2	9
4	CACAT MENTAL/JIWA	5	7	12
5	CACAT FISIK DAN MENTAL	2	0	2
6	CACAT LAINNYA	8	3	11
	JUMLAH	32	15	47



#disdukcapil Balangan



#disdukcapil_blg



Disdukcapil Balangan



disdukcapil_blg



KECAMATAN
AWAHAN

#disdukcapil_blg



Disdukcapil Balangan



disdukcapil_blg



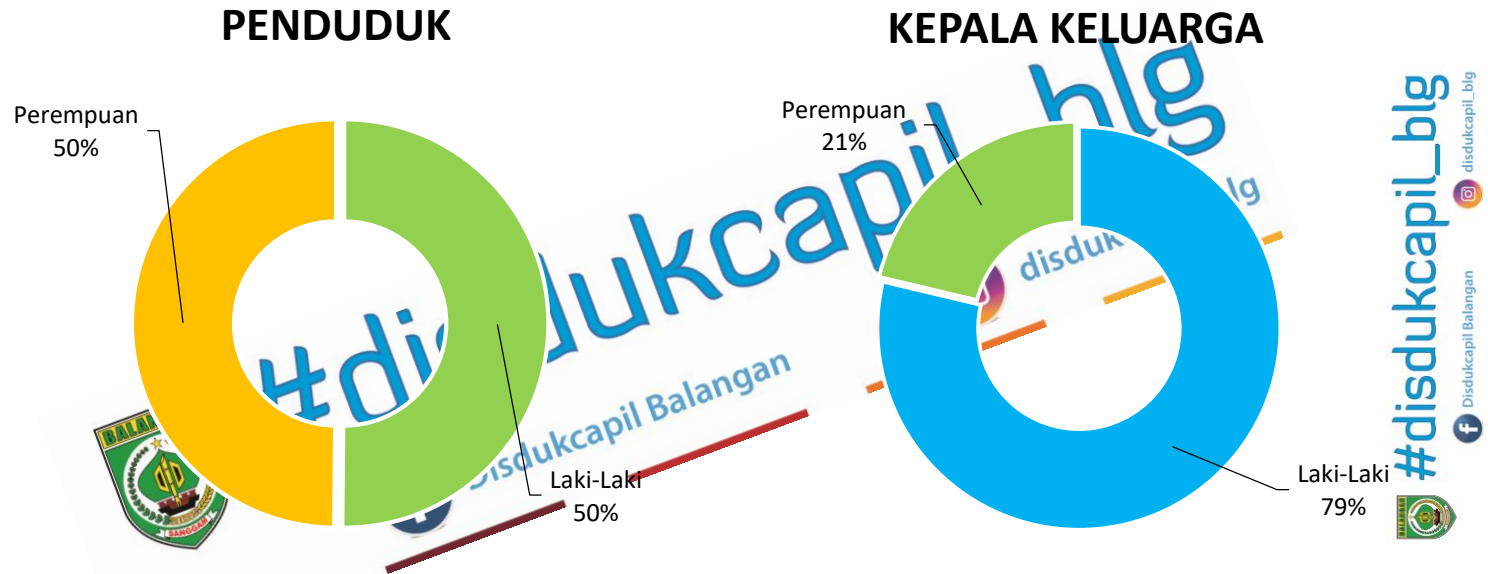
#disdukcapil_blg



Disdukcapil Balangan



disdukcapil_blg



Gambar 6 Grafik Persentase Penduduk dan Kepala Keluarga Kecamatan Awayan Berdasarkan Jenis Kelamin

Tabel 43 Jumlah Penduduk dan Keluarga Kecamatan Awayan Menurut Desa

NO	KODE	DESA	PENDUDUK			KEPALA KELUARGA		
			L	P	L+P	L	P	L+P
1	2004	BIHARA	258	267	525	128	42	170
2	2005	PEMATANG	337	309	646	147	55	202
3	2006	MERAH	293	282	575	151	25	176
4	2007	AWAYAN	228	255	483	117	45	162
5	2008	PUDAK	285	277	562	142	48	190
6	2009	BADALUNGGGA	517	551	1.068	268	60	328
7	2010	TUNDAKAN	298	306	604	143	29	172
8	2011	SIKONTAN	270	279	549	139	38	177
9	2012	PULANTAN	260	264	524	140	39	179
10	2013	TUNDI	328	316	644	156	44	200
11	2014	MUARA JAYA	380	374	754	188	57	245
12	2016	BIHARA HILIR	379	389	768	175	62	237

DATA AGREGAT KEPENDUDUKAN KABUPATEN BALANGAN TAHUN 2018 SEMESTER II

NO	KODE	DESA	PENDUDUK			KEPALA KELUARGA		
			L	P	L+P	L	P	L+P
13	2018	BARU	314	318	632	150	42	192
14	2020	AWAYAN HILIR	188	192	380	94	31	125
15	2021	PUTAT BASIUN	429	407	836	224	45	269
16	2022	SUNGAI PUMPUNG	325	322	647	156	43	199
17	2024	BADALUNGGA HILIR	190	202	392	99	31	130
18	2025	NUNGKA	348	346	694	170	39	209
19	2026	TANGALIN	263	247	510	126	27	153
20	2027	KEDONDONG	246	231	477	116	27	143
21	2029	BARAMBAN	247	255	502	131	38	169
22	2031	AMBAKIANG	373	333	706	168	36	204
23	2032	PIYAIT	314	306	620	151	38	189
		JUMLAH	7.070	7.028	14.098	3.479	941	4.420

Tabel 44 Jumlah Wajib KTP Kecamatan Awayan Menurut Desa

NO	KODE	DESA	WAJIB KTP		
			L	P	L+P
1	2004	BIHARA	192	181	373
2	2005	PEMATANG	229	232	461
3	2006	MERAH	208	201	409
4	2007	AWAYAN	163	183	346
5	2008	PUDAK	198	203	401
6	2009	BADALUNGA	369	378	747
7	2010	TUNDAKAN	201	196	397
8	2011	SIKONTAN	188	206	394
9	2012	PULANTAN	191	200	391
10	2013	TUNDI	225	220	445
11	2014	MUARA JAYA	272	271	543
12	2016	BIHARA HILIR	271	287	558



DATA AGREGAT KEPENDUDUKAN KABUPATEN BALANGAN TAHUN 2018 SEMESTER II

NO	KODE	DESA	WAJIB KTP		
			L	P	L+P
13	2018	BARU	224	228	452
14	2020	AWAYAN HILIR	133	147	280
15	2021	PUTAT BASIUN	292	285	577
16	2022	SUNGAI PUMPUNG	206	236	442
17	2024	BADALUNGGA HILIR	136	141	277
18	2025	NUNGKA	231	252	483
19	2026	TANGALIN	186	161	347
20	2027	KEDONDONG	174	162	336
21	2029	BARAMBAN	179	180	359
22	2031	AMBAKIANG	254	242	496
23	2032	PIYAIT	209	214	423
		JUMLAH	4.931	5.006	9.937



Tabel 45 Jumlah Penduduk Kecamatan Awayan Menurut Status Hubungan Keluarga

NO	STATUS HUBUNGAN KELUARGA	PENDUDUK		
		L	P	L+P
1	Kepala Keluarga	3.479	941	4.420
2	Suami	0	0	0
3	Istri	0	3.011	3.011
4	Anak	3.360	2.783	6.143
5	Menantu	5	4	9
6	Cucu	124	104	228
7	Orangtua	4	67	71
8	Mertua	0	33	33
9	Famili Lain	93	81	174
10	Pembantu	1	0	1
11	Lainnya	4	4	8
	JUMLAH	7.070	7.028	14.098



Tabel 46 Jumlah Penduduk Kecamatan Awayan Menurut Kelompok Umur

NO	KELOMPOK UMUR	PENDUDUK		
		L	P	L+P
1	00-04	533	498	1.031
2	05-09	656	640	1.296
3	10-14	686	628	1.314
4	15-19	684	652	1.336
5	20-24	597	576	1.173
6	25-29	611	619	1.230
7	30-34	604	562	1.166
8	35-39	549	524	1.073
9	40-44	467	501	968
10	45-49	434	448	882
11	50-54	413	462	875
12	55-59	337	339	676



NO	KELOMPOK UMUR	PENDUDUK		
		L	P	L+P
13	60-64	220	243	463
14	65-69	129	143	272
15	70-74	82	90	172
16	75+	68	103	171
	JUMLAH	7.070	7.028	14.098



#disdukcapil



Disdukcapil Balangan



#disdukcapil_blg



Disdukcapil Balangan



disdukcapil_blg

Tabel 47 Jumlah Penduduk Kecamatan Awayan Menurut Usia Sekolah

NO	KELOMPOK USIA SEKOLAH	PENDUDUK		
		L	P	L+P
1	PRA SEKOLAH (1 - 6 TAHUN)	837	749	1.586
2	SD (7 - 12 TAHUN)	752	781	1.533
3	SMP (13 - 15 TAHUN)	418	362	780
4	SMA (16 - 18 TAHUN)	406	402	808
	JUMLAH	2.413	2.294	4.707



#disdukcapil_blg
Disdukcapil Balangan



#disdukcapil_blg



disdukcapil_blg

Disdukcapil Balangan

Tabel 48 Jumlah Penduduk Kecamatan Awayan Menurut Pendidikan Yang Ditamatkan

NO	JENJANG PENDIDIKAN	PENDUDUK		
		L	P	L+P
1	Tidak/Belum Sekolah	1.399	1.409	2.808
2	Belum Tamat SD/Sederajat	732	690	1.422
3	Tamat SD/Sederajat	2.618	2.927	5.545
4	SLTP/Sederajat	1.064	1.046	2.110
5	SLTA/Sederajat	1.005	694	1.699
6	Diploma I/II	32	38	70
7	Akademi/Diploma III/S. Muda	21	36	57
8	Diploma IV/Strata I	189	186	375
9	Strata II	10	2	12
10	Strata III	0	0	0
	JUMLAH	7.070	7.028	14.098

Tabel 49 Jumlah Penduduk Kecamatan Awayan Menurut Agama

NO	AGAMA	PENDUDUK		
		L	P	L+P
1	ISLAM	7.061	7.024	14.085
2	KRISTEN	6	2	8
3	KATHOLIK	2	2	4
4	HINDU	1	0	1
5	BUDHA	0	0	0
6	KONG HUCHU	0	0	0
7	ALIRAN KEPERCAYAAN	0	0	0
	JUMLAH	7.070	7.028	14.098

Tabel 50 Jumlah Penduduk Kecamatan Awayan Menurut Golongan Darah

NO	GOLONGAN DARAH	PENDUDUK		
		L	P	L+P
1	A	108	102	210
2	B	114	89	203
3	AB	28	28	56
4	O	154	80	234
5	A+	2	1	3
6	A-	0	1	1
7	B+	0	1	1
8	B-	1	2	3
9	AB+	1	1	2
10	AB-	2	0	2
11	O+	8	3	11
12	O-	11	6	17
13	Tidak Tahu	6.641	6.714	13.355
	JUMLAH	7.070	7.028	14.098



Tabel 51 Jumlah Penduduk Kecamatan Awayan Menurut Status Perkawinan

NO	STATUS PERKAWINAN	PENDUDUK		
		L	P	L+P
1	BELUM KAWIN	3.639	2.902	6.541
2	KAWIN	3.233	3.287	6.520
3	CERAI HIDUP	80	189	269
4	CERAI MATI	118	650	768
	JUMLAH	7.070	7.028	14.098



#disdukcapil_blg
Disdukcapil Balangan



#disdukcapil_blg



Disdukcapil Balangan



disdukcapil_blg

Tabel 52 Jumlah Penduduk Kecamatan Awayan Menurut Kelompok Umur dan Status Perkawinan

NO	KELOMPOK UMUR	STATUS PERKAWINAN			
		BELUM KAWIN	KAWIN	CERAI HIDUP	CERAI MATI
1	00-04	1.031	0	0	0
2	05-09	1.296	0	0	0
3	10-14	1.314	0	0	0
4	15-19	1.304	32	0	0
5	20-24	828	339	6	0
6	25-29	385	830	13	2
7	30-34	178	962	21	5
8	35-39	93	930	33	17
9	40-44	45	853	36	34
10	45-49	32	748	47	55
11	50-54	13	704	36	122
12	55-59	13	505	32	126

DATA AGREGAT KEPENDUDUKAN KABUPATEN BALANGAN TAHUN 2018 SEMESTER II

NO	KELOMPOK UMUR	STATUS PERKAWINAN			
		BELUM KAWIN	KAWIN	CERAI HIDUP	CERAI MATI
13	60-64	3	318	19	123
14	65-69	3	160	11	98
15	70-74	0	86	9	77
16	75+	3	53	6	109
	JUMLAH	6.541	6.520	269	768



#disdukcapil



Disdukcapil Balangan



disdukcapil



#disdukcapil_blg



Disdukcapil Balangan



disdukcapil_blg

Tabel 53 Jumlah Kepala Keluarga Kecamatan Awayan Menurut Status Perkawinan

NO	STATUS PERKAWINAN	KEPALA KELUARGA		
		L	P	L+P
1	BELUM KAWIN	101	45	146
2	KAWIN	3.203	196	3.399
3	CERAI HIDUP	64	148	212
4	CERAI MATI	111	552	663
	JUMLAH	3.479	941	4.420



#disdukcapil_blg
Disdukcapil Balangan



#disdukcapil_blg



Disdukcapil Balangan



disdukcapil_blg

Tabel 54 Jumlah Penduduk Kecamatan Awayan Penyandang Disabilitas

NO	PENYANDANG CACAT	PENDUDUK		
		L	P	L+P
1	CACAT FISIK	4	6	10
2	CACAT NETRA	9	3	12
3	CACAT RUNGU/WICARA	3	3	6
4	CACAT MENTAL/JIWA	7	0	7
5	CACAT FISIK DAN MENTAL	2	1	3
6	CACAT LAINNYA	3	5	8
	JUMLAH	28	18	46



#disdukcapil Balangan



#disdukcapil_blg



Disdukcapil Balangan



disdukcapil_blg



KECAMATAN
BATUMANDI

#disdukcapil_blg



Disdukcapil Balangan



disdukcapil_blg



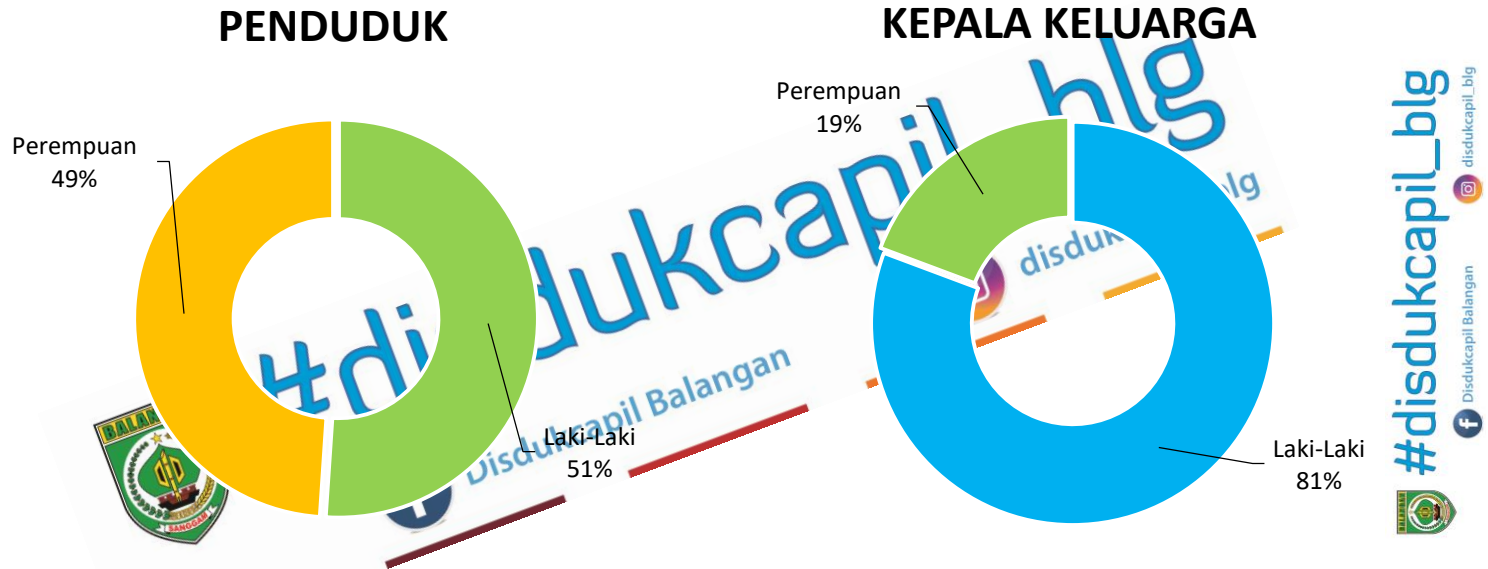
#disdukcapil_blg



Disdukcapil Balangan



disdukcapil_blg



Gambar 7 Grafik Persentase Penduduk dan Kepala Keluarga Kecamatan Batumandi Berdasarkan Jenis Kelamin

Tabel 55 Jumlah Penduduk dan Keluarga Kecamatan Batumandi Menurut Desa

NO	KODE	DESA	PENDUDUK			KEPALA KELUARGA		
			L	P	L+P	L	P	L+P
1	2001	TARIWIN	302	306	608	163	51	214
2	2002	LOK BATU	360	374	734	187	54	241
3	2003	MUNJUNG	548	494	1.042	260	55	315
4	2004	PELAJAU	539	449	988	234	55	289
5	2005	BATUMANDI	943	897	1.840	497	111	608
6	2006	RIWA	787	718	1.505	377	77	454
7	2007	MANTIMIN	719	731	1.450	351	95	446
8	2008	MAMPARI	715	740	1.455	342	80	422
9	2009	BUNGUR	426	446	872	208	60	268
10	2010	TELUK MESJID	631	592	1.223	326	91	417
11	2011	TIMBUN TULANG	443	429	872	214	58	272
12	2012	BANUA HANYAR	655	610	1.265	311	72	383

DATA AGREGAT KEPENDUDUKAN KABUPATEN BALANGAN TAHUN 2018 SEMESTER II

NO	KODE	DESA	PENDUDUK			KEPALA KELUARGA		
			L	P	L+P	L	P	L+P
13	2013	BAKUNG	382	370	752	205	44	249
14	2014	KARUH	523	505	1.028	264	55	319
15	2015	GUHA	470	435	905	221	47	268
16	2016	GUNUNG MANAU	466	419	885	246	40	286
17	2017	HAMPA RAYA	478	488	966	250	64	314
18	2018	KASAI	277	259	536	137	38	175
		JUMLAH	9.664	9.262	18.926	4.793	1.147	5.940



#Disdukcapil Balangan



#disdukcapil_blg



disdukcapil_blg

Disdukcapil Balangan

Tabel 56 Jumlah Wajib KTP Kecamatan Batumandi Menurut Desa

NO	KODE	DESA	WAJIB KTP		
			L	P	L+P
1	2001	TARIWIN	223	238	461
2	2002	LOK BATU	257	278	535
3	2003	MUNJUNG	372	349	721
4	2004	PELAJAU	377	325	702
5	2005	BATUMANDI	687	658	1.345
6	2006	RIWA	557	522	1.079
7	2007	MANTIMIN	486	514	1.000
8	2008	MAMPARI	473	493	966
9	2009	BUNGUR	297	306	603
10	2010	TELUK MESJID	464	435	899
11	2011	TIMBUN TULANG	322	318	640
12	2012	BANUA HANYAR	467	451	918



DATA AGREGAT KEPENDUDUKAN KABUPATEN BALANGAN TAHUN 2018 SEMESTER II

NO	KODE	DESA	WAJIB KTP		
			L	P	L+P
13	2013	BAKUNG	262	271	533
14	2014	KARUH	381	368	749
15	2015	GUHA	311	291	602
16	2016	GUNUNG MANAU	336	304	640
17	2017	HAMPA RAYA	334	353	687
18	2018	KASAI	196	185	381
		JUMLAH	6.802	6.659	13.461



#disdukcapil_blg
f Disdukcapil Balangan



#disdukcapil_blg



Disdukcapil Balangan



disdukcapil_blg

Tabel 57 Jumlah Penduduk Kecamatan Batumandi Menurut Status Hubungan Keluarga

NO	STATUS HUBUNGAN KELUARGA	PENDUDUK		
		L	P	L+P
1	Kepala Keluarga	4.793	1.147	5.940
2	Suami	0	0	0
3	Istri	0	4.235	4.235
4	Anak	4.601	3.595	8.196
5	Menantu	2	2	4
6	Cucu	124	86	210
7	Orangtua	6	57	63
8	Mertua	4	34	38
9	Famili Lain	123	104	227
10	Pembantu	1	0	1
11	Lainnya	10	2	12
	JUMLAH	9.664	9.262	18.926



Tabel 58 Jumlah Penduduk Kecamatan Batumandi Menurut Kelompok Umur

NO	KELOMPOK UMUR	PENDUDUK		
		L	P	L+P
1	00-04	712	616	1.328
2	05-09	946	871	1.817
3	10-14	860	781	1.641
4	15-19	888	880	1.768
5	20-24	844	728	1.572
6	25-29	842	815	1.657
7	30-34	849	832	1.681
8	35-39	754	743	1.497
9	40-44	699	678	1.377
10	45-49	580	614	1.194
11	50-54	533	563	1.096
12	55-59	470	444	914



NO	KELOMPOK UMUR	PENDUDUK		
		L	P	L+P
13	60-64	308	284	592
14	65-69	180	159	339
15	70-74	97	125	222
16	75+	102	129	231
	JUMLAH	9.664	9.262	18.926



#disdukcapil_blg

f Disdukcapil Balangan



#disdukcapil_blg

f Disdukcapil Balangan

disdukcapil_blg

Tabel 59 Jumlah Penduduk Kecamatan Batumandi Menurut Usia Sekolah

NO	KELOMPOK USIA SEKOLAH	PENDUDUK		
		L	P	L+P
1	PRA SEKOLAH (1 - 6 TAHUN)	1.107	984	2.091
2	SD (7 - 12 TAHUN)	1.042	960	2.002
3	SMP (13 - 15 TAHUN)	522	489	1.011
4	SMA (16 - 18 TAHUN)	587	539	1.126
	JUMLAH	3.258	2.972	6.230



#disdukcapil_blg
Disdukcapil Balangan



#disdukcapil_blg



disdukcapil_blg

Disdukcapil Balangan

Tabel 60 Jumlah Penduduk Kecamatan Batumandi Menurut Pendidikan Yang Damatkan

NO	JENJANG PENDIDIKAN	PENDUDUK		
		L	P	L+P
1	Tidak/Belum Sekolah	1.849	1.744	3.593
2	Belum Tamat SD/Sederajat	942	835	1.777
3	Tamat SD/Sederajat	3.608	3.869	7.477
4	SLTP/Sederajat	1.571	1.443	3.014
5	SLTA/Sederajat	1.353	1.004	2.357
6	Diploma I/II	51	40	91
7	Akademi/Diploma III/S. Muda	33	55	88
8	Diploma IV/Strata I	244	269	513
9	Strata II	13	3	16
10	Strata III	0	0	0
11	JUMLAH	9.664	9.262	18.926

Tabel 61 Jumlah Penduduk Kecamatan Batumandi Menurut Agama

NO	AGAMA	PENDUDUK		
		L	P	L+P
1	ISLAM	9.657	9.257	18.914
2	KRISTEN	5	3	8
3	KATHOLIK	0	0	0
4	HINDU	0	0	0
5	BUDHA	2	2	4
6	KONG HUCHU	0	0	0
7	ALIRAN KEPERCAYAAN	0	0	0
	JUMLAH	9.664	9.262	18.926



Disdukcapil



#disdukcapil_blg



Disdukcapil Balangan



disdukcapil_blg

Tabel 62 Jumlah Penduduk Kecamatan Batumandi Menurut Golongan Darah

NO	GOLONGAN DARAH	PENDUDUK		
		L	P	L+P
1	A	168	203	371
2	B	212	198	410
3	AB	74	60	134
4	O	152	154	306
5	A+	4	1	5
6	A-	0	0	0
7	B+	0	1	1
8	B-	1	1	2
9	AB+	4	0	4
10	AB-	5	1	6
11	O+	2	3	5
12	O-	35	26	61
13	Tidak Tahu	9.007	8.614	17.621
	JUMLAH	9.664	9.262	18.926



Tabel 63 Jumlah Penduduk Kecamatan Batumandi Menurut Status Perkawinan

NO	STATUS PERKAWINAN	PENDUDUK		
		L	P	L+P
1	BELUM KAWIN	4.923	3.747	8.670
2	KAWIN	4.458	4.512	8.970
3	CERAI HIDUP	127	267	394
4	CERAI MATI	156	736	892
	JUMLAH	9.664	9.262	18.926



#disdukcapil_blg
Disdukcapil Balangan



#disdukcapil_blg



disdukcapil_blg

Disdukcapil Balangan

Tabel 64 Jumlah Penduduk Kecamatan Batumandi Menurut Kelompok Umur dan Status Perkawinan

NO	KELOMPOK UMUR	STATUS PERKAWINAN			
		BELUM KAWIN	KAWIN	CERAI HIDUP	CERAI MATI
1	00-04	1.328	0	0	0
2	05-09	1.817	0	0	0
3	10-14	1.641	0	0	0
4	15-19	1.723	44	0	1
5	20-24	1.127	432	10	3
6	25-29	523	1.101	26	7
7	30-34	234	1.391	43	13
8	35-39	122	1.297	51	27
9	40-44	62	1.229	48	38
10	45-49	44	1.029	59	62
11	50-54	23	930	39	104
12	55-59	13	701	55	145

DATA AGREGAT KEPENDUDUKAN KABUPATEN BALANGAN TAHUN 2018 SEMESTER II

NO	KELOMPOK UMUR	STATUS PERKAWINAN			
		BELUM KAWIN	KAWIN	CERAI HIDUP	CERAI MATI
13	60-64	4	422	28	138
14	65-69	4	191	14	130
15	70-74	3	105	10	104
16	75+	2	98	11	120
	JUMLAH	8.670	8.970	394	892



#disdukcapil



Disdukcapil Balangan



disdukcapil



#disdukcapil_blg



Disdukcapil Balangan



disdukcapil_blg

Tabel 65 Jumlah Kepala Keluarga Kecamatan Batumandi Menurut Status Perkawinan

NO	STATUS PERKAWINAN	KEPALA KELUARGA		
		L	P	L+P
1	BELUM KAWIN	144	64	208
2	KAWIN	4.413	217	4.630
3	CERAI HIDUP	93	216	309
4	CERAI MATI	143	650	793
	JUMLAH	4.793	1.147	5.940



#disdukcapil_blg
Disdukcapil Balangan



#disdukcapil_blg



Disdukcapil Balangan



disdukcapil_blg

Tabel 66 Jumlah Penduduk Kecamatan Batumandi Penyandang Disabilitas

NO	PENYANDANG CACAT	PENDUDUK		
		L	P	L+P
1	CACAT FISIK	6	2	8
2	CACAT NETRA	5	3	8
3	CACAT RUNGU/WICARA	4	3	7
4	CACAT MENTAL/JIWA	3	1	4
5	CACAT FISIK DAN MENTAL	2	2	4
6	CACAT LAINNYA	0	2	2
	JUMLAH	20	13	33



#disdukcapil Balangan



#disdukcapil_blg



Disdukcapil Balangan



disdukcapil_blg



KECAMATAN
#disdukcapil_blg
LAMPIHONG



Disdukcapil Balangan



disdukcapil_blg



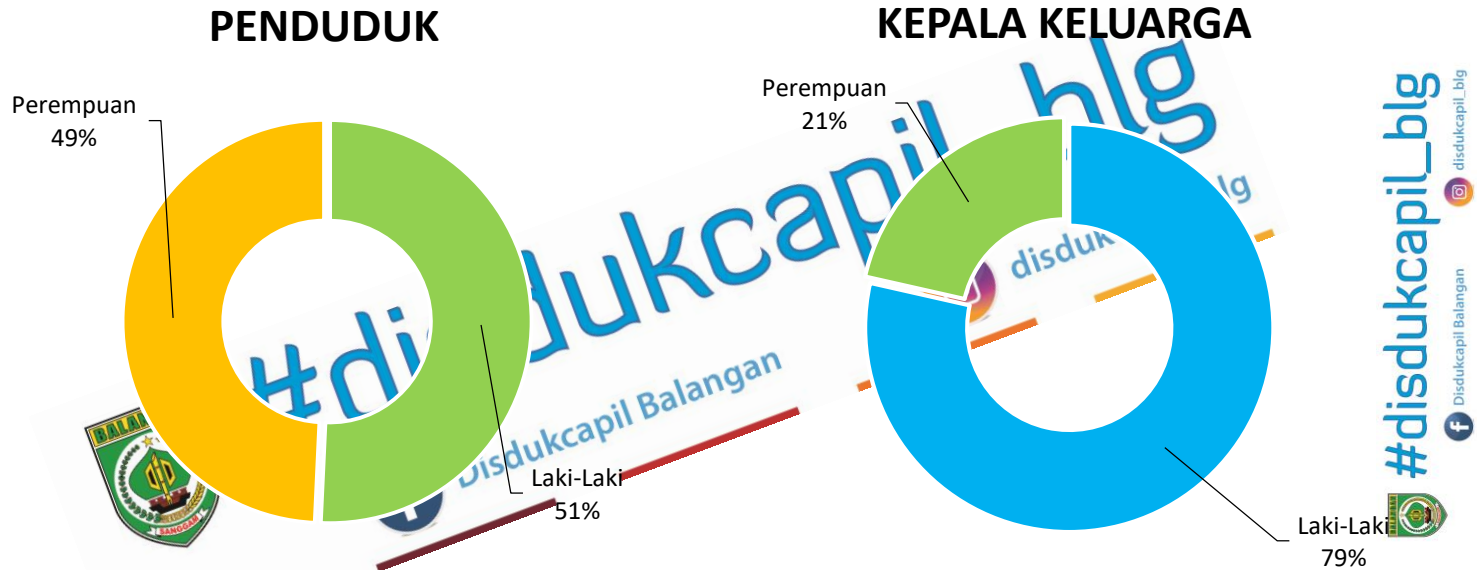
#disdukcapil_blg



Disdukcapil Balangan



disdukcapil_blg



Gambar 8 Grafik Persentase Penduduk dan Kepala Keluarga Kecamatan Lampihong Berdasarkan Jenis Kelamin

Tabel 67 Jumlah Penduduk dan Keluarga Kecamatan Lampihong Menurut Desa

NO	KODE	DESA	PENDUDUK			KEPALA KELUARGA		
			L	P	L+P	L	P	L+P
1	2001	TANAH HABANG KIRI	229	236	465	114	50	164
2	2002	PANAITAN	409	376	785	204	60	264
3	2003	TANAH HABANG KANAN	341	345	686	170	64	234
4	2004	BATU MERAH	679	647	1.326	325	91	416
5	2005	LAMPIHONG KANAN	400	368	768	184	50	234
6	2006	LAMPIHONG SELATAN	429	425	854	206	60	266
7	2007	LAMPIHONG KIRI	274	247	521	134	26	160
8	2008	LAJAR	469	419	888	208	45	253
9	2009	KUSAMBI HULU	341	282	623	154	38	192
10	2010	KUSAMBI HILIR	393	441	834	188	69	257
11	2011	SIMPANG TIGA	340	319	659	168	39	207
12	2012	MATANG LURUS	440	443	883	215	61	276
13	2013	LOK HAMAWANG	308	279	587	140	36	176

DATA AGREGAT KEPENDUDUKAN KABUPATEN BALANGAN TAHUN 2018 SEMESTER II

NO	KODE	DESA	PENDUDUK			KEPALA KELUARGA		
			L	P	L+P	L	P	L+P
14	2014	KUPANG	317	272	589	142	32	174
15	2015	TAMPANG	360	361	721	189	45	234
16	2016	MATANG HANAU	376	312	688	180	36	216
17	2017	LOK PANGINANGAN	387	427	814	193	45	238
18	2018	JUNGKAL	340	349	689	172	47	219
19	2019	SUNGAI TABUK	182	176	358	89	27	116
20	2020	JIMAMUN	232	216	448	104	29	133
21	2021	PIMPING	213	224	437	104	37	141
22	2022	HILIR PASAR	263	246	509	127	34	161
23	2023	TELUK KARYA	235	246	481	114	32	146
24	2024	PUPUYUAN	353	383	736	179	29	208
25	2025	SUNGAI AWANG	287	264	551	130	30	160
26	2026	KANDANG JAYA	520	496	1.016	249	84	333
27	2027	MUNDAR	350	394	744	183	52	235
		JUMLAH	9.467	9.193	18.660	4.565	1.248	5.813

Tabel 68 Jumlah Wajib KTP Kecamatan Lampihong Menurut Desa

NO	KODE	DESA	WAJIB KTP		
			L	P	L+P
1	2001	TANAH HABANG KIRI	169	180	349
2	2002	PANAITAN	284	285	569
3	2003	TANAH HABANG KANAN	243	253	496
4	2004	BATU MERAH	472	469	941
5	2005	LAMPIHONG KANAN	268	275	543
6	2006	LAMPIHONG SELATAN	310	313	623
7	2007	LAMPIHONG KIRI	193	182	375
8	2008	LAJAR	312	297	609
9	2009	KUSAMBI HULU	241	211	452
10	2010	KUSAMBI HILIR	283	309	592
11	2011	SIMPANG TIGA	223	228	451
12	2012	MATANG LURUS	301	333	634
13	2013	LOK HAMAWANG	206	201	407



DATA AGREGAT KEPENDUDUKAN KABUPATEN BALANGAN TAHUN 2018 SEMESTER II

NO	KODE	DESA	WAJIB KTP		
			L	P	L+P
14	2014	KUPANG	231	203	434
15	2015	TAMPANG	263	272	535
16	2016	MATANG HANAU	276	238	514
17	2017	LOK PANGINANGAN	277	301	578
18	2018	JUNGKAL	248	242	490
19	2019	SUNGAI TABUK	130	134	264
20	2020	JIMAMUN	164	168	332
21	2021	PIMPING	149	160	309
22	2022	HILIR PASAR	183	193	376
23	2023	TELUK KARYA	166	174	340
24	2024	PUPUYUAN	245	256	501
25	2025	SUNGAI AWANG	197	190	387
26	2026	KANDANG JAYA	362	355	717
27	2027	MUNDAR	260	290	550
		JUMLAH	6.656	6.712	13.368



Tabel 69 Jumlah Penduduk Kecamatan Lampihong Menurut Status Hubungan Keluarga

NO	STATUS HUBUNGAN KELUARGA	PENDUDUK		
		L	P	L+P
1	Kepala Keluarga	4.565	1.248	5.813
2	Suami	0	0	0
3	Istri	0	4.008	4.008
4	Anak	4.591	3.615	8.206
5	Menantu	10	5	15
6	Cucu	120	92	212
7	Orangtua	9	73	82
8	Mertua	6	51	57
9	Famili Lain	164	99	263
10	Pembantu	0	0	0
11	Lainnya	2	2	4
	JUMLAH	9.467	9.193	18.660



Tabel 70 Jumlah Penduduk Kecamatan Lampihong Menurut Kelompok Umur

NO	KELOMPOK UMUR	PENDUDUK		
		L	P	L+P
1	00-04	726	587	1.313
2	05-09	914	825	1.739
3	10-14	849	738	1.587
4	15-19	828	854	1.682
5	20-24	904	824	1.728
6	25-29	886	838	1.724
7	30-34	898	748	1.646
8	35-39	655	685	1.340
9	40-44	587	724	1.311
10	45-49	594	613	1.207
11	50-54	482	574	1.056
12	55-59	500	462	962



#disdukcapil_blg

disdukcapil_blg

Disdukcapil Balangan

NO	KELOMPOK UMUR	PENDUDUK		
		L	P	L+P
13	60-64	266	296	562
14	65-69	190	169	359
15	70-74	92	121	213
16	75+	96	135	231
	JUMLAH	9.467	9.193	18.660



#disdukcapil_blg

f Disdukcapil Balangan



#disdukcapil_blg

f Disdukcapil Balangan

disdukcapil_blg

Tabel 71 Jumlah Penduduk Kecamatan Lampihong Menurut Usia Sekolah

NO	KELOMPOK USIA SEKOLAH	PENDUDUK		
		L	P	L+P
1	PRA SEKOLAH (1 - 6 TAHUN)	1.111	905	2.016
2	SD (7 - 12 TAHUN)	1.022	933	1.955
3	SMP (13 - 15 TAHUN)	509	471	980
4	SMA (16 - 18 TAHUN)	488	526	1.014
	JUMLAH	3.130	2.835	5.965



#disdukcapil_blg
Disdukcapil Balangan



#disdukcapil_blg



disdukcapil_blg

Disdukcapil Balangan

Tabel 72 Jumlah Penduduk Kecamatan Lampihong Menurut Pendidikan Yang Ditamatkan

NO	JENJANG PENDIDIKAN	PENDUDUK		
		L	P	L+P
1	Tidak/Belum Sekolah	1.925	1.953	3.878
2	Belum Tamat SD/Sederajat	951	821	1.772
3	Tamat SD/Sederajat	3.495	3.730	7.225
4	SLTP/Sederajat	1.453	1.326	2.779
5	SLTA/Sederajat	1.294	917	2.211
6	Diploma I/II	49	50	99
7	Akademi/Diploma III/S. Muda	34	68	102
8	Diploma IV/Strata I	248	319	567
9	Strata II	18	9	27
10	Strata III	0	0	0
	JUMLAH	9.467	9.193	18.660

Tabel 73 Jumlah Penduduk Kecamatan Lampihong Menurut Agama

NO	AGAMA	PENDUDUK		
		L	P	L+P
1	ISLAM	9.466	9.192	18.658
2	KRISTEN	0	1	1
3	KATHOLIK	0	0	0
4	HINDU	1	0	1
5	BUDHA	0	0	0
6	KONG HUCHU	0	0	0
7	ALIRAN KEPERCAYAAN	0	0	0
	JUMLAH	9.467	9.193	18.660



Disdukcapil



#disdukcapil_blg



Disdukcapil Balangan



disdukcapil_blg

Tabel 74 Jumlah Penduduk Kecamatan Lampihong Menurut Golongan Darah

NO	GOLONGAN DARAH	PENDUDUK		
		L	P	L+P
1	A	128	124	252
2	B	126	116	242
3	AB	151	167	318
4	O	136	104	240
5	A+	2	1	3
6	A-	1	0	1
7	B+	0	4	4
8	B-	0	1	1
9	AB+	1	3	4
10	AB-	4	7	11
11	O+	10	11	21
12	O-	25	20	45
13	Tidak Tahu	8.883	8.635	17.518
	JUMLAH	9.467	9.193	18.660



Tabel 75 Jumlah Penduduk Kecamatan Lampihong Menurut Status Perkawinan

NO	STATUS PERKAWINAN	PENDUDUK		
		L	P	L+P
1	BELUM KAWIN	4.918	3.719	8.637
2	KAWIN	4.255	4.339	8.594
3	CERAI HIDUP	119	301	420
4	CERAI MATI	175	834	1.009
	JUMLAH	9.467	9.193	18.660



#disdukcapil_blg
Disdukcapil Balangan



#disdukcapil_blg



Disdukcapil Balangan



disdukcapil_blg

Tabel 76 Jumlah Penduduk Kecamatan Lampihong Menurut Kelompok Umur dan Status Perkawinan

NO	KELOMPOK UMUR	STATUS PERKAWINAN			
		BELUM KAWIN	KAWIN	CERAI HIDUP	CERAI MATI
1	00-04	1.313	0	0	0
2	05-09	1.739	0	0	0
3	10-14	1.587	0	0	0
4	15-19	1.648	34	0	0
5	20-24	1.306	409	10	3
6	25-29	567	1.111	34	12
7	30-34	234	1.352	40	20
8	35-39	98	1.159	58	25
9	40-44	50	1.140	71	50
10	45-49	28	1.062	52	65
11	50-54	27	857	47	125
12	55-59	14	708	48	192

DATA AGREGAT KEPENDUDUKAN KABUPATEN BALANGAN TAHUN 2018 SEMESTER II

NO	KELOMPOK UMUR	STATUS PERKAWINAN			
		BELUM KAWIN	KAWIN	CERAI HIDUP	CERAI MATI
13	60-64	9	371	28	154
14	65-69	5	224	13	117
15	70-74	7	88	10	108
16	75+	5	79	9	138
	JUMLAH	8.637	8.594	420	1.009



#disdukcapil



Disdukcapil Balangan



disdukcapil



#disdukcapil_blg



Disdukcapil Balangan



disdukcapil_blg

Tabel 77 Jumlah Kepala Keluarga Kecamatan Lampihong Menurut Status Perkawinan

NO	STATUS PERKAWINAN	KEPALA KELUARGA		
		L	P	L+P
1	BELUM KAWIN	126	79	205
2	KAWIN	4.174	220	4.394
3	CERAI HIDUP	100	229	329
4	CERAI MATI	165	720	885
	JUMLAH	4.565	1.248	5.813



#disdukcapil_blg
Disdukcapil Balangan



#disdukcapil_blg



Disdukcapil Balangan



disdukcapil_blg

Tabel 78 Jumlah Penduduk Kecamatan Lampihong Penyandang Disabilitas

NO	PENYANDANG CACAT	PENDUDUK		
		L	P	L+P
1	CACAT FISIK	5	4	9
2	CACAT NETRA	1	2	3
3	CACAT RUNGU/WICARA	4	3	7
4	CACAT MENTAL/JIWA	7	4	11
5	CACAT FISIK DAN MENTAL	0	4	4
6	CACAT LAINNYA	0	0	0
	JUMLAH	17	17	34



#disdukcapil Bal



#disdukcapil_blg



Disdukcapil Balangan



disdukcapil_blg



KECAMATAN
PARINGIN

#disdukcapil_blg



Disdukcapil Balangan



disdukcapil_blg



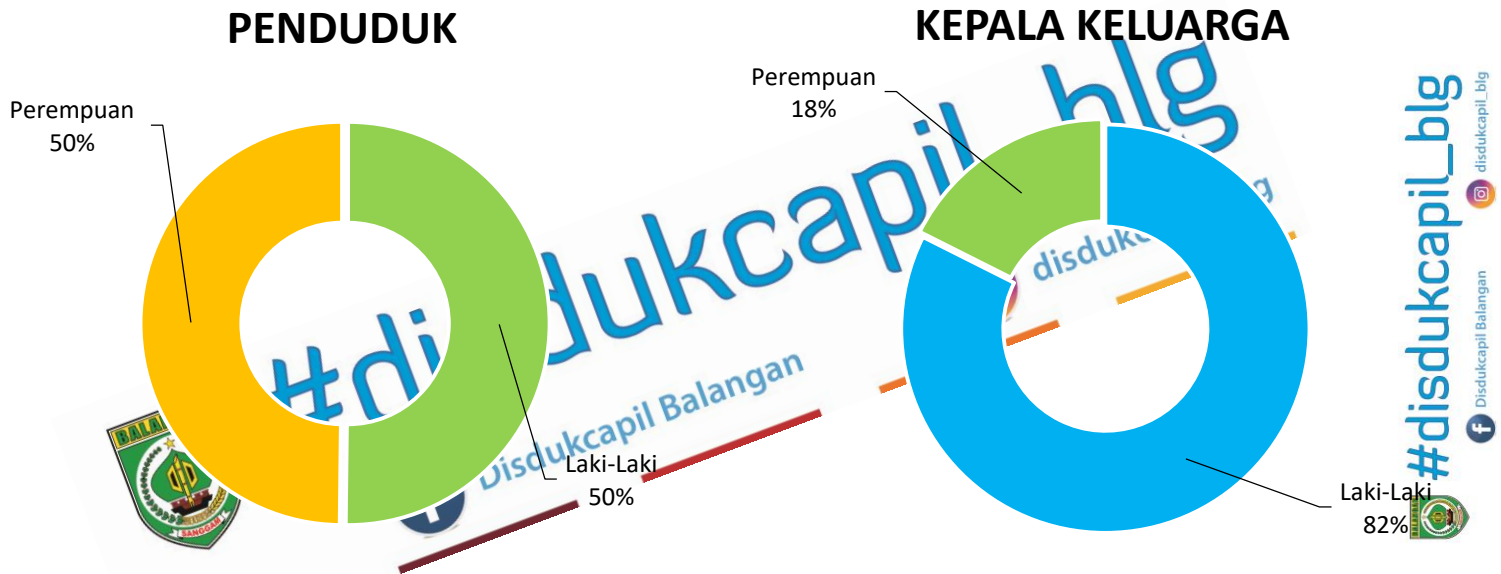
#disdukcapil_blg



Disdukcapil Balangan



disdukcapil_blg



Gambar 9 Grafik Persentase Penduduk dan Kepala Keluarga Kecamatan Paringin Berdasarkan Jenis Kelamin

Tabel 79 Jumlah Penduduk dan Keluarga Kecamatan Paringin Menurut Desa

NO	KODE	DESA	PENDUDUK			KEPALA KELUARGA		
			L	P	L+P	L	P	L+P
1	1019	PARINGIN TIMUR	2.170	2.097	4.267	1.103	180	1.283
2	1023	PARINGIN KOTA	2.444	2.397	4.841	1.249	194	1.443
3	2005	BALANG	191	181	372	98	42	140
4	2006	KALAHANG	300	309	609	147	45	192
5	2007	LASUNG BATU	634	623	1.257	324	73	397
6	2008	PARAN	225	212	437	121	26	147
7	2009	LAYAP	308	312	620	156	36	192
8	2012	MURUNG ILUNG	320	332	652	162	54	216
9	2013	MANGKAYAHU	256	272	528	135	48	183
10	2014	LOK BATUNG	283	304	587	160	50	210
11	2015	LAMIDA BAWAH	249	252	501	133	37	170
12	2017	DAHAI	549	543	1.092	286	62	348

DATA AGREGAT KEPENDUDUKAN KABUPATEN BALANGAN TAHUN 2018 SEMESTER II

NO	KODE	DESA	PENDUDUK			KEPALA KELUARGA		
			L	P	L+P	L	P	L+P
13	2022	HUJAN MAS	427	419	846	224	49	273
14	2024	BABAYAU	295	305	600	151	33	184
15	2034	BALIDA	427	437	864	234	51	285
16	2038	SUNGAI KETAPI	446	459	905	231	69	300
		JUMLAH	9.524	9.454	18.978	4.914	1.049	5.963



#disdukcapil



Disdukcapil Balangan



#disdukcapil



Disdukcapil Balangan



disdukcapil_big

Tabel 80 Jumlah Wajib KTP Kecamatan Paringin Menurut Desa

NO	KODE	DESA	WAJIB KTP		
			L	P	L+P
1	1019	PARINGIN TIMUR	1.497	1.478	2.975
2	1023	PARINGIN KOTA	1.664	1.648	3.312
3	2005	BALANG	129	138	267
4	2006	KALAHANG	208	217	425
5	2007	LASUNG BATU	434	426	860
6	2008	PARAN	154	162	316
7	2009	LAYAP	215	225	440
8	2012	MURUNG ILUNG	228	238	466
9	2013	MANGKAYAHU	179	204	383
10	2014	LOK BATUNG	207	234	441
11	2015	LAMIDA BAWAH	177	177	354
12	2017	DAHAI	368	381	749



DATA AGREGAT KEPENDUDUKAN KABUPATEN BALANGAN TAHUN 2018 SEMESTER II

NO	KODE	DESA	WAJIB KTP		
			L	P	L+P
13	2022	HUJAN MAS	290	312	602
14	2024	BABAYAU	202	216	418
15	2034	BALIDA	310	310	620
16	2038	SUNGAI KETAPI	300	315	615
		JUMLAH	6.562	6.681	13.243



#disdukcapil_blg



Disdukcapil Balangan



#disdukcapil_blg



Disdukcapil Balangan



disdukcapil_blg

Tabel 81 Jumlah Penduduk Kecamatan Paringin Menurut Status Hubungan Keluarga

NO	STATUS HUBUNGAN KELUARGA	PENDUDUK		
		L	P	L+P
1	Kepala Keluarga	4.914	1.049	5.963
2	Suami	5	0	5
3	Istri	0	4.307	4.307
4	Anak	4.380	3.737	8.117
5	Menantu	1	3	4
6	Cucu	48	71	119
7	Orangtua	5	106	111
8	Mertua	3	52	55
9	Famili Lain	164	123	287
10	Pembantu	0	2	2
11	Lainnya	4	4	8
	JUMLAH	9.524	9.454	18.978



Tabel 82 Jumlah Penduduk Kecamatan Paringin Menurut Kelompok Umur

NO	KELOMPOK UMUR	PENDUDUK		
		L	P	L+P
1	00-04	836	718	1.554
2	05-09	925	927	1.852
3	10-14	848	791	1.639
4	15-19	862	810	1.672
5	20-24	807	805	1.612
6	25-29	817	900	1.717
7	30-34	823	886	1.709
8	35-39	752	764	1.516
9	40-44	695	716	1.411
10	45-49	666	616	1.282
11	50-54	493	492	985
12	55-59	427	414	841



NO	KELOMPOK UMUR	PENDUDUK		
		L	P	L+P
13	60-64	288	245	533
14	65-69	149	158	307
15	70-74	70	112	182
16	75+	66	100	166
	JUMLAH	9.524	9.454	18.978



#disdukcapil_blg

f Disdukcapil Balangan



#disdukcapil_blg

f Disdukcapil Balangan

disdukcapil_blg

Tabel 83 Jumlah Penduduk Kecamatan Paringin Menurut Usia Sekolah

NO	KELOMPOK USIA SEKOLAH	PENDUDUK		
		L	P	L+P
1	PRA SEKOLAH (1 - 6 TAHUN)	1.228	1.074	2.302
2	SD (7 - 12 TAHUN)	1.045	1.050	2.095
3	SMP (13 - 15 TAHUN)	499	486	985
4	SMA (16 - 18 TAHUN)	530	469	999
	JUMLAH	3.302	3.079	6.381



#disdukcapil_blg
Disdukcapil Balangan



#disdukcapil_blg



Disdukcapil Balangan



disdukcapil_blg

Tabel 84 Jumlah Penduduk Kecamatan Paringin Menurut Pendidikan Yang Ditamatkan

NO	JENJANG PENDIDIKAN	PENDUDUK		
		L	P	L+P
1	Tidak/Belum Sekolah	1.966	1.957	3.923
2	Belum Tamat SD/Sederajat	925	845	1.770
3	Tamat SD/Sederajat	2.493	2.978	5.471
4	SLTP/Sederajat	1.373	1.432	2.805
5	SLTA/Sederajat	2.138	1.481	3.619
6	Diploma I/II	69	71	140
7	Akademi/Diploma III/S. Muda	91	152	243
8	Diploma IV/Strata I	413	523	936
9	Strata II	56	15	71
10	Strata III	0	0	0
	JUMLAH	9.524	9.454	18.978

Tabel 85 Jumlah Penduduk Kecamatan Paringin Menurut Agama

NO	AGAMA	PENDUDUK		
		L	P	L+P
1	ISLAM	9.474	9.408	18.882
2	KRISTEN	41	35	76
3	KATHOLIK	4	3	7
4	HINDU	3	6	9
5	BUDHA	2	2	4
6	KONG HUCHU	0	0	0
7	ALIRAN KEPERCAYAAN	0	0	0
	JUMLAH	9.524	9.454	18.978



Disdukcapil



#disdukcapil_blg



Disdukcapil Balangan



disdukcapil_blg

Tabel 86 Jumlah Penduduk Kecamatan Paringin Menurut Golongan Darah

NO	GOLONGAN DARAH	PENDUDUK		
		L	P	L+P
1	A	275	248	523
2	B	370	333	703
3	AB	204	167	371
4	O	427	289	716
5	A+	6	10	16
6	A-	0	4	4
7	B+	8	6	14
8	B-	3	4	7
9	AB+	2	4	6
10	AB-	7	9	16
11	O+	7	11	18
12	O-	23	25	48
13	Tidak Tahu	8.192	8.344	16.536
	JUMLAH	9.524	9.454	18.978



Tabel 87 Jumlah Penduduk Kecamatan Paringin Menurut Status Perkawinan

NO	STATUS PERKAWINAN	PENDUDUK		
		L	P	L+P
1	BELUM KAWIN	4.698	3.895	8.593
2	KAWIN	4.558	4.551	9.109
3	CERAI HIDUP	128	275	403
4	CERAI MATI	140	733	873
	JUMLAH	9.524	9.454	18.978



#disdukcapil_blg
Disdukcapil Balangan



#disdukcapil_blg



Disdukcapil Balangan



disdukcapil_blg

Tabel 88 Jumlah Penduduk Kecamatan Paringin Menurut Kelompok Umur dan Status Perkawinan

NO	KELOMPOK UMUR	STATUS PERKAWINAN			
		BELUM KAWIN	KAWIN	CERAI HIDUP	CERAI MATI
1	00-04	1.554	0	0	0
2	05-09	1.852	0	0	0
3	10-14	1.639	0	0	0
4	15-19	1.651	21	0	0
5	20-24	1.132	471	9	0
6	25-29	427	1.245	38	7
7	30-34	152	1.483	65	9
8	35-39	79	1.354	67	16
9	40-44	40	1.272	53	46
10	45-49	33	1.116	53	80
11	50-54	9	824	43	109
12	55-59	12	641	34	154

DATA AGREGAT KEPENDUDUKAN KABUPATEN BALANGAN TAHUN 2018 SEMESTER II

NO	KELOMPOK UMUR	STATUS PERKAWINAN			
		BELUM KAWIN	KAWIN	CERAI HIDUP	CERAI MATI
13	60-64	5	363	21	144
14	65-69	2	177	13	115
15	70-74	3	79	5	95
16	75+	3	63	2	98
	JUMLAH	8.593	9.109	403	873



#disdukcapil



Disdukcapil Balangan



disdukcapil



#disdukcapil_blg



Disdukcapil Balangan



disdukcapil_blg

Tabel 89 Jumlah Kepala Keluarga Kecamatan Paringin Menurut Status Perkawinan

NO	STATUS PERKAWINAN	KEPALA KELUARGA		
		L	P	L+P
1	BELUM KAWIN	142	49	191
2	KAWIN	4.523	184	4.707
3	CERAI HIDUP	116	225	341
4	CERAI MATI	133	591	724
	JUMLAH	4.914	1.049	5.963



#disdukcapil_blg
Disdukcapil Balangan



#disdukcapil_blg



Disdukcapil Balangan



disdukcapil_blg

Tabel 90 Jumlah Penduduk Kecamatan Paringin Penyandang Disabilitas

NO	PENYANDANG CACAT	PENDUDUK		
		L	P	L+P
1	CACAT FISIK	11	1	12
2	CACAT NETRA	2	3	5
3	CACAT RUNGU/WICARA	3	4	7
4	CACAT MENTAL/JIWA	5	3	8
5	CACAT FISIK DAN MENTAL	1	1	2
6	CACAT LAINNYA	0	1	1
	JUMLAH	22	13	35



#disdukcapil Balangan



#disdukcapil_blg



Disdukcapil Balangan



disdukcapil_blg



KECAMATAN
PADJANGIN SELATAN

#disdukcapil_blg

Disdukcapil Balang

disdukcapil_blg



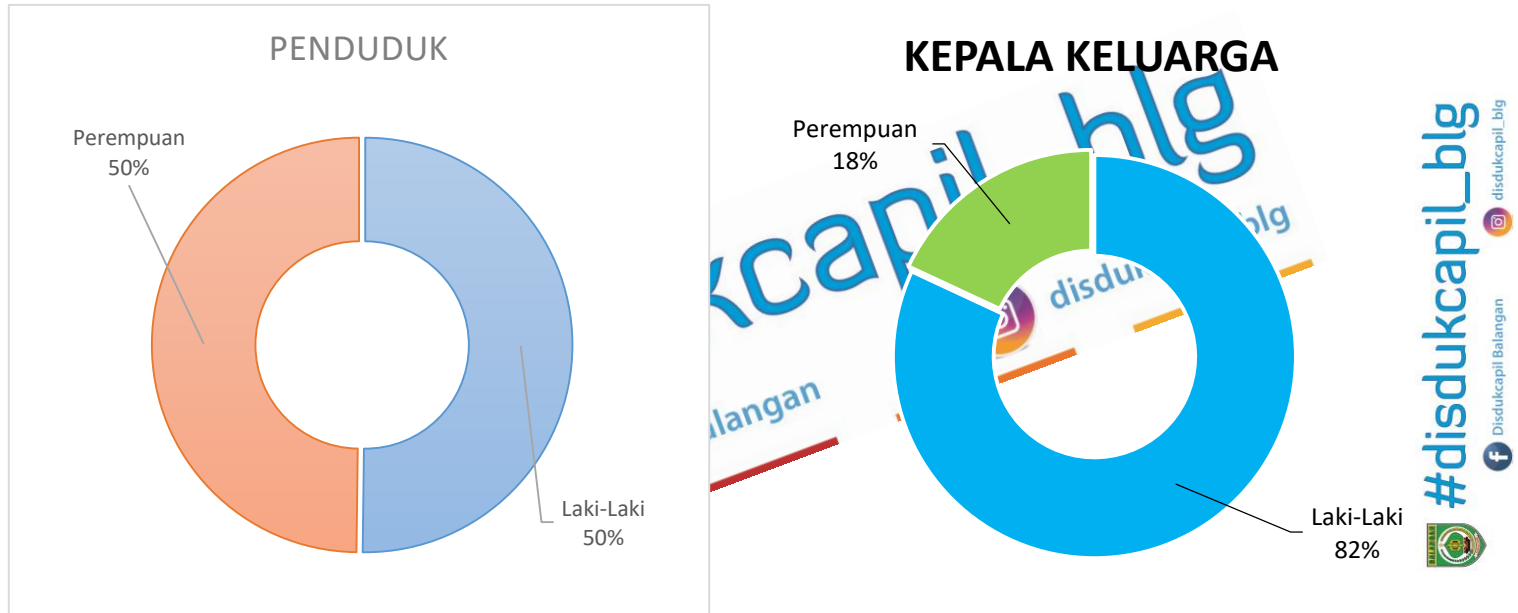
#disdukcapil_blg



Disdukcapil Balangan



disdukcapil_blg



Gambar 10 Grafik Persentase Penduduk dan Kepala Keluarga Kecamatan Paringin Selatan Berdasarkan Jenis Kelamin

Tabel 91 Jumlah Penduduk dan Keluarga Kecamatan Paringin Selatan Menurut Desa

NO	KODE	DESA	PENDUDUK			KEPALA KELUARGA		
			L	P	L+P	L	P	L+P
1	1001	BATU PIRING	2.914	2.805	5.719	1.471	225	1.696
2	2002	BARUH BAHINU LUAR	232	254	486	122	24	146
3	2003	INAN	354	339	693	174	51	225
4	2004	BARUH BAHINU DALAM	393	425	818	207	64	271
5	2005	PANGGUNG	279	282	561	135	46	181
6	2006	GALUMBANG	325	310	635	165	39	204
7	2007	HALUBAU	294	284	578	142	37	179
8	2008	BINJAI	262	238	500	118	27	145
9	2009	MURUNG ABUIN	289	298	587	155	36	191
10	2010	BUNGIN	593	597	1.190	303	54	357
11	2011	MARADAP	285	297	582	141	40	181
12	2012	HALUBAU UTARA	181	187	368	94	28	122

DATA AGREGAT KEPENDUDUKAN KABUPATEN BALANGAN TAHUN 2018 SEMESTER II

NO	KODE	DESA	PENDUDUK			KEPALA KELUARGA		
			L	P	L+P	L	P	L+P
13	2013	MURUNG JAMBU	149	154	303	68	16	84
14	2014	TELAGA PURUN	296	291	587	150	40	190
15	2015	LINGSIR	356	376	732	186	64	250
16	2016	TARANGAN	117	124	241	56	22	78
		JUMLAH	7.319	7.261	14.580	3.687	813	4.500



#disdukcapil
Disdukcapil Balangan



#disdukcapil
Disdukcapil Balangan

Tabel 92 Jumlah Wajib KTP Kecamatan Paringin Selatan Menurut Desa

NO	KODE	DESA	WAJIB KTP		
			L	P	L+P
1	1001	BATU PIRING	1.924	1.939	3.863
2	2002	BARUH BAHINU LUAR	158	170	328
3	2003	INAN	237	243	480
4	2004	BARUH BAHINU DALAM	273	317	590
5	2005	PANGGUNG	187	207	394
6	2006	GALUMBANG	243	215	458
7	2007	HALUBAU	201	201	402
8	2008	BINJAI	177	159	336
9	2009	MURUNG ABUIN	205	214	419
10	2010	BUNGIN	383	399	782
11	2011	MARADAP	204	207	411
12	2012	HALUBAU UTARA	126	134	260



NO	KODE	DESA	WAJIB KTP		
			L	P	L+P
13	2013	MURUNG JAMBU	101	112	213
14	2014	TELAGA PURUN	207	200	407
15	2015	LINGSIR	261	270	531
16	2016	TARANGAN	80	92	172
		JUMLAH	4.967	5.079	10.046



#disdukcapil
Disdukcapil Balangan



#disdukcapil_blg



Disdukcapil Balangan



disdukcapil_blg

Tabel 93 Jumlah Penduduk Kecamatan Paringin Selatan Menurut Status Hubungan Keluarga

NO	STATUS HUBUNGAN KELUARGA	PENDUDUK		
		L	P	L+P
1	Kepala Keluarga	3.687	813	4.500
2	Suami	0	0	0
3	Istri	0	3.284	3.284
4	Anak	3.421	2.867	6.288
5	Menantu	5	5	10
6	Cucu	67	64	131
7	Orangtua	4	65	69
8	Mertua	3	50	53
9	Famili Lain	131	106	237
10	Pembantu	0	1	1
11	Lainnya	1	6	7
	JUMLAH	7.319	7.261	14.580



Tabel 94 Jumlah Penduduk Kecamatan Paringin Selatan Menurut Kelompok Umur

NO	KELOMPOK UMUR	PENDUDUK		
		L	P	L+P
1	00-04	607	588	1.195
2	05-09	814	701	1.515
3	10-14	679	638	1.317
4	15-19	638	588	1.226
5	20-24	563	603	1.166
6	25-29	576	666	1.242
7	30-34	686	642	1.328
8	35-39	588	584	1.172
9	40-44	565	569	1.134
10	45-49	496	479	975
11	50-54	357	376	733
12	55-59	316	309	625



#disdukcapil_blg



NO	KELOMPOK UMUR	PENDUDUK		
		L	P	L+P
13	60-64	204	205	409
14	65-69	110	139	249
15	70-74	54	88	142
16	75+	66	86	152
	JUMLAH	7.319	7.261	14.580



#disdukcapil_blg
Disdukcapil Balangan



#disdukcapil_blg



Disdukcapil Balangan



disdukcapil_blg

Tabel 95 Jumlah Penduduk Kecamatan Paringin Selatan Menurut Usia Sekolah

NO	KELOMPOK USIA SEKOLAH	PENDUDUK		
		L	P	L+P
1	PRA SEKOLAH (1 - 6 TAHUN)	965	862	1.827
2	SD (7 - 12 TAHUN)	885	814	1.699
3	SMP (13 - 15 TAHUN)	380	378	758
4	SMA (16 - 18 TAHUN)	382	344	726
	JUMLAH	2.612	2.398	5.010



#disdukcapil_blg
Disdukcapil Balangan



#disdukcapil_blg



Disdukcapil Balangan



disdukcapil_blg

Tabel 96 Jumlah Penduduk Kecamatan Paringin Selatan Menurut Pendidikan Yang Ditamatkan

NO	JENJANG PENDIDIKAN	PENDUDUK		
		L	P	L+P
1	Tidak/Belum Sekolah	1.580	1.496	3.076
2	Belum Tamat SD/Sederajat	704	680	1.384
3	Tamat SD/Sederajat	2.104	2.420	4.524
4	SLTP/Sederajat	1.088	1.078	2.166
5	SLTA/Sederajat	1.367	1.000	2.367
6	Diploma I/II	26	52	78
7	Akademi/Diploma III/S. Muda	80	123	203
8	Diploma IV/Strata I	341	400	741
9	Strata II	29	12	41
10	Strata III	0	0	0
	JUMLAH	7.319	7.261	14.580

Tabel 97 Jumlah Penduduk Kecamatan Paringin Selatan Menurut Agama

NO	AGAMA	PENDUDUK		
		L	P	L+P
1	ISLAM	7.277	7.234	14.511
2	KRISTEN	26	15	41
3	KATHOLIK	11	5	16
4	HINDU	4	4	8
5	BUDHA	1	3	4
6	KONG HUCHU	0	0	0
7	ALIRAN KEPERCAYAAN	0	0	0
	JUMLAH	7.319	7.261	14.580



Disdukcapil



#disdukcapil_blg



disdukcapil_blg

Disdukcapil Balangan

Tabel 98 Jumlah Penduduk Kecamatan Paringin Selatan Menurut Golongan Darah

NO	GOLONGAN DARAH	PENDUDUK		
		L	P	L+P
1	A	252	215	467
2	B	316	321	637
3	AB	158	119	277
4	O	375	287	662
5	A+	3	7	10
6	A-	0	2	2
7	B+	4	3	7
8	B-	0	0	0
9	AB+	3	1	4
10	AB-	2	1	3
11	O+	4	8	12
12	O-	15	21	36
13	Tidak Tahu	6.187	6.276	12.463
	JUMLAH	7.319	7.261	14.580



Tabel 99 Jumlah Penduduk Kecamatan Paringin Selatan Menurut Status Perkawinan

NO	STATUS PERKAWINAN	PENDUDUK		
		L	P	L+P
1	BELUM KAWIN	3.706	3.002	6.708
2	KAWIN	3.441	3.519	6.960
3	CERAI HIDUP	80	157	237
4	CERAI MATI	92	583	675
	JUMLAH	7.319	7.261	14.580



#disdukcapil_blg
Disdukcapil Balangan



#disdukcapil_blg



Disdukcapil Balangan



disdukcapil_blg

Tabel 100 Jumlah Penduduk Kecamatan Paringin Selatan Menurut Kelompok Umur dan Status Perkawinan

NO	KELOMPOK UMUR	STATUS PERKAWINAN			
		BELUM KAWIN	KAWIN	CERAI HIDUP	CERAI MATI
1	00-04	1.195	0	0	0
2	05-09	1.515	0	0	0
3	10-14	1.317	0	0	0
4	15-19	1.212	13	1	0
5	20-24	832	331	3	0
6	25-29	320	901	19	2
7	30-34	163	1.133	28	4
8	35-39	54	1.081	23	14
9	40-44	37	1.022	38	37
10	45-49	25	870	25	55
11	50-54	15	596	29	93
12	55-59	10	470	28	117

DATA AGREGAT KEPENDUDUKAN KABUPATEN BALANGAN TAHUN 2018 SEMESTER II

NO	KELOMPOK UMUR	STATUS PERKAWINAN			
		BELUM KAWIN	KAWIN	CERAI HIDUP	CERAI MATI
13	60-64	7	280	16	106
14	65-69	3	146	9	91
15	70-74	2	68	8	64
16	75+	1	49	10	92
	JUMLAH	6.708	6.960	237	675



#disdukcapil



Disdukcapil Balangan



disdukcapil



#disdukcapil_blg



Disdukcapil Balangan



disdukcapil_blg

Tabel 101 Jumlah Kepala Keluarga Kecamatan Paringin Selatan Menurut Status Perkawinan

NO	STATUS PERKAWINAN	KEPALA KELUARGA		
		L	P	L+P
1	BELUM KAWIN	116	45	161
2	KAWIN	3.419	173	3.592
3	CERAI HIDUP	69	122	191
4	CERAI MATI	83	473	556
	JUMLAH	3.687	813	4.500



#disdukcapil Balangan



#disdukcapil_blg



Disdukcapil Balangan



disdukcapil_blg

Tabel 102 Jumlah Penduduk Kecamatan Paringin Selatan Penyandang Disabilitas

NO	PENYANDANG CACAT	PENDUDUK		
		L	P	L+P
1	CACAT FISIK	7	6	13
2	CACAT NETRA	3	4	7
3	CACAT RUNGU/WICARA	2	3	5
4	CACAT MENTAL/JIWA	2	7	9
5	CACAT FISIK DAN MENTAL	0	0	0
6	CACAT LAINNYA	3	0	3
	JUMLAH	17	20	37



#disdukcapil Balangan



#disdukcapil_blg



Disdukcapil Balangan



disdukcapil_blg



KECAMATAN
#disdukcapil_blg
TEBING TINGGI
Disdukcapil Balangan



disdukcapil_blg



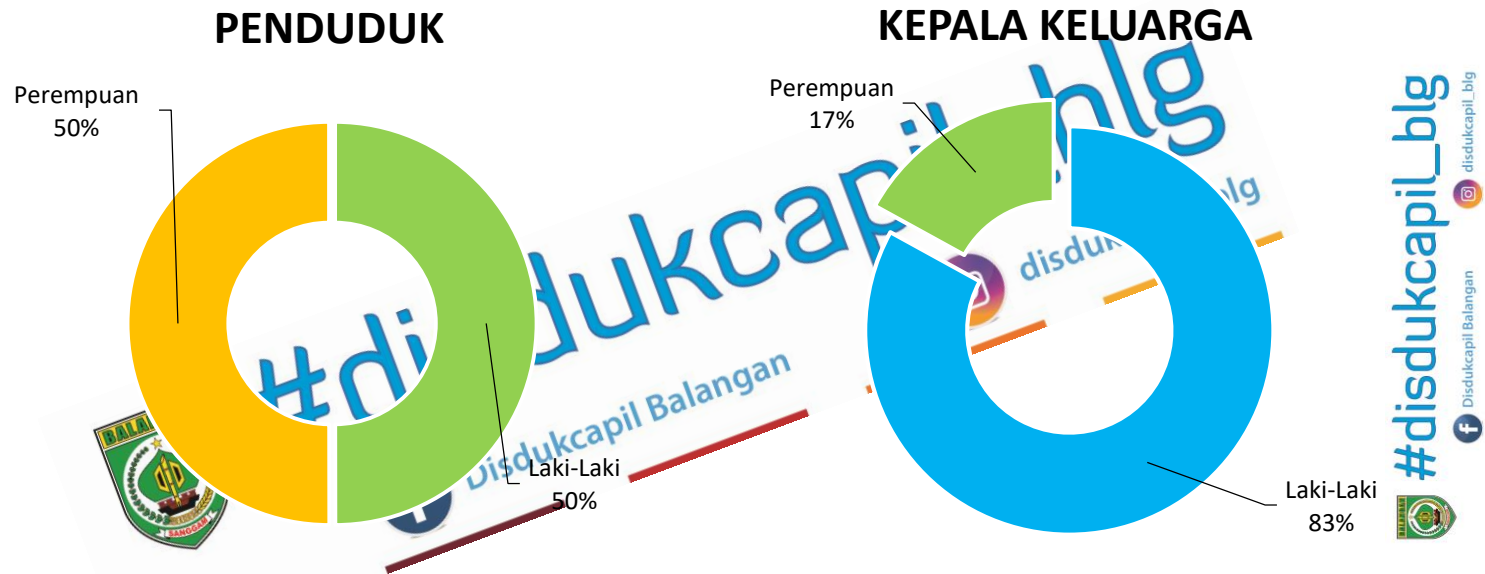
#disdukcapil_blg



Disdukcapil Balangan



disdukcapil_blg



Gambar 11 Grafik Persentase Penduduk dan Kepala Keluarga Kecamatan Tebing Tinggi Berdasarkan Jenis Kelamin

Tabel 103 Jumlah Penduduk dan Keluarga Kecamatan Tebing Tinggi

NO	KODE	DESA	PENDUDUK			KEPALA KELUARGA		
			L	P	L+P	L	P	L+P
1	2001	DAYAK PITAP	135	144	279	72	9	81
2	2002	TEBING TINGGI	388	377	765	191	49	240
3	2003	SUNGSUM	528	531	1.059	279	56	335
4	2004	JU'UH	387	402	789	178	41	219
5	2005	MAYANAU	304	304	608	134	28	162
6	2006	SIMPANG BUMBUAN	222	225	447	111	23	134
7	2007	AUH	432	419	851	206	39	245
8	2008	GUNUNG BATU	315	299	614	156	31	187
9	2009	LANGKAP	181	172	353	77	18	95
10	2010	SIMPANG NADONG	235	245	480	109	24	133
11	2011	AJUNG	290	311	601	153	31	184
12	2012	KAMBIYAIN	163	154	317	86	10	96
		JUMLAH	3.580	3.583	7.163	1.752	359	2.111

Tabel 104 Jumlah Wajib KTP Kecamatan Tebing Tinggi Menurut Desa

NO	KODE	DESA	WAJIB KTP		
			L	P	L+P
1	2001	DAYAK PITAP	95	86	181
2	2002	TEBING TINGGI	271	259	530
3	2003	SUNGSUM	353	378	731
4	2004	JU UH	253	260	513
5	2005	MAYANAU	198	197	395
6	2006	SIMPANG BUMBUAN	161	153	314
7	2007	AUH	292	268	560
8	2008	GUNUNG BATU	228	205	433
9	2009	LANGKAP	115	125	240
10	2010	SIMPANG NADONG	166	163	329
11	2011	AJUNG	204	204	408
12	2012	KAMBIYAIN	110	107	217
		JUMLAH	2.446	2.405	4.851



Tabel 105 Jumlah Penduduk Kecamatan Tebing Tinggi

NO	STATUS HUBUNGAN KELUARGA	PENDUDUK		
		L	P	L+P
1	Kepala Keluarga	1.752	359	2.111
2	Suami	0	0	0
3	Istri	0	1.570	1.570
4	Anak	1.712	1.519	3.231
5	Menantu	0	0	0
6	Cucu	43	31	74
7	Orangtua	4	27	31
8	Mertua	4	19	23
9	Famili Lain	65	57	122
10	Pembantu	0	0	0
11	Lainnya	0	1	1
	JUMLAH	3.580	3.583	7.163



#disdukcapil_blg



disdukcapil_blg

Disdukcapil Balangan

Tabel 106 Jumlah Penduduk Kecamatan Tebing Tinggi Menurut Kelompok Umur

NO	KELOMPOK UMUR	PENDUDUK		
		L	P	L+P
1	00-04	241	284	525
2	05-09	356	374	730
3	10-14	387	387	774
4	15-19	373	329	702
5	20-24	329	302	631
6	25-29	299	295	594
7	30-34	306	332	638
8	35-39	291	307	598
9	40-44	241	237	478
10	45-49	249	253	502
11	50-54	201	164	365
12	55-59	126	136	262



NO	KELOMPOK UMUR	PENDUDUK		
		L	P	L+P
13	60-64	82	77	159
14	65-69	44	54	98
15	70-74	27	24	51
16	75+	28	28	56
	JUMLAH	3.580	3.583	7.163



#disdukcapil_blg

f Disdukcapil Balangan



#disdukcapil_blg



Disdukcapil Balangan



disdukcapil_blg

Tabel 107 Jumlah Penduduk Kecamatan Tebing Tinggi Menurut Usia Sekolah

NO	KELOMPOK USIA SEKOLAH	PENDUDUK		
		L	P	L+P
1	PRA SEKOLAH (1 - 6 TAHUN)	387	442	829
2	SD (7 - 12 TAHUN)	443	428	1.980
3	SMP (13 - 15 TAHUN)	238	240	478
4	SMA (16 - 18 TAHUN)	210	188	398
	JUMLAH	1.278	1.298	3.685



#disdukcapil_blg
Disdukcapil Balangan



#disdukcapil_blg



disdukcapil_blg

Disdukcapil Balangan

Tabel 108 Jumlah Penduduk Kecamatan Tebing Tinggi Menurut Pendidikan Yang Ditamatkan

NO	JENJANG PENDIDIKAN	PENDUDUK		
		L	P	L+P
1	Tidak/Belum Sekolah	877	1.072	1.949
2	Belum Tamat SD/Sederajat	441	426	867
3	Tamat SD/Sederajat	1.430	1.407	2.837
4	SLTP/Sederajat	425	424	849
5	SLTA/Sederajat	337	185	522
6	Diploma I/II	4	7	11
7	Akademi/Diploma III/S. Muda	12	19	31
8	Diploma IV/Strata I	53	42	95
9	Strata II	1	1	2
10	Strata III	0	0	0
	JUMLAH	3.580	3.583	7.163

Tabel 109 Jumlah Penduduk Kecamatan Tebing Tinggi Menurut Agama

NO	AGAMA	PENDUDUK		
		L	P	L+P
1	ISLAM	2.782	2.764	5.546
2	KRISTEN	75	60	135
3	KATHOLIK	3	0	3
4	HINDU	703	746	1.449
5	BUDHA	17	13	30
6	KONG HUCHU	0	0	0
7	ALIRAN KEPERCAYAAN	0	0	0
	JUMLAH	3.580	3.583	7.163

Tabel 110 Jumlah Penduduk Kecamatan Tebing Tinggi Menurut Golongan Darah

NO	GOLONGAN DARAH	PENDUDUK		
		L	P	L+P
1	A	57	57	114
2	B	22	19	41
3	AB	16	31	47
4	O	53	54	107
5	A+	1	1	2
6	A-	0	0	0
7	B+	1	0	1
8	B-	1	1	2
9	AB+	1	0	1
10	AB-	1	1	2
11	O+	1	4	5
12	O-	7	11	18
13	Tidak Tahu	3.419	3.404	6.823
	JUMLAH	3.580	3.583	7.163



Tabel 111 Jumlah Penduduk Kecamatan Tebing Tinggi Menurut Status Perkawinan

NO	STATUS PERKAWINAN	PENDUDUK		
		L	P	L+P
1	BELUM KAWIN	1.854	1.583	3.437
2	KAWIN	1.643	1.672	3.315
3	CERAI HIDUP	41	82	123
4	CERAI MATI	42	246	288
	JUMLAH	3.580	3.583	7.163



#disdukcapil_blg
Disdukcapil Balangan



#disdukcapil_blg



disdukcapil_blg

Disdukcapil Balangan

Tabel 112 Jumlah Penduduk Kecamatan Tebing Tinggi Menurut Kelompok Umur dan Status Perkawinan

NO	KELOMPOK UMUR	STATUS PERKAWINAN			
		BELUM KAWIN	KAWIN	CERAI HIDUP	CERAI MATI
1	00-04	525	0	0	0
2	05-09	730	0	0	0
3	10-14	774	0	0	0
4	15-19	681	21	0	0
5	20-24	430	197	3	1
6	25-29	166	418	8	2
7	30-34	65	548	18	7
8	35-39	35	542	13	8
9	40-44	11	438	15	14
10	45-49	4	448	16	34
11	50-54	7	286	22	50
12	55-59	3	199	11	49

DATA AGREGAT KEPENDUDUKAN KABUPATEN BALANGAN TAHUN 2018 SEMESTER II

NO	KELOMPOK UMUR	STATUS PERKAWINAN			
		BELUM KAWIN	KAWIN	CERAI HIDUP	CERAI MATI
13	60-64	1	107	8	43
14	65-69	3	55	7	33
15	70-74	2	30	0	19
16	75+	0	26	2	28
	JUMLAH	3.437	3.315	123	288



#disdukcapil_blg



Disdukcapil Balangan



disdukcapil_blg



#disdukcapil_blg



Disdukcapil Balangan



disdukcapil_blg

Tabel 113 Jumlah Kepala Keluarga Kecamatan Tebing Tinggi Menurut

NO	STATUS PERKAWINAN	KEPALA KELUARGA		
		L	P	L+P
1	BELUM KAWIN	48	21	69
2	KAWIN	1.631	78	1.709
3	CERAI HIDUP	36	61	97
4	CERAI MATI	37	199	236
	JUMLAH	1.752	359	2.111



#disdukcapil_blg
Disdukcapil Balangan



#disdukcapil_blg



Disdukcapil Balangan



disdukcapil_blg

Tabel 114 Jumlah Penduduk Kecamatan Tebing Tinggi Penyandang Disabilitas

NO	PENYANDANG CACAT	PENDUDUK		
		L	P	L+P
1	CACAT FISIK	0	2	2
2	CACAT NETRA	1	3	4
3	CACAT RUNGU/WICARA	0	1	1
4	CACAT MENTAL/JIWA	3	3	6
5	CACAT FISIK DAN MENTAL	0	0	0
6	CACAT LAINNYA	1	0	1
	JUMLAH	5	9	14



#disdukcapil Balangan



#disdukcapil_blg



Disdukcapil Balangan

