

# K E C A M A T A N PANGKALAN BANTENG D A L A M A N G K A *Pangkalan Banteng Subdistrict In Figures*



**BADAN PUSAT STATISTIK  
KABUPATEN KOTAWARINGIN BARAT**  
*BPS - Statistics of Kotawaringin Barat Regency*

**K E C A M A T A N  
PANGKALAN BANTENG**  
D A L A M A N G K A  
*Pangkalan Banteng Subdistrict In Figures*



# **Kecamatan Pangkalan Banteng Dalam Angka 2018**

*Pangkalan Banteng Subdistrict In Figures 2018*

**ISBN** : 978-602-6852-27-4

**No.Publikasi/Publication Number** : 62010.1808

**Katalog/Catalog** : 1102001.6201061

**Ukuran Buku/Book Size** : 14,8 cm x 21 cm

**Jumlah Halaman/Number of Pages** : xxvi + 124 halaman/pages

**Naskah/Manuscript** :

**Badan Pusat Statistik Kabupaten Kotawaringin Barat**

*BPS-Statistics of Kotawaringin Barat Regency*

**Penyunting/Editor** :

**Badan Pusat Statistik Kabupaten Kotawaringin Barat**

*BPS-Statistics of Kotawaringin Barat Regency*

**Tata Letak, Gambar Kover, dan Infografis/Layout, Cover Designed, Infographics:**

**Badan Pusat Statistik Kabupaten Kotawaringin Barat**

*BPS-Statistics of Kotawaringin Barat Regency*

**Ilustrasi Kover/Cover Illustration:**

*Petani Menjemur Padi/Farmer Drying the Grain*

**Foto Diambil oleh/Photo Taken by:**

*Muslih - Citra Kecubung Photography Community (CKPC)*

**Diterbitkan oleh/Published by** :

**©BPS Kabupaten Kotawaringin Barat**

*BPS-Statistics of Kotawaringin Barat Regency*

**Dicetak oleh/Printed by** :

*Bali Indah Digital Printing*

**Dilarang mengumumkan, mendistribusikan, mengomunikasikan, dan/atau menggandakan sebagian atau seluruh isi buku ini untuk tujuan komersial tanpa izin tertulis dari Badan Pusat Statistik**

*Prohibited to announce, distribute, communicate, and/or copy part or all of this book for commercial purpose without permission from BPS-Statistics Indonesia*

## TIM PENYUSUN

Pengarah/ <i>Director</i>	: Oo Suharto
Koordinator Teknis/ <i>Technical Coordinator</i>	: Herry Susanto
Naskah/ <i>Manuscript</i>	: Yenny Oktora
Tata Letak/ <i>Layout</i>	: Marwan Wahyudin
Pengolah Data/ <i>Data Processing</i>	: Yenny Oktora
Gambar Kulit/ <i>Cover Design</i>	: Marwan Wahyudin
Infografis/ <i>Infographics</i>	: Marwan Wahyudin
Penyunting/ <i>Editor</i>	: Herry Susanto



## PETA KECAMATAN PANGKALAN BANTENG

*Map of Pangkalan Banteng Subdistrict*





**KEPALA BPS KABUPATEN KOTAWARINGIN BARAT**  
*Chief Statistician of Kotawaringin Barat Regency*



**Oo Suharto, S.ST**







## KATA PENGANTAR

Puji syukur kami panjatkan kehadiran Tuhan Yang Maha Esa atas segala rahmat dan karunia-Nya sehingga buku **“KECAMATAN PANGKALAN BANTENG DALAM ANGKA 2018”** yang merupakan publikasi lanjutan dari edisi tahun sebelumnya dapat diterbitkan.

Publikasi ini memuat data dalam bentuk tabel yang disajikan secara berkesinambungan dari publikasi sebelumnya. Publikasi ini diterbitkan atas kerjasama yang baik antara Badan Pusat Statistik Kabupaten Kotawaringin Barat dengan berbagai Dinas dan Instansi lainnya dalam memberikan data-data yang diperlukan. Atas bantuan serta partisipasi tersebut kami ucapkan terima kasih.

Kami pun menyadari bahwa dalam penyusunan buku Kecamatan Pangkalan Banteng Dalam Angka 2018 ini masih ada kekurangan, maka saran dan pendapat dari pemakai data sangat kami harapkan agar peningkatan mutu publikasi serta isinya lebih baik lagi di masa mendatang sebagai bahan evaluasi dan perencanaan pembangunan di Kecamatan Pangkalan Banteng.

Semoga penyajian data statistik ini dapat bermanfaat bagi kita semua, terutama dalam rangka menyusun dan melaksanakan pembangunan.

Kotawaringin Barat, September 2018

Kepala BPS

Kabupaten Kotawaringin Barat,

Oo Suharto, S.ST



## **Preface**

*Thank God we pray for the presence of Almighty God for all the graces and gifts so that publication of “**PANGKALAN BANTENG SUBDISTRICT IN FIGURES 2018**” which is further publications can be published based on the previous year editions*

*This publication contains data presented in tabular form continuous from previous publications. This publication is issued in the good cooperation between BPS-Statistics of Kotawaringin Barat Regency with various Department and other agencies in providing necessary data in the publication in question. For the help and participation is pronounced many thanks.*

*It is recognized that in the preparation of the Pangkalan Banteng Subdistrict in Figures 2018 may still be no shortage happens, then the suggestions and opinions of the users of data so we hope to increase the quality of the publication and its contents even better in the future, as a material evaluation and development planning Pangkalan Banteng Subdistrict.*

*Hopefully this book can be useful for all of us, especially in the context of preparing and implementing the development.*

*Kotawaringin Barat, September 2018*

*Chief Statistician of*

*Kotawaringin Barat Regency*

**Oo Suharto, S.ST**

## DAFTAR ISI/CONTENTS

<b>Peta Kecamatan Pangkalan Banteng/Map of Pangkalan Banteng Subdistrict .....</b>	<b>v</b>
<b>Kepala BPS Kabupaten Kotawaringin Barat/Chief Statistician of Kotawaringin Barat Regency .....</b>	<b>vii</b>
<b>Kata Pengantar/Preface .....</b>	<b>ix</b>
<b>Daftar Isi/Contents .....</b>	<b>xi</b>
<b>Daftar Tabel/List of Tables .....</b>	<b>xiii</b>
<b>Daftar Gambar/List of Figures .....</b>	<b>xxiii</b>
<b>Penjelasan Umum/Explanatory Notes .....</b>	<b>xxv</b>
<b>1. Geografi dan Iklim/Geography and Climate.....</b>	<b>1</b>
1.1 Keadaan Geografi/Geography Condition.....	9
1.2 Iklim/Climate .....	14
<b>2. Pemerintahan/Government .....</b>	<b>17</b>
<b>3. Penduduk dan Ketenagakerjaan/Population and Employment.....</b>	<b>29</b>
<b>4. Sosial/Social.....</b>	<b>43</b>
4.1 Pendidikan/Education .....	51
4.2 Kesehatan/Health.....	61
4.3 Agama/Religion .....	69
<b>5. Pertanian/Agriculture .....</b>	<b>71</b>
5.1 Tanaman Pangan/Food Crops.....	81
5.2 Hortikultura/Horticulture .....	86
5.3 Perkebunan/Estate Corps.....	89
5.4 Peternakan/Livestock .....	90
5.5 Perikanan/Fishery.....	93

6.	<b>Industri, Energi, dan Perdagangan /Manufacturing, Energy, and Trading.....</b>	95
7.	<b>Transportasi, Komunikasi, dan Pariwisata/Transportation, Communication, and Tourism.....</b>	105
8.	<b>Keuangan dan Harga/Finance and Prices.....</b>	115

<https://kobarkab.bps.go.id>

## DAFTAR TABEL/*LIST OF TABLES*

1.1.1	Letak dan Luas Kecamatan Pangkalan Banteng .....	9
	<i>Location and Area of Pangkalan Banteng Subdistrict .....</i>	<i>9</i>
1.1.2	Luas Wilayah Menurut Desa/Kelurahan di Kecamatan Pangkalan Banteng, 2017 .....	10
	<i>Total Area by Villages/Ward in Pangkalan Banteng Subdistrict, 2017.....</i>	<i>10</i>
1.1.3	Ketinggian Di Atas Permukaan Laut (DPL) dan Kemiringan Menurut Desa/Kelurahan di Kecamatan Pangkalan Banteng, 2017 .....	11
	<i>Elevation of Meters Above the Sea Level and Inclination by Villages/Ward in Pangkalan Banteng Subdistrict, 2017.....</i>	<i>11</i>
1.1.4	Jarak dari Desa/Kelurahan ke Ibukota Kecamatan dan Kabupaten di Kecamatan Pangkalan Banteng, 2017 .....	12
	<i>Distance of Villages/Ward to the Capital Subdistrict and Regency in Pangkalan Banteng Subdistrict.....</i>	<i>12</i>
1.1.5	Nama-nama Sungai yang Melintasi Kecamatan Menurut Desa/Kelurahan di Kecamatan Pangkalan Banteng, 2017.....	13
	<i>Name of The River Which Pass Subdistrict by Villages/Ward in Pangkalan Banteng Subdistrict, 2017.....</i>	<i>13</i>
1.2.1	Rata-rata Tekanan Udara, Kecepatan Angin dan Penyinaran Matahari Menurut Bulan di Stasiun Pengamatan Pangkalan Bun, 2017.....	14
	<i>Average Temperature and Humidity by Month in Pangkalan Bun Observation Station, 2017.....</i>	<i>14</i>
1.2.2	Rata-rata Tekanan Udara, Kecepatan Angin dan Penyinaran Matahari Menurut Bulan di Stasiun Pengamatan Pangkalan Bun, 2017.....	15
	<i>Average Atmospheric Pressure, Wind Velocity and Duration of Sunshine by Month in Pangkalan Bun Observation Station, 2017 .....</i>	<i>15</i>

1.2.3	Banyaknya Curah Hujan dan Hari Hujan Menurut Bulan di Stasiun Pengamatan Pangkalan Bun (mm), 2017 .....	16
	<i>Amount of Precipitation and Number of Rainy Days by Month in Pangkalan Bun Observation Station (mm), 2017 .....</i>	16
2.1	Banyaknya Dusun, Rukun Warga (RW) dan Rukun Tetangga (RT) Menurut Desa/ Kelurahan di Kecamatan Pangkalan Banteng, 2017 ....	25
	<i>Number of Subvillages, Citizen Association, and Neighborhood Association by Villages/Ward in Pangkalan Banteng Subdistrict, 2017 .....</i>	25
2.2	Pembagian Desa Menurut Klasifikasi di Kecamatan Pangkalan Banteng, 2015 .....	26
	<i>Village Distribution by Classification at Pangkalan Banteng Subdistrict, 2015 .....</i>	26
2.3	Nama-nama Kepala Desa/Lurah Menurut Desa/ Kelurahan di Desa/Kelurahan Pangkalan Banteng, 2017 .....	27
	<i>Names of Village/Ward Chief by Village/ Ward in Pangkalan Banteng Subdistrict, 2017 .....</i>	27
2.4	Jumlah Aparat Desa/Kelurahan Menurut Jabatan dan Desa/Kelurahan di Kecamatan Pangkalan Banteng, 2015 .....	28
	<i>Number of Village/Ward Officers by Position Village/Ward in Pangkalan Banteng Subdistrict, 2015 .....</i>	28
3.1	Luas Wilayah dan Jumlah Penduduk menurut Desa/Kelurahan di Kecamatan Pangkalan Banteng, 2017 .....	37
	<i>Regional Area and Population by Villages/Ward in Pangkalan Banteng Subdistrict, 2017 .....</i>	37
3.2	Jumlah Penduduk dan Laju Pertumbuhan Penduduk Menurut Desa/Kelurahan di Kecamatan Pangkalan Banteng, 2014-2017 .....	38
	<i>Population and Population Growth Rate by Villages/Ward in Pangkalan Banteng Subdistrict, 2014-2017 .....</i>	38

3.3	Jumlah Penduduk Menurut Jenis Kelamin dan Rasio Jenis Kelamin Menurut Desa/Kelurahan di Kecamatan Pangkalan Banteng, 2017 ....	39
	<i>Population by Sex and Sex Ratio by Villages/Ward in Pangkalan Banteng Subdistrict, 2017 .....</i>	39
3.4	Jumlah Penduduk, Rumah Tangga, dan Rata-rata Anggota Rumah Tangga Menurut Desa/Kelurahan di Kecamatan Pangkalan Banteng, 2017 .....	40
	<i>Population, Household, Average Household Member by Villages/Ward in Pangkalan Banteng Subdistrict, 2017.....</i>	40
3.5	Jumlah Penduduk Menurut Kelompok Umur, Jenis Kelamin, dan Rasio Jenis Kelamin di Kecamatan Pangkalan Banteng, 2017 .....	41
	<i>Number of Population by Age Group, Sex and Sex Ratio in Pangkalan Banteng Subdistrict, 2017.....</i>	41
4.1.1	Rasio Murid Terhadap Guru menurut Jenis Sekolah di Kecamatan Pangkalan Banteng, 2017/2018 .....	51
	<i>Percentage of Population Aged 7-24 Years by Sex, Age Group, and School Participation in Pangkalan Banteng Subdistrict, 2017.....</i>	51
4.1.2	Jumlah Guru dan Sekolah menurut Jenis Sekolah di Kecamatan Pangkalan Banteng, 2017/2018 .....	52
	<i>Number of Teacher and School by Kind of Schools in Pangkalan Banteng Subdistrict, 2017/2018.....</i>	52
4.1.3	Banyaknya Sekolah, Murid dan Guru Sekolah Dasar (SD) menurut Desa/Kelurahan di Kecamatan Pangkalan Banteng, 2017/2018 .....	53
	<i>Number of Schools, Students and Teachers in Primary Schools by Villages/Ward in Pangkalan Banteng Subdistrict, 2017/2018 .....</i>	53
4.1.4	Banyaknya Sekolah, Murid dan Guru Sekolah Menengah Pertama (SMP) menurut Desa/Kelurahan di Kecamatan Pangkalan Banteng, 2017/2018 .....	54
	<i>Number of Schools, Students and Teachers in Junior High Schools by Villages/Ward in Pangkalan Banteng Subdistrict, 2017/2018 .....</i>	54



4.1.5	Banyaknya Sekolah, Murid dan Guru Sekolah Menengah Atas (SMA) menurut Desa/Kelurahan di Kecamatan Pangkalan Banteng, 2017/2018 .....	55
	<i>Number of Schools, Students and Teachers in Senior High Schools by Villages/Ward in Pangkalan Banteng Subdistrict, 2017/2018 .....</i>	55
4.1.6	Banyaknya Sekolah, Murid dan Guru Sekolah Menengah Kejuruan (SMK) menurut Desa/Kelurahan di Kecamatan Pangkalan Banteng, 2017/2018.....	56
	<i>Number of Schools, Students and Teachers in Vocational High Schools by Villages/Ward in Pangkalan Banteng Subdistrict, 2017/2018.....</i>	56
4.1.7	Banyaknya Sekolah, Murid dan Guru Raudhatul Athfal (RA)/Bustanul Athfal (BA) menurut Desa/Kelurahan di Kecamatan Pangkalan Banteng, 2017/2018 .....	57
	<i>Number of Schools, Students and Teachers in Raudhatul Athfal/Bustanul Athfal by Villages/Ward in Pangkalan Banteng Subdistrict, 2017/2018.....</i>	57
4.1.8	Banyaknya Sekolah, Murid dan Guru Madrasah Ibtidaiyah (MI) menurut Desa/Kelurahan di Kecamatan Pangkalan Banteng, 2017/2018.....	58
	<i>Number of Schools, Students and Teachers in Madrasah Ibtidaiyah by Villages/Ward in Pangkalan Banteng Subdistrict, 2017/2018 .....</i>	58
4.1.9	Banyaknya Sekolah, Murid dan Guru Madrasah Tsanawiyah (MTs) menurut Desa/Kelurahan di Kecamatan Pangkalan Banteng, 2017/2018.....	59
	<i>Number of Schools, Students and Teachers in Madrasah Tsanawiyah by Villages/Ward in Pangkalan Banteng Subdistrict, 2017/2018.....</i>	59
4.1.10	Banyaknya Sekolah, Murid dan Guru Madrasah Aliyah (MA) menurut Desa/Kelurahan di Kecamatan Pangkalan Banteng, 2017/2018.....	60
	<i>Number of Schools, Students and Teachers in Madrasah Aliyah by Villages/Ward in Pangkalan Banteng Subdistrict, 2017/2018.....</i>	60

4.2.1	Jumlah Fasilitas Kesehatan Menurut Tahun di Kecamatan Pangkalan Banteng, 2013-2017 .....	61
	<i>Number of Health Facilities by Year in Pangkalan Banteng Subdistrict, 2013-2017.....</i>	<i>61</i>
4.2.2	Jumlah Tenaga Kesehatan di Kecamatan Pangkalan Banteng, 2017.....	62
	<i>Number of Health Personnel in Pangkalan Banteng Subdistrict, 2017.....</i>	<i>62</i>
4.2.3	Banyaknya Penolong Kelahiran Terakhir Menurut Desa/Kelurahan di Kecamatan Pangkalan Banteng, 2017 .....	63
	<i>Number of Birth Attendants by Villages/Ward in Pangkalan Banteng Subdistrict, 2017 .....</i>	<i>63</i>
4.2.4	Jumlah Balita Yang Pernah Mendapat Imunisasi Menurut Desa/Kelurahan dan Jenis Imunisasi di Kabupaten Kotawaringin Barat, 2017 .....	64
	<i>Number of Children Under Five Years Who Had Immunization by Villages/Ward and Type of Immunization in Pangkalan Banteng Subdistrict, 2017.....</i>	<i>64</i>
4.2.5	Jumlah Kunjungan Wanita Hamil, Nifas/Menyusui, Bayi dan Anak menurut Desa/Kelurahan di Kecamatan Pangkalan Banteng, 2017.....	66
	<i>Number of Visited of Pregnancy Woman, Breastfeeding, Baby and Children by Villages/Ward in Pangkalan Banteng Subdistrict, 2017.....</i>	<i>66</i>
4.2.6	Jumlah Bayi Lahir, Bayi Berat Badan Lahir Rendah (BBLR), BBLR Dirujuk, dan Bergizi Buruk Menurut Desa/Kelurahan di Kecamatan Pangkalan Banteng, 2017 .....	67
	<i>Number of Births, Babies with Low Birth Weights (LBW), Treated LBW, and Malnutrition Cases by Villages/Ward in Pangkalan Banteng Subdistrict, 2017 .....</i>	<i>67</i>
4.2.7	Jumlah Kasus DBD, Diare, TB Paru, Pneumonia, dan Malaria Menurut Desa /Kelurahan di Kecamatan Pangkalan Banteng, 2017 ....	68
	<i>Number of Cases of Dengue Fever, Diarrhea, Lung TB, Pneumonia at Children, and Malaria by Villages/Ward in Pangkalan Banteng Subdistrict, 2017.....</i>	<i>68</i>

4.3.1	Banyaknya Tempat Ibadah menurut Desa/Kelurahan dan Jenisnya di Kecamatan Pangkalan Banteng, 2017 .....	69
	<i>Number of Religious Workshop Facilities by Villages/Ward and Kinds in Pangkalan Banteng Subdistrict, 2017 .....</i>	69
4.3.2	Banyaknya Surat Nikah yang dikeluarkan Menurut Desa/Kelurahan di Kecamatan Pangkalan Banteng, 2017 .....	70
	<i>Number of Marriage Certificate Issued by Villages/Ward in Pangkalan Banteng Subdistrict, 2017 .....</i>	70
5.1.1	Luas Lahan Sawah Menurut Jenis Pengairan dan Desa/Kelurahan di Kecamatan Pangkalan Banteng, 2017 .....	81
	<i>Area of Wetland by Type of Irrigation and Villages/Ward in Pangkalan Banteng Subdistrict, 2017 .....</i>	81
5.1.2	Luas Panen, Produksi dan Produktivitas Padi Sawah dan Padi Ladang Menurut Desa/Kelurahan di Kecamatan Pangkalan Banteng, 2017 .....	82
	<i>Harvested Area, Production and Productivity of Wetland Paddy and Dry Land Paddy by Villages/Ward in Pangkalan Banteng Subdistrict, 2017 .....</i>	82
5.1.3	Luas Panen, Produksi dan Produktivitas Jagung dan Kacang Tanah menurut Desa/Kelurahan di Kecamatan Pangkalan Banteng, 2017 .....	83
	<i>Harvested Area, Production, and Productivity of Maize and Peanut by Villages/Ward in Pangkalan Banteng Subdistrict, 2017 .....</i>	83
5.1.4	Luas Panen, Produksi dan Produktivitas Ubi Kayu dan Ubi Jalar menurut Desa/Kelurahan di Kecamatan Pangkalan Banteng, 2017 .....	84
	<i>Harvested Area, Production, and Productivity of Cassava and Sweet Potato by Villages/Ward in Pangkalan Banteng Subdistrict, 2017 .....</i>	84
5.2.1	Luas Panen Tanaman Sayuran menurut Desa/Kelurahan di Kecamatan Pangkalan Banteng (Ha), 2017 .....	85
	<i>Harvested Area of Vegetables by Villages/Ward in Pangkalan Banteng Subdistrict (Ha), 2017 .....</i>	85

5.2.2	Produksi Tanaman Sayuran menurut Desa/Kelurahan di Kecamatan Pangkalan Banteng (Ton), 2017 .....	86
	<i>Production of Vegetables by Villages/Ward in Pangkalan Banteng Subdistrict (Ton), 2017.....</i>	86
5.2.3	Produksi Buah-buahan menurut Desa/Kelurahan di Kecamatan Pangkalan Banteng (Ha), 2017 .....	87
	<i>Production of Fruits by Villages/Ward in Pangkalan Banteng Subdistrict (Ha), 2017 .....</i>	87
5.3.1	Luas Areal Tanaman Perkebunan Rakyat menurut Desa/Kelurahan dan Jenis Tanaman di Kecamatan Pangkalan Banteng (ha), 2017 .....	88
	<i>Area of Smallholders Plantation by Paddy by Villages/Ward and Kind of Crops in Pangkalan Banteng Subdistrict (ha), 2017 .....</i>	88
5.4.1	Populasi Ternak Menurut Jenis Ternak di Kecamatan Pangkalan Banteng, 2015-2017 .....	89
	<i>Population of Livestock by Kind of Livestock in Pangkalan Banteng Subdistrict, 2015-2017.....</i>	89
5.4.2	Populasi Unggas Menurut Jenis Unggas di Kecamatan Pangkalan Banteng, 2015-2017 .....	90
	<i>Population of Poultry by Kind of Poultry in Pangkalan Banteng Subdistrict, 2015-2017.....</i>	90
5.4.3	Banyaknya Ternak yang Dipotong menurut Jenis Ternak di Kecamatan Pangkalan Banteng, 2017 .....	91
	<i>Number of Livestock at Slaughtered in Pangkalan Banteng Subdistrict, 2017.....</i>	91
5.5.1	Produksi Perikanan Budidaya Menurut Jenis Ikan di Kecamatan Pangkalan Banteng (ton), 2017 .....	92
	<i>Production of Fish Culture by Kind of Fish in Pangkalan Banteng Subdistrict (ton), 2017 .....</i>	92

6.1	Jumlah Unit Usaha dan Jumlah Tenaga Kerja Industri Kecil Menengah menurut Jenis Industri di Kecamatan Pangkalan Banteng, 2017 .....	99
	<i>Number of Units and Labor of Small-Middle Industries by Industry Group In Pangkalan Banteng Subdistrict, 2017 .....</i>	99
6.2	Banyaknya Langganan dan Daya Terpasang Langganan Menurut Rumah Tangga pada PLN di Kecamatan Pangkalan Banteng, 2015 ....	100
	<i>Number of Customer and Electrical Power by Household in Pangkalan Banteng Subdistrict, 2015 .....</i>	100
6.3	Banyaknya Sarana Perdagangan Menurut Desa/Kelurahan dan Jenisnya di Kecamatan Pangkalan Banteng, 2015 .....	101
	<i>Number of Trading Facilities by Village/Ward and Kind in Pangkalan Banteng Subdistrict, 2015 .....</i>	101
7.1	Ketersediaan Jalan menurut Desa/Kelurahan dan Jenis Permukaan (km) di Kecamatan Pangkalan Banteng, 2015.....	109
	<i>Avaibility of Roads by Village/Wards and Type of Surface (km) in Pangkalan Banteng Subdistrict, 2015 .....</i>	109
7.2	Jumlah Kantor Pos Pembantu Menurut Jenis dan Desa/Kelurahan di Kecamatan Pangkalan Banteng, 2017.....	110
	<i>Number of Post Office by Type and Villages/Ward in Pangkalan Banteng Subdistrict, 2017 .....</i>	110
7.3	Banyaknya Penginapan, Kamar dan Tempat Tidur Menurut Desa/Kelurahan di Kecamatan Pangkalan Banteng, 2015 .....	111
	<i>Numbers of Inns, Rooms, and Beds by Village/Ward in Pangkalan Banteng Subdistrict, 2017 .....</i>	111
8.1	Banyaknya Bank Menurut Desa/Kelurahan di Kecamatan Pangkalan Banteng, 2017.....	119
	<i>Numbers of Bank by Village/Ward at Pangkalan Banteng Subdistrict, 2017 .....</i>	119

8.2	Banyaknya Koperasi Berdasarkan Jenis Koperasinya dan Desa/Kelurahan di Kecamatan Pangkalan Banteng, 2015.....	120
	<i>Number of Cooperative By Kind of Cooperative and Village/Ward in Pangkalan Banteng Subdistrict, 2015.....</i>	<i>120</i>
8.3	Rata-rata Harga Beberapa Barang Pokok per Bulan di Kabupaten Kotawaringin Barat (Rupiah), 2017 .....	121
	<i>Average of Staple Price by Months in Kotawaringin Barat Regency (Rupiah), 2017 .....</i>	<i>121</i>



## DAFTAR GAMBAR/*LIST OF FIGURES*

1.1	Persentase Luas Desa/Kelurahan Terhadap Kecamatan Pangkalan Banteng, 2017 .....	7
	<i>The percentage area of the Village/Ward Against the Pangkalan Banteng Subdistrict, 2017 .....</i>	<i>7</i>
2.1	Jumlah Rukun Tetangga di Desa/Kelurahan se-Kecamatan Pangkalan Banteng, 2017 .....	23
	<i>Number of Neighbourhood Association in Villages/Ward at Pangkalan Banteng Subdistrict, 2017.....</i>	<i>23</i>
3.1	Piramida Penduduk Kecamatan Pangkalan Banteng (dalam jiwa), 2017.....	35
	<i>Population Pyramid of Pangkalan Banteng Subdistrict (in person), 2017.....</i>	<i>35</i>
4.1	Banyaknya Murid dan Guru menurut Jenis Sekolah di Kecamatan Pangkalan Banteng, 2017/2018 .....	49
	<i>Number of Student and Teacher by Schools in Pangkalan Banteng Subdistrict, 2017/2018 .....</i>	<i>49</i>
5.1	Luas Areal Tanaman Perkebunan Sawit Menurut Desa/Kelurahan di Kecamatan Pangkalan Banteng, 2017 .....	79
	<i>Area of Palm Oil Plantation by Villages/Ward in Pangkalan Banteng Subdistrict, 2017 .....</i>	<i>79</i>
6.1	Jumlah Industri dan Tenaga Kerja Menurut Kelompok Industri di Kecamatan Pangkalan Banteng, 2017 .....	97
	<i>Number of Industry and Employees by Industrial Group in Pangkalan Banteng Subdistrict, 2017.....</i>	<i>97</i>
7.1	Ketersediaan Jalan menurut Desa/Kelurahan dan Jenis Permukaan (km) di Kecamatan Pangkalan Banteng, 2015 .....	107
	<i>Availibility of Roads by Village/Wards and Type of Surface (km) in Pangkalan Banteng Subdistrict, 2015.....</i>	<i>107</i>



8.1 Rata-rata Harga Beberapa Barang Pokok per Bulan di Kabupaten Kotawaringin Barat (Rupiah), 2017 .....117

*Average of Staple Price by Months in Kotawaringin Barat Regency (Rupiah), 2017.....117*

<https://kobarkab.bps.go.id>

## PENJELASAN UMUM/*EXPLANATORY NOTES*

Tanda-tanda, satuan-satuan dan lain-lainnya yang digunakan dalam publikasi ini adalah sebagai berikut:

*Symbols, units and other which were used in this publication, are as follows :*

### 1. TANDA-TANDA/*SYMBOLS*

Data tidak tersedia/ <i>Data not available</i>	: ...
Tidak ada atau nol / <i>Null or zero</i>	: –
Data dapat diabaikan/ <i>Data negligible</i>	: 0
Tanda decimal/ <i>Decimal point</i>	: ,
Data tidak dapat ditampilkan/ <i>Not applicable</i>	: NA
Angka perkiraan/ <i>Estimated figures</i>	: e
Angka sementara/ <i>Preliminary figures</i>	: x
Angka sangat sementara/ <i>Very preliminary figures</i>	: xx
Angka diperbaiki/ <i>Revised figures</i>	: r

### 2. SATUAN/*UNITS*

barel/ <i>barrel</i>	: 158,99 liter/ <i>litres</i> = 1/6,2898 m <sup>3</sup>
hektar (ha)/ <i>hectare (ha)</i>	: 10 000 m <sup>2</sup>
kilometer (km)/ <i>kilometres (km)</i>	: 1 000 meter/ <i>meters</i> (m)
knot/ <i>knot</i>	: 1,8523 km/jam (km/hour)
kuintal/ <i>quintal</i>	: 100 kg
KWh	: 1 000 Watt <i>hour</i>
MWh	: 1 000 KWh
liter (untuk beras)/ <i>litre (for rice)</i>	: 0,80 kg
ons/ <i>ounce</i>	: 28,31 gram/ <i>grams</i>
ton	: 1 000 kg

Satuan lain: buah, dus, butir, helai/lembar, kaleng, batang, pulsa, ton kilometer (ton-km), jam, menit, persen (%).

*Other units: unit, pack, pieces, sheet, tin, pulse, ton-kilometres(ton-km), hour, minute, percent (%).*

Perbedaan angka di belakang koma disebabkan oleh pembulatan angka.

*The difference in decimal numbers is caused by rounding.*





Luas Wilayah  
Kecamatan Pangkalan Banteng  
**1.306 Km<sup>2</sup>**

Terbagi Dalam 17 Desa

**GEOGRAFI DAN IKLIM**  
*GEOGRAPHY AND CLIMATE*



**PENJELASAN TEKNIS**

1. Kabupaten Kotawaringin Barat yang beribukota di Pangkalan Bun, berada di Propinsi Kalimantan Tengah dan terletak di daerah khatulistiwa diantara : 1°19' sampai dengan 3° 36' Lintang Selatan, 110° 25' sampai dengan 112° 50' Bujur Timur
2. Terletak di antara 3 kabupaten yaitu, sebelah utara berbatasan dengan Kabupaten Lamandau, sebelah timur berbatasan dengan Kabupaten Seruyan, sebelah barat berbatasan dengan Kabupaten Sukamara dan sebelah selatan berbatasan langsung dengan Laut Jawa.
3. Luas wilayah Kabupaten Kotawaringin Barat tercatat 10.759 km<sup>2</sup>. Dengan adanya pemekaran wilayah Kabupaten sesuai dengan UU No. 5 tahun 2002, Kabupaten Kotawaringin Barat dimekarkan menjadi 3 kabupaten, yaitu Kabupaten Kotawaringin Barat, Kabupaten Sukamara dan Kabupaten Lamandau.
4. Seiring dengan semakin berkembangnya Kabupaten Kotawaringin Barat maka sejak tahun 2003 sesuai dengan Peraturan Daerah No. 10 tahun 2003 terjadi pemekaran Desa/Kelurahan dari 4 Desa/Kelurahan menjadi 6 Desa/Kelurahan. Desa/Kelurahan yang mengalami pemekaran adalah Desa/Kelurahan Kumai yaitu menjadi Desa/Kelurahan Kumai,

**TECHNICAL NOTES**

1. *Kotawaringin Barat Regency which the capital is Pangkalan Bun, residing in Kalimantan Tengah Regency and located in equator area between: 1°19' up to 3° 36' south latitude, 110° 25' up to 112° 50' east longitude.*
2. *Bounded by the three neighbour regency that is, northside with Lamandau Regency, eastside with Seruyan Regency, westside with Sukamara Regency and southside abut on direct with Java Sea.*
3. *The regency comprised total area of 10.759 km<sup>2</sup>. According to UU No. 5 year 2002, Kotawaringin Barat Regency have developed to become 3 regency, which is Kotawaringin Barat Regency, Sukamara Regency and Lamandau Regency.*
4. *Along with progressively expanding Kotawaringin Barat Regency hence since year 2003 as according to PERDA No. 10 year 2003, Kumai Villages/Ward have developed to become 3 Villages/Ward, that is Kumai Villages/Ward, Pangkalan Lada Villages/Ward and Pangkalan Banteng Villages/Ward.*

Desa/Kelurahan Pangkalan Lada dan Desa/Kelurahan Pangkalan Banteng.

5. Desa/Kelurahan Kumai merupakan Desa/Kelurahan terluas dengan luas wilayah 2.921 km<sup>2</sup> (28,13 persen dari total luas kabupaten), dan Desa/Kelurahan Pangkalan Lada merupakan Desa/Kelurahan yang terkecil dengan luas wilayah 229 km<sup>2</sup> (3,08 persen dari total luas kabupaten).

5. *The biggest area of the Villages/Ward is Kumai, that respectively consist of 2.921 km<sup>2</sup> ( 28,13 percent area of regency), and Pangkalan Lada represent regional smallest broadly 229 km<sup>2</sup> ( 3,08 percent area of regency).*

**ULASAN**

Kecamatan Pangkalan Banteng merupakan sebuah Kecamatan yang berada di Kabupaten Kotawaringin Barat dengan luas wilayah 1.306 km<sup>2</sup> dan ketinggian dari permukaan laut sekitar 0 sampai dengan 500 meter dengan posisi kemiringan 0 sampai dengan 40% dan berada di daerah khatulistiwa diantara : 2<sup>0</sup>,19' sampai dengan 2<sup>0</sup>,39' Lintang Selatan 111<sup>0</sup>47' sampai dengan 112<sup>0</sup>03' Bujur Timur.

Dilihat dari batas Wilayahnya, Kecamatan Pangkalan Banteng memiliki letak wilayah sebagai berikut :

- Sebelah Timur berbatasan dengan Kabupaten Seruyan
- Sebelah Barat berbatasan dengan Kecamatan Pangkalan Lada
- Sebelah Utara berbatasan dengan Kecamatan Arut Utara
- Sebelah Selatan berbatasan dengan Kecamatan Kumai

**Iklim**

Iklim daerah Kecamatan Pangkalan Banteng secara umum beriklim tropis yang dipengaruhi oleh musim kemarau/kering dan musim hujan.

Curah hujan tertinggi terjadi pada bulan Desember yaitu 375,8 mm, dengan jumlah hari hujan pada tahun 2017 tercatat 244 hari dan bulan Februari merupakan bulan dengan hari hujan terbanyak yaitu 25 hari. Suhu udara maksimum berkisar antara 32,1°C – 33,1°C dan suhu minimum antara 23,1°C – 24,2°C dan kecepatan angin maksimal

**DESCRIPTION**

*Pangkalan Banteng Subdistrict is a located in Kotawaringin Barat Regency with an area of 1.306 km<sup>2</sup> and altitude from sea level around 0 up to 500 meters with slope position 0 up to 40% and was in the area equator between: 2<sup>0</sup>,19' to 2<sup>0</sup>,39' 'South Latitude 111<sup>0</sup>47' up to 112<sup>0</sup>03' east longitude.*

*Judging from the border territory, Pangkalan Banteng District location of the region as follows:*

- *East side bordering with Seruyan Regency*
- *West side bordering with Pangkalan Lada Subdistrict*
- *Northern side bordering with Arut Utara Subdistrict*
- *South side bordering with Kumai Subdistrict*

**Climate**

*Pangkalan Banteng Subdistrict in general have tropical climate that influenced by drought/dry season and the rains.*

*Highest Rainfall happened in April that is 375,8 mm amount of rain day in the year 2017 noted 244 days, and February is the month with the most rainy day that is 25 days. Maximum air temperature ranging from 32,1°C – 33,1°C and minimum temperature between 23,1°C – 24,2°C and wind*



20 knot.

*velocity maximum 20 knot.*

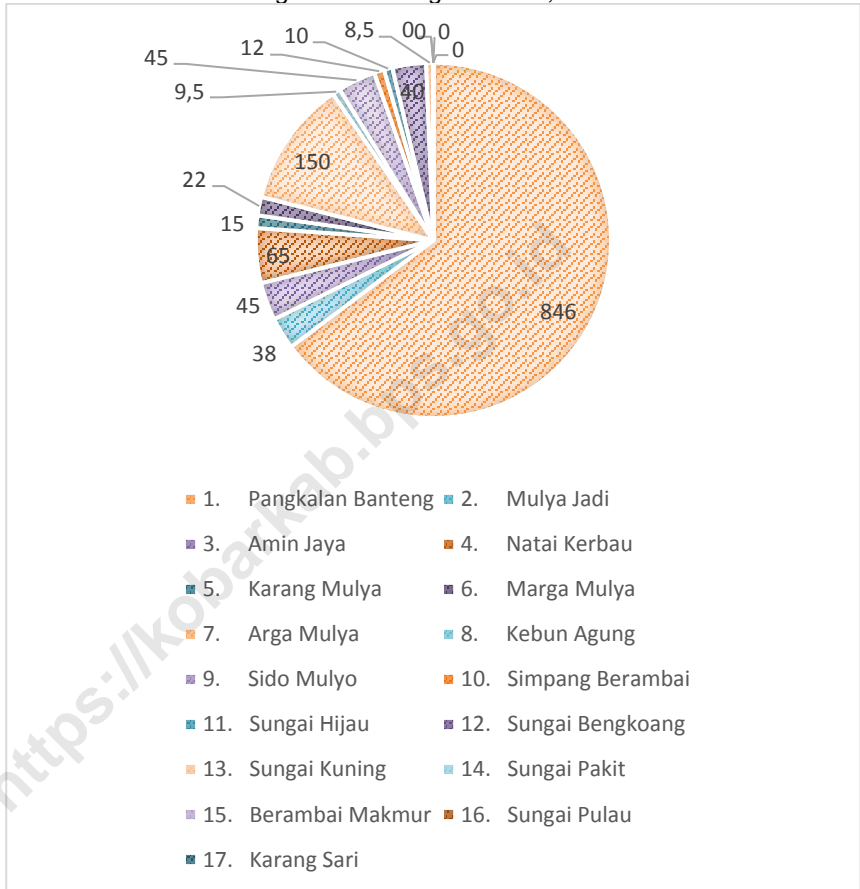
<https://kobarkab.bps.go.id>

**Gambar**  
Figure

1.1

**Persentase Luas Desa/Kelurahan Terhadap Kecamatan Pangkalan Banteng, 2017**

*The percentage area of the Village/Ward Against the Pangkalan Banteng Sudistrict, 2017*



Sumber : Sekretariat Daerah Kabupaten Kotawaringin Barat

Source : Government of Kotawaringin Barat Regency



## 1.1 KEADAAN GEOGRAFI

### GEOGRAPHY CONDITION

**Tabel** 1.1.1 **Letak dan Luas Kecamatan Pangkalan Banteng**  
*Table Location and Area of Pangkalan Banteng Subdistrict*

<b>Letak/Location</b>	111°47' - 112°03' Bujur Timur/ <i>East Longitude</i>  2°19' - 2°39' Lintang Selatan/ <i>South Latitude</i>
<b>Batas/Border</b>	
<b>Utara/North</b>	Kabupaten Lamandau <i>Lamandau Regency</i>
<b>Timur/East</b>	Kecamatan Arut Selatan <i>Arut Selatan Subdistrict</i>
<b>Selatan/South</b>	Kecamatan Arut Selatan <i>Arut Selatan Subdistrict</i>
<b>Barat/West</b>	Kabupaten Sukamara <i>Sukamara Regency</i>
<b>Luas/Area</b>	1 306 Km <sup>2</sup> / 130 600 Ha

Sumber : Pemerintah Daerah Kabupaten Kotawaringin Barat  
 Source : *Regional Government of Kotawaringin Barat Regency*

**Tabel 1.1.2 Luas Wilayah Menurut Desa/Kelurahan di Kecamatan Pangkalan Banteng, 2017**  
*Total Area by Villages/Ward in Pangkalan Banteng Subdistrict, 2017*

Desa/Kelurahan Villages/Ward	Luas/ Area (km <sup>2</sup> )	Persentase/ Percentage
(1)	(2)	(3)
1. Pangkalan Banteng	846,00	64,78
2. Mulya Jadi	38,00	2,91
3. Amin Jaya	45,00	3,45
4. Natai Kerbau	65,00	4,98
5. Karang Mulya	15,00	1,15
6. Marga Mulya	22,00	1,68
7. Arga Mulya	150,00	11,49
8. Kebun Agung	9,50	0,73
9. Sido Mulyo	45,00	3,45
10. Simpang Berambai	12,00	0,92
11. Sungai Hijau	10,00	0,77
12. Sungai Bengkoang	40,00	3,06
13. Sungai Kuning	8,50	0,65
14. Sungai Pakit	*)	*)
15. Berambai Makmur	*)	*)
16. Sungai Pulau	*)	*)
17. Karang Sari	*)	*)

\*) Wilayah Pemekaran / Area of Expansion

Sumber : Sekretariat Daerah Kabupaten Kotawaringin Barat

Source : Regional Government of Kotawaringin Barat Regency

**Tabel**  
*Table***1.1.3****Ketinggian Di Atas Permukaan Laut (DPL) Menurut Desa/Kelurahan di Kecamatan Pangkalan Banteng, 2017***Elevation of Meters Above the Sea Level by Villages/Ward in Pangkalan Banteng Subdistrict, 2017*

<b>Desa/Kelurahan</b> <i>Villages/Ward</i>	<b>Tinggi DPL/</b> <i>Elevation of MASML</i> <b>(m)</b>
(1)	(2)
1. Pangkalan Banteng	11
2. Mulya Jadi	21
3. Amin Jaya	32
4. Natai Kerbau	27
5. Karang Mulya	24
6. Marga Mulya	13
7. Arga Mulya	27
8. Kebun Agung	33
9. Sido Mulyo	18
10. Simpang Berambai	29
11. Sungai Hijau	17
12. Sungai Bengkoang	18
13. Sungai Kuning	31
14. Sungai Pakit	70
15. Berambai Makmur	27
16. Sungai Pulau	46
17. Karang Sari	27

Sumber : Kantor Kecamatan Pangkalan Banteng

Source : Pangkalan Banteng Subdistrict Office

**Tabel**  
*Table***1.1.4**

**Jarak dari Desa/Kelurahan ke Ibukota Kecamatan dan Kabupaten di Kecamatan Pangkalan Banteng, 2017**  
*Distance of Villages/Ward to Capital Subdistrict and Capital Regency in Pangkalan Banteng Subdistrict, 2017*

<b>Desa/Kelurahan</b> <i>Villages/Ward</i>	<b>Jarak ke Ibukota Kecamatan</b> <i>Distance to The Capital Subdistrict (km)</i>	<b>Jarak ke Ibukota Kabupaten</b> <i>Distance to The Capital Regency (km)</i>
(1)	(3)	(3)
1. Pangkalan Banteng	7	70
2. Mulya Jadi	25	89
3. Amin Jaya	10	75
4. Natai Kerbau	12	72
5. Karang Mulya	-	66
6. Marga Mulya	6	67
7. Arga Mulya	12	75
8. Kebun Agung	15	67
9. Sido Mulyo	22	65
10. Simpang Berambai	7	72
11. Sungai Hijau	4	62
12. Sungai Bengkoang	21	70
13. Sungai Kuning	15	75
14. Sungai Pakit	11	81
15. Berambai Makmur	12	82
16. Sungai Pulau	24	92
17. Karang Sari	28	93

Sumber : Sekretariat Daerah Kabupaten Kotawaringin Barat

Source : Regional Government of Kotawaringin Barat Regency

**Tabel** 1.1.5 **Nama-nama Sungai yang Melintasi Kecamatan Menurut Desa/Kelurahan di Kecamatan Pangkalan Banteng, 2017**  
*Name of The River Which Pass Subdistrict by Villages/Ward in Pangkalan Banteng Subdistrict, 2017*

<b>Desa/Kelurahan</b> <i>Villages/Ward</i>	<b>Nama Sungai/</b> <i>River Names</i>
(1)	(2)
1. Pangkalan Banteng	Sungai Kumai
2. Mulya Jadi	Sungai Karang Sari
3. Amin Jaya	Sungai Hijau, Sungai Buaya dan Sungai Biyuku
4. Natai Kerbau	-
5. Karang Mulya	Sungai Hijau
6. Marga Mulya	Sungai Dendang
7. Arga Mulya	Sungai Pakit dan Sungai Cincin
8. Kebun Agung	-
9. Sido Mulyo	Sungai Rengas dan Sungai Kuning
10. Simpang Berambai	Sungai RT VIII dan Sungai RT XXIV
11. Sungai Hijau	Sungai Hijau
12. Sungai Bengkoang	Sungai Bengkuang, Sungai Rengas dan Sungai Kecil
13. Sungai Kuning	Sungai Beralasan dan Sungai Kuning
14. Sungai Pakit	Sungai Pakit, Sungai Kuning, Sungai Kecil
15. Berambai Makmur	Sungai Berambai Makmur
16. Sungai Pulau	Sungai Pulau
17. Karang Sari	Sungai Merah

Sumber : Survei Potensi Desa  
 Source : Countryside Potency Survey



## 1.2 IKLIM CLIMATE

**Tabel 1.2.1 Rata-rata Suhu Udara dan Kelembaban Menurut Bulan di Stasiun Pengamatan Pangkalan Bun, 2017**  
*Average Temperature and Humidity by Month in Pangkalan Bun Observation Station, 2017*

Bulan/Month	Suhu Udara/ Temperature (°C)			Kelembaban Udara/ Humidity (%)		
	Maksimum/ Maximum	Min	Rata-rata/ Average	Maksimum/ Maximum	Min	Rata-rata/ Average
(1)	(2)	(3)	(4)	(5)	(6)	(7)
Januari/ January	32,8	23,7	26,9	100	62	90
Februari/ February	32,5	23,9	27,1	100	65	90
Maret/ March	32,8	23,9	27,2	99	58	91
April/ April	32,7	24,1	27,2	100	67	91
Mei/ May	33,3	24,2	27,3	100	64	91
Juni/ June	32,9	23,7	27,4	99	57	88
Juli/ July	33,0	23,5	27,2	100	66	89
Agustus/ August	33,1	23,1	27,2	98	63	86
September/ September	33,1	23,6	27,4	100	57	87
Oktober/ October	32,8	23,5	26,9	99	57	89
November/ November	32,3	23,8	27,1	100	61	90
Desember/ December	32,1	23,5	26,3	100	63	91

Sumber : Badan Meteorologi Klimatologi dan Geofisika (BMKG) – Stasiun Meteorologi Pangkalan Bun, Kotawaringin Barat

Source : BMKG – Pangkalan Bun Meteorology Station of Kotawaringin Barat

**Tabel**  
*Table***1.2.2****Rata-rata Tekanan Udara, Kecepatan Angin dan  
Penyinaran Matahari Menurut Bulan di Stasiun  
Pengamatan Pangkalan Bun, 2017***Average Atmospheric Pressure, Wind Velocity and  
Duration of Sunshine by Month in Pangkalan Bun  
Observation Station, 2017*

Bulan/Month	Tekanan Udara <i>Atmospheric Pressure (mb)</i>	Kecepatan Angin <i>Wind Velocity (knot)</i>	Penyinaran Matahari <i>Duration of Sunshine (%)</i>
(1)	(2)	(3)	(4)
Januari/ <i>January</i>	1 011,30	1,7	53
Februari/ <i>February</i>	1 011,20	1,7	48
Maret/ <i>March</i>	1 011,20	1,6	62
April/ <i>April</i>	1 010,30	1,6	52
Mei/ <i>May</i>	1 009,60	1,7	64
Juni/ <i>June</i>	1 010,60	1,9	66
Juli/ <i>July</i>	1 010,00	2,2	72
Agustus/ <i>August</i>	1 009,90	2,7	76
September/ <i>September</i>	1 010,10	2,4	64
Oktober/ <i>October</i>	1 009,70	2,1	62
November/ <i>November</i>	1 009,50	1,6	61
Desember/ <i>December</i>	1 009,00	2,5	59

Sumber : Badan Meteorologi Klimatologi dan Geofisika (BMKG) – Stasiun Meteorologi  
Pangkalan Bun, Kotawaringin Barat

Source : BMKG – Pangkalan Bun Meteorology Station of Kotawaringin Barat

**Tabel**  
*Table***1.2.3****Banyaknya Curah Hujan dan Hari Hujan Menurut Bulan di Stasiun Pengamatan Pangkalan Bun (mm), 2017***Amount of Precipitation and Number of Rainy Days by Month in Pangkalan Bun Observation Station (mm), 2017*

<b>Bulan/ Month</b>	<b>Curah Hujan Precipitation (mm<sup>3</sup>)</b>	<b>Hari Hujan Rainy Days</b>
(1)	(2)	(3)
Januari/ <i>January</i>	331,60	23
Februari/ <i>February</i>	306,40	25
Maret/ <i>March</i>	347,40	23
April/ <i>April</i>	226,00	22
Mei/ <i>May</i>	472,00	21
Juni/ <i>June</i>	169,60	15
Juli/ <i>July</i>	199,60	18
Agustus/ <i>August</i>	64,00	11
September/ <i>September</i>	154,40	20
Oktober/ <i>October</i>	414,10	23
November/ <i>November</i>	251,10	20
Desember/ <i>December</i>	375,80	23
<b>Rata-rata/ Mean</b>	<b>276,00</b>	<b>20</b>

Sumber : Badan Meteorologi Klimatologi dan Geofisika (BMKG) – Stasiun Meteorologi Pangkalan Bun, Kotawaringin Barat

Source : BMKG – Pangkalan Bun Meteorology Station of Kotawaringin Barat



Jumlah Desa/Kelurahan, RW, dan RT  
**di Kecamatan Pangkalan Banteng**  
Tahun 2016

**17 Desa**



**PEMERINTAHAN**  
*GOVERNMENT*



**PENJELASAN TEKNIS**

1. Desa/Kelurahan adalah pembagian wilayah administratif di Indonesia di bawah kabupaten atau kota. Desa/Kelurahan terdiri atas desa-desa atau kelurahan-kelurahan. Desa/Kelurahan atau sebutan lain adalah wilayah kerja camat sebagai perangkat daerah kabupaten/kota (PP. 19 tahun 2008). Kedudukan Desa/Kelurahan merupakan perangkat daerah kabupaten/kota sebagai pelaksana teknis kewilayahan yang mempunyai wilayah kerja tertentu dan dipimpin oleh camat.
2. Dalam konteks otonomi daerah di Indonesia, Desa/Kelurahan merupakan Satuan Kerja Perangkat Daerah (SKPD) Kabupaten atau Kota yang mempunyai wilayah kerja tertentu yang dipimpin oleh seorang Camat.
3. Kelurahan adalah pembagian wilayah administratif di Indonesia di bawah Desa/Kelurahan. Dalam konteks otonomi daerah di Indonesia, Kelurahan merupakan wilayah kerja Lurah sebagai Perangkat Daerah kabupaten atau kota. Kelurahan dipimpin oleh

**TECHNICAL NOTES**

1. A Villages/Ward is a subdivision of administrative area In Indonesia under regencies and cities. A Villages/Ward is itself divided into administrative villages/wards and villages. A Villages/Ward or designation is working area of head of Villages/Ward as a regency/municipality device (PP. 19 year 2008). The position of a Villages/Ward is the regional apparatus of regency/ municipality as the regional technical implementer which having a certain working area and led by a head of Villages/Ward.
2. In Indonesia's regional otonomy context, a Villages/Ward is a Regional Device Work Unit of regency / municipality which having a certain working area and led by a head of Villages/Ward.
3. An administrative village is the lowest level of government administration in Indonesia. It could be a village or a ward (red:kelurahan). In Indonesia's regional otonomy context, A ward is a working area of Lurah as a

seorang Lurah yang berstatus sebagai Pegawai Negeri Sipil.

4. Kelurahan merupakan unit pemerintahan terkecil setingkat dengan desa. Berbeda dengan desa, kelurahan memiliki hak mengatur wilayahnya lebih terbatas. Dalam perkembangannya, sebuah desa dapat diubah statusnya menjadi kelurahan.
5. Menurut Peraturan Pemerintah Nomor 72 Tahun 2005 tentang Desa, disebut bahwa Desa adalah kesatuan masyarakat hukum yang memiliki batas-batas wilayah yang berwenang untuk mengatur dan mengurus kepentingan masyarakat setempat, berdasarkan asal usul dan adat istiadat setempat yang diakui dan dihormati dalam sistem Pemerintahan Negara Kesatuan Republik Indonesia.
6. Desa memiliki pemerintahan sendiri. Pemerintahan Desa terdiri atas Pemerintah Desa (yang meliputi Kepala Desa dan Perangkat Desa) dan Badan Permusyawaratan Desa (BPD).

*regency/municipality device. A ward is led by a Lurah who is a civil servant.*

4. *A ward is a lowest unit in government equivalent to a village. Unlike village, ward has the right to regulate its territory more limited. In its development, status of a village can be transformed into a ward .*
5. *According to Government Regulation No. 72 / 2005 concerning a village, it is said a village is a legal community entity which has boundaries of territory authorized to regulate and manage the interest of local people, based on local origin and customs that are recognized and respected in the system of government Unitary State Republic of Indonesia.*
6. *A village has its own government. Village governance consist of village government (which includes Head of village and village device) and Village Consultative Body.*

**ULASAN****DESCRIPTION**

Secara administrasi, Kecamatan Pangkalan Banteng terbagi menjadi 17 (tujuh belas) desa dan 215 RT, dimana masing-masing desa terbagi menjadi beberapa Dusun dan RW.

*Administratively, Pangkalan Banteng District is divided into 17 (seventeen) villages and 221 RT, where each village is divided into several Hamlet and RW.*

Desa Karang Mulya memiliki jumlah RT terbanyak yaitu 26 RT dengan jumlah RW sebanyak 4 RW dan jumlah dusun sebanyak 2 dusun. sedangkan jumlah RT terendah ada di desa Berambai Makmur yaitu sebanyak 5 RT dan jumlah dusun sebanyak 2 dusun sedangkan jumlah RW tidak ada.

*Karang Mulya Village has the highest number of RT is 26, with 4 RW and 2 Subvillages. While the lowest RT number was Berambai Makmur village that is 5 RT and 2 Subvillages while nothing the number of RW.*

Jumlah Pegawai di kantor Kecamatan Pangkalan Banteng adalah sebanyak 23 orang yang terdiri 20 orang Pegawai Negeri Sipil (PNS) dan 3 orang Pegawai Honorer. Sedangkan jumlah pegawai di seluruh kelurahan dan desa mencapai 163 orang, dimana masing-masing kelurahan dibantu oleh 3 orang kepala urusan (kaur) dengan total pegawai kaur di seluruh kelurahan sebanyak 57 orang.

*Number of Employees in the district office base is Pangkalan Banteng as many as 23 people comprising 20 civil servants (PNS) and 3 Honorary Employee. While the number of employees in all villages and villages up to 119 people, in which each village aided by the head of affairs 3 (kaur) with a total employee kaur in all villages as many as 51 people.*



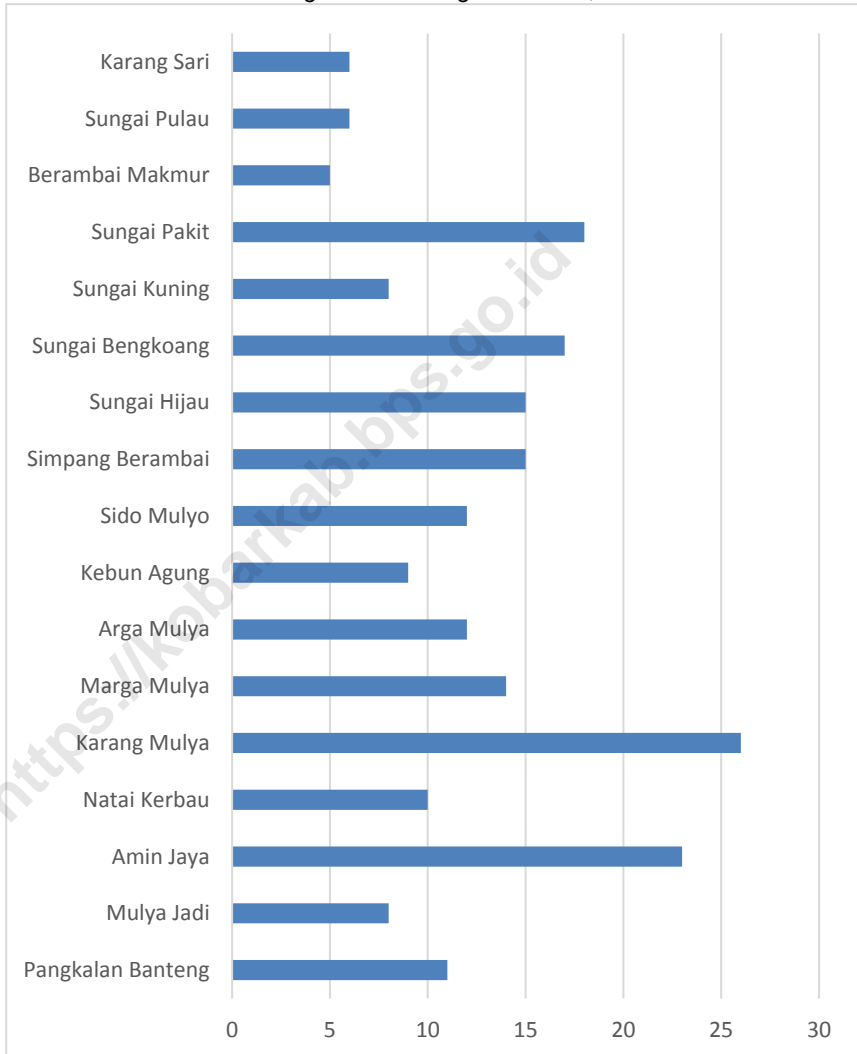


**Gambar**  
*Figure*

**2.1**

**Jumlah Rukun Tetangga di Desa/Kelurahan se Kecamatan Pangkalan Banteng, 2017**

*Number of Neighbourhood Association in Villages/Ward at Pangkalan Banteng Subdistrict, 2017*



Sumber : Kantor Kecamatan Pangkalan Banteng

Source : Pangkalan Banteng Subdistrict Office



**Tabel**  
*Table***2.1****Banyaknya Dusun, Rukun Warga (RW), dan Rukun Tetangga (RT) Menurut Desa/Kelurahan di Kecamatan Pangkalan Banteng, 2015***The Number of Subvillages, Citizen Association, and Neighborhood Association by Villages/Ward in Pangkalan Banteng Subdistrict, 2015*

<b>Desa/Kelurahan</b> <i>Villages/Ward</i>	<b>Dusun/</b> <i>Subvillages</i>	<b>Rukun Warga/</b> <i>Citizen Association</i>	<b>Rukun Tetangga/</b> <i>Neighborhood Association</i>
(1)	(2)	(3)	(4)
1. Pangkalan Banteng	2	2	11
2. Mulya Jadi	2	2	8
3. Amin Jaya	2	4	23
4. Natai Kerbau	2	-	10
5. Karang Mulya	2	4	26
6. Marga Mulya	1	5	14
7. Arga Mulya	1	5	12
8. Kebun Agung	1	3	9
9. Sido Mulyo	3	3	12
10. Simpang Berambai	2	4	15
11. Sungai Hijau	2	4	15
12. Sungai Bengkoang	3	2	17
13. Sungai Kuning	1	2	8
14. Sungai Pakit	2	3	18
15. Berambai Makmur	2	-	5
16. Sungai Pulau	2	2	6
17. Karang Sari	2	2	6
<b>Jumlah/Total</b>	<b>32</b>	<b>47</b>	<b>215</b>

Sumber : Kantor Kecamatan Pangkalan Banteng

Source : Pangkalan Banteng Subdistrict Office

**Tabel**  
*Table***2.2****Pembagian Desa Menurut Klasifikasi di Kecamatan Pangkalan Banteng, 2017***Village Distribution by Classification at Pangkalan Banteng Subdistrict, 2017*

<b>Desa/Kelurahan</b> <i>Villages/Ward</i>	<b>Kategori Desa/ Kelurahan/</b> <i>Kind of</i>		
	<b>Swadaya/</b> <i>Self-help</i>	<b>Swakarya/</b> <i>Self-developing</i>	<b>Swasembada/</b> <i>Self-supporting</i>
(1)	(2)	(3)	(4)
1. Pangkalan Banteng	-	-	✓
2. Mulya Jadi	-	-	✓
3. Amin Jaya	-	-	✓
4. Natai Kerbau	-	-	✓
5. Karang Mulya	-	-	✓
6. Marga Mulya	-	-	✓
7. Arga Mulya	-	-	✓
8. Kebun Agung	-	-	✓
9. Sido Mulyo	-	-	✓
10. Simpang Berambai	-	-	✓
11. Sungai Hijau	-	-	✓
12. Sungai Bengkoang	-	-	✓
13. Sungai Kuning	-	-	✓
14. Sungai Pakit	-	-	✓
15. Berambai Makmur	-	-	✓
16. Sungai Pulau	-	-	✓
17. Karang Sari	-	-	✓

Sumber : Kantor Kecamatan Pangkalan Banteng

Source : Pangkalan Banteng Subdistrict Office

**Tabel**  
*Table***2.3****Nama-nama Kepala Desa/Lurah Menurut  
Desa/ Kelurahan di Desa/Kelurahan Pangkalan  
Banteng, 2017***Names of Village/Ward Chief by Village of Ward in  
Pangkalan Banteng, 2017*

<b>Desa/Kelurahan</b> <i>Villages/Ward</i>	<b>Nama Kepala Desa/Lurah/</b> <i>Name of Villages/Ward Chief</i>
(1)	(2)
1. Pangkalan Banteng	Aliyas
2. Mulya Jadi	Imam Maarif
3. Amin Jaya	Almanriansyah
4. Natai Kerbau	Suwarni
5. Karang Mulya	M. Katono
6. Marga Mulya	Parlan
7. Arga Mulya	Reno Krisdianto
8. Kebun Agung	Agus, ST
9. Sido Mulyo	Sumiran
10. Simpang Berambai	Wagiman
11. Sungai Hijau	Deni Januar
12. Sungai Bengkoang	Walterius Rowa
13. Sungai Kuning	Masrudin
14. Sungai Pakit	Jamhari
15. Berambai Makmur	Warjoko
16. Sungai Pulau	Imam Mustakim
17. Karang Sari	Risnanto

Sumber : Survei Potensi Desa

Source : Countryside Potency Survey

**Tabel**  
*Table***2.4****Jumlah Aparat Desa/Kelurahan Menurut Jabatan dan Desa/Kelurahan di Kecamatan Pangkalan Banteng, 2015***Number of Village/Ward Officers by Position Village/Ward in Pangkalan Banteng Subdistrict, 2015*

<b>Desa/Kelurahan</b> <i>Villages/Ward</i>	<b>Kades/ Lurah</b> <i>Villages/ Ward Chief</i>	<b>Sekdes/ Villages/ Ward Secretary</b>	<b>Kaur/ Head Section</b>	<b>Lainnya/ Another</b>	<b>Jumlah/ Total</b>
(1)	(2)	(3)	(4)	(6)	(7)
1. Pangkalan Banteng	1	1	3	4	9
2. Mulya Jadi	1	1	3	5	10
3. Amin Jaya	1	1	3	3	8
4. Natai Kerbau	1	1	3	3	8
5. Karang Mulya	1	1	6	6	14
6. Marga Mulya	1	1	3	3	8
7. Arga Mulya	1	1	3	3	8
8. Kebun Agung	1	1	3	7	12
9. Sido Mulyo	1	1	3	3	8
10. Simpang Berambai	1	1	3	6	11
11. Sungai Hijau	1	1	3	4	9
12. Sungai Bengkoang	1	1	6	8	16
13. Sungai Kuning	1	1	3	2	7
14. Sungai Pakit	1	1	3	4	9
15. Berambai Makmur	1	1	3	4	9
16. Sungai Pulau	1	1	3	3	8
17. Karang Sari	1	1	3	4	9

Sumber : Survei Potensi Desa

Source : Countryside Potency Survey



Jumlah Penduduk di  
Kecamatan Pangkalan Banteng  
Tahun 2016

**40.806 jiwa**

18.788   22.018  
Perempuan Laki-Laki

**KEPENDUDUKAN  
DAN TENAGA KERJA**

*POPULATION AND EMPLOYMENT*





## PENJELASAN TEKNIS

## TECHNICAL NOTES

1. Sumber utama data kependudukan adalah sensus penduduk yang dilaksanakan setiap sepuluh tahun sekali. Sensus Penduduk telah dilaksanakan sebanyak enam kali sejak Indonesia merdeka yaitu tahun 1961, 1971, 1980, 1990, 2000 dan 2010. Dalam publikasi ini, data hasil SP2010 yang disajikan merupakan angka tetap atau dari hasil pengolahan.
  2. **Kepadatan penduduk** adalah banyaknya penduduk per kilometer persegi.
  3. **Rasio jenis kelamin** adalah perbandingan antara banyak-nya penduduk laki-laki dengan banyaknya penduduk perem-puan pada suatu daerah dan waktu tertentu. Biasanya dinyatakan dengan banyaknya penduduk laki-laki untuk 100 penduduk perempuan.
  4. **Rumah tangga** adalah seseorang atau sekelompok orang yang mendiami sebagian atau seluruh bangunan fisik / sensus, dan biasanya tinggal bersama serta pengelolaan makanan dari satu dapur. Yang dimaksud makan dari satu dapur adalah jika pengurusan kebutuhan sehari-harinya dikelola bersama-sama menjadi satu.
  5. **Rata-rata anggota rumah tangga** adalah angka yang menunjukkan rata-rata jumlah anggota rumah tangga per rumah tangga.
1. *The main source of demographic data is the population census, which is conducted every ten years. Population Census has been conducted six times since Indonesia's independence: 1961, 1971, 1980, 1990, 2000 and 2010. In this publication, the data SP2010 presented is a final figure or from the results of processing.*
  2. ***Population density** is the number of inhabitants per square kilometer.*
  3. ***Sex ratio** is the ratio of males population in a given area and time usually expressed as the number of males for every 100 females.*
  4. ***Household** is an individual or group of people living in a physical/census building unit or part of it and usually commit on a common provision for food and other essential of living. Common provision for food means one organizing daily needs for all of household members.*
  5. ***Average household size** is the average number of household members per household.*

6. Sumber utama data ketenagakerjaan adalah Survei Angkatan Kerja Nasional (Sakernas). Survei ini khusus dirancang untuk mengumpulkan informasi/data ketenagakerjaan.
7. **Penduduk usia kerja** adalah penduduk yang berumur 15 tahun ke atas.
8. **Angkatan kerja** adalah penduduk usia kerja (15 tahun ke atas) yang bekerja, atau punya pekerjaan namun sementara tidak bekerja dan pengangguran.
9. **Bekerja** adalah melakukan pekerjaan dengan maksud memperoleh atau membantu memperoleh pendapatan atau keuntungan dan lamanya bekerja paling sedikit 1 jam secara terus menerus dalam seminggu yang lalu (termasuk pekerja keluarga tanpa upah yang membantu dalam suatu usaha/kegiatan ekonomi).
10. **Lapangan usaha** adalah bidang kegiatan dari pekerjaan/tempat bekerja dimana seseorang bekerja. Klasifikasi lapangan usaha mengikuti Klasifikasi Baku Lapangan Usaha Indonesia (KBLI) dalam 1 digit.
6. *The main source of employment data is National Labour Force Survey (Sakernas). This survey is specifically designed to collect information on labour force statistics.*
7. ***Working age population** is persons of 15 years and over.*
8. ***Labor force or economically active** are persons of 15 years and over, who in the previous week were working, temporarily absent from work but having jobs and unemployment.*
9. ***The concept of working** means activity intended to earn income by doing work or helping to do work at least one hour continuously during the reference week (including unpaid family worker/s for any economic activity).*
10. *Industry field of a person's activity or establishment. The classification of industries follows the Indonesia Standard Industrial Classification (KBLI) in one digit.*

**ULASAN****DESCRIPTION**

Penduduk Kecamatan Pangkalan Banteng sebanyak 40.806 jiwa tersebar dalam 17 desa. Jumlah penduduk yang menempati urutan pertama terbanyak berada di wilayah Desa Amin Jaya dikarenakan wilayah/ desa tersebut terdapat 3 (tiga) perusahaan sawit yang memiliki banyak Afdeling (pemukiman untuk pekerja/karyawan perusahaan sawit, serta satu wilayah pemukiman rakyat.

Sumber mata pencaharian penduduk kecamatan Pangkalan Banteng mayoritas rata-rata sebagai petani perkebunan karet dan kelapa sawit.

Penduduk Kecamatan Pangkalan Banteng lebih banyak jumlah laki-laki dibandingkan jumlah perempuan, hal ini dikarenakan mata pencaharian penduduk adalah karyawan/pekerja pada perusahaan perkebunan yang lebih banyak mempekerjakan tenaga laki-laki dibandingkan perempuan.

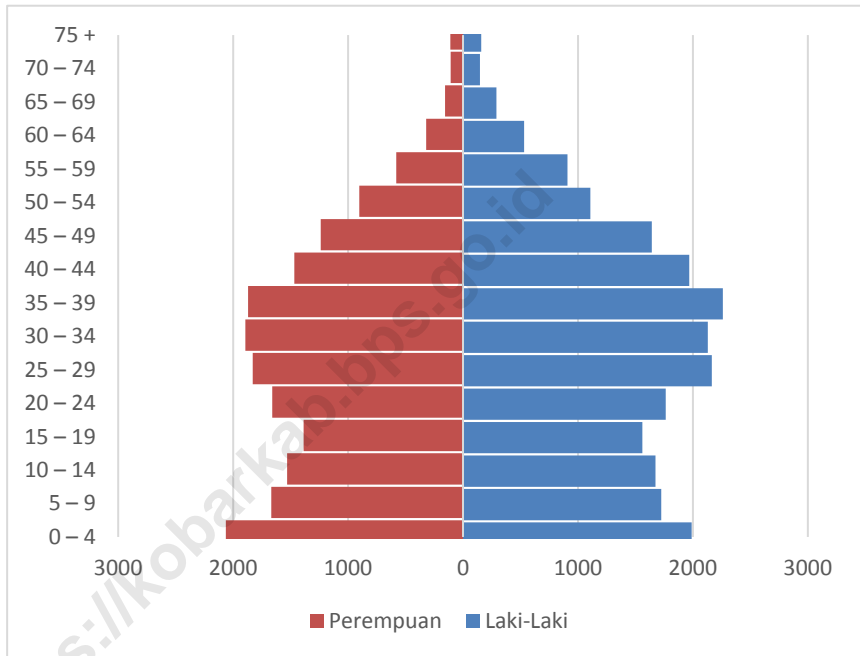
*Pangkalan Banteng Subdistrict population as much as 40.806 people scattered in 17 villages. The highest ranks population in the village of Amin Jaya because in that area / village there are three (3) CPO companies which have a lot Cambodgien (settlement for workers / employees of oil companies, as well as the people's.*

*Source of livelihood Pangkalan Banteng Subdistrict majority as rubber and oil palm plantations farmers.*

*Pangkalan Banteng Subdistrict Population have more number of males than females, this is because people's livelihoods are employees / workers on the plantation companies which had employed more men than women.*



**Gambar 3.1** Piramida Penduduk Kecamatan Pangkalan Banteng (dalam jiwa), 2017  
*Figure 3.1 Population Pyramid of Pangkalan Banteng Subdistrict(in person), 2017*



Sumber : Proyeksi Penduduk Kabupaten Kotawaringin Barat 2017

Source : Kotawaringin Barat Regency Population Projection 2017



**Tabel**  
*Table***3.1****Luas Wilayah dan Jumlah Penduduk menurut Desa/Kelurahan di Kecamatan Pangkalan Banteng, 2017***Regional Area and Population by Villages/Ward in Pangkalan Banteng Subdistrict, 2017*

<b>Desa/Kelurahan</b> <i>Villages/Ward</i>	<b>Luas/ Area (Km<sup>2</sup>)</b>	<b>Penduduk (jiwa)/ Population (person)</b>	<b>Persentase Penduduk/ Percentage of Total Population</b>
(1)	(2)	(3)	(4)
1. Pangkalan Banteng	846,00	2 151	0,05
2. Mulya Jadi	38,00	763	0,02
3. Amin Jaya	45,00	7 738	0,19
4. Natai Kerbau	65,00	1 659	0,04
5. Karang Mulya	15,00	4 754	0,12
6. Marga Mulya	22,00	1 364	0,03
7. Arga Mulya	150,00	3 147	0,08
8. Kebun Agung	9,50	1 136	0,03
9. Sido Mulyo	45,00	2 026	0,05
10. Simpang Berambai	12,00	1 731	0,04
11. Sungai Hijau	10,00	1 501	0,04
12. Sungai Bengkoang	40,00	5 481	0,13
13. Sungai Kuning	8,50	1 043	0,03
14. Sungai Pakit	*)	3 930	*)
15. Berambai Makmur	*)	913	*)
16. Sungai Pulau	*)	609	*)
17. Karang Sari	*)	860	*)
<b>Kec. Pangkalan Banteng</b>	<b>1 306,00</b>	<b>40 806</b>	<b>100,00</b>

Sumber : Proyeksi Penduduk Kabupaten Kotawaringin Barat 2010–2020

Source : Kotawaringin Barat Regency Population Projection 2010–2020



**Tabel 3.2 Jumlah Penduduk dan Laju Pertumbuhan Penduduk Menurut Desa/Kelurahan di Kecamatan Pangkalan Banteng, 2014-2017**

*Population and Population Growth Rate by Villages/Ward in Pangkalan Banteng Subdistrict, 2014-2017*

Desa/Kelurahan / Villages/Ward	Jumlah Penduduk / Population			Laju Pertumbuhan Penduduk Per Tahun/ Annual Population Growth Rate (%)
	2015	2016	2017	
(1)	(2)	(3)	(4)	(5)
1. Pangkalan Banteng	2 105	2 151	2 261	2,19
2. Mulya Jadi	715	763	783	6,71
3. Amin Jaya	7 538	7 738	8 196	2,65
4. Natai Kerbau	1 681	1 659	1 688	1,31
5. Karang Mulya	4 623	4 754	5 056	2,83
6. Marga Mulya	1 341	1 364	1 397	1,72
7. Arga Mulya	2 980	3 147	3 320	5,60
8. Kebun Agung	1 024	1 136	1 181	10,94
9. Sido Mulyo	1 805	2 026	2 065	12,24
10. Simpang Berambai	1 693	1 731	1 783	2,24
11. Sungai Hijau	1 486	1 501	1 523	1,01
12. Sungai Bengkoang	5 185	5 481	5 718	5,71
13. Sungai Kuning	1 026	1 043	1 068	1,66
14. Sungai Pakit	3 552	3 930	4 193	10,64
15. Berambai Makmur	880	913	947	3,75
16. Sungai Pulau	523	609	626	16,44
17. Karang Sari	836	860	868	2,87
<b>Kec. Pangkalan Banteng</b>	<b>38 993</b>	<b>40 806</b>	<b>42 673</b>	<b>4,65</b>

Sumber : Proyeksi Penduduk Kabupaten Kotawaringin Barat 2010–2020

Source : Population Projection of Kotawaringin Barat Regency 2010–2020

**Tabel 3.3** Jumlah Penduduk Menurut Jenis Kelamin dan Rasio Jenis Kelamin Menurut Desa/Kelurahan di Kecamatan Pangkalan Banteng, 2017  
*Population by Sex and Sex Ratio by Villages/Ward in Pangkalan Banteng Subdistrict, 2017*

Desa/Kelurahan <i>Villages/Ward</i>	Jenis Kelamin/ Sex		Jumlah/ <i>Total</i>	Rasio Jenis Kelamin/ Sex Ratio
	Laki- Laki/ <i>Male</i>	Perem- puan/ <i>Female</i>		
(1)	(2)	(3)	(4)	(5)
1. Pangkalan Banteng	1 236	1 025	2 261	120
2. Mulya Jadi	404	379	783	106
3. Amin Jaya	4 392	3 804	8 196	115
4. Natai Kerbau	927	761	1 688	121
5. Karang Mulya	2 848	2 208	5 056	88
6. Marga Mulya	747	650	1 397	113
7. Arga Mulya	1 822	1 498	3 320	102
8. Kebun Agung	556	625	1 181	89
9. Sido Mulyo	1 097	968	2 065	113
10. Simpang Berambai	902	881	1 783	102
11. Sungai Hijau	774	749	1 523	103
12. Sungai Bengkoang	3 351	2 367	5 718	141
13. Sungai Kuning	559	509	1 068	109
14. Sungai Pakit	2 137	2 056	4 193	104
15. Berambai Makmur	473	474	947	100
16. Sungai Pulau	464	404	868	114
17. Karang Sari	346	280	626	123
<b>Kec. Pangkalan Banteng</b>	<b>23 035</b>	<b>19 638</b>	<b>42 673</b>	<b>117</b>

Sumber : Proyeksi Penduduk Kabupaten Kotawaringin Barat 2010–2020

Source : *Population Projection of Kotawaringin Barat Regency 2010–2020*

**Tabel 3.4** Jumlah Penduduk, Rumah Tangga, dan Rata-rata Anggota Rumah Tangga Menurut Desa/Kelurahan di Kecamatan Pangkalan Banteng, 2017  
*Population, Household, Average Household Member by Villages/Ward in Pangkalan Banteng Subdistrict, 2017*

Desa/Kelurahan <i>Villages/Ward</i>	Penduduk (jiwa)/ <i>Population</i> (person)	Rumah Tangga/ <i>Household</i>	Rata-rata Anggota Rumah Tangga/ <i>Average</i> <i>Household</i> <i>Member</i>
(1)	(2)	(3)	(4)
1. Pangkalan Banteng	2 151	547	3,93
2. Mulya Jadi	763	203	3,76
3. Amin Jaya	7 738	2 245	3,45
4. Natai Kerbau	1 659	453	3,66
5. Karang Mulya	4 754	1 222	3,89
6. Marga Mulya	1 364	330	4,13
7. Arga Mulya	3 147	969	3,25
8. Kebun Agung	1 136	294	3,86
9. Sido Mulyo	2 026	513	3,95
10. Simpang Berambai	1 731	463	3,74
11. Sungai Hijau	1 501	354	4,24
12. Sungai Bengkoang	5 481	1 612	3,40
13. Sungai Kuning	1 043	289	3,61
14. Sungai Pakit	3 930	1 141	3,44
15. Berambai Makmur	913	249	3,67
16. Sungai Pulau	609	161	3,78
17. Karang Sari	860	230	3,74
<b>Kec. Pangkalan Banteng</b>	<b>40 806</b>	<b>11 275</b>	<b>3,62</b>

Sumber : Proyeksi Penduduk Kabupaten Kotawaringin Barat 2010–2020

Source : Population Projection of Kotawaringin Barat Regency 2010–2020

**Tabel**  
*Table***3.5****Jumlah Penduduk Menurut Kelompok Umur, Jenis Kelamin, dan Rasio Jenis Kelamin di Kecamatan Pangkalan Banteng, 2017***Number of Population by Age Group, Sex and Sex Ratio in Pangkalan Banteng Subdistrict, 2017*

<b>Kelompok Umur/ Age Group</b>	<b>Laki-laki/ Male</b>	<b>Perempuan/ Female</b>	<b>Jumlah/ Total</b>	<b>Rasio Jenis Kelamin/ Sex Ratio</b>
(1)	(2)	(3)	(4)	(5)
0 – 4	1 989	2 064	4 053	96
5 – 9	1 725	1 668	3 393	103
10 – 14	1 674	1 531	3 205	109
15 – 19	1 560	1 387	2 947	112
20 – 24	1 763	1 660	3 423	106
25 – 29	2 164	1 829	3 993	118
30 – 34	2 129	1 894	4 023	112
35 – 39	2 260	1 870	4 130	121
40 – 44	1 968	1 468	3 436	134
45 – 49	1 642	1 238	2 880	133
50 – 54	1 108	903	2 011	123
55 – 59	909	581	1 490	156
60 – 64	532	320	852	166
65 – 69	290	156	446	186
70 – 74	147	108	255	136
75 +	158	111	269	142
<b>Jumlah/ Total</b>	<b>23 035</b>	<b>19 638</b>	<b>42 673</b>	<b>117</b>

Sumber : Proyeksi Penduduk Kabupaten Kotawaringin Barat 2010–2020

Source : *Population Projection of Kotawaringin Barat Regency 2010–2020*



# BAB

CHAPTER

## 4

Jumlah Murid  
Sekolah Dasar  
di Kecamatan  
Pangkalan  
Banteng  
Tahun 2016

4.504 murid

**SOSIAL**  
*SOCIAL*



## PENJELASAN TEKNIS

## TECHNICAL NOTES

1. **Tidak/belum pernah sekolah** adalah mereka yang tidak pernah atau belum pernah terdaftar dan tidak pernah atau belum pernah aktif mengikuti pendidikan di suatu jenjang pendidikan formal.
  2. **Masih bersekolah** adalah mereka yang terdaftar dan aktif mengikuti pendidikan di suatu jenjang pendidikan formal (Paket A, B, atau C) baik pendidikan dasar, menengah maupun pendidikan tinggi, bagi mahasiswa yang sedang cuti di anggap masih sekolah.
  3. **Tidak bersekolah lagi** adalah mereka yang pernah terdaftar dan aktif mengikuti pendidikan di suatu jenjang pendidikan formal, tetapi pada saat pencacahan tidak lagi terdaftar dan tidak aktif mengikuti pendidikan.
  4. **Tamat sekolah** adalah menyelesaikan pelajaran yang ditandai dengan lulus ujian akhir pada kelas atau tingkat terakhir suatu jenjang pendidikan di sekolah negeri maupun swasta dengan mendapatkan tanda tamat belajar/ijazah. Seseorang yang belum mengikuti pelajaran pada kelas tertinggi tetapi telah mengikuti ujian akhir dan lulus dianggap tamat sekolah.
  5. **Dapat membaca dan menulis** artinya dapat membaca dan menulis kata-kata/kalimat sederhana dengan suatu aksara tertentu.
1. ***Not/never attending school*** is someone who has never attended or never registered in a formal education, such as primary, secondary and tertiary education.
  2. ***Attending school*** is someone who is currently attending primary, secondary or tertiary education, including package A, package B or package C. College student who postpones his/her study is considered as attending school.
  3. ***Not attending school anymore*** is someone who had enrolled and participated in a formal education in the past including package A, package B or package C, but currently does not attend school.
  4. ***Completed particular level of education*** is someone who has completed particular level of education in private or public school and accepting graduation certificate. Someone who has never attended the highest grade but passed the final exam is considered as completed particular level of education.
  5. ***Able to read and write*** is the ability to read and write a simple sentence in any letter of alphabets.



6. **Sekolah** adalah lembaga pendidikan formal yang dimulai dari pendidikan dasar, menengah, dan tinggi. Pendidikan yang dicatat adalah pendidikan formal berdasar kurikulum Kementerian Pendidikan dan Kebudayaan, termasuk pendidikan yang diselenggarakan oleh pondok pesantren dengan memakai kurikulum Kementerian Pendidikan dan Kebudayaan, seperti madrasah ibtidaiyah (MI), madrasah tsanawiyah (MTs), dan madrasah aliyah (MA).
6. ***School** is a formal education institution starting from primary, secondary and tertiary education. The education data recorded in the survey covering data on formal education based on the curriculum set up by Ministry of Education and Culture including education carried out by muslim boarding school (pondok pesantren) implementing the Ministry of Education and Culture curriculum, such as madrasah ibtidaiyah (Islamic primary school), madrasah tsanawiyah (Islamic junior high school) and madrasah aliyah (Islamic senior high school).*
7. **Madrasah ibtidaiyah** adalah lembaga pendidikan berciri khas Islam pada jenjang sekolah dasar (SD). Madrasah tsanawiyah adalah lembaga pendidikan berciri khas Islam pada jenjang sekolah menengah pertama (SMP). Madrasah aliyah adalah lembaga pendidikan berciri khas Islam pada jenjang sekolah menengah atas (SMA).
7. ***Madrasah ibtidaiyah** is Islamic school at primary education. Madrasah tsanawiyah is Islamic school at lower secondary education and madrasah aliyah is Islamic school at higher secondary education*
8. **Rumah sakit** adalah tempat pemeriksaan dan perawatan kesehatan, biasanya berada di bawah pengawasan dokter/tenaga medis.
8. ***The hospital** is a place for health check, usually controlled/supervised by doctors/medical personnel.*
9. **Rumah sakit bersalin/rumah bersalin** adalah rumah sakit yang dilengkapi dengan fasilitas untuk melahirkan, pemeriksaan kehamilan, pemeriksaan ibu dan anak serta berada di bawah pengawasan dokter dan atau bidan senior.
9. ***Maternity hospital/maternal health care center** is a hospital completed with health facilities for birth delivery, pregnancy check and consultation and post-natal check, under the supervision of doctor and or senior midwives.*

10. **Pusat kesehatan masyarakat (Puskesmas)** adalah unit pelayanan kesehatan milik pemerintah yang bertanggung jawab terhadap pelayanan kesehatan masyarakat untuk wilayah Desa/Kelurahan. Tim puskesmas sesuai jadwal dapat melakukan kegiatan puskesmas keliling ke tempat-tempat tertentu dalam wilayah kerjanya, untuk mendekatkan pelayanan dengan masyarakat.
10. **Public health centre (PHC)** is a health centre provided by the government that is responsible for the delivery of health services to the community at the Villages/Ward level. Officials in the PHC as scheduled can provide health services in their working areas in the effort of closing their services to the community through mobile PHC program.
11. **Puskesmas pembantu (Pustu)** yaitu unit pelayanan kesehatan masyarakat yang membantu kegiatan puskesmas di sebagian dari wilayah kerja. Pada beberapa daerah balai pengobatan telah berubah fungsi menjadi pustu walaupun papan nama masih tertulis balai pengobatan.
11. **Subsidiary public health centre** is a health facility that assist the public health centre in its part of working area. In several regions, health check points (balai pengobatan) has changes their status into subsidiary public health centre, although their sign written in the board remains unchanged.
12. **Apotik** adalah tempat penjualan obat yang mempunyai izin operasi dari Kementerian Kesehatan, u.p Badan POM, di bawah pengawasan apoteker.
12. **Pharmacy** is a place of selling medicines having permit operation from the Ministry of Health, through The National Agency of Drug and Food Control, under the control of pharmacist.
13. **Jumlah tindak pidana** menggambarkan jumlah kasus tindak pidana yang terjadi pada kurun waktu tertentu.
13. **Crime total** refers to the number of criminal cases occurring during a given period.

**ULASAN****DESCRIPTION****PENDIDIKAN**

Pendidikan adalah salah satu aspek penentu kualitas Sumber Daya Manusia. Secara umum keadaan pendidikan di Kecamatan Pangkalan Banteng terlihat dari ketersediaan sekolah menurut strata pendidikan dan jumlah tenaga pengajar di tiap sekolah. Untuk kualitas pendidikan salah satu aspek penilaian kasarnya adalah rasio murid per guru.

**KESEHATAN**

Kesehatan menjadi salah satu faktor penentu dalam tingkat kesejahteraan masyarakat. Keter-sediaan sarana kesehatan dan tenaga medis sampai ke pelosok desa di Kecamatan Pangkalan Banteng diharapkan dapat meningkatkan kualitas kesehatan masyarakat yang berujung pada meningkatnya pula kesejahteraan masyarakat di kecamatan ini.

**AGAMA**

Berdasarkan data Kementerian Agama, distribusi kecamatan Pangkalan Banteng berdasarkan agama yang dianut menunjukkan bahwa mayoritas penduduk beragama Islam. Hal tersebut berpengaruh pada ketersediaan sarana ibadah yang merupakan salah satu fasilitas sosial yang penting dalam masyarakat. Jumlah Masjid yang terdapat di Kecamatan Pangkalan Banteng tahun 2017 sebanyak 36 masjid.

**EDUCATION**

*Education is one of the key aspects of Human Resources quality. In general, the state of education in Pangkalan Banteng Subdistrict can be defined from the availability of schools according to educational level and the number of teachers in each school. For quality of education, one of the roughly assessment is the ratio of students with teacher*

**HEALTH**

*Health became a determining factor in the level of social welfare. Availability of health facilities and medical personnel to remote villages in Pangkalan Banteng Subdistrict expected to improve the quality of public health also leads to increased well-being of the people in this Subdistrict.*

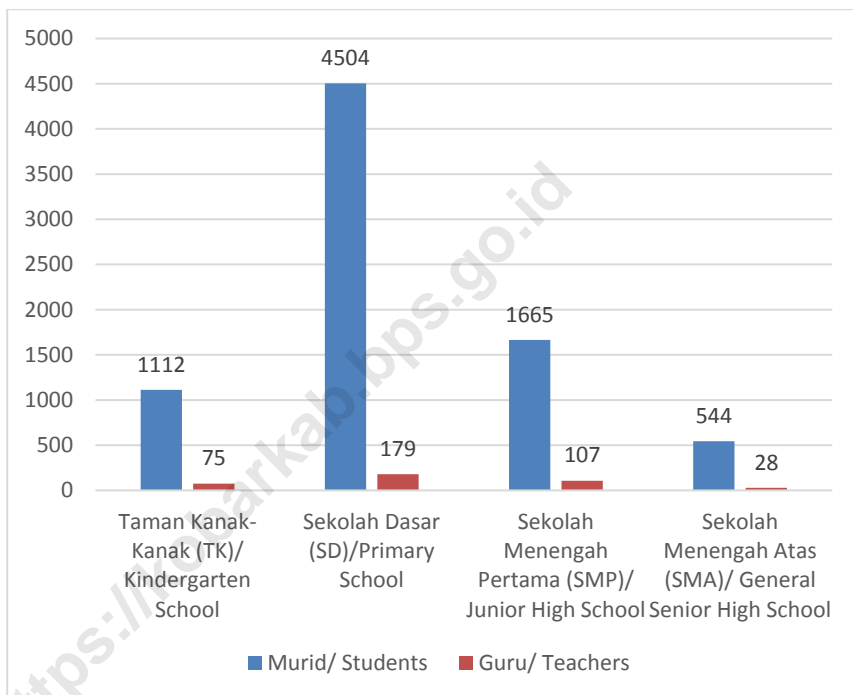
**RELIGION**

*Based on data from the Ministry of Religious Affairs, Pangkalan Banteng population distribution based on religious affiliation indicates that the majority of the Muslim population. It effect on the availability of places of worship which constitute one of the important social facilities in the community. Mosque amount recorded 36 based on the 2017 in Pangkalan Banteng Subdistrict.*

**Gambar**  
*Figure*

**4.1 Banyaknya Murid dan Guru menurut Jenis Sekolah di Kecamatan Pangkalan Banteng, 2017/2018**

*Number of Student and Teacher by Schools in Pangkalan Banteng Subdistrict, 2017/2018*



Sumber : Dinas Pendidikan Kabupaten Kotawaringin Barat

Source : Education Office of Kotawaringin Barat Regency



## 4.1 PENDIDIKAN

### EDUCATION

**Tabel 4.1.1 Rasio Murid Terhadap Guru menurut Jenis Sekolah di Kecamatan Pangkalan Banteng, 2017/2018**  
*Student Ratio to Teacher by Schools in Pangkalan Banteng Subdistrict, 2017/2018*

	<b>Sekolah/ School</b>	<b>Murid/ Students</b>	<b>Guru/ Teacher</b>	<b>Rasio/ Ratio</b>
	(1)	(2)	(3)	(3)
1.	Taman Kanak-Kanak (TK)/ Kelompok Bermain (KB) <i>Kindergarten School/Playgroup</i>	1 112	75	15
2.	Raudhatul Athfal (RA)/Bustanul Athfal (BA)	367	18	20
3.	Sekolah Dasar (SD) <i>Primary School</i>	4 504	179	14
4.	Madrasah Ibtidaiyah (MI)	214	21	10
5.	Sekolah Menengah Pertama (SMP) <i>Junior High School</i>	1 665	107	16
6.	Madrasah Tsanawiyah (MTs)	91	12	8
7.	Sekolah Menengah Atas (SMA) <i>General Senior High School</i>	544	28	19
8.	Madrasah Aliyah (MA)	19	16	1
9.	Sekolah Menengah Kejuruan (SMK) <i>Vocational High School</i>	487	29	17

Sumber : Dinas Pendidikan dan Kementerian Agama Kabupaten Kotawaringin Barat  
 Source : Education Office and Ministry of Religion Kotawaringin Barat Regency

**Tabel 4.1.2 Jumlah Guru dan Sekolah menurut Jenis Sekolah di Kecamatan Pangkalan Banteng, 2017/2018**

*Number of Teacher and School by Kind of Schools in Pangkalan Banteng Subdistrict, 2017/2018*

<b>Jenis Sekolah/ Kind of Schools</b>	<b>Guru/ Teacher</b>	<b>Sekolah/ School</b>
(1)	(2)	(3)
1. Taman Kanak-Kanak (TK)/ Kelompok Bermain (KB) <i>Kindergarten School/Playgroup</i>	75	23
2. Raudhatul Athfal (RA)/Bustanul Athfal (BA)	18	4
3. Sekolah Dasar (SD) <i>Primary School</i>	264	26
4. Madrasah Ibtidaiyah (MI)	21	3
5. Sekolah Menengah Pertama (SMP) <i>Junior High School</i>	107	10
6. Madrasah Tsanawiyah (MTs)	12	1
7. Sekolah Menengah Atas (SMA) <i>General Senior High School</i>	28	2
8. Madrasah Aliyah (MA)	16	1
9. Sekolah Menengah Kejuruan (SMK) <i>Vocational High School</i>	29	1

Sumber : Dinas Pendidikan dan Kementrian Agama Kabupaten Kotawaringin Barat  
Source : Education Office and Ministry of Religion Kotawaringin Barat Regency

**Tabel**  
*Table***4.1.3 Banyaknya Sekolah, Murid dan Guru Sekolah Dasar (SD) menurut Desa/Kelurahan di Kecamatan Pangkalan Banteng, 2017/2018***Number of Schools, Students and Teachers in Primary Schools by Villages/Ward in Pangkalan Banteng Subdistrict, 2017/2018*

Kecamatan/ Subdistrict	Sekolah/ School		Murid/ Students		Guru/ Teacher	
	Negeri/ State	Swasta/ Private	Negeri/ State	Swasta/ Private	Negeri/ State	Swasta/ Private
(1)	(2)	(3)	(4)	(5)	(6)	(7)
1. Pangkalan Banteng	2	-	187	-	8	-
2. Mulya Jadi	1	-	127	-	18	-
3. Amin Jaya	1	3	351	770	17	40
4. Natai Kerbau	1	1	170	125	23	11
5. Karang Mulya	2	-	602	-	9	-
6. Marga Mulya	1	-	157	-	8	-
7. Arga Mulya	1	1	93	320	9	17
8. Kebun Agung	1	-	96	-	9	-
9. Sido Mulyo	1	-	137	-	9	-
10. Simpang Berambai	1	-	158	-	16	-
11. Sungai Hijau	2	-	202	-	9	-
12. Sungai Bengkoang	1	1	127	383	11	23
13. Sungai Kuning	1	-	98	-	8	-
14. Sungai Pakit	1	-	146	-	7	-
15. Berambai Makmur	1	-	49	-	8	-
16. Sungai Pulau	1	-	72	-	7	-
17. Karang Sari	1	-	102	-	8	-
<b>Jumlah/ Total</b>	<b>20</b>	<b>6</b>	<b>2 874</b>	<b>1 598</b>	<b>172</b>	<b>91</b>

Sumber : Dinas Pendidikan dan Kebudayaan Kecamatan Pangkalan Banteng  
 Source : Education and Culture Office of Pangkalan Banteng Subdistrict



**Tabel**  
*Table***4.1.4 Banyaknya Sekolah, Murid dan Guru Sekolah Menengah Pertama (SMP) menurut Desa/Kelurahan di Kecamatan Pangkalan Banteng, 2017/2018***Number of Schools, Students and Teachers in Junior High Schools by Villages/Ward in Pangkalan Banteng Subdistrict, 2017/2018*

<b>Kecamatan/ Subdistrict</b>	<b>Sekolah/ School</b>		<b>Murid/ Students</b>		<b>Guru/ Teacher</b>	
	<b>Negeri/ State</b>	<b>Swasta/ Private</b>	<b>Negeri/ State</b>	<b>Swasta/ Private</b>	<b>Negeri/ State</b>	<b>Swasta/ Private</b>
(1)	(2)	(3)	(4)	(5)	(6)	(7)
1. Pangkalan Banteng	-	-	-	-	-	-
2. Mulya Jadi	1	-	92	-	12	-
3. Amin Jaya	1	1	244	n.a	17	n.a
4. Natai Kerbau	1	-	80	-	6	-
5. Karang Mulya	-	-	-	-	-	-
6. Marga Mulya	-	-	-	-	-	-
7. Arga Mulya	-	-	-	-	-	-
8. Kebun Agung	1	-	49	-	6	-
9. Sido Mulyo	-	-	-	-	-	-
10. Simpang Berambai	1	-	438	-	27	-
11. Sungai Hijau	-	-	-	-	-	-
12. Sungai Bengkoang	1	-	155	-	11	-
13. Sungai Kuning	-	-	-	-	-	-
14. Sungai Pakit	-	-	-	-	-	-
15. Berambai Makmur	-	-	-	-	-	-
16. Sungai Pulau	-	-	-	-	-	-
17. Karang Sari	-	-	-	-	-	-
<b>Jumlah/ Total</b>	<b>6</b>	<b>1</b>	<b>1 058</b>	<b>-</b>	<b>79</b>	<b>-</b>

Sumber : Dinas Pendidikan dan Kebudayaan Kecamatan Pangkalan Banteng  
 Source : Education and Culture Office of Pangkalan Banteng Subdistrict

**Tabel**  
*Table***4.1.5 Banyaknya Sekolah, Murid dan Guru Sekolah Menengah Atas (SMA) menurut Desa/Kelurahan di Kecamatan Pangkalan Banteng, 2017/2018***Number of Schools, Students and Teachers in Senior High Schools by Villages/Ward in Pangkalan Banteng Subdistrict, 2017/2018*

Kecamatan/ Subdistrict	Sekolah/ School		Murid/ Students		Guru/ Teacher	
	Negeri/ State	Swasta/ Private	Negeri/ State	Swasta/ Private	Negeri/ State	Swasta/ Private
(1)	(2)	(3)	(4)	(5)	(6)	(7)
1. Pangkalan Banteng	-	-	-	-	-	-
2. Mulya Jadi	-	-	-	-	-	-
3. Amin Jaya	-	-	-	-	-	-
4. Natai Kerbau	-	-	-	-	-	-
5. Karang Mulya	-	-	-	-	-	-
6. Marga Mulya	-	-	-	-	-	-
7. Arga Mulya	-	-	-	-	-	-
8. Kebun Agung	-	-	-	-	-	-
9. Sido Mulyo	-	1	-	68	-	10
10. Simpang Berambai	1	-	464	-	32	-
11. Sungai Hijau	-	-	-	-	-	-
12. Sungai Bengkoang	-	-	-	-	-	-
13. Sungai Kuning	-	-	-	-	-	-
14. Sungai Pakit	-	-	-	-	-	-
15. Berambai Makmur	-	-	-	-	-	-
16. Sungai Pulau	-	-	-	-	-	-
17. Karang Sari	-	-	-	-	-	-
<b>Jumlah/ Total</b>	<b>1</b>	<b>1</b>	<b>464</b>	<b>68</b>	<b>32</b>	<b>10</b>

Sumber : Dinas Pendidikan dan Kebudayaan Kecamatan Pangkalan Banteng  
 Source : Education and Culture Office of Pangkalan Banteng Subdistrict

**Tabel**  
*Table***4.1.6 Banyaknya Sekolah, Murid dan Guru Sekolah Menengah Kejuruan (SMK) menurut Desa/Kelurahan di Kecamatan Pangkalan Banteng, 2017/2018***Number of Schools, Students and Teachers in Vocational High Schools by Villages/Ward in Pangkalan Banteng Subdistrict, 2017/2018*

<b>Kecamatan/ Subdistrict</b>	<b>Sekolah/ School</b>		<b>Murid/ Students</b>		<b>Guru/ Teacher</b>	
	<b>Negeri/ State</b>	<b>Swasta/ Private</b>	<b>Negeri/ State</b>	<b>Swasta/ Private</b>	<b>Negeri/ State</b>	<b>Swasta/ Private</b>
(1)	(2)	(3)	(4)	(5)	(6)	(7)
1. Pangkalan Banteng	-	-	-	-	-	-
2. Mulya Jadi	-	-	-	-	-	-
3. Amin Jaya	1	-	504	-	31	-
4. Natai Kerbau	-	-	-	-	-	-
5. Karang Mulya	-	-	-	-	-	-
6. Marga Mulya	-	-	-	-	-	-
7. Arga Mulya	-	-	-	-	-	-
8. Kebun Agung	-	-	-	-	-	-
9. Sido Mulyo	-	-	-	-	-	-
10. Simpang Berambai	-	-	-	-	-	-
11. Sungai Hijau	-	-	-	-	-	-
12. Sungai Bengkoang	-	-	-	-	-	-
13. Sungai Kuning	-	-	-	-	-	-
14. Sungai Pakit	-	-	-	-	-	-
15. Berambai Makmur	-	-	-	-	-	-
16. Sungai Pulau	-	-	-	-	-	-
17. Karang Sari	-	-	-	-	-	-
<b>Jumlah/ Total</b>	<b>1</b>	<b>-</b>	<b>504</b>	<b>-</b>	<b>31</b>	<b>-</b>

Sumber : Dinas Pendidikan dan Kebudayaan Kecamatan Pangkalan Banteng  
 Source : Education and Culture Office of Pangkalan Banteng Subdistrict

**Tabel**  
*Table***4.1.7 Banyaknya Sekolah, Murid dan Guru Raudhatul Athfal (RA)/Bustanul Athfal (BA) menurut Desa/Kelurahan di Kecamatan Pangkalan Banteng, 2017/2018***Number of Schools, Students and Teachers in Raudhatul Athfal/Bustanul Athfal by Villages/Ward in Pangkalan Banteng Subdistrict, 2017/2018*

Kecamatan/ Subdistrict	Sekolah/ School		Murid/ Students		Guru/ Teacher	
	Negeri/ State	Swasta/ Private	Negeri/ State	Swasta/ Private	Negeri/ State	Swasta/ Private
(1)	(2)	(3)	(4)	(5)	(6)	(7)
1. Pangkalan Banteng	-	-	-	-	-	-
2. Mulya Jadi	1	-	53	-	2	-
3. Amin Jaya	-	-	-	-	-	-
4. Natai Kerbau	-	-	-	-	-	-
5. Karang Mulya	2	-	281	-	14	-
6. Marga Mulya	1	-	34	-	2	-
7. Arga Mulya	-	-	-	-	-	-
8. Kebun Agung	-	-	-	-	-	-
9. Sido Mulyo	-	-	-	-	-	-
10. Simpang Berambai	-	-	-	-	-	-
11. Sungai Hijau	-	-	-	-	-	-
12. Sungai Bengkoang	-	-	-	-	-	-
13. Sungai Kuning	-	-	-	-	-	-
14. Sungai Pakit	-	-	-	-	-	-
15. Berambai Makmur	-	-	-	-	-	-
16. Sungai Pulau	-	-	-	-	-	-
17. Karang Sari	-	-	-	-	-	-
<b>Jumlah/ Total</b>	<b>3</b>	<b>-</b>	<b>367</b>	<b>-</b>	<b>18</b>	<b>-</b>

Sumber : Kementerian Agama Kabupaten Kotawaringin Barat  
 Source : Ministry of Religion Kotawaringin Barat Regency

**Tabel**  
*Table***4.1.8 Banyaknya Sekolah, Murid dan Guru Madrasah Ibtidaiyah (MI) menurut Desa/Kelurahan di Kecamatan Pangkalan Banteng, 2017/2018***Number of Schools, Students and Teachers in Madrasah Ibtidaiyah by Villages/Ward in Pangkalan Banteng Subdistrict, 2017/2018*

<b>Kecamatan/ Subdistrict</b>	<b>Sekolah/ School</b>		<b>Murid/ Students</b>		<b>Guru/ Teacher</b>	
	<b>Negeri/ State</b>	<b>Swasta/ Private</b>	<b>Negeri/ State</b>	<b>Swasta/ Private</b>	<b>Negeri/ State</b>	<b>Swasta/ Private</b>
(1)	(2)	(3)	(4)	(5)	(6)	(7)
1. Pangkalan Banteng	-	-	-	-	-	-
2. Mulya Jadi	-	-	-	-	-	-
3. Amin Jaya	-	1	-	18	-	6
4. Natai Kerbau	-	2	-	196	-	15
5. Karang Mulya	-	-	-	-	-	-
6. Marga Mulya	-	-	-	-	-	-
7. Arga Mulya	-	-	-	-	-	-
8. Kebun Agung	-	-	-	-	-	-
9. Sido Mulyo	-	-	-	-	-	-
10. Simpang Berambai	-	-	-	-	-	-
11. Sungai Hijau	-	-	-	-	-	-
12. Sungai Bengkoang	-	-	-	-	-	-
13. Sungai Kuning	-	-	-	-	-	-
14. Sungai Pakit	-	-	-	-	-	-
15. Berambai Makmur	-	-	-	-	-	-
16. Sungai Pulau	-	-	-	-	-	-
17. Karang Sari	-	-	-	-	-	-
<b>Jumlah/ Total</b>	-	<b>3</b>	-	<b>214</b>	-	<b>21</b>

Sumber : Kementerian Agama Kabupaten Kotawaringin Barat  
 Source : Ministry of Religion Kotawaringin Barat Regency

**Tabel**  
*Table*

**4.1.9 Banyaknya Sekolah, Murid dan Guru Madrasah Tsanawiyah (MTs) menurut Desa/Kelurahan di Kecamatan Pangkalan Banteng, 2017/2018**  
*Number of Schools, Students and Teachers in Madrasah Tsanawiyah by Villages/Ward in Pangkalan Banteng Subdistrict, 2017/2018*

Kecamatan/ Subdistrict	Sekolah/ School		Murid/ Students		Guru/ Teacher	
	Negeri/ State	Swasta/ Private	Negeri/ State	Swasta/ Private	Negeri/ State	Swasta/ Private
(1)	(2)	(3)	(4)	(5)	(6)	(7)
1. Pangkalan Banteng	-	-	-	-	-	-
2. Mulya Jadi	-	-	-	-	-	-
3. Amin Jaya	-	-	-	-	-	-
4. Natai Kerbau	-	-	-	-	-	-
5. Karang Mulya	-	1	-	91	-	12
6. Marga Mulya	-	-	-	-	-	-
7. Arga Mulya	-	-	-	-	-	-
8. Kebun Agung	-	-	-	-	-	-
9. Sido Mulyo	-	-	-	-	-	-
10. Simpang Berambai	-	-	-	-	-	-
11. Sungai Hijau	-	-	-	-	-	-
12. Sungai Bengkoang	-	-	-	-	-	-
13. Sungai Kuning	-	-	-	-	-	-
14. Sungai Pakit	-	-	-	-	-	-
15. Berambai Makmur	-	-	-	-	-	-
16. Sungai Pulau	-	-	-	-	-	-
17. Karang Sari	-	-	-	-	-	-
<b>Jumlah/ Total</b>	-	1	-	91	-	12

Sumber : Kementerian Agama Kabupaten Kotawaringin Barat  
 Source : Ministry of Religion Kotawaringin Barat Regency

**Tabel**  
*Table***4.1.10 Banyaknya Sekolah, Murid dan Guru Madrasah Aliyah (MA) menurut Desa/Kelurahan di Kecamatan Pangkalan Banteng, 2017/2018***Number of Schools, Students and Teachers in Madrasah Aliyah by Villages/Ward in Pangkalan Banteng Subdistrict, 2017/2018*

<b>Kecamatan/ Subdistrict</b>	<b>Sekolah/ School</b>		<b>Murid/ Students</b>		<b>Guru/ Teacher</b>	
	<b>Negeri/ State</b>	<b>Swasta/ Private</b>	<b>Negeri/ State</b>	<b>Swasta/ Private</b>	<b>Negeri/ State</b>	<b>Swasta/ Private</b>
(1)	(2)	(3)	(4)	(5)	(6)	(7)
1. Pangkalan Banteng	-	-	-	-	-	-
2. Mulya Jadi	-	-	-	-	-	-
3. Amin Jaya	-	-	-	-	-	-
4. Natai Kerbau	-	-	-	-	-	-
5. Karang Mulya	-	1	-	19	-	16
6. Marga Mulya	-	-	-	-	-	-
7. Arga Mulya	-	-	-	-	-	-
8. Kebun Agung	-	-	-	-	-	-
9. Sido Mulyo	-	-	-	-	-	-
10. Simpang Berambai	-	-	-	-	-	-
11. Sungai Hijau	-	-	-	-	-	-
12. Sungai Bengkoang	-	-	-	-	-	-
13. Sungai Kuning	-	-	-	-	-	-
14. Sungai Pakit	-	-	-	-	-	-
15. Berambai Makmur	-	-	-	-	-	-
16. Sungai Pulau	-	-	-	-	-	-
17. Karang Sari	-	-	-	-	-	-
<b>Jumlah/ Total</b>	-	1	-	19	-	16

Sumber : Kementerian Agama Kabupaten Kotawaringin Barat  
 Source : Ministry of Religion Kotawaringin Barat Regency

## 4.2 KESEHATAN

### HEALTH

**Tabel 4.2.1 Jumlah Fasilitas Kesehatan Menurut Tahun di Kecamatan Pangkalan Banteng, 2013-2017**

*Number of Health Facilities by Year in Pangkalan Banteng Subdistrict, 2013-2017*

Tahun/ Year	Puskesmas Public Health Center	Posyandu Maternal & Child Health Center	Klinik/Balai Kesehatan Clinic/Health Center	Polindes Village Maternity
(1)	(2)	(3)	(4)	(5)
2013	2	19	5	14
2014	2	19	5	14
2015	2	36	6	14
<b>2017</b>	<b>2</b>	<b>55</b>	<b>6</b>	<b>15</b>

Sumber : Dinas Kesehatan Kabupaten Kotawaringin Barat

Source : Health Service of Kotawaringin Barat Regency



**Tabel 4.2.2 Jumlah Tenaga Kesehatan di Kecamatan Pangkalan Banteng, 2017**  
*Table Number of Health Personnel in Pangkalan Banteng Subdistrict, 2017*

<b>Desa/Kelurahan</b> <i>Villages/Ward</i>	<b>Jumlah/</b> <i>Total</i>
(1)	
Dokter Umum/ <i>General Practitioners</i>	5
Dokter Gigi/ <i>Dentist</i>	1
Bidan/ <i>Midwife</i>	34
Perawat/ <i>Nurse</i>	41
Ahli Gizi/ <i>Nutritionists</i>	2
Tenaga Teknis/ <i>Tehnicall Staff</i>	13
<b>Jumlah/Total</b>	<b>96</b>

Sumber : Dinas Kesehatan Kabupaten Kotawaringin Barat  
 Source : Health Service of Kotawaringin Barat Regency

**Tabel**  
*Table***4.2.3****Banyaknya Penolong Kelahiran Terakhir Menurut Desa/Kelurahan di Kecamatan Pangkalan Banteng, 2017***Number of Birth Attendants by Villages/Ward in Pangkalan Banteng Subdistrict, 2017*

<b>Desa/Kelurahan</b> <i>Villages/Ward</i>	<b>Tenaga Kesehatan/</b> <i>Health Workers</i>	<b>Non Tenaga Kesehatan/</b> <i>Non-Health Workers</i>	<b>Jumlah/</b> <i>Total</i>
(1)	(2)	(3)	(4)
1. Pangkalan Banteng	48	-	48
2. Mulya Jadi	22	-	22
3. Amin Jaya	77	1	78
4. Natai Kerbau	33	-	33
5. Karang Mulya	181	1	182
6. Marga Mulya	28	-	28
7. Arga Mulya	62	-	62
8. Kebun Agung	24	-	24
9. Sido Mulyo	45	-	45
10. Simpang Berambai	24	-	24
11. Sungai Hijau	41	-	41
12. Sungai Bengkoang	69	-	69
13. Sungai Kuning	21	-	21
14. Sungai Pakit	35	-	35
15. Berambai Makmur	10	-	10
16. Sungai Pulau	17	-	17
17. Karang Sari	20	-	20
<b>Jumlah/ Total</b>	<b>757</b>	<b>2</b>	<b>759</b>

Sumber : Puskesmas Karang Mulya, Kecamatan Pangkalan Banteng

Source : Karang Mulya Public Health Center of Pangkalan Banteng Subdistrict

**Tabel 4.2.4 Jumlah Balita Yang Pernah Mendapat Imunisasi Menurut Desa/Kelurahan dan Jenis Imunisasi di Kabupaten Kotawaringin Barat, 2017**

*Number of Children Under Five Years Who Had Immunization by Villages/Ward and Type of Immunization in Pangkalan Banteng Subdistrict, 2017*

Desa/Kelurahan Villages/Ward	BCG	DPT DPT			Campak Measles
		1	2	3	
(1)	(2)	(3)	(4)	(5)	(6)
1. Pangkalan Banteng	n.a	43	40	41	-
2. Mulya Jadi	n.a	24	25	20	19
3. Amin Jaya	n.a	94	90	93	88
4. Natai Kerbau	n.a	32	33	32	18
5. Karang Mulya	n.a	144	146	140	134
6. Marga Mulya	n.a	27	26	24	-
7. Arga Mulya	n.a	50	51	53	-
8. Kebun Agung	n.a	21	21	22	-
9. Sido Mulyo	n.a	37	36	37	-
10. Simpang Berambai	n.a	55	56	55	39
11. Sungai Hijau	n.a	31	30	31	-
12. Sungai Bengkoang	n.a	85	84	84	-
13. Sungai Kuning	n.a	22	21	22	-
14. Sungai Pakit	n.a	39	37	38	36
15. Berambai Makmur	n.a	19	17	18	30
16. Sungai Pulau	n.a	19	19	19	20
17. Karang Sari	n.a	22	23	23	17
<b>Jumlah/ Total</b>	<b>n.a</b>	<b>764</b>	<b>755</b>	<b>752</b>	<b>401</b>

Lanjutan Tabel/Continued Table 4.2.4

Desa/Kelurahan Villages/Ward	Polio <i>Polio</i>			Hepatitis B <i>Hepatitis B</i>		Tetanus
	1	2	3	1	2	
(1)	(7)	(8)	(9)	(10)	(11)	(12)
1. Pangkalan Banteng	-	-	-	36	-	41
2. Mulya Jadi	22	22	22	20	-	23
3. Amin Jaya	82	-	88	96	-	108
4. Natai Kerbau	17	17	18	33	-	46
5. Karang Mulya	138	138	135	132	-	176
6. Marga Mulya	-	-	-	20	-	34
7. Arga Mulya	-	-	-	43	-	63
8. Kebun Agung	-	-	-	18	-	42
9. Sido Mulyo	-	-	-	30	-	46
10. Simpang Berambai	41	41	44	1	-	81
11. Sungai Hijau	-	-	-	28	-	43
12. Sungai Bengkoang	-	-	-	80	-	96
13. Sungai Kuning	-	-	-	18	-	27
14. Sungai Pakit	38	38	34	36	-	41
15. Berambai Makmur	30	30	30	17	-	26
16. Sungai Pulau	20	20	20	18	-	23
17. Karang Sari	18	18	18	21	-	21
<b>Jumlah/Total</b>	<b>406</b>	<b>324</b>	<b>409</b>	<b>647</b>	<b>-</b>	<b>937</b>

Sumber : Dinas Kesehatan Kabupaten Kotawaringin Barat dan Puskesmas Karang Mulya, Kecamatan Pangkalan Banteng

Source : Health Service of Kotawaringin Barat Regency and Karang Mulya Public Health Center of Pangkalan Banteng Subdistrict

**Tabel 4.2.5 Jumlah Kunjungan Wanita Hamil, Nifas/Menyusui, Bayi dan Anak menurut Desa/Kelurahan di Kecamatan Pangkalan Banteng, 2017**  
*Number of Visited of Pregnancy Woman, Breastfeeding, Baby and Children by Villages/Ward in Pangkalan Banteng Subdistrict, 2017*

Desa/Kelurahan <i>Villages/Ward</i>	Jumlah Ibu Hamil/ <i>Preg-nant Women</i>	Melaku-kan Kunjung-an K1/ <i>One Visit</i>	Melaku-kan Kunjung-an K4/ <i>Four Visits</i>	Kurang Energi Kronis (KEK)/ <i>Chronic Energy Deficien-cy (CED)</i>	Mendapat Zat Besi (Fe)/ <i>Receiving Iron Supple-ment</i>
(1)	(2)	(3)	(4)	(5)	(6)
1. Pangkalan Banteng	28	28	26	25	28
2. Mulya Jadi	33	18	18	18	33
3. Amin Jaya	104	81	84	84	104
4. Natai Kerbau	44	33	33	33	44
5. Karang Mulya	196	166	166	166	196
6. Marga Mulya	35	35	29	29	35
7. Arga Mulya	60	60	65	60	60
8. Kebun Agung	28	28	26	25	28
9. Sido Mulyo	46	46	43	43	46
10. Simpang Berambai	35	20	20	20	35
11. Sungai Hijau	36	36	43	43	36
12. Sungai Bengkoang	95	95	94	89	95
13. Sungai Kuning	25	25	20	18	25
14. Sungai Pakit	30	23	29	29	30
15. Berambai Makmur	20	10	10	10	20
16. Sungai Pulau	24	15	15	15	24
17. Karang Sari	35	17	17	17	35
<b>Jumlah/Total</b>	<b>874</b>	<b>736</b>	<b>738</b>	<b>724</b>	<b>874</b>

Sumber : Puskesmas Karang Mulya, Kecamatan Pangkalan Banteng

Source : Karang Mulya Public Health Center of Pangkalan Banteng Subdistrict

**Tabel** 4.2.6 **Jumlah Bayi Lahir, Bayi Berat Badan Lahir Rendah (BBLR), BBLR Dirujuk, dan Bergizi Buruk Menurut Desa/Kelurahan di Kecamatan Pangkalan Banteng, 2013-2017**

*Number of Births, Babies with Low Birth Weights (LBW), Treated LBW, and Malnutrition Cases by Villages/Ward in Pangkalan Banteng Subdistrict, 2013-2017*

Desa/Kelurahan Villages/Ward	Bayi Lahir/ Births	BBLR/ LBW		Gizi Buruk/ Malnutrition
		Jumlah/ Total	Dirujuk/ Treated	
(1)	(2)	(3)	(4)	(5)
1. Pangkalan Banteng	48	1	-	-
2. Mulya Jadi	22	1	-	-
3. Amin Jaya	78	4	-	-
4. Natai Kerbau	33	5	-	-
5. Karang Mulya	182	3	-	-
6. Marga Mulya	28	-	-	-
7. Arga Mulya	61	-	-	-
8. Kebun Agung	25	1	-	-
9. Sido Mulyo	45	-	-	-
10. Simpang Berambai	24	-	-	-
11. Sungai Hijau	41	-	-	-
12. Sungai Bengkoang	68	-	-	-
13. Sungai Kuning	19	-	-	-
14. Sungai Pakit	17	1	-	-
15. Berambai Makmur	10	1	-	-
16. Sungai Pulau	17	1	-	-
17. Karang Sari	20	1	-	-
<b>Jumlah/Total</b>	<b>738</b>	<b>19</b>	<b>-</b>	<b>-</b>

Sumber : Puskesmas Karang Mulya, Kecamatan Pangkalan Banteng

Source : Karang Mulya Public Health Center of Pangkalan Banteng Subdistrict

**Tabel 4.2.7 Jumlah Kasus DBD, Diare, TB Paru, Pneumonia, dan Malaria Menurut Desa /Kelurahan di Kecamatan Pangkalan Banteng, 2017**

*Number of Cases of Dengue Fever, Diarrhea, Lung TB, Pneumonia at Children, and Malaria by Villages/Ward in Pangkalan Banteng Subdistrict, 2017*

Desa/Kelurahan Villages/Ward	Demam Ber- darah/ Dengue Fever	Diare/ Diarrhea	TB Paru/ Lung TB	Pneu- monia	Malaria
(1)	(2)	(3)	(4)	(5)	(6)
1. Pangkalan Banteng	2	45	2	-	-
2. Mulya Jadi	-	90	-	-	3
3. Amin Jaya	1	105	3	1	92
4. Natai Kerbau	-	83	4	1	4
5. Karang Mulya	2	422	4	7	140
6. Marga Mulya	2	41	3	-	-
7. Arga Mulya	2	43	1	-	-
8. Kebun Agung	8	109	-	-	-
9. Sido Mulyo	1	96	3	-	-
10. Simpang Berambai	-	60	-	-	9
11. Sungai Hijau	5	24	1	-	-
12. Sungai Bengkoang	2	50	4	2	-
13. Sungai Kuning	4	31	-	2	-
14. Sungai Pakit	-	100	2	-	8
15. Berambai Makmur	-	44	1	-	15
16. Sungai Pulau	-	45	-	4	10
17. Karang Sari	-	44	1	-	15
<b>Jumlah/Total</b>	<b>29</b>	<b>1 432</b>	<b>29</b>	<b>17</b>	<b>296</b>

Sumber : Puskesmas Karang Mulya, Kecamatan Pangkalan Banteng

Source : Karang Mulya Public Health Center of Pangkalan Banteng Subdistrict

### 4.3 AGAMA RELIGION

**Tabel 4.3.1** Banyaknya Tempat Ibadah menurut Desa/Kelurahan dan Jenisnya di Kecamatan Pangkalan Banteng, 2017  
*Number of Place of Worship by Villages/Ward and Kinds in Pangkalan Banteng Subdistrict, 2017*

Desa/Kelurahan Villages/Ward	Masjid/ Mosque	Musholla	Gereja Protestan/ Christian Church	Gereja Katolik/ Catholic Church	Pura/ Temple	Vihara
(1)	(2)	(3)	(4)	(5)	(6)	(7)
1. Pangkalan Banteng	3	2	-	-	-	-
2. Mulya Jadi	1	7	-	-	-	-
3. Amin Jaya	4	15	1	-	-	-
4. Natai Kerbau	6	11	1	-	-	-
5. Karang Mulya	1	15	3	1	-	-
6. Marga Mulya	1	5	1	1	-	-
7. Arga Mulya	5	6	1	-	-	-
8. Kebun Agung	1	7	1	-	-	-
9. Sido Mulyo	3	13	-	-	-	-
10. Simpang Berambai	2	10	1	-	-	-
11. Sungai Hijau	3	7	1	2	-	-
12. Sungai Bengkoang	11	7	1	1	-	-
13. Sungai Kuning	1	8	1	-	-	-
14. Sungai Pakit	1	8	1	-	-	-
15. Berambai Makmur	1	1	1	-	-	-
16. Sungai Pulau	1	4	-	-	-	-
17. Karang Sari	3	2	-	-	-	-
<b>Jumlah/Total</b>	<b>45</b>	<b>126</b>	<b>14</b>	<b>5</b>	<b>-</b>	<b>-</b>

Sumber : Kementerian Agama Kabupaten Kotawaringin Barat  
Source : Ministry of Religion Kotawaringin Barat Regency



**Tabel 4.3.2 Banyaknya Surat Nikah yang dikeluarkan Menurut Desa/Kelurahan di Kecamatan Pangkalan Banteng, 2017**  
*Number of Marriage Certificate Issued by Villages/Ward in Pangkalan Banteng Subdistrict, 2017*

<b>Desa/Kelurahan</b> <i>Villages/Ward</i>	<b>Nikah/</b> <i>Marriage</i>
(1)	(2)
1. Pangkalan Banteng	14
2. Mulya Jadi	9
3. Amin Jaya	22
4. Natai Kerbau	13
5. Karang Mulya	31
6. Marga Mulya	10
7. Arga Mulya	14
8. Kebun Agung	15
9. Sido Mulyo	20
10. Simpang Berambai	27
11. Sungai Hijau	7
12. Sungai Bengkoang	6
13. Sungai Kuning	19
14. Sungai Pakit	18
15. Berambai Makmur	7
16. Sungai Pulau	9
17. Karang Sari	3
<b>Jumlah/Total</b>	<b>244</b>

Sumber : Kementerian Agama Kabupaten Kotawaringin Barat  
 Source : Ministry of Religion Kotawaringin Barat Regency



**Luas Areal Perkebunan Rakyat  
di Kecamatan Pangkalan Banteng**

Tahun 2016

**3.369 Ha**

Kelapa Sawit



Karet

**6.417 Ha | 159 Ha**



Kelapa

**PERTANIAN**  
*AGRICULTURE*



**PENJELASAN TEKNIS**

1. Pengumpulan data Statistik Pertanian (SP) diselenggarakan oleh Badan Pusat Statistik bekerja sama dengan Dinas Pertanian dan Peternakan.
2. Data pokok tanaman pangan yang dikumpulkan adalah luas panen dan produktivitas (hasil per hektar). Produksi tanaman pangan merupakan hasil perkalian antara luas panen dengan produktivitas. Jenis data tanaman pangan yang dikumpulkan mencakup padi dan palawija (jagung, kedelai, kacang tanah, ubi kayu, Dan ubi jalar). Pengumpulan data luas panen dilakukan setiap bulan oleh Mantri Pertanian/ Kepala Cabang Dinas Desa/Kelurahan (KCD) dan dilaporkan dengan menggunakan formulir Statistik Pertanian (SP). Pengumpulan data dilakukan dengan pendekatan area Desa/Kelurahan di seluruh wilayah Indonesia. Pengumpulan data luas panen ditingkat Desa/Kelurahan tersebut didasarkan pada hasil pengumpulan data dari seluruh desa/ di Desa/Kelurahan bersangkutan. Pengumpulan Data produktivitas tanaman pangan dilakukan melalui Survei Ubinan dengan pendekatan rumah tangga menggunakan formulir UB-S. Periode pengumpulan data dilakukan setiap *subround* (empat bulanan) dengan petugas lapangan adalah Mantri Statistik (Koordinator Statistik Desa/Kelurahan KSK) dan KCD. Pengumpulan data Produktivitas dilakukan melalui pengukuran langsung pada plot

**TECHNICAL NOTES**

1. *The Agricultural Statistics Data Collection (SP) was organized by the BPS Statistics Indonesia in collaboration with Agriculture and Husbandry Agency*
2. *The basic data of food crops collected are harvested area and productivity (yield per hectare). Food Crops Production is the result of multiplication between the harvested areas with productivity. Types of food crops data collected include rice and secondary crops (maize, soybeans, peanuts, cassava, and sweet potato). Harvested area data collection is conducted every month by the Agriculture Field Officer/ Head of Branch Office Sub Villages/Ward (KCD) and reported using the form Agricultural Statistics (SP). Data collection is done with the approach of Villages/Ward area throughout the Indonesia. Harvested area data collection at Villages/Ward level is based on the results of data collection from all the villages/ urban villages in the Villages/Wards. Food crops productivity data collection is conducted through Crop Cutting Survey with the approach of household using the form UB-S. Period of data collection is done in every sub-round (four monthly) by Sub-Villages/Ward Statistical Coordinator (KSK) and KCD. Productivity data collection is conducted through direct measurements on crop cutting*

ubinan , berukuran 2½ m x2½ m. Pengumpulan data produktivitas dilakukan pada waktu panen petani.

3. Pengumpulan data luas lahan sawah dilakukan setiap tahun oleh KCD dengan menggunakan formulir SP Lahan. Data luas lahan sawah yang dilaporkan adalah kondisi akhir tahun yang berada di wilayah administrasi Desa/Kelurahan mencakup lahan yang diusahakan oleh rumah tangga, perusahaan, pemerintah, dan lain-lain.
4. Produksi padi mencakup padi sawah dan padi ladang. Data produksi padi dan palawija yang disajikan adalah dalam kualitas: gabah kering giling (padi), pipilan kering (jagung), biji kering (kedelai dan kacang tanah), dan umbi basah (ubikayu dan ubi jalar).
5. Tanaman sayuran dan buah-buahan semusim :
  - a. Tanaman sayuran semusim adalah tanaman sumber vitamin, garam mineral dan lain-lain yang dikonsumsi dari bagian tanaman yang berupa daun, bunga, buah dan umbinya, yang berumur kurang dari satu tahun.
  - b. Tanaman buah - buahan semusim adalah tanaman sumber vitamin, garam mineral dan lain-lain yang dikonsumsi dari bagian tanaman yang berupa buah, berumur kurang dari satu tahun, dapat berbentuk pohon/ rumpun tetapi menjalar dan berbatang lunak.

plots measuring 2,5 m X 2,5 m. The productivity data collection is conducted at the time of harvesting.

3. Wetland area data collection is conducted annually by KCD using the form SP-Lahan. Reported wetland area data is the conditions at the end of the year under the area of the Villages/Ward administration which includes land cultivated by households, firms, governments, and others.
4. Production of paddy covers wetland paddy and dry land paddy. Paddy and secondary crops production data is presented in quality: milled dry unhulled (Paddy), dryshelled (maize), dry beans (soybeans and peanuts), And wet tubers (cassava and sweet potato).
5. Seasonal vegetables and fruit plants:
  - a. Seasonal vegetable plants are plants as the source of vitamins, mineral salts, and others, which are consumed in the form of the plant leaves, flowers, fruits and tubers, which the age are less than one year old.
  - b. Seasonal fruit plants are plants as a source of vitamins, mineral salts, and others, which are consumed from the parts of the plants such as fruit, aged less than one year, can be a tree/ clump but it is creeping, and soft trunked.

6. Tanaman buah-buahan dan sayuran tahunan :
    - a. Tanaman buah-buahan tahunan adalah tanaman sumber vitamin, garam mineral dan lain-lain yang dikonsumsi dari bagian tanamanyang berupa buah dan merupakan tanaman tahunan.
    - b. Tanaman sayuran tahunan adalah tanaman sumber vitamin, garam mineral dan lain-lain yang dikonsumsi dari bagian tanaman yang berupa daun dan atau buah yang berumur lebih dari satu tahun.
  7. Tanaman biofarmaka adalah tanaman yang bermanfaat untuk obat-obatan, kosmetik dan kesehatan yang dikonsumsi atau digunakan dari bagian tanaman seperti daun, batang, buah, umbi (rimpang) ataupun akar.
  8. Tanaman hias adalah tanaman yang mempunyai nilai keindahan baik bentuk, warna daun, tajuk maupun bunganya, sering digunakan untuk penghias pekarangan dan lain sebagainya
  9. Luas panen adalah luas tanaman sayuran, buah buahan, biofarmaka dan tanaman hias yang yang diambil hasilnya/ dipanen pada periode pelaporan.
  10. Luas panen untuk tanaman sayuran: luas tanaman yang dipanen sekaligus/ habis/ dibongkar dan luas tanaman yang dipanen berkali-kali (lebih dari satu kali)/ belum habis.
    - a. Tanaman yang dipanen sekaligus/ habis/ dibongkar adalah tanaman yang habis
6. *Annual fruit and vegetable plants:*
    - a. *Annual fruit plants are plants as a source of vitamins, mineral salts, and others, which are consumed from the plant parts such as fruit and are annual plants*
    - b. *Annual vegetable plants are plants as the source of vitamins, mineral salts, and others, which are consumed from the parts of the plants as the plant leaves or fruits which the age are more than one year.*
  7. *Medicinal plants Medicinal plants are plants that are useful for pharmaceuticals, cosmetics and health that are consumed or used from plant parts such as leaves, stems, fruit, tuber (rhizome) or root.*
  8. *Ornamental plants Ornamental plants are plants that have a value of beauty either in shape, leaf color, canopy as well as its flowers, often used for decorating the yard and so forth*
  9. *Harvested area is the area of vegetable plants, fruits, medicinal and ornamental plants that ready for harvesting/ harvested in the period of reporting*
  10. *Harvested area for the vegetable plants: crops area which harvested at once/ depleted/ unloaded and crops area which harvested several times (more than once) / not depleted.*
    - a. *The crops that harvested at once/ depleted/ unloaded is*

- panen langsung dibongkar/ dicabut, terdiri dari bawang merah, bawang putih, bawang daun, kentang, kol/ kubis, kembang kol, petsai/ sawi wortel, lobak dan kacang merah.
- b. Tanaman yang dipanen berkali-kali (lebih dari satu kali)/ belum habis adalah tanaman yang pemanenannya lebih dari satu kali dan biasanya dibongkar apabila panen terakhir sudah tidak memadai lagi, terdiri dari: kacang panjang, cabe besar, cabe rawit, jamur, tomat, terung, buncis, ketimun, labu siam, kangkung, bayam, melon, semangka dan blewah
11. Produksi adalah hasil menurut bentuk produk dari setiap tanaman sayuran, buah-buahan, biofarmaka dan tanaman hias yang diambil berdasarkan luas yang dipanen pada bulan/ triwulan laporan.
12. Data populasi ternak bersumber dari hasil Survei Peternakan Nasional, sedangkan data jumlah pemotongan ternak merupakan hasil Survei Laporan Pemotongan Ternak. Pengumpulan Data pemotongan ternak dilakukan secara lengkap diseluruh Indonesia dari RPH (Rumah Potong Hewan) dan Keurmaster setiap triwulan.
- the crop that after harvested is directly unloaded/ removed, consisting of scallions, garlic, onion leaf, potatoes, cabbage, cauliflower, mustard greens, carrots, radishes and red beans.*
- b. *Plants that harvested many times (more than once)/ not depleted are plants that harvested more than once and usually unloaded when the last harvests are no longer adequate, consisting of: long beans, big chili, cayenne pepper, mushrooms, tomatoes, eggplant, green beans, cucumbers, squash, kale, spinach, melon, watermelon and cantaloupe.*
11. *Production is the yield according to the form of crops of vegetables, fruits, medicinal, and ornamental plants taken based on the harvested area during the reporting month/ quarter.*
12. *Livestock population data is obtained from the National Livestock Survey, while data on the number of slaughter houses is the result of Slaughter house Report Survey. The data collection carried out with the complete enumeration of slaughter houses throughout Indonesia from RPH (Slaughter House) and Keurmaster quarterly.*

**ULASAN**

Sektor pertanian merupakan sektor yang memiliki kontribusi besar terhadap perekonomian di Pangkalan Banteng. Komoditas yang dominan di kecamatan ini adalah tanaman perkebunan. Tanaman Kelapa sawit dan karet merupakan komoditas yang banyak diusahakan karena nilai ekonomi dan kecocokannya dengan kondisi tanah di Pangkalan Banteng.

Peternakan merupakan sub sektor pertanian yang cukup banyak menunjang ekonomi masyarakat. Ayam kampung, itik, babi dan sapi merupakan jenis ternak yang diusahakan, tetapi yang paling banyak diusahakan di kecamatan Pangkalan Banteng yaitu ternak ayam. Meskipun ruang lingkup pemasaran ternak ini hanya sampai level kecamatan, namun cukup berperan besar dalam perekonomian masyarakat Pangkalan Banteng.

Pada sektor perikanan di Kecamatan Pangkalan Banteng, produksi perikanan budidaya masih lebih besar daripada ikan perairan umum.

**DESCRIPTION**

*The agricultural sector is a sector that has contributed greatly to the economy in Pangkalan Banteng. Dominant in this district are plantation crops. Palm oil and rubber plant is a commodity that is commonly cultivated because of the economic value and compatibility with the soil conditions in Pangkalan Banteng.*

*Livestock farming sub-sector is pretty much support the local economy. Chicken, ducks, pigs and cows are livestock that is cultivated, but the most widely cultivated in the district namely Pangkalan Banteng chickens. Although the scope of the marketing of livestock is only up to the level of districts, but fairly large role in the economy of society Pangkalan Banteng.*

*In the fisheries sector in Pangkalan Banteng, aquaculture production is still greater than the fish public waters.*



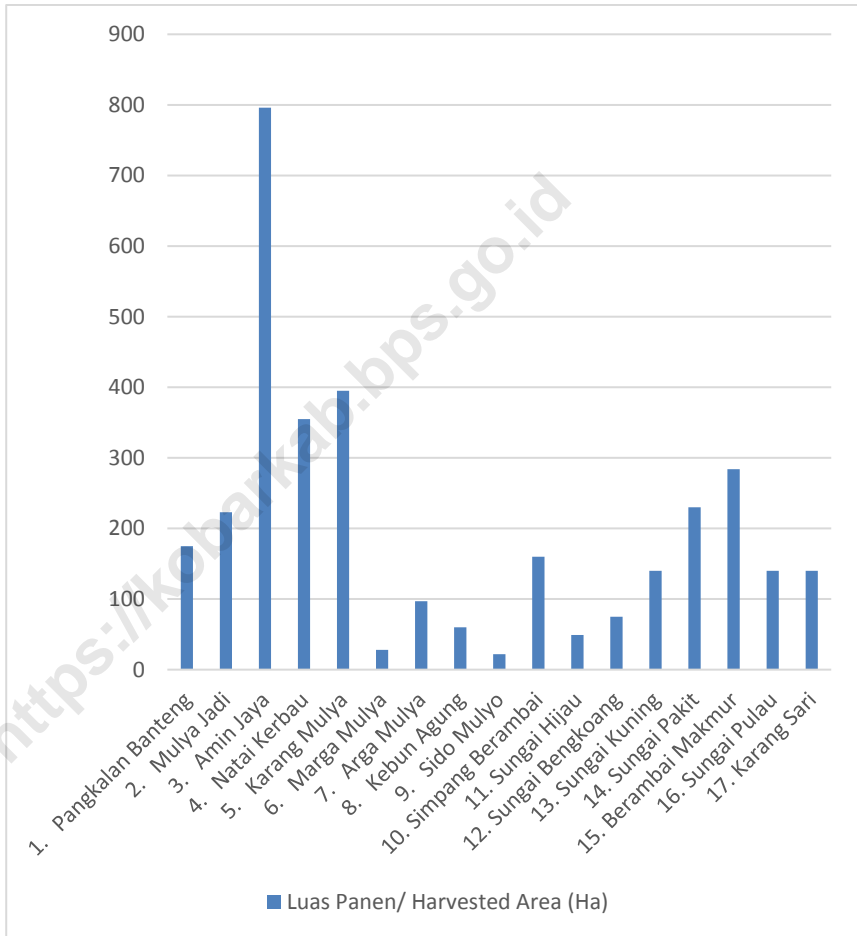


**Gambar**  
Figure

5.1

**Luas Areal Tanaman Perkebunan Sawit Menurut Desa/Kelurahan di Kecamatan Pangkalan Banteng, 2017**

*Area of Palm Oil Plantation by Villages/Ward in Pangkalan Banteng Subdistrict, 2017*



Sumber : Dinas Tanaman Pangan, Hortikultura dan Perkebunan Kabupaten Kotawaringin Barat

Source : Agricultural, Horticulture and Plantation Service of Kotawaringin Barat Regency



## 5.1 TANAMAN PANGAN

### FOOD CROPS

**Tabel 5.1.1 Luas Lahan Sawah Menurut Jenis Pengairan dan Desa/Kelurahan di Kecamatan Pangkalan Banteng, 2017**  
*Area of Wetland by Type of Irrigation and Villages/Ward in Pangkalan Banteng Subdistrict, 2017*

Kecamatan/ Subdistrict	Irigasi Teknis/ Technical Irrigation	Irigasi Seder- hana/ Simple Irrigation	Tadah Hujan/ Rainfed	Pasang Surut/ Raise and lessen	Lainnya/ Others
(1)	(2)	(3)	(4)	(5)	(6)
1. Pangkalan Banteng	-	25,00	5,00	-	-
2. Mulya Jadi	-	4,00	-	-	-
3. Amin Jaya	-	-	32,71	-	-
4. Natai Kerbau	-	-	-	-	-
5. Karang Mulya	-	-	-	33,65	-
6. Marga Mulya	-	-	-	-	-
7. Arga Mulya	-	-	-	-	-
8. Kebun Agung	-	-	-	20,00	-
9. Sido Mulyo	-	-	-	-	-
10. Simpang Berambai	-	-	-	-	-
11. Sungai Hijau	-	-	-	-	-
12. Sungai Bengkoang	-	-	-	-	-
13. Sungai Kuning	-	-	-	-	-
14. Sungai Pakit	-	-	-	-	-
15. Berambai Makmur	122,70	-	-	-	11,53
16. Sungai Pulau	-	-	-	41,18	-
17. Karang Sari	-	-	-	-	-
<b>Jumlah/Total</b>	<b>122,70</b>	<b>29,00</b>	<b>37,71</b>	<b>94,83</b>	<b>11,53</b>

Sumber : Dinas Tanaman Pangan, Hortikultura dan Perkebunan Kabupaten Kotawaringin Barat

Source : Agricultural, Horticulture and Plantation Service of Kotawaringin Barat Regency

**Tabel 5.1.2 Luas Panen, Produksi dan Produktivitas Padi Sawah dan Padi Ladang Menurut Desa/Kelurahan di Kecamatan Pangkalan Banteng, 2017**

*Harvested Area, Production and Productivity of Wetland Paddy and Dry Land Paddy by Villages/Ward in Pangkalan Banteng Subdistrict, 2017*

Desa/Kelurahan Villages/Ward	Padi Sawah/ Wet Land Paddy			Padi Ladang/ Dry Land Paddy		
	Luas Panen/ Harvested Area (Ha)	Produksi/ Production (Ton)	Produktivitas/ Productivity (Kw/Ha)	Luas Panen/ Harvested Area (Ha)	Produksi/ Production (Ton)	Produktivitas/ Productivity (Kw/Ha)
(1)	(2)	(3)	(4)	(5)	(6)	(7)
1. Pangkalan Banteng	12,00	4,20	3,50	2,00	4,00	20,00
2. Mulya Jadi	8,00	2,56	3,20	9,00	18,00	20,00
3. Amin Jaya	-	-	-	-	-	-
4. Natai Kerbau	12,00	4,08	3,40	-	-	-
5. Karang Mulya	-	-	-	-	-	-
6. Marga Mulya	48,00	28,80	6,00	-	-	-
7. Arga Mulya	-	-	-	-	-	-
8. Kebun Agung	-	-	-	-	-	-
9. Sido Mulyo	-	-	-	-	-	-
10. Simpang Berambai	-	-	-	-	-	-
11. Sungai Hijau	-	-	-	-	-	-
12. Sungai Bengkoang	-	-	-	-	-	-
13. Sungai Kuning	-	-	-	-	-	-
14. Sungai Pakit	-	-	-	-	-	-
15. Berambai Makmur	84,00	26,88	3,20	-	-	-
16. Sungai Pulau	-	-	-	-	-	-
17. Karang Sari	-	-	-	-	-	-
<b>Jumlah/ Total</b>	<b>164,00</b>	<b>66,52</b>	<b>19,30</b>	<b>11,00</b>	<b>22,00</b>	<b>40,00</b>

Sumber : Dinas Tanaman Pangan, Hortikultura dan Perkebunan Kabupaten Kotawaringin Barat

Source : Agricultural, Horticulture and Plantation Service of Kotawaringin Barat Regency

**Tabel 5.1.3 Luas Panen, Produksi dan Produktivitas Jagung dan Kacang Tanah menurut Desa/Kelurahan di Kecamatan Pangkalan Banteng, 2017**

*Harvested Area, Production, and Productivity of Maize and Peanut by Villages/Ward in Pangkalan Banteng Subdistrict, 2017*

Desa/Kelurahan <i>Villages/Ward</i>	Jagung/ <i>Maize</i>			Kacang Tanah/ <i>Peanut</i>		
	Luas Panen/ <i>Area Harvested (Ha)</i>	Produk-si/ <i>Production (Ton)</i>	Produk-tivitas/ <i>Productivity (Kw/Ha)</i>	Luas Panen/ <i>Area Harvested (Ha)</i>	Produk-si/ <i>Production (Ton)</i>	Produk-tivitas/ <i>Productivity (Kw/Ha)</i>
(1)	(2)	(3)	(4)	(5)	(6)	(7)
1. Pangkalan Banteng	-	-	-	-	-	-
2. Mulya Jadi	19,00	87,40	46,00	-	-	-
3. Amin Jaya	35,00	182,00	52,00	-	-	-
4. Natai Kerbau	25,00	100,00	40,00	-	-	-
5. Karang Mulya	25,00	125,00	50,00	-	-	-
6. Marga Mulya	30,00	108,00	36,00	-	-	-
7. Arga Mulya	-	-	-	1,00	7,00	70,00
8. Kebun Agung	20,00	72,00	36,00	1,00	7,00	70,00
9. Sido Mulyo	15,00	58,50	39,00	-	-	-
10. Simpang Berambai	65,00	292,50	45,00	-	-	-
11. Sungai Hijau	12,00	36,00	30,00	-	-	-
12. Sungai Bengkoang	8,00	20,00	25,00	1,00	7,00	70,00
13. Sungai Kuning	20,00	80,00	40,00	-	-	-
14. Sungai Pakit	15,00	67,50	45,00	-	-	-
15. Berambai Makmur	-	-	-	1,00	7,00	70,00
16. Sungai Pulau	15,00	52,50	35,00	-	-	-
17. Karang Sari	15,00	54,00	36,00	-	-	-
<b>Jumlah/Total</b>	<b>319,00</b>	<b>1 335,40</b>	<b>41,86</b>	<b>4,00</b>	<b>28,00</b>	<b>70,00</b>

Sumber : Dinas Tanaman Pangan, Hortikultura dan Perkebunan Kabupaten Kotawaringin Barat

Source : *Agricultural, Horticulture and Plantation Service of Kotawaringin Barat Regency*

**Tabel 5.1.4 Luas Panen, Produksi dan Produktivitas Ubi Kayu dan Ubi Jalar menurut Desa/Kelurahan di Kecamatan Pangkalan Banteng, 2017**

*Harvested Area, Production, and Productivity of Cassava and Sweet Potato by Villages/Ward in Pangkalan Banteng Subdistrict, 2017*

Desa/Kelurahan Villages/Ward	Ubi Kayu/ Cassava			Ubi Jalar/ Sweet Potato		
	Luas Panen/ Area Harvested (Ha)	Produk- si/ Produc- tion (Ton)	Produk- tivitas/ Produc- tivity (Kw/Ha)	Luas Panen/ Area Harvested (Ha)	Produk- si/ Produc- tion (Ton)	Produk- tivitas/ Produc- tivity (Kw/Ha)
(1)	(2)	(3)	(4)	(5)	(6)	(7)
1. Pangkalan Banteng	5,00	80,00	160,00	-	-	-
2. Mulya Jadi	8,00	72,00	90,00	2,00	5,00	25,00
3. Amin Jaya	5,00	75,00	150,00	-	-	-
4. Natai Kerbau	8,00	72,00	90,00	1,00	3,00	30,00
5. Karang Mulya	17,00	153,00	90,00	-	-	-
6. Marga Mulya	5,00	50,00	100,00	1,00	2,50	25,00
7. Arga Mulya	7,00	105,00	150,00	1,00	2,50	25,00
8. Kebun Agung	13,00	130,00	100,00	2,00	6,00	30,00
9. Sido Mulyo	4,00	64,00	160,00	-	-	-
10. Simpang Berambai	4,50	45,00	100,00	1,00	2,50	25,00
11. Sungai Hijau	10,50	78,75	75,00	-	-	-
12. Sungai Bengkoang	4,00	28,00	70,00	-	-	-
13. Sungai Kuning	3,20	24,00	75,00	1,00	2,50	25,00
14. Sungai Pakit	3,00	21,00	70,00	1,00	2,50	25,00
15. Berambai Makmur	7,00	49,00	70,00	-	-	-
16. Sungai Pulau	5,00	45,00	90,00	-	-	-
17. Karang Sari	3,00	21,00	70,00	-	-	-
<b>Jumlah/Total</b>	<b>112,2</b>	<b>1 112,75</b>	<b>99,18</b>	<b>20,00</b>	<b>26,50</b>	<b>13,25</b>

Sumber : Dinas Tanaman Pangan, Hortikultura dan Perkebunan Kabupaten Kotawaringin Barat

*Source : Agricultural, Horticulture and Plantation Service of Kotawaringin Barat  
Regency*

<https://kobarkab.bps.go.id>



## 5.2 HORTIKULTURA

### HORTICULTURE

**Tabel**      **5.2.1**      **Luas Panen Tanaman Sayuran menurut**  
**Table**                      **Desa/Kelurahan di Kecamatan Pangkalan Banteng**  
**(Ha), 2017**  
*Harvested Area of Vegetables by Villages/Ward in*  
*Pangkalan Banteng Subdistrict (Ha), 2017*

Desa/Kelurahan Villages/Ward	Bawang Merah/ Shallot	Cabe/ Chili	Petai	Lainnya/ Others
(1)	(2)	(3)	(4)	(5)
1. Pangkalan Banteng	-	0,50	-	-
2. Mulya Jadi	-	1,00	-	-
3. Amin Jaya	-	1,00	-	-
4. Natai Kerbau	-	2,00	-	-
5. Karang Mulya	-	0,50	-	-
6. Marga Mulya	-	0,30	-	-
7. Arga Mulya	-	0,30	-	-
8. Kebun Agung	-	0,20	-	-
9. Sido Mulyo	-	0,50	-	-
10. Simpang Berambai	-	0,20	-	-
11. Sungai Hijau	-	0,20	-	-
12. Sungai Bengkoang	-	0,30	-	-
13. Sungai Kuning	-	0,40	-	-
14. Sungai Pakit	-	0,30	-	-
15. Berambai Makmur	-	0,20	-	-
16. Sungai Pulau	-	-	-	-
17. Karang Sari	-	0,30	-	-
<b>Jumlah/ Total</b>	<b>-</b>	<b>8,20</b>	<b>-</b>	<b>-</b>

Sumber : Dinas Tanaman Pangan, Hortikultura dan Perkebunan Kabupaten Kotawaringin Barat

Source : Agricultural, Horticulture and Plantation Service of Kotawaringin Barat Regency

**Tabel 5.2.2 Produksi Tanaman Sayuran menurut Desa/Kelurahan di Kecamatan Pangkalan Banteng (Ton), 2017**

*Production of Vegetables by Villages/Ward in Pangkalan Banteng Subdistrict (Ton), 2017*

Desa/Kelurahan Villages/Ward	Bawang Merah/ Shallot	Cabe/ Chili	Petai	Lainnya/ Others
(1)	(2)	(3)	(4)	(5)
18. Pangkalan Banteng	-	0,50	-	-
19. Mulya Jadi	-	0,50	-	-
20. Amin Jaya	-	1,00	-	-
21. Natai Kerbau	-	1,00	-	-
22. Karang Mulya	-	2,00	-	-
23. Marga Mulya	-	0,50	-	-
24. Arga Mulya	-	0,30	-	-
25. Kebun Agung	-	0,30	-	-
26. Sido Mulyo	-	0,20	-	-
27. Simpang Berambai	-	0,50	-	-
28. Sungai Hijau	-	0,20	-	-
29. Sungai Bengkoang	-	0,20	-	-
30. Sungai Kuning	-	0,30	-	-
31. Sungai Pakit	-	0,40	-	-
32. Berambai Makmur	-	0,30	-	-
33. Sungai Pulau	-	-	-	-
34. Karang Sari	-	0,30	-	-
<b>Jumlah/ Total</b>	<b>-</b>	<b>8,50</b>	<b>-</b>	<b>-</b>

Sumber : Dinas Tanaman Pangan, Hortikultura dan Perkebunan Kabupaten Kotawaringin Barat

Source : Agricultural, Horticulture and Plantation Service of Kotawaringin Barat Regency

**Tabel**  
*Table*

**5.2.3**

**Produksi Buah-buahan menurut Desa/Kelurahan di Kecamatan Pangkalan Banteng (Ha), 2017**

*Production of Fruits by Villages/Ward in Pangkalan Banteng Subdistrict (Ha), 2017*

<b>Desa/Kelurahan</b> <i>Villages/Ward</i>	<b>Mangga</b> <i>/</i> <i>Manggo</i>	<b>Durian</b>	<b>Jeruk/</b> <i>Oran-</i> <i>ges</i>	<b>Pisang/</b> <i>Banana</i>	<b>Pepaya/</b> <i>Papaya</i>	<b>Nanas/</b> <i>Pine-</i> <i>apple</i>
(1)	(2)	(3)	(4)	(5)	(6)	(7)
1. Pangkalan Banteng	6,25	37,50	19,50	17,00	2,10	4,00
2. Mulya Jadi	17,50	43,50	2,08	30,26	4,06	3,16
3. Amin Jaya	54,50	5 947,50	48,88	-	54,20	744,0
4. Natai Kerbau	100,00	306,00	-	118,83	1,40	3,68
5. Karang Mulya	50,00	45,00	37,18	22,25	101,08	10,72
6. Marga Mulya	25,00	15,00	-	15,30	0,78	2,00
7. Arga Mulya	37,50	40,00	23,40	149,60	12,60	14,00
8. Kebun Agung	87,50	-	-	102,00	12,25	2,00
9. Sido Mulyo	50,00	225,00	130,00	850,00	14,00	80,00
10. Simpang Berambai	37,50	420,00	3,12	145,50	34,30	-
11. Sungai Hijau	75,00	22,50	13,00	-	7,00	1,08
12. Sungai Bengkoang	-	-	-	-	-	-
13. Sungai Kuning	450,00	750,00	52,00	17,00	3,50	9,00
14. Sungai Pakit	50,00	3 525,00	22,36	13,43	17,50	2,20
15. Berambai Makmur	-	-	-	-	-	-
16. Sungai Pulau	-	-	-	-	-	-
17. Karang Sari	-	-	-	-	-	-
<b>Jumlah/ Total</b>	<b>1 040,75</b>	<b>1 1377,00</b>	<b>351,52</b>	<b>1 481,17</b>	<b>264,77</b>	<b>875,84</b>

Sumber : Dinas Tanaman Pangan, Hortikultura dan Perkebunan Kabupaten Kotawaringin Barat

Source : Agricultural, Horticulture and Plantation Service of Kotawaringin Barat Regency

### 5.3 PERKEBUNAN ESTATE CORPS

**Tabel 5.3.1 Luas Areal Tanaman Perkebunan Rakyat menurut Desa/Kelurahan dan Jenis Tanaman di Kecamatan Pangkalan Banteng (ha), 2017**  
*Area of Smallholders Plantation by Villages/Ward and Kind of Crops in Pangkalan Banteng Subdistrict (ha), 2017*

Desa/Kelurahan Villages/Ward	Karet/ Rubber	Kelapa/ Coconut	Kelapa Sawit/ Palm Oil	Kopi/ Coffee	Lada/ Pepper
(1)	(2)	(3)	(4)	(5)	(6)
1. Pangkalan Banteng	85,00	4,00	175,00	-	6,00
2. Mulya Jadi	102,00	6,00	223,00	2,00	27,00
3. Amin Jaya	152,00	10,00	796,00	6,00	2,00
4. Natai Kerbau	95,00	5,00	355,00	2,00	2,00
5. Karang Mulya	305,00	15,00	395,00	6,00	5,00
6. Marga Mulya	745,00	4,00	28,00	3,00	2,00
7. Arga Mulya	611,00	7,00	97,00	2,00	15,00
8. Kebun Agung	687,00	9,00	60,00	3,00	2,00
9. Sido Mulyo	1 040,00	28,00	22,00	20,00	2,00
10. Simpang Berambai	279,00	11,00	160,00	4,00	23,00
11. Sungai Hijau	617,00	5,00	49,00	2,00	-
12. Sungai Bengkoang	820,00	28,00	75,00	12,00	29,00
13. Sungai Kuning	575,00	8,00	140,00	2,00	-
14. Sungai Pakit	64,00	6,00	230,00	-	2,00
15. Berambai Makmur	95,00	5,00	284,00	1,00	2,00
16. Sungai Pulau	40,00	4,00	140,00	1,00	11,00
17. Karang Sari	105,00	4,00	140,00	1,00	-
<b>Jumlah/ Total</b>	<b>6 417,00</b>	<b>159,00</b>	<b>3 369,00</b>	<b>67,00</b>	<b>130,00</b>

Sumber : Dinas Tanaman Pangan, Hortikultura dan Perkebunan Kabupaten Kotawaringin Barat

Source : *Agricultural, Horticulture and Plantation Service of Kotawaringin Barat Regency*

## 5.4 PETERNAKAN LIVESTOCK

**Tabel**      **5.4.1**      **Populasi Ternak Menurut Jenis Ternak di Kecamatan Pangkalan Banteng, 2015-2017**  
*Table*                      *Population of Livestock by Kind of Livestock in Pangkalan Banteng Subdistrict, 2015-2017*

Jenis Ternak/ Kind of Livestock	Populasi/ Population	
	2015	2017
(1)	(2)	(3)
1. Sapi Potong / Beef Cattle	2 619	2702
2. Kambing / Goat	551	584
3. Babi / Pig	2 641	2 700
3. Kelinci / Rabbit	-	42

Sumber: Dinas Peternakan dan Kesehatan Hewan Kabupaten Kotawaringin Barat

Source: Department of Animal Husbandry and Animal Health of Kotawaringin Barat Regency

**Tabel 5.4.2 Populasi Unggas Menurut Jenis Unggas di Kecamatan Pangkalan Banteng, 2015-2017**

*Population of Poultry by Kind of Poultry in Pangkalan Banteng Subdistrict, 2015-2017*

<b>Jenis Ternak/ Kind of Livestock</b>	<b>Populasi/ Population</b>	
	<b>2015</b>	<b>2017</b>
(1)	(2)	(3)
1. Ayam Kampung / <i>Native Chicken</i>	28 147	28 174
2. Ayam Pedaging / <i>Broiler</i>	25 578	25 378
3. Ayam Ras Petelur / <i>Laying Chicken</i>	-	-
4. Itik / <i>Duck</i>	5 667	6 067
5. Itik Manila/ <i>Muscovy Duck</i>	-	2 250
6. Puyuh / <i>Quail</i>	3 084	3 151
7. Merpati / <i>Dove</i>	-	293

Sumber: Dinas Peternakan dan Kesehatan Hewan Kabupaten Kotawaringin Barat

Source: *Department of Animal Husbandry and Animal Health of Kotawaringin Barat Regency*

**Tabel**      **5.4.3**      **Banyaknya Ternak yang Dipotong menurut Jenis Ternak di Kecamatan Pangkalan Banteng, 2017**  
*Table*                      *Number of Livestock at Slaughtered in Pangkalan Banteng Subdistrict, 2017*

<b>Jenis Ternak/ Kind of Livestock</b>	<b>Produksi/ Production</b>
(1)	(2)
1. Sapi Potong / <i>Beef Cattle</i>	2 702
2. Babi / <i>Pig</i>	-
3. Unggas / <i>Poultry</i>	-

Sumber: Dinas Peternakan dan Kesehatan Hewan Kabupaten Kotawaringin Barat

Source: *Department of Animal Husbandry and Animal Health of Kotawaringin Barat Regency*

## 5.5 PERIKANAN

### FISHERY

**Tabel**      **5.5.1**      **Produksi Perikanan Budidaya Menurut Jenis Ikan di**  
**Table**                      **Kecamatan Pangkalan Banteng (ton), 2017**

*Production of Fish Culture by Kind of Fish in Pangkalan Banteng Subdistrict (ton), 2017*

Jenis Ikan/ Kind of Fish	Produksi/ Production
(1)	(2)
1. Mas / Goldfish	-
2. Nila / Tilapia	83,07
3. Lele / Catfish	46,80
4. Patin / Pangasius	58,20
3. Lainnya / Others	1,03

Sumber : Dinas Perikanan Kabupaten Kotawaringin Barat

Source : Fisheries Service of Kotawaringin Barat Regency







Jumlah Unit Industri Kecil Menengah  
di Kecamatan **Pangkalan Banteng**  
Tahun 2016





**PENJELASAN TEKNIS**

**TECHNICAL NOTES**

1. Industri manufaktur adalah suatu kegiatan ekonomi yang melakukan kegiatan mengubah suatu barang dasar secara mekanis, kimia, atau dengan tangan sehingga menjadi barang jadi/setengah jadi, dan atau barang yang kurang nilainya menjadi barang yang lebih tinggi nilainya, dan sifatnya lebih dekat kepada pemakai akhir. Termasuk dalam kegiatan ini adalah jasa industri dan pekerjaan perakitan.
  2. Perusahaan Listrik Negara (PLN) adalah Perusahaan Umum Milik Negara yang mempunyai aktivitas kegiatan pembangkitan, transmisi, dan distribusi tenaga listrik.
  3. Perusahaan Air Bersih adalah perusahaan yang mempunyai aktivitas dalam penampungan, penjernihan, dan penyaluran air baku atau air bersih dari terminal air melalui saluran air, pipa atau mobil tangki (dalam satu pengelolaan administrasi dengan kegiatan ekonomi) kepada rumah tangga, perusahaan industri, atau pengguna komersial lainnya.
  4. Jumlah listrik/gas/air bersih yang terjual adalah banyaknya listrik/gas/air bersih yang disalurkan kepada para pelanggan.
1. *Manufacturing industry is defined as an economic activity processing basic goods mechanically, chemicals or manually into final or intermediate goods. It is also defined as processing of lower value goods into higher value goods as final or intermediate products. The activities also include services for manufacturing and assembling.*
  2. *State Electricity Municipality Company (PLN) is a State-owned Public Company that has the activity of generation, transmission, and distribution of electricity.*
  3. *The Clean Water Companies is a companies that have activities in the reservoir, purification, and distribution of the raw water or clean water from water terminal through the conduit, pipe or tank car (within one administrative management of economic activity) to households, industries, or other commercial users.*
  4. *The amount of electricity/municipality/gas/clean water sold is the number of electricity/municipality/gas /clean water distributed to customers.*

**ULASAN**

Perkembangan industri pengolahan di Kecamatan Pangkalan Banteng mengalami kemajuan dari tahun ke tahun. Jumlah unit usaha yang banyak dikelola yaitu industri makanan dan minuman, industri dari kayu, industri gerabah/keramik/batu, industry anyaman, industri dari kain tenun, dan industri lainnya yang tersebar di beberapa desa kecamatan Pangkalan Banteng.

Berdasarkan data dari hasil Pendataan Potensi Desa banyaknya industri Kecil dan Mikro di Kecamatan pangkalan Banteng yang paling banyak di produksi yaitu industri makanan dan minuman sebanyak 70 industri.

Sarana perdagangan yang ada di Kecamatan Pangkalan Banteng yaitu pasar umum berada di Desa Karang Mulya dan Desa Amin Jaya.

**DESCRIPTION**

*The development of the processing industry in Pangkalan Banteng progressing from year to year. Number of business units that are managed many food and beverage industry, wood industry, pottery industry /ceramic/stone, woven industry, industrial woven fabric, and other industries in several villages scattered Pangkalan Banteng districts*

*Based on data from the Data Collection Village Potential the number of small and micro industries in the district most base bull in the production of food and beverage industry as much as 70 industries.*

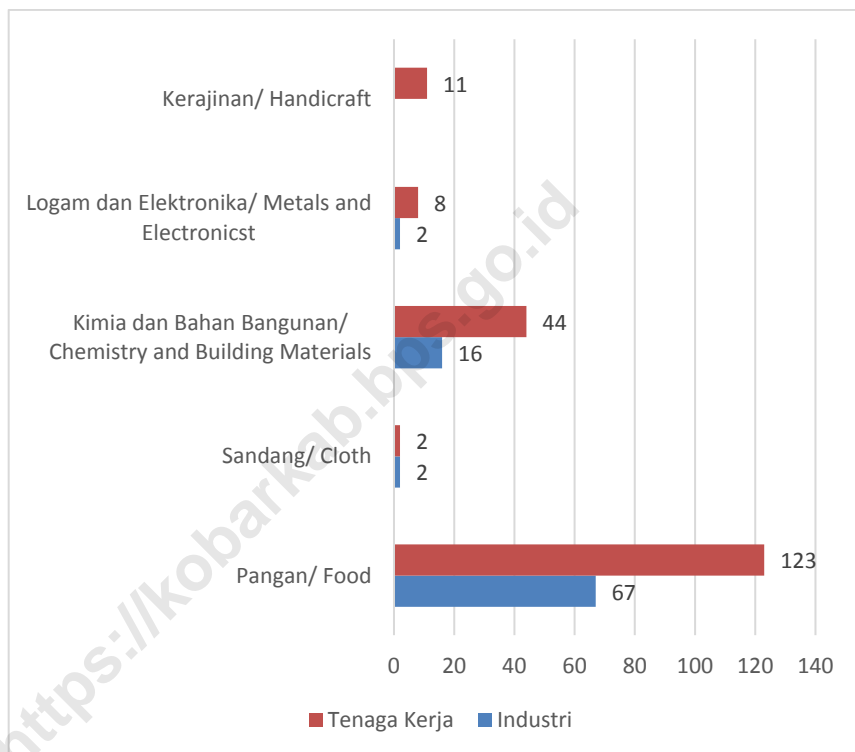
*Trading Facilities in Subdistrict Pangkalan Banteng are generally located in the village of Karang Mulya and Amin Jaya village.*

**Gambar**  
*Figure*

6.1

**Jumlah Industri dan Tenaga Kerja Menurut Kelompok Industri di Kecamatan Pangkalan Banteng, 2017**

*Number of Industry and Employees by Industrial Group in Pangkalan Banteng Subdistrict, 2017*



Sumber : Dinas Perindustrian dan Perdagangan Kabupaten Kotawaringin Barat

Source : Industrial and Trade Representative Service, Kalimantan Tengah Regency



**Tabel 6.1** Jumlah Unit Usaha dan Jumlah Tenaga Kerja Industri Kecil Menengah menurut Jenis Industri di Kecamatan Pangkalan Banteng, 2017  
*Number of Units and Labor of Small-Middle Industries by Industry Group In Pangkalan Banteng Subdistrict, 2017*

Kelompok Industri / Industrial Group	Industri Kecil Menengah / Small-Middle Industry	
	Unit Usaha / Units	Tenaga Kerja / Employees
(1)	(2)	(3)
1. Pangan/ Food	67	123
2. Sandang/ Cloth	2	2
3. Kimia dan Bahan Bangunan/ Chemistry and Building Materials	16	44
4. Logam dan Elektronika/ Metals and Electronics	2	8
5. Kerajinan/ Handicraft	-	11
<b>Jumlah/Total</b>	<b>90</b>	<b>188</b>

Sumber : Dinas Perindustrian dan Perdagangan Kabupaten Kotawaringin Barat  
 Source : Industrial and Trade Representative Service Of Kotawaringin Barat Regency



**Tabel 6.2 Banyaknya Langganan dan Daya Terpasang Langganan Menurut Rumah Tangga pada PLN di Kecamatan Pangkalan Banteng, 2015**  
*Number of Customer and Electrical Power by Household in Pangkalan Banteng Subdistrict, 2015*

Unit/ Unit	Langganan Customer	Daya Tersambung Installed Capacity(KVA)	Jalur Tegangan Menengah/ Middle Voltage Line	Jalur Tegangan Rendah/ Low Voltage Line	Gardu/ Relay Station
(1)	(2)	(3)	(4)	(5)	(6)
01. Pangkalan Banteng	45 711	4 680,81	95,420	133,590	63

Sumber : Perusahaan Listrik Negara Ranting Kotawaringin Barat  
 Source : State Electricity Company, Kotawaringin Barat

**Tabel 6.3 Banyaknya Sarana Perdagangan Menurut Desa/Kelurahan dan Jenisnya di Kecamatan Pangkalan Banteng, 2015**  
*Number of Trading Facilities by Village/Ward and Kind in Pangkalan Banteng Subdistrict, 2015*

Desa/Kelurahan <i>Villages/Ward</i>	Pasar dengan Bangunan Permanen/ <i>Market with the Permanent Building</i>	Pasar dengan Bangunan Semi Permanen/ <i>Market with Semi Permanent Building</i>	Pasar tanpa Bangunan/ <i>Market without building</i>
(1)	(2)	(3)	(4)
1. Pangkalan Banteng	-	-	-
2. Mulya Jadi	-	-	-
3. Amin Jaya	1	3	-
4. Natai Kerbau	-	-	-
5. Karang Mulya	2	-	1
6. Marga Mulya	-	-	-
7. Arga Mulya	-	-	-
8. Kebun Agung	-	-	-
9. Sido Mulyo	1	-	-
10. Simpang Berambai	-	-	-
11. Sungai Hijau	-	-	-
12. Sungai Bengkoang	-	-	-
13. Sungai Kuning	-	-	-
14. Sungai Pakit	-	-	-
15. Berambai Makmur	-	-	-
16. Sungai Pulau	-	-	-
17. Karang Sari	-	-	-
<b>Jumlah/Total</b>	<b>4</b>	<b>3</b>	<b>1</b>

Sumber : Survei Potensi Desa  
 Source : *Countryside Potency Survey*





Jumlah Penginapan  
dan Kamar di Kecamatan  
**Pangkalan Banteng**  
Tahun 2016



**1 Hotel dan 10 Kamar**

**TRANSPORTASI, KOMUNIKASI,  
DAN PARIWISATA**

*TRANSPORTATION, COMMUNICATION,  
AND TOURISM*



**PENJELASAN TEKNIS**

1. Akomodasi ialah suatu usaha yang menggunakan suatu bangunan atau sebagian bangunan yang disediakan secara khusus, dan setiap orang dapat menginap, makan serta memperoleh pelayanan dan fasilitas lainnya dengan pembayaran. Akomodasi dibedakan antara hotel dan akomodasi lainnya. Ciri khusus dari hotel adalah mempunyai restoran yang berada di bawah manajemen hotel tersebut.
2. Hotel berbintang yaitu hotel yang telah memenuhi persyaratan yang telah ditentukan seperti persyaratan fisik, bentuk pelayanan yang diberikan, kualifikasi tenaga kerja, jumlah kamar dan lainnya. Hotel tidak berbintang yaitu hotel yang tidak memenuhi persyaratan yang telah ditentukan.
3. Data transportasi dan komunikasi meliputi :
  - a. Panjang Jalan
  - b. Angkutan Darat
  - c. Angkutan Laut
  - d. Pos dan Telekomunikasi
4. Telekomunikasi adalah setiap pemancaran, pengiriman dan atau penerimaan dari setiap informasi dalam bentuk tanda-tanda, isyarat, tulisan, gambar, suara dan bunyi melalui sistem kawat, optik, radio atau sistem elektromagnetik lainnya.

**TECHNICAL NOTES**

1. *An accommodation is an establishment using a building or a part of a building, prepared commercially for any person to stay, eat and obtain service as well as other facilities. Accommodation is segregated into hotel and other accommodations. The special characteristic of hotel is having a restaurant under hotel management.*
2. *A classified hotel is an accommodation which meets specified standards regarding physical requirements, services provided, manpower qualifications, number of room available, etc. A non-classified hotel is an accommodation which has not met the requirements previously mentioned.*
3. *Data on transportations and communications include:*
  - a. Length of Road*
  - b. Land Transport*
  - c. Sea Transport*
  - d. Pos and Telecommunications*
4. *Telecommunication includes every transmitting, delivering and or receiving from every information of marking, signal, article, picture, sound and voice through strand or wire system, optic, radio or other electromagnetic system.*

**ULASAN**

Sebagian desa di Kecamatan Pangkalan Banteng terletak di jalur propinsi sehingga jenis permukaan jalan utama desa yaitu aspal, tetapi ada juga beberapa desa yang tidak dilalui jalur umum dan jalan utamanya masih berupa tanah diperkeras.

Hal ini juga didukung dengan kemudahan berkomunikasi dengan menggunakan telepon selular karena Kecamatan Pangkalan Banteng berada dalam jangkauan sinyal selular.

Kecamatan Pangkalan Banteng juga merupakan daerah transit atau persinggahan bagi wisatawan yang masuk dan keluar kabupaten, hal ini didukung dengan bertambahnya tempat penginapan/losmen setiap tahunnya.

**DESCRIPTION**

*Most villages in the Pangkalan Banteng district located on the province so that the main village road surface types are asphalt, but there are also some villages that do not pass a common pathway and its main street is still a hardened soil.*

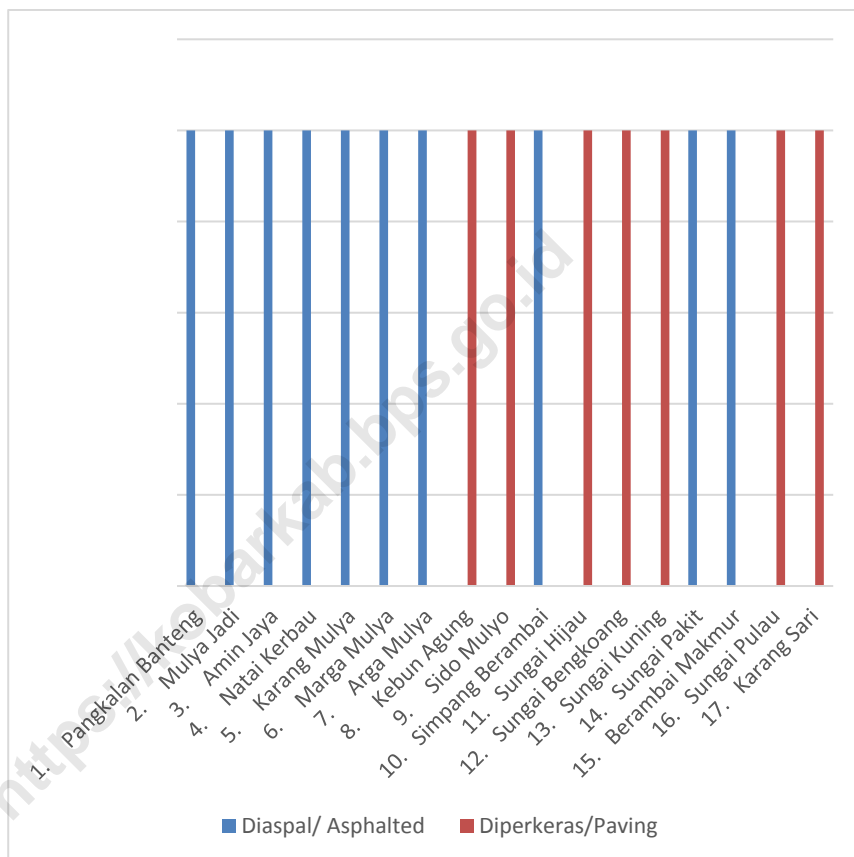
*It is also supported by the ease of communication using mobile phones as Pangkalan Banteng is within range of a mobile signal.*

*Pangkalan Banteng district is also a transit area or stopover for travelers entering and leaving the district, it is supported by the increase in the lodge / inn every year.*

**Gambar 7.1**  
Figure

**Ketersediaan Jalan menurut Desa/Kelurahan dan Jenis Permukaan (km) di Kecamatan Pangkalan Banteng, 2015**

*Availability of Roads by Village/Wards and Type of Surface (km) in Pangkalan Banteng Subdistrict, 2015*



Sumber : Dinas Pekerjaan Umum Kabupaten Kotawaringin Barat

Source : Public Work Service Kotawaringin Barat Regency





**Tabel**  
*Table***7.1****Ketersediaan Jalan menurut Desa/Kelurahan dan Jenis Permukaan (km) di Kecamatan Pangkalan Banteng, 2015***Availability of Roads by Village/Wards and Type of Surface (km) in Pangkalan Banteng Subdistrict, 2015*

Desa/Kelurahan <i>Villages/Ward</i>	Jenis Permukaan Jalan/ <i>Type of Surface</i>		
	Diaspal/ <i>Asphalted</i>	Diperkeras/ <i>Paving</i>	T a n a h/ <i>E a r t h</i>
(1)	(2)	(3)	(4)
1. Pangkalan Banteng	√	-	-
2. Mulya Jadi	√	-	-
3. Amin Jaya	√	-	-
4. Natai Kerbau	√	-	-
5. Karang Mulya	√	-	-
6. Marga Mulya	√	-	-
7. Arga Mulya	√	-	-
8. Kebun Agung	-	√	-
9. Sido Mulyo	-	√	-
10. Simpang Berambai	√	-	-
11. Sungai Hijau	-	√	-
12. Sungai Bengkoang	-	√	-
13. Sungai Kuning	-	√	-
14. Sungai Pakit	√	-	-
15. Berambai Makmur	√	-	-
16. Sungai Pulau	-	√	-
17. Karang Sari	-	√	-

Sumber : Dinas Pekerjaan Umum Kabupaten Kotawaringin Barat

Source : Public Work Service Kotawaringin Barat Regency

**Tabel** 7.2 **Jumlah Kantor Pos Pembantu Menurut Jenis dan Desa/Kelurahan di Kecamatan Pangkalan Banteng, 2017**

*Number of Post Office by Type and Villages/Ward in Pangkalan Banteng Subdistrict, 2017*

Desa/Kelurahan Villages/Ward	Jenis / Type			
	Kantor Pos	Loket Ekstensi	Kantor Pos Desa	Pos Desa
(1)	(2)	(3)	(4)	(5)
1. Pangkalan Banteng	-	-	-	-
2. Mulya Jadi	-	-	-	-
3. Amin Jaya	-	-	-	1
4. Natai Kerbau	-	-	-	-
5. Karang Mulya	1	-	-	-
6. Marga Mulya	-	-	-	-
7. Arga Mulya	-	-	-	-
8. Kebun Agung	-	-	-	1
9. Sido Mulyo	-	-	-	-
10. Simpang Berambai	-	-	-	1
11. Sungai Hijau	-	-	-	-
12. Sungai Bengkoang	-	-	-	-
13. Sungai Kuning	-	-	-	-
14. Sungai Pakit	-	-	-	1
15. Berambai Makmur	-	-	-	-
16. Sungai Pulau	-	-	-	-
17. Karang Sari	-	-	-	-

Sumber : PT Pos Indonesia (Persero) di Kotawaringin Barat

Source : Indonesian Post of Kotawaringin Barat

**Tabel**  
*Table***7.3****Banyaknya Penginapan, Kamar dan Tempat Tidur Menurut Desa/Kelurahan di Kecamatan Pangkalan Banteng, 2015***Numbers of Inns, Rooms, and Beds by Village/Ward in Pangkalan Banteng Subdistrict, 2017*

<b>Desa/Kelurahan</b> <i>Villages/Ward</i>	<b>Penginapan/ Inns</b>	<b>Kamar/ Rooms</b>	<b>Tempat Tidur/ Beds</b>
(1)	(2)	(3)	(4)
1. Pangkalan Banteng	-	-	-
2. Mulya Jadi	-	-	-
3. Amin Jaya	1	5	8
4. Natai Kerbau	-	-	-
5. Karang Mulya	5	44	72
6. Marga Mulya	-	-	-
7. Arga Mulya	-	-	-
8. Kebun Agung	-	-	-
9. Sido Mulyo	-	-	-
10. Simpang Berambai	-	-	-
11. Sungai Hijau	-	-	-
12. Sungai Bengkoang	-	-	-
13. Sungai Kuning	-	-	-
14. Sungai Pakit	-	-	-
15. Berambai Makmur	-	-	-
16. Sungai Pulau	-	-	-
17. Karang Sari	-	-	-
<b>Jumlah/Total</b>	<b>6</b>	<b>49</b>	<b>80</b>

Sumber : Survei Potensi Desa

Source : Countryside Potency Survey





**Ketersediaan Bank di  
Kecamatan Pangkalan Banteng  
Tahun 2016**



BANK BRI



**Tersedia**

**KEUANGAN DAN HARGA**

*FINANCES AND PRICES*



**PENJELASAN TEKNIS**

1. Bank adalah badan usaha yang menghimpun dana dari masyarakat dalam bentuk simpanan dan menyalurkannya dalam bentuk kredit dan atau bentuk-bentuk lainnya dalam rangka meningkatkan taraf hidup rakyat banyak.
2. Pendapatan Asli Daerah (PAD) adalah pendapatan yang diperoleh daerah yang dipungut berdasarkan peraturan daerah sesuai dengan peraturan perundang-undangan, guna keperluan daerah yang bersangkutan dalam membiayai kegiatannya.
3. Dana Perimbangan adalah dana yang bersumber dari pendapatan APBN yang dialokasikan kepada Daerah untuk mendanai kebutuhan daerah dalam rangka pelaksanaan desentralisasi.
4. Lain-lain Pendapatan yang Sah adalah pendapatan lainnya dari pemerintah pusat dan atau dari instansi pusat, serta dari daerah lainnya.
5. Data harga yang disajikan meliputi harga eceran beberapa jenis barang.

**TECHNICAL NOTES**

1. *Bank are business entities that raise funds from the public in the saving and channel to the public in the form of credit or other to improve the standard of living.*
2. *Original Local Government Revenue is revenue that withheld based on local regulations in accordance with the legislation, for the purposes of financing their activities.*
3. *Balanced Budget is the fund coming from the state budget that allocated to regions to fund their needs in the context of decentralization.*
4. *Other Legal Revenue is other income that coming from the central government and or from the central agencies, as well as from other local government.*
5. *Price data presented include retail price of several types of goods.*



**ULASAN**

Sistem perbankan yang menjamin simpanan nasabah dan menyalurkan kredit untuk industri rumah tangga sudah ada di Kecamatan Pangkalan Banteng yaitu bank BRI, Bank Mandiri, bank BPR Marunting, dan Bank Kalteng yang terletak di Desa Karang Mulya Ibukota Kecamatan Pangkalan Banteng.

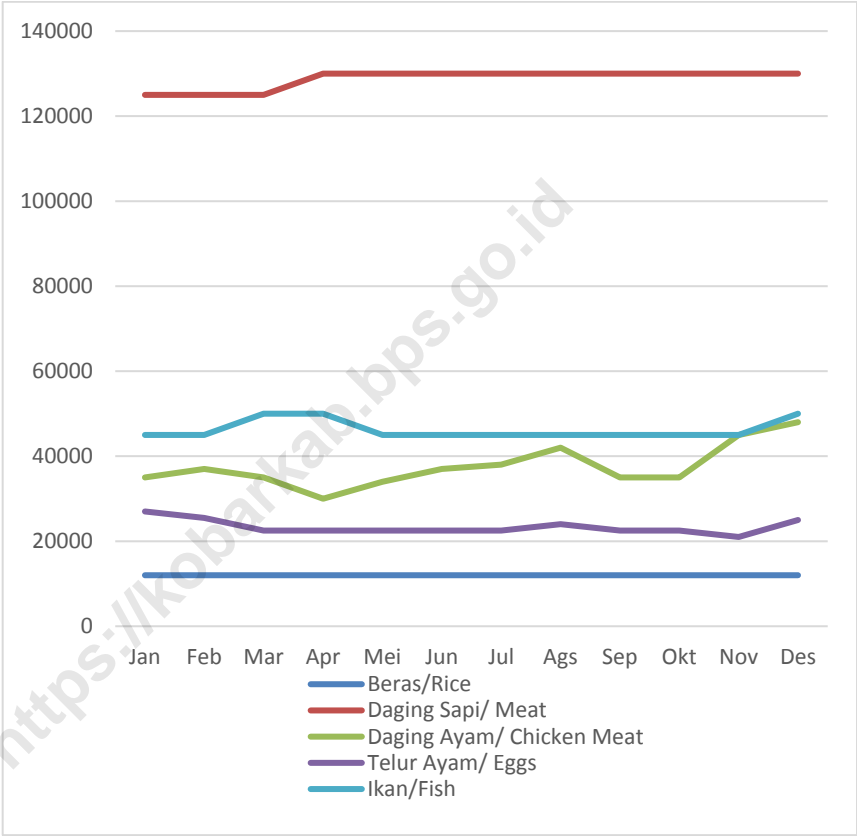
Selain itu masyarakat Kecamatan Pangkalan Banteng yang mayoritas penduduknya sebagai petani untuk kemudahan memenuhi kebutuhan, maka di Kecamatan Pangkalan Banteng terdapat KUD dan koperasi simpan pinjam yang tersebar di beberapa desa.

**DESCRIPTION**

*Banking system which ensures customer deposits and lending to domestic industries already exist in Pangkalan Banteng of the bank BRI, Bank Mandiri, Bank BPR Marunting, and Bank Kalteng is located in the village of Karang Mulya subdistrict capital Pangkalan Banteng.*

*In addition the Pangkalan Banteng predominantly as a convenience to meet the needs of farmers, District Pangkalan Banteng then there are cooperatives and credit unions are scattered in several villages.*

**Gambar 8.1** Rata-rata Harga Beberapa Barang Pokok per Bulan di Kabupaten Kotawaringin Barat (Rupiah), 2017  
*Figure 8.1 Average of Staple Price by Months in Kotawaringin Barat Regency (Rupiah), 2017*



Sumber : Survei Harga Konsumen  
Source : Consumen Prices Survey



**Tabel**  
*Table***8.1****Banyaknya Bank Menurut Desa/Kelurahan di Kecamatan Pangkalan Banteng, 2017***Numbers of Bank by Village/Ward at Pangkalan Banteng Subdistrict, 2017*

<b>Desa/Kelurahan</b> <i>Villages/Ward</i>	<b>BRI</b>	<b>Bank Kalteng</b>	<b>BNI</b>	<b>Mandiri</b>	<b>BPR Marunting</b>
(1)	(2)	(3)	(4)	(5)	(6)
1. Pangkalan Banteng	-	-	-	-	-
2. Mulya Jadi	-	-	-	-	-
3. Amin Jaya	1	-	-	-	-
4. Natai Kerbau	-	-	-	-	-
5. Karang Mulya	3	1	1	1	1
6. Marga Mulya	-	-	-	-	-
7. Arga Mulya	-	-	-	-	-
8. Kebun Agung	-	-	-	-	-
9. Sido Mulyo	-	-	-	-	-
10. Simpang Berambai	-	-	-	-	-
11. Sungai Hijau	-	-	-	-	-
12. Sungai Bengkoang	-	-	-	-	-
13. Sungai Kuning	-	-	-	-	-
14. Sungai Pakit	-	-	-	-	-
15. Berambai Makmur	-	-	-	-	-
16. Sungai Pulau	-	-	-	-	-
17. Karang Sari	-	-	-	-	-

Sumber : Survei Potensi Desa

Source : Countryside Potency Survey

**Tabel**  
*Table*

**8.2 Banyaknya Koperasi Berdasarkan Jenis Koperasinya di Kecamatan Pangkalan Banteng, 2015**  
*Number of Cooperative by Kind of Cooperative in Pangkalan Banteng Subdistrict, 2015*

<b>Desa/Kelurahan</b> <i>Villages/Ward</i>	<b>Jumlah Koperasi/</b> <i>Number of Cooperative</i>	<b>Jumlah Anggota/</b> <i>Members</i>
(1)	(2)	(3)
KUD	7	1 737
Non-KUD	21	1 097

Sumber : Dinas Koperasi, Pengusaha Kecil dan Menengah Kabupaten Kotawaringin Barat

Source : Cooperative, Small and Middle Entrepreneur Agency of Kotawaringin Barat Regency

**Tabel**  
*Table***8.3****Rata-rata Harga Beberapa Barang Pokok per Bulan di Kabupaten Kotawaringin Barat (Rupiah), 2017***Average of Staple Price by Months in Kotawaringin Barat Regency (Rupiah), 2017*

<b>Jenis Barang/ Kinds of Goods</b>	<b>Satuan Unit</b>	<b>Bulan/ Months</b>					
		<b>Jan</b>	<b>Feb</b>	<b>Mar</b>	<b>Apr</b>	<b>Mei</b>	<b>Jun</b>
(1)	(2)	(3)	(4)	(5)	(6)	(7)	(8)
Beras/Rice	kg	12 000	12 000	12 000	12 000	12 000	12 000
Daging Sapi/ Meat	kg	125 000	125 000	125 000	130 000	130 000	130 000
Daging Ayam/ Chicken Meat	kg	35 000	37 000	35 000	30 000	34 000	37 000
Telur Ayam/ Eggs	kg	27 000	25 500	22 500	22 500	22 500	22 500
Ikan/Fish	kg	45 000	45 000	50 000	50 000	45 000	45 000
Susu Kental/ Milk	kaleng/ can	11 000	11 000	11 000	11 000	11 000	11 000
Susu Bubuk/ Milk Powder	dus/ box	42 000	42 000	42 000	42 000	42 000	42 000
Gula Pasir/ Sugar	kg	14 000	13 000	13 000	14 000	16 000	16 000
Minyak Goreng/ Cooking Oil	kg	17 000	17 000	16 000	16 000	16 000	16 000
Minyak Tanah/ Kerosene	liter	8 000	10 000	10 000	12 000	12 000	12 000

**Lanjutan Tabel/Continued Table 8.3**

Jenis Barang/ Kinds of Goods	Satuan Unit	Bulan/ Months					
		Jul	Ags	Sep	Okt	Nov	Des
(1)	(2)	(9)	(10)	(11)	(12)	(13)	(14)
Beras/Rice	kg	12 000	12 000	12 000	12 000	12 000	12 000
Daging Sapi/ Meat	kg	130 000	130 000	130 000	130 000	130 000	130 000
Daging Ayam/ Chicken Meat	kg	38 000	42 000	35 000	35 000	45 000	48 000
Telur Ayam/ Eggs	kg	22 500	24 000	22 500	22 500	21 000	25 000
Ikan/Fish	kg	45 000	45 000	45 000	45 000	45 000	50 000
Susu Kental/ Milk	kaleng/ can	11 000	11 000	11 000	11 000	11 000	11 000
Susu Bubuk/ Milk Powder	dus/ box	42 000	42 000	42 000	42 000	42 000	42 000
Gula Pasir/ Sugar	kg	17 000	15 000	15 000	14 000	14 000	14 000
Minyak Goreng/ Cooking Oil	kg	16 000	16 000	16 000	16 000	16 000	16 000
Minyak Tanah/ Kerosene	liter	10 000	10 000	10 000	10 000	10 000	10 000

Sumber : Survei Harga Konsumen

Source : Consumer Prices Survey

# DATA

## MENCERDASKAN BANGSA

*Enlighten The Nation*



**BADAN PUSAT STATISTIK  
KABUPATEN KOTAWARINGIN BARAT**  
BPS - Statistics of Kotawaringin Barat Regency  
Jl. P. Diponegoro No. 01 Pangkalan Bun - 74111  
Telp. (0532) 23786 Fax. (0532) 21449  
e-mail : [kobar@bps.go.id](mailto:kobar@bps.go.id)  
website : <http://kobarkab.bps.go.id>

ISBN 978-602-6852-27-4



9 786026 852274 >