

Kecamatan

# **KUTA UTARA DALAM ANGKA**

*Kuta Utara Subdistrict in Figures*

# **2019**



**BADAN PUSAT STATISTIK  
KABUPATEN BADUNG**

*Statistics of Badung Regency*



Kecamatan

# **KUTA UTARA DALAM ANGKA**

*Kuta Utara Subdistrict in Figures*

**2019**



# **KECAMATAN KUTA UTARA DALAM ANGKA**

## ***Kuta Utara Subdistrict in Figures***

### **2019**

**ISSN: 2087-6335**

**No. Publikasi / Publication Number: 5103.1706**

**Katalog / Catalogue: 1102001.5103030**

**Ukuran Buku / Book Size: 14,8 cm X 21 cm**

**Jumlah Halaman / Number of Pages: xvi + 99**

**Naskah / Manuscript:**

**BPS Kabupaten Badung / BPS - Statistics of Badung Regency**

**Penyunting/Editor:**

**BPS Kabupaten Badung / BPS - Statistics of Badung Regency**

**Gambar Kover Oleh / Cover Design:**

**BPS Kabupaten Badung / BPS - Statistics of Badung Regency**

**Ilustrasi Kover / Cover Illustration:**

**Pantai Batu Bolong / Batu Bolong Beach**

**Diterbitkan oleh / Published by:**

**©BPS Kabupaten Badung / BPS - Statistics of Badung Regency**

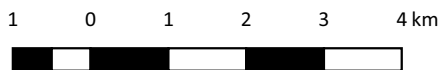
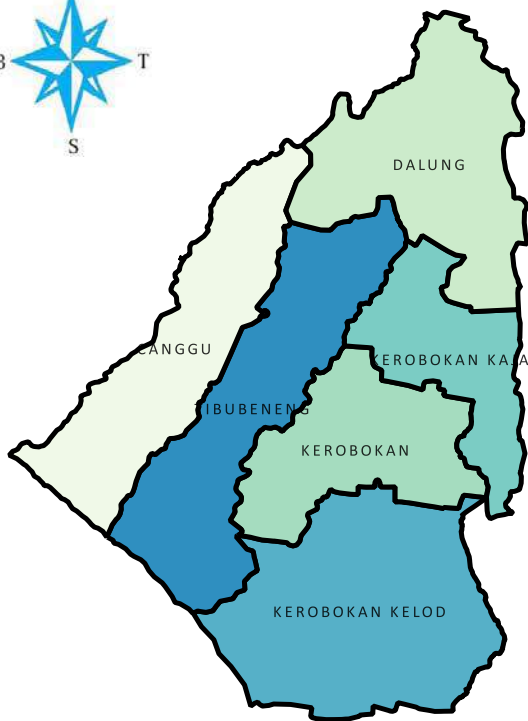
**Dicetak oleh / Printed by:**

**CV. Bhineka Karya**

**Dilarang mengumumkan, mendistribusikan, mengomunikasikan dan/atau menggandakan sebagian atau seluruh isi buku ini dengan tujuan komersil tanpa ijin tertulis dari Badan Pusat Statistik**

*Prohibited to announce, distribute, communicate, and/or copy part or all of this book for commercial purpose without permission from BPS-Statistic Indonesia*

**PETA WILAYAH KECAMATAN KUTA UTARA**  
*MAP OF KUTA UTARA SUBDISTRICT*





**KEPALA BPS KABUPATEN BADUNG**  
***CHIEF STATISTICIAN OF BADUNG REGENCY***



**Ir. Ni Putu Minarni S, MMA**







## KATA PENGANTAR

Kecamatan Kuta Utara Dalam Angka 2019 ini merupakan publikasi lanjutan dari publikasi sejenis pada tahun sebelumnya yang datanya dihimpun oleh Koordinator Statistik Kecamatan Kuta Utara. Publikasi ini menyajikan berbagai macam data dari berbagai bidang kegiatan di desa/kelurahan, dengan tujuan untuk dapat memberikan gambaran mengenai keadaan demografi, sosial, ekonomi di masing-masing desa/kelurahan di Kecamatan Kuta Utara.

Meskipun publikasi ini telah disiapkan sebaik mungkin, namun kami menyadari masih terdapat banyak kekurangan. Untuk itu kami mohon masukan serta saran dari pemakai data agar dapat dilaksanakan penyempurnaan pada penerbitan berikutnya.

Kepada semua pihak yang telah membantu sehingga memungkinkan terbitnya buku ini kami sampaikan penghargaan yang setinggi-tingginya. Kepada instansi serta pihak lain yang telah ikut membantu usaha ini kami sampaikan terima kasih.

Harapan kami mudah-mudahan buku ini dapat memberikan manfaat bagi kita sekalian.

Mangupura, September 2019  
Kepala Badan Pusat Statistik  
Kabupaten Badung,

Ir. Ni Putu Minarni S., MMA



## **PREFACE**

*Kuta Utara Subdistrict in Figures 2018 is the continued publication of similar publications in the previous year for which data collected by Statistics Coordinator of Kuta Utara Subdistrict. This publication presents a wide range of data from different fields of activity in the village/neighborhood, with the aim to provide an overview of the demographic, social and economic in each village in the district of Kuta Utara.*

*Although this publication has been prepared as possible, but we know there are still many shortcomings. For that we ask feedback and suggestions from the users of data to be carried out improvements to the next publication.*

*To all those who have helped thus allowing the publication of this book we convey appreciation as high. To institutions and others who have helped this effort we extend our thanks.*

*Hopefully this book can benefit us all.*

*Mangupura, September 2019  
Chief Statistician of Badung Regency*

**Ir. Ni Putu Minarni S., MMA**

**DAFTAR ISI**  
***LIST OF CONTENTS***

	Halaman/ Pages
Peta Wilayah Kecamatan Kuta Utara/ <i>Map of Kuta Utara Subdistrict..</i>	iii
Kepala BPS Kabupaten Badung/ <i>Chief Statiscian of Badung Regency</i>	v
Kata Pengantar .....	vii
<i>Preface</i> .....	viii
Daftar Isi/ <i>List of Contents</i> .....	ix
Daftar Tabel/ <i>List of Table</i> .....	xi
Bab/ <i>Chapter</i> I      Geografi dan Iklim/ <i>Geography and Climate</i> .....	1
Bab/ <i>Chapter</i> II      Pemerintahan/ <i>Government</i> .....	7
Bab/ <i>Chapter</i> III      Kependudukan dan Ketenagakerjaan/ <i>Population and Employment</i> .....	13
Bab/ <i>Chapter</i> IV      Sosial/ <i>Social</i> .....	31
Bab/ <i>Chapter</i> V      Pertanian/ <i>Agriculture</i> .....	51
Bab/ <i>Chapter</i> VI      Industri, Pertambangan, Energi dan Konstruksi/ <i>Industries, Mining, Energy and Contruction</i> .....	57
Bab/ <i>Chapter</i> VII      Perdagangan/Trade .....	77
Bab/ <i>Chapter</i> VIII      Hotel, Pariwisata, Transportasi dan Komunikasi / <i>Hotels, Tourism, Transportation, and</i> <i>Communication</i> .....	85
Bab/ <i>Chapter</i> IX      Keuangan/ <i>Financial</i> .....	95



## DAFTAR TABEL

### LIST OF TABLES

Tabel <i>Table</i>	Halaman <i>Pages</i>
<b>1 Geografi dan Iklim</b> <i>Geography and Climate</i>	
1.1 Luas Wilayah Menurut Penggunaan di Kecamatan Kuta Utara, 2018 <i>Land Utilization in Kuta Utara Subdistrict by Villages, 2018</i> .....	5
1.2 Letak, Status, Ketinggian dan Klasifikasi Desa/Kelurahan di Kecamatan Kuta Utara, 2018 <i>Location, Status, Altitude and Classification of Village/Sub at Kuta Utara Subdistrict, 2018</i> .....	6
<b>2 Pemerintahan</b> <i>Government</i>	
2.1 Banyaknya Aparat Pemerintahan Menurut Desa/Kelurahan di Kecamatan Kuta Utara, 2018 <i>The Number of Government Officials by Villages at Kuta Utara Subdistrict, 2018</i> .....	11
<b>3 Kependudukan dan Ketenagakerjaan</b> <i>Population and Employment</i>	
3.1 Proyeksi Penduduk Menurut Jenis Kelamin dan Kelompok Umur di Kecamatan Kuta Utara, 2015-2018 <i>Population Projection Subdistrict by Sex and Age Group at Kuta Utara, 2015-2018</i> .....	17
3.2 Luas Wilayah, Kepala Keluarga, Desa Adat, Banjar Dinas/Lingkungan, dan Banjar Adat Menurut Desa/Kelurahan di Kecamatan Kuta Utara, 2018 <i>Size Territor, Head of Family, Indigenous Village, Official Hamlet, and Indegenous Hamlet by Village at Kuta Utara Subdistricts, 2018</i> .....	19
3.3 Penduduk Menurut Kewarganegaraan dan Desa/Kelurahan di Kecamatan Kuta Utara, 2018 <i>Population by Citizenship and Villages at Kuta Utara Subdistricts, 2018</i> .....	20
3.4 Mutasi Penduduk Menurut Jenisnya dan Desa/Kelurahan di Kecamatan Kuta Utara, 2018 <i>Population Mutation Specified by Kind and Villages at Kuta Utara Subdistricts, 2018</i> .....	22
3.5 Banyaknya Bangunan Menurut Penggunaannya dan Desa/Kelurahan di Kecamatan Kuta Utara, 2018 <i>Number of Building by Utility Villages at Kuta Utara Subdistricts</i> .....	24

3.6	Jumlah Keluarga yang Menggunakan Air Minum Menurut Sumbernya dan Desa/Kelurahan di Kecamatan Kuta Utara, 2018 <i>Number of Family Using Drinking Water by Source and Villages at Kuta Utara, 2018</i> .....	25
3.7	Jumlah Keluarga Menurut Penggunaan Bahan Bakar Menurut Desa/Kelurahan di Kecamatan Kuta Utara, 2018 <i>Number of Families According to The Use of Fuel by Villages at Kuta Utara Subdistricts, 2018</i> .....	26
3.8	Jumlah Keluarga yang Menikmati Aliran Listrik Menurut Daya Dipakai dan Desa/Kelurahan di Kecamatan Kuta Utara, 2018 <i>Number of Families Enjoying Electricity Power by Used and Villages at Kuta Utara Subdistricts, 2018</i> .....	27
3.9	Jumlah Keluarga yang Mendapatkan Aliran Listrik Menurut Pembangkitnya dan Desa/Kelurahan di Kecamatan Kuta Utara, 2018 <i>Number of Families to Get Electricity Flow by State Generator and Villages at Kuta Utara Subdistricts, 2018</i> .....	28
3.10	Banyaknya Penduduk Menurut Sumber Mata Pencarian Utama dan Desa/Kelurahan di Kecamatan Kuta Utara, 2018 <i>Number of Population by Major State Livelihoods and Villages at Kuta Utara Subdistricts, 2018</i> .....	29
<b>4</b>	<b>S o s i a l</b>	
	<i>S o c i a l</i>	
4.1	Banyaknya Gedung Sekolah, Murid, dan Guru Menurut Sekolah dan Desa/Kelurahan di Kecamatan Kuta Utara, 2018 <i>Number of Building, School, Student, and Teachers by School and Villages at Kuta Utara Subdistricts, 2018</i> .....	35
4.2	Banyaknya Sekolah Menurut Jenjang Pendidikan dan Desa/Kelurahan di Kecamatan Kuta Utara, 2018 <i>Number of School by Level of Education and Villages at Kuta Utara Subdistricts, 2018</i> .....	38
4.3	Jumlah Penduduk Menurut Tingkat Pendidikan Tertinggi yang Ditamatkan dan Desa/Kelurahan di Kecamatan Kuta Utara, 2018 <i>Total Population by Highest Level of Education Attainment and Villages at Kuta Utara Subdistricts, 2018</i> .....	39
4.4	Banyaknya Tenaga Kesehatan (Tenaga Medis) Menurut Jenisnya dan Desa/Kelurahan di Kecamatan Kuta Utara, 2018 <i>Number of Health Workers (Medical) by Type and Villages at Kuta Utara Subdistricts, 2018</i> .....	40
4.5	Banyaknya Fasilitas (Sarana) Kesehatan Menurut Jenisnya dan Desa/Kelurahan di Kecamatan Kuta Utara, 2018 <i>Number of Health Facility by Type and Villages at Kuta Utara Subdistricts, 2018</i> .....	41
4.6	Jumlah Panti Asuhan, Penderita Cacat Menurut Jenisnya dan Desa/Kelurahan di Kecamatan Kuta Utara, 2018 <i>Total Orphanage, Disability by Type and Villages at Kuta Utara Subdistricts, 2018</i> .....	42

4.7	Banyaknya Akseptor KB Menurut Kontrasepsi yang Digunakan dan Desa/Kelurahan di Kecamatan Kuta Utara, 2018 <i>Number of Family Planning Acceptors by Contraceptive Used and Villages at Kuta Utara Subdistricts, 2018.....</i>	43
4.8	Banyaknya Tindak Kejahatan Yang Terjadi dan Dilaporkan Ke Polisi Menurut Desa/Kelurahan di Kecamatan Kuta Utara, 2018 <i>Number of Crime Happens and Reported to State Police by Villages at Kuta Utara Subdistricts, 2018.....</i>	44
4.9	Banyaknya Pos Keamanan Menurut Jenisnya dan Desa/Kelurahan di Kecamatan Kuta Utara, 2018 <i>Number of Postal Security by Type and Villages at Kuta Utara Subdistricts, 2018.....</i>	45
4.10	Jumlah Penduduk Menurut Agama dan Desa/Kelurahan di Kecamatan Kuta Utara, 2018 <i>Total Population bu Religion and Villages at Kuta Utara Subdistricts, 2018.....</i>	47
4.11	Banyaknya Tempat Ibadah Menurut Jenisnya dan Desa/Kelurahan di Kecamatan Kuta Utara, 2018 <i>Number of Worship Places by Type and Villages at Kuta Utara Subdistricts, 2018.....</i>	50
<b>5</b>	<b>Pertanian</b> <i>Agriculture</i>	
5.1	Banyaknya Ternak Menurut Jenisnya dan Desa/Kelurahan di Kecamatan Kuta Utara, 2018 <i>Number of Livestock by Type and Villagesat Kuta Utara Subdistricts, 2018.....</i>	55
5.2	Banyaknya Unggas Menurut Jenisnya dan Desa/Kelurahan di Kecamatan Kuta Utara, 2018 <i>Number of Poultry by Kind and Villages at Kuta Utara Subdistricts, 2018.....</i>	56
<b>6</b>	<b>Industri, Pertambangan, Energi, dn Konstruksi</b> <i>Industry, Mining, Energy, and Construction</i>	
6.1	Banyaknya Perusahaan Industri Menurut Jenis dan Desa/Kelurahan di Kecamatan Kuta Utara, 2018 <i>Number of Industrial Companies by Type and Villages at Kuta Utara Subdistricts, 2018.....</i>	61
6.2	Banyaknya Industri Sedang Menurut Kelompok Industri dan Desa/Kelurahan di Kecamatan Kuta Utara, 2018 <i>Number of Medium Scale Industries by Group of Industrial and Villages at Kuta Utara Subdistricts, 2018.....</i>	63
6.3	Banyaknya Industri Kecil Menurut Kelompok Industri dan Desa/Kelurahan di Kecamatan Kuta Utara, 2018 <i>Number of Small Scale Industries by Group of Industrial and Villages at Kuta Utara Subdistricts, 2018.....</i>	66

6.4	Banyaknya Industri Kerajinan Rumah Tangga Menurut Kelompok Industri dan Desa/Kelurahan di Kecamatan Kuta Utara, 2018 <i>Number of Households According Craft Industry by Group of Industrial and Villages at Kuta Utara Subdistricts, 2018.....</i>	69
6.5	Banyaknya Usaha Jasa Perorangan/ RumahTangga Menurut Desa/Kelurahan di Kecamatan Kuta Utara, 2018 <i>Number of Personal Services Business/ Households by Type at Kuta Utara Subdistricts, 2018.....</i>	72
<b>7</b>	<b>Perdagangan</b> <i>Trade</i>	
7.1	Banyaknya Tempat Pemasaran/Pasar Menurut Jenisnya dan Desa/Kelurahan di Kecamatan Kuta Utara, 2018 <i>Number of Sites Marketing/Market by Type and Villages at Kuta Utara Subdistricts, 2018 .....</i>	81
7.2	Banyaknya Usaha Koperasi Menurut Jenis dan Desa/ Kelurahan di Kecamatan Kuta Utara, 2018 <i>The Number of Cooperative Share Specified by Kind and Villages at Kuta Utara Subdistricts, 2018 .....</i>	82
7.3	Jumlah Anggota KUD dan Jenis Usahanya Menurut Desa/Kelurahan di Kecamatan Kuta Utara, 2018 <i>Total Member KUD and Type of Business by Villages at Kuta Utara Subditricts, 2018 .....</i>	84
<b>8</b>	<b>Hotel, Pariwisata, Transportasi, dan Komunikasi</b> <i>Hotel, Tourism, Transportation, and Communication</i>	
8.1	Banyaknya Hotel Bintang dan Non Bintang Menurut Desa/Kelurahan di Kecamatan Kuta Utara, 2018 <i>Number of Star and Non-Star Hotel by Villages at Kuta Utara Subdistricts, 2018.....</i>	89
8.2	Banyaknya Tenaga Kerja Hotel Bintang dan Non Bintang Menurut Desa/Kelurahan di Kecamatan Kuta Utara, 2018 <i>Number of Manpower Star and Non-Star Hotel by Villages at Kuta Utara Subdistricts, 2018.....</i>	90
8.3	Panjang Jalan Menurut Jenis Jalan dan Desa/Kelurahan di Kecamatan Kuta Utara, 2018 <i>Length of Road by Type and Villages at Kuta Utara Subdistricts, 2018.....</i>	91
8.4	Banyaknya Kendaraan Bermotor Menurut Jenis dan Desa/Kelurahan di kecamatan Kuta Utara, 2018 <i>Number of Motor Vehicles by Type and Villages at Kuta Utara Subdistricts, 2018.....</i>	92
8.5	Banyaknya Kendaraan Tidak bermotor Menurut Jenis dan Desa/Kelurahan di Kecamatan Kuta Utara, 2018 <i>Number of Non Motorized Vehicles by Kind and Villages at Kuta Utara Subdistricts, 2018.....</i>	93



8.6	Banyaknya Sarana Komunikasi Menurut Jenis dan Desa/Kelurahan di Kecamatan Kuta Utara, 2018 <i>Number of Communication Facilities by Type at Kuta Utara Subdistricts, 2018</i> .....	94
<b>9</b>	<b>Keuangan</b> <i>Financial</i>	
9.1	Jumlah Bank Menurut Jenis dan Desa/Kelurahan di Kecamatan Kuta Utara, 2018 <i>Number of Bank by Kind and Villages at Kuta Utara Subdistricts, 2018</i> .....	99





1

# Geografi dan Iklim

*Geografi and Climate*





**PENJELASAN TEKNIS**

1. Sawah adalah usaha pertanian yang dilaksanakan pada tanah basa dan memerlukan air untuk irigasi. Jenis tanaman yang terutama untuk pertanian sawah adalah padi. Dalam bersawah, pengolahan lahan dilakukan secara intensif dan merupakan pertanian menetap.
2. Tegal/kebun/ladang/huma adalah lahan kering yang ditanami tanaman musiman atau tahunan seperti padi ladang, palawija/hortikultura dan letaknya terpisah dengan halaman sekitar rumah.
3. Pekarangan adalah areal tanah yang biasanya berdekatan dan menjadi bagian tak terpisahkan dengan suatu bangunan atau terkait dengan kepemilikan dalam suatu persil.
4. Perkebunan adalah segala kegiatan yang mengusahakan tanaman tertentu pada tanah dan/atau media tumbuh lainnya dalam ekosistem yang sesuai; mengolah, dan memasarkan barang dan jasa hasil tanaman tersebut, dengan bantuan ilmu pengetahuan dan teknologi, modal dan serta manajemen untuk mewujudkan kesejahteraan bagi pelaku .

**TECHNICAL NOTES**

1. *Rice fields are agricultural businesses carried out on alkaline soils and require water for irrigation. Types of crops mainly for paddy farming are rice. In the paddy field, the farming is done intensively and is a permanent agriculture.*
2. *Tegal / gardens / fields / huma is a dry land planted with seasonal or annual crops such as rice fields, palawija / horticulture and located separately with the yard around the house.*
3. *The yard is a land area which is usually adjacent and becomes an integral part of a building or associated with ownership in a plot.*
4. *Plantations shall be any activities that cultivate certain crops on soil and / or other growing mediums in appropriate ecosystems; Process, and market the goods and services of these crops, with the help of science and technology, capital and management to achieve prosperity for the perpetrators.*



**Tabel 1.1** Luas Wilayah Menurut Penggunaan di Kecamatan Kuta Utara, 2018  
**Tabel** *Land Utilization in Kuta Utara Subdistrict by Villages, 2018*

Desa/ Kelurahan <i>Villages</i>	Luas Area (Km <sup>2</sup> )	Penggunaan Tanah (Ha) <i>Land Utilization</i>		
		Sawah <i>Paddy Wet Field</i>	Tanah Kering <i>Dry Soil</i>	Lainya <i>Others</i>
(1)	(2)	(3)	(4)	(5)
1 KEROBOKAN KELOD	5,26	191,60	39,00	295,40
2 KEROBOKAN	5,42	97,00	139,00	306,00
3 KEROBOKAN KAJA	5,30	116,30	71,00	342,70
4 TIBUBENENG	6,50	312,54	23,00	314,46
5 CANGGU	5,23	244,71	81,00	197,29
6 DALUNG	6,15	288,00	31,00	296,00
<b>Jumlah</b>	<b>33,86</b>	<b>1250,15</b>	<b>384,00</b>	<b>1751,85</b>

Sumber : Perbekel/Lurah.

Sumber : *Headman*

**Tabel 1.2** Letak, Status, Ketinggian dan Klasifikasi Desa/Kelurahan di Kecamatan Kuta Utara, 2018  
**Tabel** *Location, Status, Altitude and Classification of Village/Sub at Kuta Utara Subdistrict, 2018*

Desa/ Kelurahan Vilages	Letak Desa/Kelurahan Village Location		Status Desa		Ketinggian Dari Permukaan Laut			Klasifikasi Kelurahan		
	Pantai	Bukan Pantai	Perko- taan	Pede- saan	< 500	500 - 700	> 700	Swa daya	Swak arya	Swase mbada
(1)	(2)	(3)	(4)	(5)	(6)	(7)	(8)	(9)	(10)	(11)
1 KEROBOKAN KELOD	1	-	1	-	1	-	-	-	-	1
2 KEROBOKAN	-	1	1	-	1	-	-	-	-	1
3 KEROBOKAN KAJA	-	1	1	-	1	-	-	-	-	1
4 TIBUBENENG	1	-	1	-	1	-	-	-	-	1
5 CANGGU	1	-	1	-	1	-	-	-	-	1
6 DALUNG	-	1	1	-	1	-	-	-	-	1
<b>Jumlah</b>	<b>3</b>	<b>3</b>	<b>6</b>	<b>-</b>	<b>6</b>	<b>-</b>	<b>-</b>	<b>-</b>	<b>-</b>	<b>6</b>

Sumber : Perbekel/Lurah.

Sumber : Headman





2

# Pemerintahan *Government*





**PENJELASAN TEKNIS**

1. Kepala desa adalah sebutan pemimpin desa di Indonesia. Kepala desa merupakan pimpinan tertinggi dari pemerintah desa. Masa jabatan kepala desa adalah 6 (enam) tahun, dan dapat diperpanjang lagi untuk 3 (tiga) kali masa jabatan berikutnya berturut-turut atau tidak.
2. Sekretaris desa atau yang sering disingkat menjadi SEKDES adalah jabatan sekretaris pada pemerintahan desa. Sekretariat Desa merupakan unsur Staf Pemerintah Desa dipimpin oleh seorang Sekretaris Desa yang berada dibawah dan bertanggung jawab kepada Kepala Desa; Sekretaris Desa sebagaimana dimaksud pada ayat (1) sebagai Perangkat Desa.
3. Kepala dusun adalah salah satu dari perangkat desa yang wewenangnya berada dibawah dari kepala desa
4. Kepala Urusan Pembangunan mempunyai tugas membantu Kepala Desa menyusun rencana pelaksanaan, pengendalian evaluasi dan penyusunan laporan pelaksanaan tugas bidang Pembangunan.
5. Kepala Urusan Pemerintahan Membantu Kepala Desa dalam melaksanakan pengelolaan administrasi kependudukan, administrasi pertanahan, pembinaan, ketentraman dan ketertiban masyarakat Desa, mempersiapkan bahan perumusan kebijakan penataan, Kebijakan dalam penyusunan produk hukum Desa.

**TECHNICAL NOTES**

1. *The village head is the village leader in Indonesia. The village head is the highest leader of the village government. The tenure of the village head is 6 (six) years, and may be extended for another 3 (three). Consecutive term of office or not*
2. *Secretary of the village or often abbreviated to SEKDES is a secretary position in the village administration. Village Secretariat is an element of Village Government Staff led by a Village Secretary who is under and responsible to the Village Head; Village Secretary as referred to in paragraph (1) as Village Device.*
3. *The hamlet head is one of the village apparatus whose authority is subordinate to the village head.*
4. *Head of Development Affairs has the task of assisting the Village Head to prepare implementation plan, evaluation control and preparation of report on the implementation of task of Development field.*
5. *Head of Government Affairs Assist the Village Head in implement the administrative administration of population, land administration, guidance, peace and order of the village community, preparing the formulation of policy of structuring, Policies in Preparation of Village law products.*



**Tabel** 2.1  
**Tabel**

**Banyaknya Aparat Pemerintahan Menurut Desa/Kelurahan di Kecamatan Kuta Utara, 2018**

*The Number of Government Officials by Villages at Kuta Utara Subdistrict, 2018*

Desa/ Kelurahan Villages	Perbekel/ Lurah Headman	Sekretaris Desa/Lurah Secretary of Headman	Kelian Banjar/ Kaling Chief of Local Neighbor hood	Kaur/Kasi Section		Tenaga Adminis- trasi Adminis- tration staff	Jumlah
				Pemba- ngunan	Pemerin- tahan		
(1)	(2)	(3)	(4)	(5)	(6)	(7)	(8)
1 KEROBOKAN KELOD	1	1	13	1	1	7	25
2 KEROBOKAN	1	1	10	1	1	9	24
3 KEROBOKAN KAJA	1	1	23	1	1	9	37
4 TIBUBENENG	1	1	13	1	1	8	29
5 CANGGU	1	1	7	1	1	5	20
6 DALUNG	1	1	23	1	1	7	38
<b>Jumlah</b>	6	6	89	6	6	45	173

Sumber : Perbekel/Lurah.

Sumber : Headman





3

# Kependudukan dan Ketenagakerjaan

## *Population and Employment*







**PENJELASAN TEKNIS**

1. Penduduk adalah semua orang yang berdomisili di wilayah geografis Republik Indonesia selama 6 bulan atau lebih dan atau mereka yang berdomisili kurang dari 6 bulan tetapi bertujuan menetap.
2. Kepadatan penduduk dibagi menjadi 3 jenis: a. Kepadatan Penduduk Kasar (Crude Population Density), yaitu menunjukkan banyaknya jumlah penduduk untuk setiap kilometer persegi luas wilayah. b. Kepadatan Fisiologis (Physiological Density), yang menyatakan banyaknya penduduk untuk setiap kilometer persegi wilayah lahan yang ditanami (cultivable land). c. Kepadatan Agraris (Agriculture Density), menunjukkan banyaknya penduduk petani untuk setiap kilometer persegi wilayah cultivable land. Ukuran ini menggambarkan intensitas pertanian dari petani terhadap lahan yang mencerminkan efisiensi teknologi pertanian dan intensitas tenaga kerja pertanian. Kepadatan penduduk kasar merupakan ukuran persebaran penduduk yang umum digunakan, karena selain data dan cara penghitungannya sederhana, ukuran ini sudah distandarisasi dengan luas wilayah.
3. Keluarga adalah dua atau lebih individu yang hidup dalam satu rumah tangga karena adanya hubungan darah, perkawinan, atau adopsi. Mereka saling berinteraksi satu dengan yang lain, mempunyai peran masing-masing dan menciptakan serta mempertahankan suatu budaya.

**TECHNICAL NOTES**

1. *Populaton is all persons domiciled in the geographic territory of the Republic of Indonesia for 6 months or more and or those domiciled for less than 6 months but with a permanent purpose.*
2. *Populaton density is divided into 3 types: a. Crude Populaton Density, which shows the number of populaton for each square kilometer of area. Physiological Density, which states the populaton for each square kilometer of cultivable land. C. Agricultural Density (Agriculture Density), indicatng the number of farmers for each square kilometer of cultivable land area. This measure illustrates the agricultural intensity of farmers on land that reflects the efciency of agricultural technology and the intensity of agricultural labor. Rough populaton density is a commonly used measure of populaton distributon, because in additon to simple data and calculaton methods, this measure has been standardized by area.*
3. *Families are two or more individuals who live in one household because of blood relatons, marriage, or adopton. They interact with each other, have their own roles.*



**Tabel 3.1** **Proyeksi Penduduk Menurut Jenis Kelamin dan Kelompok Umur di Kecamatan Kuta Utara, 2015-2018**  
**Tabel** *Population Projection Subdistrict by Sex and Age Group at Kuta Utara, 2015-2018*

Kelompok Umur	2015			2016		
	Laki	Perempuan	Jumlah	Laki	Perempuan	Jumlah
(1)	(2)	(3)	(4)	(5)	(6)	(7)
0-4	5,43	5,17	10,60	5,52	5,23	10,75
5-9	5,92	5,49	11,41	5,95	5,57	11,52
10-14	5,44	5,28	10,72	5,62	5,51	11,13
15-19	4,80	4,71	9,51	4,99	4,90	9,89
20-24	5,50	5,22	10,72	5,57	5,29	10,86
25-29	6,06	5,64	11,70	6,23	5,84	12,07
30-34	5,55	5,83	11,38	5,72	5,90	11,62
35-39	6,11	6,07	12,18	6,16	6,14	12,30
40-44	6,25	5,35	11,60	6,4	5,47	11,87
45-49	4,56	3,74	8,30	4,78	3,90	8,68
50-54	2,72	2,38	5,10	2,97	2,56	5,53
55-59	1,98	1,83	3,81	2,10	2,01	4,11
60-64	1,29	1,27	2,56	1,40	1,34	2,74
65-69	0,94	1,00	1,94	1,00	1,05	2,05
70-74	0,48	0,57	1,05	0,52	0,61	1,13
75+	0,44	0,61	1,05	0,48	0,67	1,15
<b>Jumlah</b>	<b>63,47</b>	<b>60,16</b>	<b>123,63</b>	<b>65,41</b>	<b>61,99</b>	<b>127,40</b>

berlanjut/ continued ...

**Lanjutan Tabel**      3.1  
**Continued Table**

Kelompok Umur	2017			2018		
	Laki	Perempuan	Jumlah	Laki	Perempuan	Jumlah
(1)	(2)	(3)	(4)	(5)	(6)	(7)
0-4	5,61	5,32	10,93	5,69	5,41	11,10
5-9	5,96	5,62	11,58	5,98	5,64	11,62
10-14	5,83	5,65	11,48	5,99	5,77	11,76
15-19	5,18	5,11	10,29	5,43	5,28	10,71
20-24	5,67	5,35	11,02	5,74	5,36	11,10
25-29	6,39	6,03	12,42	6,52	6,25	12,77
30-34	5,91	6,02	11,93	6,08	6,13	12,21
35-39	6,26	6,24	12,50	6,33	6,36	12,69
40-44	6,50	5,59	12,09	6,61	5,68	12,29
45-49	4,91	4,05	8,96	5,10	4,19	9,29
50-54	3,18	2,76	5,94	3,43	2,97	6,40
55-59	2,27	2,12	4,39	2,42	2,28	4,70
60-64	1,51	1,45	2,96	1,61	1,56	3,17
65-69	1,07	1,12	2,19	1,13	1,19	2,32
70-74	0,55	0,65	1,20	0,58	0,68	1,26
75+	0,52	0,73	1,25	0,54	0,80	1,34
<b>Jumlah</b>	<b>67,32</b>	<b>63,81</b>	<b>131,13</b>	<b>69,18</b>	<b>65,55</b>	<b>134,73</b>

Sumber : Proyeksi Penduduk

Source : Population Projection

**Tabel 3.2** Luas Wilayah, Kepala Keluarga, Desa Adat, Banjar Dinas/Lingkungan, dan Banjar Adat Menurut Desa/Kelurahan di Kecamatan Kuta Utara, 2018  
**Size Territor, Head of Family, Indigenous Village, Official Hamlet, and Indigenous Hamlet by Village at Kuta Utara Subdistricts, 2018**

Desa/Kelurahan Villages	Luas Wilayah Size Territory (Km <sup>2</sup> )	Kepala Keluarga Head of Family	Desa Adat Indigenous Village	Banjar Dinas/ Lingkungan Official Hamlet	Banjar Adat Indigenous Hamlet
(1)	(2)	(3)	(4)	(5)	(6)
1 KEROBOKAN KELOD	5,26	2.467	0	13	2.035
2 KEROBOKAN	5,42	1.900	1	10	1.806
3 KEROBOKAN KAJA	5,30	4.563	0	23	3.244
4 TIBUBENENG	6,50	2.641	3	13	1.680
5 CANGGU	5,23	1.387	1	7	1.265
6 DALUNG	6,15	5.419	3	23	3.469
<b>Jumlah</b>	<b>33,86</b>	<b>18.377</b>	<b>8</b>	<b>89</b>	<b>13.499</b>

Sumber : Perbekel/Lurah.

Sumber : Headman

**Tabel 3.3** Penduduk Menurut Kewarganegaraan dan Desa/Kelurahan di Kecamatan Kuta Utara, 2018  
**Population by Citizenship and Villages at Kuta Utara Subdistricts, 2018**

Desa/Kelurahan Villages	Indonesia Indonesian			A r a b Arabian			C i n a Chinee		
	Laki- Laki Male	Perem- puan Female	Jumlah Total	Laki- Laki Male	Perem- puan Female	Jumlah Total	Laki- Laki Male	Perem- puan Female	Jumlah Total
(1)	(2)	(3)	(4)	(5)	(6)	(7)	(8)	(9)	(10)
1 KEROBOKAN KELOD	5.294	5.414	10.708	-	-	-	-	-	-
2 KEROBOKAN	4.876	4.914	9.790	-	-	-	-	-	-
3 KEROBOKAN KAJA	8.773	8.422	17.195	-	-	-	-	-	-
4 TIBUBENENG	5.470	5.449	10.919	-	-	-	-	-	-
5 CANGGU	3.245	3.370	6.615	-	-	-	-	-	-
6 DALUNG	11.009	10.323	21.332	-	-	-	-	-	-
JUMLAH	38.667	37.892	76.559	-	-	-	-	-	-

berlanjut/ continued ...

**Lanjutan Tabel** 3.3  
**Continued Table**

Desa/Kelurahan <i>Villages</i>	Asing Lainnya <i>Other Foreign</i>			Jumlah <i>Total</i>		
	Laki-Laki <i>Male</i>	Perem- puan <i>Female</i>	Jumlah <i>Total</i>	Laki-Laki <i>Male</i>	Perem- puan <i>Female</i>	Jumlah <i>Total</i>
(1)	(11)	(12)	(13)	(14)	(15)	(16)
1 KEROBOKAN K	-	-	-	5.294	5.414	10.708
2 KEROBOKAN	-	-	-	4.876	4.914	9.790
3 KEROBOKAN K	-	-	-	8.773	8.422	17.195
4 TIBUBENENG	-	-	-	5.470	5.449	10.919
5 CANGGU	-	-	-	3.245	3.370	6.615
6 DALUNG	-	-	-	11.099	10.232	21.331
JUMLAH	-	-	-	38.757	37.801	76.558

Sumber : Perbekel/Lurah.

Sumber : Headman

**Tabel**  
**Tabel** 3.4

**Mutasi Penduduk Menurut Jenisnya dan Desa/Kelurahan di Kecamatan  
Kuta Utara, 2018**  
*Population Mutation Specified by Kind and Villages at Kuta Utara  
Subdistricts, 2018*

Desa/Kelurahan Villages	Lahir Birth			Mati Death		
	Laki-Laki Male	Perem- puan Female	Jumlah Total	Laki-Laki Male	Perem- puan Female	Jumlah Total
(1)	(2)	(3)	(4)	(5)	(6)	(7)
1 KEROBOKAN KELOD	4	2	6	5	2	7
2 KEROBOKAN	69	55	124	25	30	55
3 KEROBOKAN KAJA	200	146	346	35	24	59
4 TIBUBENENG	52	57	109	35	19	54
5 CANGGU	3	4	7	23	13	36
6 DALUNG	69	104	173	86	84	90
<b>Jumlah</b>	<b>397</b>	<b>368</b>	<b>765</b>	<b>209</b>	<b>172</b>	<b>301</b>



**Lanjutan Tabel**      **3.4**  
**Continued Table**

Kelurahan	Pindah <i>Moved Out</i>			Datang <i>Moved In</i>		
	Laki-Laki <i>Male</i>	Perem- puan <i>Female</i>	Jumlah <i>Total</i>	Laki-Laki <i>Male</i>	Perem- puan <i>Female</i>	Jumlah <i>Total</i>
(1)	(8)	(9)	(10)	(11)	(12)	(13)
1 KEROBOKAN KELOD	1	1	2	1	-	1
2 KEROBOKAN	130	132	162	986	455	1.423
3 KEROBOKAN KAJA	5	2	7	45	30	75
4 TIBUBENENG	10	16	26	37	30	67
5 CANGGU	1	2	3	21	23	44
6 DALUNG	300	325	625	1.393	1.193	2.586
<b>Jumlah</b>	<b>447</b>	<b>478</b>	<b>825</b>	<b>2.483</b>	<b>1.731</b>	<b>4.196</b>

**Tabel 3.5** Banyaknya Bangunan Menurut Penggunaannya dan Desa/Kelurahan di Kecamatan Kuta Utara, 2018  
**Number of Building by Utility Villages at Kuta Utara Subdistricts, 2018**

Desa/Kelurahan <i>Villages</i>	Penggunaan Bangunan <i>Buildings Utility</i>				
	Tempat Tinggal <i>Residence</i>	Toko/ Perdagangan <i>Store</i>	Industri <i>Industry</i>	Penginapan <i>Hostelry</i>	Lainnya <i>Others</i>
(1)	(2)	(3)	(4)	(5)	(6)
1 KEROBOKAN KELOD	5.239	963	446	62	638
2 KEROBOKAN	6.777	623	259	2	239
3 KEROBOKAN KAJA	6.301	782	579	—	162
4 TIBUBENENG	4.693	539	97	6	222
5 CANGGU	2.386	348	85	4	324
6 DALUNG	13.138	1.358	751	2	182
<b>Jumlah</b>	<b>38.534</b>	<b>4.613</b>	<b>2.217</b>	<b>76</b>	<b>1.767</b>

Sumber : Perbekel/Lurah.

Sumber : Headman

**Tabel** 3.6  
**Tabel**

**Jumlah Keluarga yang Menggunakan Air Minum Menurut Sumbernya dan Desa/Kelurahan di Kecamatan Kuta Utara, 2018**

*Number of Family Using Drinking Water by Source and Villages at Kuta Utara, 2018*

Desa/Kelurahan Villages	Jumlah Keluarga Number of Family	Sumber Air Minum Source of Drinking Water					
		PAM Water Company	Pompa Air Water Pump	Sumur Well	Mata Air Water Springs	Sungai River	Lainnya Others
(1)	(2)	(3)	(4)	(5)	(6)	(7)	(8)
1 KEROBOKAN KELOD	2.467	1.047	1.240	146	-	-	1.274
2 KEROBOKAN	1.900	345	394	—	138	-	1.023
3 KEROBOKAN KAJA	4.563	527	188	—	232	-	3.616
4 TIBUBENENG	2.641	1.748	81	—	-	-	812
5 CANGGU	1.387	—	581	—	10	-	796
6 DALUNG	5.419	1.245	1.285	—	—	—	2.889
<b>Jumlah</b>	18.377	4.912	3.769	146	380	-	10.410

Sumber : Perbekel/Lurah.

Sumber : Headman

**Jumlah Keluarga Menurut Penggunaan Bahan Bakar Menurut  
Desa/Kelurahan di Kecamatan Kuta Utara, 2018**

**Tabel 3.7**  
**Number of Families According to The Use of Fuel by Villages at Kuta  
Utara Subdistricts, 2018**

Desa/Kelurahan Villages	Jumlah Keluarga Number of Family	Jenis Bahan Bakar Type of Fuel				
		Minyak Tanah Kerosense	Kayu Api Wood Fire	Arang Charcoal	LPG Liquid Petroleum Gas	Lainnya Others
(1)	(2)	(3)	(4)	(5)	(6)	(7)
1 KEROBOKAN KELOD	2.467	-	-	-	2.457	-
2 KEROBOKAN	1.900	-	-	-	1.888	-
3 KEROBOKAN KAJA	4.563	-	-	-	4.548	-
4 TIBUBENENG	2.641	-	20	-	2.616	-
5 CANGGU	1.387	-	1	-	1.381	-
6 DALUNG	5.419	-	15	-	5.396	-
<b>Jumlah</b>	<b>18.377</b>	<b>-</b>	<b>36</b>	<b>-</b>	<b>18.286</b>	<b>-</b>

Sumber : Perbekel/Lurah.

Sumber : Headman

**Tabel 3.8** Jumlah Keluarga yang Menikmati Aliran listrik Menurut Daya Dipakai dan Desa/Kelurahan di Kecamatan Kuta Utara, 2018  
**Number of Families Enjoying Electricity Power by Used and Villages at Kuta Utara Subdistricts, 2018**

Desa/Kelurahan Villages	Jumlah Keluarga Number of Family	Daya Aliran Listrik Yang Digunakan Power Electrical Flow				
		250 Watt	251 - 450 Watt	451 - 900 Watt	901 - 1.350 Watt	> 1.350 Watt
(1)	(2)	(3)	(4)	(5)	(6)	(7)
1 KEROBOKAN KELOD	2.467	-	610	1.424	355	78
2 KEROBOKAN	1.900	-	384	763	551	202
3 KEROBOKAN KAJA	4.563	-	2.276	1.716	258	313
4 TIBUBENENG	2.641	-	448	1.380	405	408
5 CANGGU	1.387	-	63	999	147	178
6 DALUNG	5.419		1.255	2.462	840	862
<b>Jumlah</b>	<b>18.377</b>	<b>-</b>	<b>5.036</b>	<b>8.744</b>	<b>2.556</b>	<b>2.041</b>

Sumber : Perbekel/Lurah.

Sumber : Headman

**Tabel**  
**Tabel**

3.9

Jumlah Keluarga yang Mendapatkan Aliran Listrik Menurut Pembangkitnya dan Desa/Kelurahan di Kecamatan Kuta Utara, 2018

*Number of Families to Get Electricity Flow by State Generator and Villages at Kuta Utara Subdistricts, 2018*

Desa/Kelurahan Villages	Jumlah Keluarga Number of Family	Sumber Pembangkit Listrik Sources of Power Generation					
		PLN State Electricity Company	Disel Sendiri Diesel	Usaha Patungan Joint Ventures	Koperasi/ KUD Cooperat ive	Usaha Perorangan Individual Businesses	Lainnya Others
(1)	(2)	(3)	(4)	(5)	(6)	(7)	(8)
1 KEROBOKAN KELOD	2.467	2.467	-	-	-	-	-
2 KEROBOKAN	1.900	1.900	-	-	-	-	-
3 KEROBOKAN KAJA	4.563	4.563	-	-	-	-	-
4 TIBUBENENG	2.641	2.641	-	-	-	-	-
5 CANGGU	1.387	1.387	-	-	-	-	-
6 DALUNG	5.419	5.419	-	-	-	-	-
<b>Jumlah</b>	<b>18.377</b>	<b>18.377</b>	<b>-</b>	<b>-</b>	<b>-</b>	<b>-</b>	<b>-</b>

Sumber : Perbekel/Lurah.

Sumber : Headman

**Tabel** 3.10 **Banyaknya Penduduk Menurut Sumber Mata Pencarian Utama dan Desa/Kelurahan di Kecamatan Kuta Utara, 2018**  
**Number of Population by Major State Livelihoods and Villages at Kuta Utara Subdistricts, 2018**

Desa/Kelurahan <i>Villages</i>	Pertanian Bahan Makanan <i>Agricultural</i>	Peter- nakan <i>Live- stock</i>	Perikanan <i>Fishery</i>	Perkebunan <i>Plantation</i>	Perdaga- ngan <i>Trading</i>	Industri <i>Industry</i>
(1)	(2)	(3)	(4)	(5)	(6)	(7)
1 KEROBOKAN KELOD	123	19	127	-	4.222	459
2 KEROBOKAN	151	40	-	-	2.360	117
3 KEROBOKAN KAJA	239	53	-	-	2.277	119
4 TIBUBENENG	1.089	10	12	-	770	15
5 CANGGU	683	5	31	-	63	34
6 DALUNG	97	112	3	-	716	69
<b>Jumlah</b>	<b>2.382</b>	<b>239</b>	<b>173</b>	<b>-</b>	<b>10.408</b>	<b>813</b>

berlanjut/ continued ...

**Lanjutan Tabel**      3.10  
**Continued Table**

Desa/Kelurahan Villages	Pertam- bangan & Galian Mining and Quarrying	Listrik, Gas, & Air Minum Electri- city, Gas & Water	Angku- tan, Komuni- kasi Transport & Communi- cation	Bank, Lembaga Keuangan Finance	Pemerinta han, Jasa- Jasa Governm ent, Service	Lainnya Others
(1)	(8)	(9)	(10)	(11)	(12)	(13)
1 KEROBOKAN KELOD	—	—	82	65	2.820	205
2 KEROBOKAN	—	—	311	41	1.881	358
3 KEROBOKAN KAJA	—	—	203	52	4.046	359
4 TIBUBENENG	5	—	64	35	854	356
5 CANGGU	—	—	—	45	3.099	45
6 DALUNG	—	—	251	151	4.307	818
<b>Jumlah</b>	<b>5</b>	<b>-</b>	<b>911</b>	<b>389</b>	<b>17.007</b>	<b>2.141</b>

Sumber : Perbekel/Lurah.

Sumber : Headman





4

# Sosial

*Social*





**PENJELASAN TEKNIS**

1. Tenaga kesehatan adalah setiap orang yang mengabdikan diri dalam bidang kesehatan, memiliki pengetahuan dan atau keterampilan melalui pendidikan di bidang kesehatan yang memerlukan kewenangan dalam menjalankan pelayanan kesehatan.
2. Penyandang cacat adalah setiap orang yang mempunyai kelainan fisik dan/atau mental, yang dapat mengganggu atau merupakan rintangan dan hambatan baginya untuk melakukan secara selayaknya, yang terdiri dari: penyandang cacat fisik; penyandang cacat mental; serta. penyandang cacat fisik dan mental.
3. Akseptor KB, yaitu pasangan usia subur (PUS) yang menggunakan salah satu alat/obat kontrasepsi Akseptot Aktif, pasangan Usia Subur yang pada saat ini sedang menggunakan salah satu alat/obat kontrasepsi Akseptot Baru, pasangan Usia Subur yang baru pertama kali menggunakan alat/obat kontrasepsi atau PUS yang kembali menggunakan alat kontrasepsi setelah melahirkan atau abortus.
4. Agama adalah sistem yang mengatur tata keimanan (kepercayaan) dan peribadatan kepada Tuhan Yang Mahakuasa serta tata kaidah yang berhubungan dengan pergaulan manusia dan manusia serta lingkungannya. Kata “agama” berasal dari bahasa Sanskerta, āgama yang berarti “tradisi”.
5. Tempat ibadah, rumah ibadah, tempat peribadatan adalah sebuah tempat yang digunakan oleh umat beragama untuk beribadah.

**TECHNICAL NOTES**

1. *Healthcare is any person who devotes himself / herself in the field of health, has knowledge and or skill through education in the field of health which requires authority in running health services.*
2. *Persons with disabilities shall be any person with physical and / or mental disabilities who may interfere with or constitute obstacles and barriers for them to do so appropriately, consisting of: persons with physical disabilities; Mentally disabled persons; and. Physically and mentally disabled.*
3. *Family planning acceptors, ie fertile-age couples (EFAs) who use one of the tools / contraceptive drugs Active Akseptot, fertile age couple who is currently using one of the tools / contraceptive drugs New Akseptot, fertile age couple who first use contraceptive / contraceptive devices or EFA who re-use contraception after delivery or abortion.*
4. *Religion is a system that regulates the order of faith (belief) and worship to God Almighty and the rules that relate to the association of man and man and the environment. The word “religion” comes from Sanskrit, āgama which means “tradition”.*
5. *Places of worship, houses of worship, places of worship is a place used by religious people to worship.*



**Tabel**  
**Tabel** 4.1

**Banyaknya Gedung Sekolah, Murid, dan Guru Menurut Sekolah dan Desa/Kelurahan di Kecamatan Kuta Utara, 2018**  
*Number of Building, School, Student, and Teachers by School and Villages at Kuta Utara Subdistricts, 2018*

Desa/Kelurahan Villages	Taman Kanak-Kanak (TK) Kindergarden				Sekolah Dasar Primary School			
	Gedung Building	Sekolah School	Murid Student	Guru Teacher	Gedung Building	Sekolah School	Murid Student	Guru Teacher
(1)	(2)	(3)	(4)	(5)	(6)	(7)	(8)	(9)
1 KEROBOKAN KELOD	6	6	563	63	7	7	1.227	186
2 KEROBOKAN	3	3	398	69	4	4	1.620	58
3 KEROBOKAN KAJA	15	15	887	98	8	8	2.410	123
4 TIBUBENENG	6	6	626	49	5	5	2.055	104
5 CANGGU	2	2	112	10	5	5	774	89
6 DALUNG	19	19	1.525	110	13	13	5.393	220
<b>Jumlah</b>	<b>51</b>	<b>51</b>	<b>4.111</b>	<b>399</b>	<b>42</b>	<b>42</b>	<b>13.479</b>	<b>780</b>

berlanjut/ continued ...

**Lanjutan Tabel**      4.1  
**Continued Table**

Desa/Kelurahan <i>Villages</i>	Madrasah Ibtidaiyah <i>Madrasah</i>				Madrasah Tsanawiyah <i>Madrasah</i>			
	Gedung <i>Building</i>	Sekolah <i>School</i>	Murid <i>Student</i>	Guru <i>Teacher</i>	Gedung <i>Building</i>	Sekolah <i>School</i>	Murid <i>Student</i>	Guru <i>Teacher</i>
(1)	(10)	(11)	(12)	(13)	(14)	(15)	(16)	(17)
1 KEROBOKAN KELOD	-	-	-	-	-	-	-	-
2 KEROBOKAN	-	-	-	-	-	-	-	-
3 KEROBOKAN KAJA	1	1	40	5	-	-	-	-
4 TIBUBENENG	1	1	220	15	-	-	-	-
5 CANGGU	-	-	-	-	-	-	-	-
6 DALUNG	-	-	-	-	-	-	-	-
Jumlah	2	2	260	20	-	-	-	-

berlanjut/ *continued ...*

**Lanjutan Tabel**      4.1  
**Continued Table**

Desa/Kelurahan <i>Villages</i>	SLTP				SMU/SMK			
	<i>Junior High Schools</i>				<i>Senior High School</i>			
	<i>Gedung Building</i>	<i>Sekolah School</i>	<i>Murid Student</i>	<i>Guru Teacher</i>	<i>Gedung Building</i>	<i>Sekolah School</i>	<i>Murid Student</i>	<i>Guru Teacher</i>
(1)	(18)	(19)	(20)	(21)	(22)	(23)	(24)	(25)
1 KEROBOKAN KELOD	-	-	-	-	-	-	-	-
2 KEROBOKAN	2	2	1.486	29	1	1	74	23
3 KEROBOKAN KAJA	4	4	732	129	4	4	202	86
4 TIBUBENENG	1	1	324	13	-	-	-	-
5 CANGGU	1	1	100	17	-	-	-	-
6 DALUNG	5	5	2.569	291	6	6	7.110	216
Jumlah	15	15	5.256	426	10	12	7.427	328

Sumber : UPT Cabang Dinas Pendidikan Kecamatan Kuta Utara

Source : Department of Education of Kuta Utara Subdistricts

**Tabel**  
**Tabel**

4.2

**Banyaknya Sekolah Menurut Jenjang Pendidikan dan Desa/Kelurahan di Kecamatan Kuta Utara, 2018**  
**Number of School by Level of Education and Villages at Kuta Utara Subdistricts, 2018**

Desa/Kelurahan Villages	Taman Kanak-Kanak (TK) Kindergarden		Sekolah Dasar Primary School		SLTP Junior High Schools		SMU/SMK Senior High School	
	Negeri Public	Swasta Private	Negeri Public	Swasta Private	Negeri Public	Swasta Private	Negeri Public	Swasta Private
(1)	(2)	(3)	(4)	(5)	(6)	(7)	(8)	(9)
1 KEROBOKAN KELOD	-	6	5	2	-	-	-	-
2 KEROBOKAN	-	3	4	-	1	1	-	1
3 KEROBOKAN KAJA	-	15	3	5	-	4	-	3
4 TIBUBENENG	-	6	3	2	-	1	-	-
5 CANGGU	-	2	4	1	-	1	-	-
6 DALUNG	-	19	7	6	1	4	1	5
<b>Jumlah</b>	<b>-</b>	<b>51</b>	<b>26</b>	<b>16</b>	<b>2</b>	<b>11</b>	<b>1</b>	<b>9</b>

Sumber : UPT Cabang Dinas Pendidikan Kecamatan Kuta Utara

Source : Department of Education of Kuta Utara Subdistricts



Tabel  
Tabel

4.3

Jumlah Penduduk Menurut Tingkat Pendidikan Tertinggi yang Ditamatkan dan Desa/Kelurahan di Kecamatan Kuta Utara, 2018

*Total Population by Highest Level of Education Attainment and Villages at Kuta Utara Subdistricts, 2018*

Desa/Kelurahan Villages	Tidak/ Belum Sekolah Never School	Belum Tamat SD Not Completed Primary School	Tamat SD Graduated Primary School	Tamat SLTP Graduated Junior High School	Tamat SMU/ SMK Graduated Senior High School	Tamat Diploma Graduate d Diploma	Tamat Sarjana Bachelor
(1)	(2)	(3)	(4)	(5)	(6)	(7)	(8)
1 KEROBOKAN KELOD	563	127	185	865	3.855	1.181	1.934
2 KEROBOKAN	494	879	501	501	567	630	671
3 KEROBOKAN KAJA	362	1.516	1.207	1.424	5.267	968	786
4 TIBUBENENG	546	2.595	1.617	1.166	5.715	590	559
5 CANGGU	449	300	1.016	329	2.664	549	718
6 DALUNG	1.455	2.076	2.901	535	7.110	504	1.450
<b>Jumlah</b>	<b>3.869</b>	<b>7.493</b>	<b>7.427</b>	<b>4.820</b>	<b>25.178</b>	<b>4.422</b>	<b>6.118</b>

Sumber : Perbekel/Lurah.

Sumber : Headman

**Tabel 4.4** Banyaknya Tenaga Kesehatan (Tenaga Medis) Menurut Jenisnya dan Desa/Kelurahan di Kecamatan Kuta Utara, 2018  
**Number of Health Workers (Medical) by Type and Villages at Kuta Utara Subdistricts, 2018**

Desa/Kelurahan Villages	Dokter Doctors						
	Umum Public	Spesialis/ Gigi Specialist/ Dentist	Bidan Midwife	Perawat Nurse	Dukun Beranak Shaman	Dukun Pijat Shaman Message	Lainnya Others
(1)	(2)	(3)	(4)	(5)	(6)	(7)	(8)
1 KEROBOKAN KELOD	9	-	9	-	-	-	11
2 KEROBOKAN	5	1	3	-	-	-	3
3 KEROBOKAN KAJA	7	2	2	5	-	-	11
4 TIBUBENENG	13	-	4	-	-	-	-
5 CANGGU	6	-	2	-	-	-	-
6 DALUNG	8	2	7	-	-	-	5
<b>Jumlah</b>	<b>48</b>	<b>5</b>	<b>27</b>	<b>5</b>	<b>-</b>	<b>-</b>	<b>30</b>

Sumber : Perbekel/Lurah.

Sumber : Headman

**Tabel 4.5** Banyaknya Fasilitas (Sarana) Kesehatan Menurut Jenisnya dan Desa/Kelurahan di Kecamatan Kuta Utara, 2018  
**Tabel** *Number of Health Facility by Type and Villages at Kuta Utara Subdistricts, 2018*

Desa/Kelurahan Villages	Sarana Kesehatan Health Facility					
	Poliklinik Polyclinic	Puskesmas Public Health Centers	Puskesmas Pembantu Supporting Public Health Centers	BKIA Supporting Public Health Centers	Praktek Dokter Clinic	Pos KB
(1)	(2)	(3)	(4)	(5)	(6)	(7)
1 KEROBOKAN KELOD	-	-	1	-	18	-
2 KEROBOKAN	-	-	-	-	4	1
3 KEROBOKAN KAJA	-	-	1	1	7	-
4 TIBUBENENG	-	-	1	-	2	-
5 CANGGU	-	-	1	-	3	-
6 DALUNG	-	-	1	1	15	-
<b>Jumlah</b>	<b>-</b>	<b>-</b>	<b>5</b>	<b>2</b>	<b>49</b>	<b>1</b>

Sumber : Perbekel/Lurah.

Sumber : Headman

Tabel  
Tabel

4.6

Jumlah Panti Asuhan, Penderita Cacat Menurut Jenisnya dan  
Desa/Kelurahan di Kecamatan Kuta Utara, 2018*Total Orphanage, Disability by Type and Villages at Kuta Utara Subdistricts,  
2018*

Desa/Kelurahan Villages	Panti Asuhan Orphanage	Jenis Cacat Disability				
		Tuna Netra Blind	Tuna Wicara Speech Impaired	Cacat Badan Disability	Cacat Mental Mental Disability	Lainnya Others
(1)	(2)	(3)	(4)	(5)	(6)	(7)
1 KEROBOKAN KELOD	-	-	-	-	-	-
2 KEROBOKAN	-	3	4	8	5	4
3 KEROBOKAN KAJA	-	-	5	5	-	-
4 TIBUBENENG	-	-	-	38	23	-
5 CANGGU	-	-	-	29	11	-
6 DALUNG	5	1	11	9	6	1
Jumlah	5	4	20	89	45	5

Sumber : Perbekel/Lurah.

Sumber : Headman

**Tabel**  
**Tabel 4.7**

**Banyaknya Akseptor KB Menurut Kontrasepsi yang Digunakan dan Desa/Kelurahan di Kecamatan Kuta Utara, 2018**

*Number of Family Planning Acceptors by Contraceptive Used and Villages at Kuta Utara Subdistricts, 2018*

Desa/Kelurahan Villages	Jenis Alat Kontrasepsi Yang Digunakan Type of Contraceptive Used							Jumlah Total
	I U D	Pil Pill	Kondom Condom	MOP	MOW	Suntikan Injection	Lainnya Others	
(1)	(2)	(3)	(4)	(5)	(6)	(7)	(8)	(9)
1 KEROBOKAN KELOD	443	175	31	3	73	245	36	1.006
2 KEROBOKAN	464	126	57	-	60	305	53	1.065
3 KEROBOKAN KAJA	820	121	146	9	28	514	23	1.661
4 TIBUBENENG	366	389	15	21	26	683	-	1.500
5 CANGGU	473	93	29	4	64	167	10	840
6 DALUNG	1.691	318	82	13	103	1.053	17	3.277
<b>Jumlah</b>	<b>4.257</b>	<b>1.222</b>	<b>360</b>	<b>50</b>	<b>354</b>	<b>2.967</b>	<b>139</b>	<b>9.349</b>

Sumber : PLKB Kecamatan Kuta Utara

Source: Family Planning at Kuta Utara Subdistricts

**Tabel**  
**Tabel** 4.8

**Banyaknya Tindak Kejahatan Yang Terjadi dan Dilaporkan Ke Polisi Menurut Desa/Kelurahan di Kecamatan Kuta Utara, 2018**  
**Number of Crime Happens and Reported to State Police by Villages at Kuta Utara Subdistricts, 2018**

Desa/Kelurahan Villages		Jenis Kejahatan/Pelanggaran Type of Crimes/Violations							
		Pencu- likan Kidnap- ping	Pembu- nuhan Murder	Peng- aniayaan Persec- tion	Pen- curian Theft	Peram- pukan Rob- bery	Peme- rasan Extor- tion	Peng- gelapan Embezz- lement	Lainnya Others
(1)		(2)	(3)	(4)	(5)	(6)	(7)	(8)	(9)
1	KEROBOKAN KELOD	-	-	-	5	-	-	2	2
2	KEROBOKAN	-	-	-	2	-	-	5	3
3	KEROBOKAN KAJA	-	-	-	2	-	-	1	1
4	TIBUBENENG	-	-	-	1	-	-	-	1
5	CANGGU	-	-	-	-	-	-	-	-
6	DALUNG	-	-	-	3	-	-	2	-
Jumlah		-	-	-	13	-	-	10	7

Sumber : Kepolisian Sektor Kuta Utara.

Source: Police Sector at Kuta Utara Subdistricts

**Tabel**  
**Tabel** 4.9

**Banyaknya Pos Keamanan Menurut Jenisnya dan Desa/Kelurahan di Kecamatan Kuta Utara, 2018**

**Number of Postal Security by Type and Villages at Kuta Utara Subdistricts, 2018**

Desa/Kelurahan Villages	Jenis Pos Keamanan Type of Security Posts					
	Bimmas Guidance Community		Babinsa NCO Village Builder		Hansip Civil Defence	
	Jumlah Total	Personil Personnel	Jumlah Total	Personil Personnel	Jumlah Total	Personil Personnel
(1)	(2)	(3)	(4)	(5)	(6)	(7)
1 KEROBOKAN KELOD	-	-	1	1	1	31
2 KEROBOKAN	-	-	1	1	1	31
3 KEROBOKAN KAJA	-	-	1	1	1	31
4 TIBUBENENG	-	-	1	1	1	31
5 CANGGU	-	-	1	1	1	31
6 DALUNG	-	-	1	1	1	46
<b>Jumlah</b>	<b>-</b>	<b>-</b>	<b>6</b>	<b>6</b>	<b>6</b>	<b>201</b>

berlanjut/ continued ...

**Lanjutan Tabel**      **4.9**  
**Continued Table**

Desa/Kelurahan Villages	Jenis Pos Keamanan Type of Security Posts			
	Lainnya Others		Jumlah Total	
	Jumlah Total	Personil Personnel	Jumlah Total	Personil Personnel
(1)	(8)	(9)	(10)	(11)
1 KEROBOKAN KELOD	3	42	5	74
2 KEROBOKAN	3	50	5	82
3 KEROBOKAN KAJA	3	41	5	73
4 TIBUBENENG	3	54	5	86
5 CANGGU	3	62	9	94
6 DALUNG	3	23	6	69
<b>Jumlah</b>	<b>18</b>	<b>272</b>	<b>35</b>	<b>478</b>

Sumber : Perbekel/Lurah.

Sumber : Headman



**Tabel**  
**Tabel** 4.10

Jumlah Penduduk Menurut Agama dan Desa/Kelurahan di Kecamatan Kuta Utara, 2018

*Total Population by Religion and Villages at Kuta Utara Subdistricts, 2018*

Desa/Kelurahan Villages	Agama Religion					
	Hindu			Islam		
	Laki-Laki Male	Perempuan Female	Jumlah Total	Laki-Laki Male	Perempuan Female	Jumlah Total
(1)	(2)	(3)	(4)	(5)	(6)	(7)
1 KEROBOKAN KELOD	4.282	4.350	8.632	530	509	1.039
2 KEROBOKAN	4.150	4.112	8.262	400	374	774
3 KEROBOKAN KAJA	6.236	6.099	12.233	1.695	1.585	3.280
4 TIBUBENENG	3.730	3.705	7.435	1.092	1.091	2.183
5 CANGGU	2.619	2.713	5.332	117	135	252
6 DALUNG	7.444	6.773	14.217	1.736	1.684	3.420
<b>Jumlah</b>	<b>28.461</b>	<b>27.752</b>	<b>56.111</b>	<b>5.570</b>	<b>5.378</b>	<b>10.948</b>

berlanjut/ continued ...

**Lanjutan Tabel**      **4.10**  
**Continued Table**

Desa/Kelurahan Villages	Agama					
	Katolik			Kristen		
	Laki-Laki	Perempuan	Jumlah	Laki-Laki	Perempuan	Jumlah
(1)	(8)	(9)	(10)	(11)	(12)	(13)
1 KEROBOKAN KELOD	128	173	301	304	318	622
2 KEROBOKAN	108	120	120	191	225	416
3 KEROBOKAN KAJA	245	249	850	451	457	908
4 TIBUBENENG	300	304	604	312	316	628
5 CANGGU	280	279	559	192	232	424
6 DALUNG	803	642	1.445	1.138	1.077	2.215
<b>Jumlah</b>	<b>1.864</b>	<b>1.767</b>	<b>3.879</b>	<b>2.588</b>	<b>2.625</b>	<b>5.213</b>

berlanjut/ continued ...

**Lanjutan Tabel**      **4.10**  
**Continued Table**

Desa/Kelurahan <i>Villages</i>	Agama					
	Budha			Jumlah		
	Laki-Laki	Perempuan	Jumlah	Laki-Laki	Perempuan	Jumlah
(1)	(14)	(15)	(16)	(17)	(18)	(19)
1 KEROBOKAN KELOD	48	57	105	5.230	5.362	10.708
2 KEROBOKAN	50	59	109	4.876	4.914	9.790
3 KEROBOKAN KAJA	144	134	278	8.773	8.422	17.195
4 TIBUBENENG	22	27	49	5.470	5.449	10.919
5 CANGGU	3	6	9	3.245	3.370	6.615
6 DALUNG	45	54	99	11.099	10.323	21.332
<b>Jumlah</b>	<b>312</b>	<b>337</b>	<b>649</b>	<b>38.693</b>	<b>37.840</b>	<b>76.559</b>

Sumber : Perbekel/Lurah.

Sumber : Headman

**Tabel**  
**Tabel 4.11**

**Banyaknya Tempat Ibadah Menurut Jenisnya dan Desa/Kelurahan di Kecamatan Kuta Utara, 2018**

**Number of Worship Places by Type and Villages at Kuta Utara Subdistricts, 2018**

Desa/Kelurahan <i>Villages</i>	Jenis Tempat Ibadah <i>Type of Worship Places</i>						Jumlah <i>Total</i>
	Masjid <i>Mosque</i>	Langgar	Gereja <i>Church</i>	Pura <i>Temple</i>	Vihara <i>Monas- tery</i>	Lainnya <i>Others</i>	
(1)	(2)	(3)	(4)	(5)	(6)	(7)	(8)
1 KEROBOKAN KELOD	-	2	2	10	-	-	14
2 KEROBOKAN	-	-	-	13	-	-	13
3 KEROBOKAN KAJA	1	1	-	29	-	-	31
4 TIBUBENENG	1	3	4	29	-	-	37
5 CANGGU	-	-	2	37	-	-	39
6 DALUNG	-	3	11	52	-	-	66
<b>Jumlah</b>	<b>2</b>	<b>9</b>	<b>19</b>	<b>170</b>	<b>-</b>	<b>-</b>	<b>200</b>

Sumber : Perbekel/Lurah.

Sumber : Headman



5

# Pertanian

## *Agriculture*





**PENJELASAN TEKNIS**

1. Tanaman pangan adalah segala jenis tanaman yang di dalamnya terdapat karbohidrat dan protein sebagai sumber energi manusia. Tanaman pangan juga dapat dikatakan sebagai tanaman utama yang dikonsumsi manusia sebagai makanan untuk memberikan asupan energi bagi tubuh. Umumnya tanaman pangan adalah tanaman yang tumbuh dalam waktu semusim.
2. Hortikultura merupakan salah satu cabang dari agronomi namun sedikit berbeda dengan agronomi, karena hortikultura memfokuskan pada budidaya tanaman buah, tanaman bunga atau tanaman hias, tanaman sayuran, dan tanaman obat-obatan. Ciri yang lekat pada tanaman hortikultura adalah produknya yang bersifat perisabel atau mudah rusak karena segar.
3. Peternakan adalah kegiatan mengembangkan dan membudidayakan hewan ternak untuk mendapatkan manfaat dan hasil dari kegiatan tersebut. Pengertian peternakan tidak terbatas pada pemeliharaan saja, memelihara dan peternakan perbedaannya terletak pada tujuan yang ditetapkan.
4. Perikanan adalah kegiatan manusia yang berhubungan dengan pengelolaan dan pemanfaatan sumberdaya hayati perairan. Sumberdaya hayati perairan tidak dibatasi secara tegas dan pada umumnya mencakup ikan, amfibi, dan berbagai avertebrata penghuni perairan dan wilayah yang berdekatan, serta lingkungannya.

**TECHNICAL NOTES**

1. *Food plants are all kinds of plants in which there are carbohydrates and proteins as a source of human energy. Food crops can also be regarded as the main crops that humans consume as food to provide energy intake for the body. Generally food crops are plants that grow in a season.*
2. *Horticulture is one branch of agronomy but slightly different from agronomy, because horticulture focuses on the cultivation of fruit crops, flower plants or ornamental plants, vegetable plants, and medicinal plants. The characteristics attached to horticultural crops are the products that are perishable or easily damaged by fresh.*
3. *Livestock is an activity to breed and cultivate livestock to obtain the benefits and results of these activities. The definition of livestock is not limited to maintaining, maintaining and farming the difference lies in the established purpose.*
4. *Fisheries are human activities related to the management and utilization of marine biological resources. Aquatic resources are not strictly defined and typically include fish, amphibians, and various invertebrate inhabitants of adjacent waters and territories, as well as their environment.*





**Tabel**  
**Tabel** 5.1

**Banyaknya Ternak Menurut Jenisnya dan Desa/Kelurahan di Kecamatan Kuta Utara, 2018**

**Number of Livestock by Type and Villagesat Kuta Utara Subdistricts, 2018**

Desa/Kelurahan <i>Villages</i>	Jenis Ternak <i>Type of Livestock</i>						
	Sapi <i>Cow</i>	Sapi Perah <i>Dairy Cows</i>	Babi <i>Pig</i>	Kerbau <i>Buffalo</i>	Kambing <i>Goat</i>	Domba <i>Sheep</i>	Kuda <i>Horse</i>
(1)	(2)	(3)	(4)	(5)	(6)	(7)	(8)
1 KEROBOKAN KELOD	267	-	467	-	12	-	-
2 KEROBOKAN	172	-	266	-	-	-	-
3 KEROBOKAN KAJA	134	-	225	-	51	-	-
4 TIBUBENENG	621	-	198	-	-	-	-
5 CANGGU	30	-	100	-	10	-	-
6 DALUNG	150		1.050	-	60	-	-
<b>Jumlah</b>	<b>1.374</b>	<b>-</b>	<b>2.306</b>	<b>-</b>	<b>133</b>	<b>-</b>	<b>-</b>

Sumber : UPT Dinas Pertanian, Perkebunan, dan Kehutanan Kecamatan Kuta Utara

Source: Department of Agriculture and Forestry Plantations at Kuta Utara Subdistrict

**Tabel**  
**Tabel** 5.2

**Banyaknya Unggas Menurut Jenisnya dan Desa/Kelurahan di Kecamatan Kuta Utara, 2018**  
**Number of Poultry by Kind and Villages at Kuta Utara Subdistricts, 2018**

	Desa/Kelurahan Villages	Ayam Kampung Kampung Chicken	Ayam Ras Chicken Breeder	Itik Duck	Angsa Goose	Unggas Lainnya Others
	(1)	(2)	(3)	(4)	(5)	(6)
1	KEROBOKAN KELOD	6.075	-	176	12	16
2	KEROBOKAN	189	-	18	-	-
3	KEROBOKAN KAJA	2.500	-	100	6	16
4	TIBUBENENG	689	-	569	-	-
5	CANGGU	50	-	-	-	-
6	DALUNG	445	-	150	15	-
	<b>Jumlah</b>	<b>9.948</b>	<b>-</b>	<b>1.013</b>	<b>33</b>	<b>32</b>

Sumber : UPT Dinas Pertanian, Perkebunan, dan Kehutanan Kecamatan Kuta Utara  
Source: Department of Agriculture and Forestry Plantations at Kuta Utara Subdistrict



6

# Industri, Pertambangan, Energi, dan Kontruksi

*Industry, Mining, Energy and Construction*





**PENJELASAN TEKNIS**

**TECHNICAL NOTES**

1. Industri Pengolahan adalah suatu kegiatan ekonomi yang melakukan kegiatan mengubah suatu barang dasar secara mekanis, kimia, atau dengan tangan sehingga menjadi barang jadi/setengah jadi, dan atau barang yang kurang nilainya menjadi barang yang lebih tinggi nilainya, dan sifatnya lebih dekat kepada pemakai akhir. Termasuk dalam kegiatan ini adalah jasa industri/makloon dan pekerjaan perakitan (assembling).
  2. Jasa industri adalah kegiatan industri yang melayani keperluan pihak lain. Pada kegiatan ini bahan baku disediakan oleh pihak lain sedangkan pihak pengolah hanya melakukan pengolahannya dengan mendapat imbalan sejumlah uang atau barang sebagai balas jasa (upah makloon), misalnya perusahaan penggilingan padi yang melakukan kegiatan menggiling padi/gabah petani dengan balas jasa tertentu.
  3. Pertambangan adalah salah satu jenis kegiatan yang melakukan ekstraksi mineral dan bahan tambang lainnya dari dalam bumi. Penambangan adalah proses pengambilan material yang dapat diekstraksi dari dalam bumi. Tambang adalah tempat terjadinya kegiatan penambangan.
  4. Konstruksi adalah suatu kegiatan membangun sarana maupun prasarana yang meliputi pembangunan gedung (building constructon), pembangunan prasarana sipil (Civil Engineer), dan instalasi mekanikal dan elektrik.
1. *Processing Industry is an economic activity which undertakes the activity of converting a basic goods mechanically, chemically, or by hand into a finished / semi-finished goods, and / or a less valuable item into a higher value product, and is closer to the end user . Included in this activity are industrial services / makloon and assembling work.*
  2. *Industrial services are industrial activities that serve the needs of others. In this activity, raw materials are provided by other parties while the processing party only doing the processing by getting rewarded some money or goods as a reward (wage makloon), for example rice milling company doing grinding activities of paddy / grain farmer with certain repayment.*
  3. *Mining is one type of activity that extracts minerals and other mining materials from within the earth. Mining is the process of extracting materials that can be extracted from the earth. Mine is where mining activities occur.*
  4. *Constructon means an activity to construct facilities and infrastructures that include building constructon, civil constructon (Civil Engineer), and mechanical and electrical installaton.*



**Tabel 6.1** Banyaknya Perusahaan Industri Menurut Jenis dan Desa/Kelurahan di Kecamatan Kuta Utara, 2018  
*Number of Industrial Companies by Type and Villages at Kuta Utara Subdistricts, 2018*

Desa/Kelurahan <i>Villages</i>	Besar <i>Large</i>		Sedang <i>Medium</i>		Kecil <i>Small</i>	
	Jumlah <i>Total</i>	Tenaga Kerja <i>Labor</i>	Jumlah <i>Total</i>	Tenaga Kerja <i>Labor</i>	Jumlah <i>Total</i>	Tenaga Kerja <i>Labor</i>
(1)	(2)	(3)	(4)	(5)	(6)	(7)
1 KEROBOKAN KELOD	1	115	18	722	106	882
2 KEROBOKAN	1	200	9	360	36	283
3 KEROBOKAN KAJA	2	408	13	411	54	442
4 TIBUBENENG	1	165	6	231	29	269
5 CANGGU	-	-	3	97	6	65
6 DALUNG	1	300	-	305	68	551
<b>Jumlah</b>	<b>6</b>	<b>1.188</b>	<b>49</b>	<b>2.126</b>	<b>299</b>	<b>2.492</b>

berlanjut/ *continued ...*

**Lanjutan Tabel**      **6.1**  
**Continued Table**

Desa/Kelurahan <i>Villages</i>	Kerajinan <i>Craft</i>		Jumlah <i>Total</i>	
	Jumlah <i>Total</i>	Tenaga Kerja <i>Labor</i>	Jumlah <i>Total</i>	Tenaga Kerja <i>Labor</i>
(1)	(8)	(9)	(10)	(11)
1 KEROBOKAN KELOD	301	652	426	2.006
2 KEROBOKAN	199	335	245	1.146
3 KEROBOKAN KAJA	459	698	528	2.019
4 TIBUBENENG	255	400	291	1.060
5 CANGGU	67	105	78	524
6 DALUNG	611	975	684	1.831
<b>Jumlah</b>	<b>1.892</b>	<b>3.165</b>	<b>2.252</b>	<b>8.586</b>

Sumber : Perbekel/Lurah.

Sumber : Headman



**Tabel 6.2** Banyaknya Industri Sedang Menurut Kelompok Industri dan Desa/Kelurahan di Kecamatan Kuta Utara, 2018  
*Number of Medium Scale Industries by Group of Industrial and Villages at Kuta Utara Subdistricts, 2018*

Desa/Kelurahan Villages	Makanan Food		Tekstil Textiles		Kayu Wood		Kertas Paper	
	Jumlah Total	Tenaga Kerja Labor	Jumlah Total	Tenaga Kerja Labor	Jumlah Total	Tenaga Kerja Labor	Jumlah Total	Tenaga Kerja Labor
(1)	(2)	(3)	(4)	(5)	(6)	(7)	(8)	(9)
1 KEROBOKAN KELOD	1	30	1	28	4	88	-	-
2 KEROBOKAN	-	-	1	95	1	20	1	58
3 KEROBOKAN KAJA	2	45	6	226	3	69	-	-
4 TIBUBENENG	-	-	3	136	-	-	-	-
5 CANGGU	-	-	1	25	-	-	-	-
6 DALUNG	1	80	-	-	3	204	-	-
<b>Jumlah</b>	<b>4</b>	<b>155</b>	<b>12</b>	<b>510</b>	<b>11</b>	<b>381</b>	<b>1</b>	<b>58</b>

berlanjut/ continued ...

**Lanjutan Tabel**      **6.2**  
**Continued Table**

Desa/Kelurahan Villages	Lainnya Others		Jumlah Total	
	Jumlah Total	Tenaga Kerja Labor	Jumlah Total	Tenaga Kerja Labor
(1)	(18)	(19)	(20)	(21)
1 KEROBOKAN KELOD	10	431	18	722
2 KEROBOKAN	6	88	9	360
3 KEROBOKAN KAJA	1	43	13	411
4 TIBUBENENG	3	95	6	231
5 CANGGU	1	50	3	97
6 DALUNG	1	21	5	305
<b>Jumlah</b>	<b>22</b>	<b>728</b>	<b>54</b>	<b>2.126</b>

Sumber : Perbekel/Lurah.

Sumber : Headman

**Lanjutan Tabel** 6.2  
**Continued Table**

Desa/Kelurahan <i>Villages</i>	Kimia <i>Chemistry</i>		Logam <i>Metal</i>		Galian <i>Quarrying</i>		Besi & Baja <i>Iron &amp; Steel</i>	
	Jumlah <i>Total</i>	Tenaga Kerja Labor	Jumlah <i>Total</i>	Tenaga Kerja Labor	Jumlah <i>Total</i>	Tenaga Kerja Labor	Jumlah <i>Total</i>	Tenaga Kerja Labor
(1)	(10)	(11)	(12)	(13)	(14)	(15)	(16)	(17)
1 KEROBOKAN KELOD	-	-	2	145	-	-	-	-
2 KEROBOKAN	-	-	-	-	-	-	-	-
3 KEROBOKAN KAJA	1	28	-	-	-	-	-	-
4 TIBUBENENG	-	-	-	-	-	-	-	-
5 CANGGU	-	-	-	1	22	-	-	-
6 DALUNG	-	-	-	-	-	-	-	-
<b>Jumlah</b>	<b>1</b>	<b>28</b>	<b>2</b>	<b>146</b>	<b>22</b>	<b>-</b>	<b>-</b>	<b>-</b>

berlanjut/ continued ...

Tabel  
Tabel

6.3

Banyaknya Industri Kecil Menurut Kelompok Industri dan  
Desa/Kelurahan di Kecamatan Kuta Utara, 2018*Number of Small Scale Industries by Group of Industrial and Villages at  
Kuta Utara Subdistricts, 2018*

Desa/Kelurahan Villages	Makanan Food		Tekstil Textiles		Kayu Wood		Kertas Paper	
	Jumlah Total	Tenaga Kerja Labor	Jumlah Total	Tenaga Kerja Labor	Jumlah Total	Tenaga Kerja Labor	Jumlah Total	Tenaga Kerja Labor
(1)	(2)	(3)	(4)	(5)	(6)	(7)	(8)	(9)
1 KEROBOKAN KELOD	4	39	39	307	40	325	2	24
2 KEROBOKAN	3	25	15	125	12	82	1	8
3 KEROBOKAN KAJA	9	69	19	156	17	147	5	43
4 TIBUBENENG	1	7	17	157	5	51	2	22
5 CANGGU	-	-	1	15	3	32	2	-
6 DALUNG	14	100	20	170	11	97	4	37
<b>Jumlah</b>	<b>31</b>	<b>240</b>	<b>111</b>	<b>930</b>	<b>88</b>	<b>734</b>	<b>16</b>	<b>134</b>

berlanjut/ continued ...

**Lanjutan Tabel**      **6.3**  
**Continued Table**

Desa/Kelurahan <i>Villages</i>	Lainnya <i>Others</i>		Jumlah <i>Total</i>	
	Jumlah <i>Total</i>	Tenaga Kerja <i>Labor</i>	Jumlah <i>Total</i>	Tenaga Kerja <i>Labor</i>
(1)	(18)	(19)	(20)	(21)
1 KEROBOKAN KELOD	7	69	106	882
2 KEROBOKAN	1	12	36	283
3 KEROBOKAN KAJA	3	17	54	442
4 TIBUBENENG	2	18	29	269
5 CANGGU	-	-	6	65
6 DALUNG	4	38	68	551
<b>Jumlah</b>	<b>17</b>	<b>154</b>	<b>299</b>	<b>2.492</b>

Sumber : Perbekel/Lurah.

Sumber : Headman

**Lanjutan Tabel**      **6.3**  
**Continued Table**

Desa/Kelurahan Villages	Kimia Chemistry		Logam Metal		Galian Quarrying		Besi & Baja Iron & Steel	
	Jumlah Total	Tenaga Kerja Labor	Jumlah Total	Tenaga Kerja Labor	Jumlah Total	Tenaga Kerja Labor	Jumlah Total	Tenaga Kerja Labor
(1)	(10)	(11)	(12)	(13)	(14)	(15)	(16)	(17)
1 KEROBOKAN KELOD	-	-	8	60	6	58	-	-
2 KEROBOKAN	1	8	2	15	1	8	-	-
3 KEROBOKAN KAJA	-	-	-	-	1	10	-	-
4 TIBUBENENG	1	14	-	-	1	5	-	-
5 CANGGU	-	-	2	18	-	-	-	-
6 DALUNG	-	-	7	41	1	68	-	-
<b>Jumlah</b>	<b>2</b>	<b>22</b>	<b>19</b>	<b>134</b>	<b>10</b>	<b>149</b>	<b>-</b>	<b>-</b>

berlanjut/ continued ...

**Tabel**  
**Tabel**

6.4

**Banyaknya Industri Kerajinan Rumah Tangga Menurut Kelompok Industri dan Desa/Kelurahan di Kecamatan Kuta Utara, 2018**

*Number of Households According Craft Industry by Group of Industrial and Villages at Kuta Utara Subdistricts, 2018*

Desa/Kelurahan Villages	Makanan Food		Tekstil Textiles		Kayu Wood		Kertas Paper	
	Jumlah Total	Tenaga Kerja Labor	Jumlah Total	Tenaga Kerja Labor	Jumlah Total	Tenaga Kerja Labor	Jumlah Total	Tenaga Kerja Labor
(1)	(2)	(3)	(4)	(5)	(6)	(7)	(8)	(9)
1 KEROBOKAN KELOD	29	58	90	202	126	274	14	31
2 KEROBOKAN	40	67	80	114	39	66	10	20
3 KEROBOKAN KAJA	81	117	213	314	98	135	19	33
4 TIBUBENENG	39	61	144	210	29	30	6	31
5 CANGGU	16	19	21	33	16	40	2	5
6 DALUNG	108	163	298	438	87	144	23	40
<b>Jumlah</b>	<b>313</b>	<b>485</b>	<b>846</b>	<b>1.311</b>	<b>395</b>	<b>689</b>	<b>74</b>	<b>160</b>

berlanjut/ continued ...

**Lanjutan Tabel**  
**Continued Table**

6.4

Desa/Kelurahan Villages	Lainnya Others		Jumlah Total	
	Jumlah Total	Tenaga Kerja Labor	Jumlah Total	Tenaga Kerja Labor
(1)	(18)	(19)	(20)	(21)
1 KEROBOKAN KELOD	16	37	301	652
2 KEROBOKAN	7	15	199	335
3 KEROBOKAN KAJA	7	40	459	698
4 TIBUBENENG	14	21	255	400
5 CANGGU	2	3	67	105
6 DALUNG	36	58	611	975
<b>Jumlah</b>	<b>82</b>	<b>174</b>	<b>1.892</b>	<b>3.165</b>

Sumber : Perbekel/Lurah.

Sumber : Headman



**Lanjutan Tabel**  
**Continued Table**

6.4

Desa/Kelurahan <i>Villages</i>	Kimia <i>Chemistry</i>		Logam <i>Metal</i>		Galian <i>Quarrying</i>		Besi & Baja <i>Iron &amp; Steel</i>	
	Jumlah <i>Total</i>	Tenaga Kerja Labor	Jumlah <i>Total</i>	Tenaga Kerja Labor	Jumlah <i>Total</i>	Tenaga Kerja Labor	Jumlah <i>Total</i>	Tenaga Kerja Labor
(1)	(10)	(11)	(12)	(13)	(14)	(15)	(16)	(17)
1 KEROBOKAN KELOD	-	-	10	16	16	34	-	-
2 KEROBOKAN	-	-	12	27	11	26	-	-
3 KEROBOKAN KAJA	-	-	28	58	3	8	-	-
4 TIBUBENENG	1	1	2	18	5	10	-	-
5 CANGGU	2	5	6	7	2	3	-	-
6 DALUNG	1	1	42	92	16	39	-	-
<b>Jumlah</b>	<b>4</b>	<b>7</b>	<b>100</b>	<b>218</b>	<b>53</b>	<b>120</b>	<b>-</b>	<b>-</b>

berlanjut/ *continued ...*

**Tabel 6.5** Banyaknya Usaha Jasa Perorangan/ RumahTangga Menurut Desa/Kelurahan di Kecamatan Kuta Utara, 2018  
**Number of Personal Services Business/ Households by Type at Kuta Utara Subdistricts, 2018**

Desa/Kelurahan <i>Villages</i>	Jenis Jasa Perorangan/Rumahtangga <i>Type of Personal Services Business</i>				
	Tukang Batu <i>Bricklayer</i>	Tukang Photo <i>Photografer</i>	Tukang Listrik <i>Electrician</i>	Tukang Sol <i>Cobbler</i>	Tukang Patri <i>Plumber</i>
(1)	(2)	(3)	(4)	(5)	(6)
1 KEROBOKAN KELOD	20	10	12	10	-
2 KEROBOKAN	25	12	10	10	-
3 KEROBOKAN KAJA	30	10	18	8	-
4 TIBUBENENG	25	6	5	5	-
5 CANGGU	10	5	6	5	-
6 DALUNG	30	15	22	15	2
<b>Jumlah</b>	<b>140</b>	<b>58</b>	<b>73</b>	<b>53</b>	<b>2</b>

berlanjut/ *continued ...*

**Lanjutan Tabel**  
**Continued Table**

6.5

Desa/Kelurahan <i>Villages</i>	Jenis Jasa Perorangan/Rumahtangga <i>Type of Personal Services Business</i>		
	Tukang Mobil <i>Car Repairman</i>	Tukang Sepeda <i>Bicycle Repairman</i>	Tukang Salon <i>Hairdresser</i>
(1)	(17)	(18)	(19)
1 KEROBOKAN KELOD	10	5	65
2 KEROBOKAN	5	5	42
3 KEROBOKAN KAJA	5	2	55
4 TIBUBENENG	2	5	41
5 CANGGU	1	10	25
6 DALUNG	20	20	80
<b>Jumlah</b>	<b>43</b>	<b>47</b>	<b>308</b>

Sumber : Perbekel/Lurah.

Sumber : Headman

**Lanjutan Tabel**      **6.5**  
**Continued Table**

Desa/Kelurahan <i>Villages</i>	Jenis Jasa Perorangan/Rumahtangga <i>Type of Personal Services Business</i>				
	Tukang Cukur <i>Barber</i>	Tukang Accu <i>Accu Repairman</i>	Tukang Pijat <i>Masseus</i>	Tukang TV <i>TV Repairman</i>	Tukang Jam <i>Clock Repairman</i>
(1)	(7)	(8)	(9)	(10)	(11)
1 KEROBOKAN KELOD	30	-	30	10	12
2 KEROBOKAN	24	-	35	10	8
3 KEROBOKAN KAJA	25	-	32	15	10
4 TIBUBENENG	24	-	25	8	-
5 CANGGU	12	-	18	6	-
6 DALUNG	42	-	32	22	12
<b>Jumlah</b>	<b>157</b>	<b>-</b>	<b>172</b>	<b>71</b>	<b>42</b>

berlanjut/ continued ...

**Lanjutan Tabel**      6.5  
**Continued Table**

Desa/Kelurahan <i>Villages</i>	Jenis Jasa Perorangan/Rumahtangga <i>Type of Personal Services Business</i>				
	Tukang Alat Kantor	Tukang Sepeda Motor	Tukang Jahit	Tukang Cuci Kendaraan	Tukang Semir
(1)	(12)	(13)	(14)	(15)	(16)
1 KEROBOKAN KELOD	5	70	90	12	-
2 KEROBOKAN	2	65	72	8	-
3 KEROBOKAN KAJA	-	62	75	6	-
4 TIBUBENENG	-	42	25	10	-
5 CANGGU	-	30	37	6	-
6 DALUNG	-	152	115	25	-
<b>Jumlah</b>	<b>7</b>	<b>421</b>	<b>414</b>	<b>67</b>	<b>-</b>


berlanjut/ *continued ...*





# Perdagangan

## *Trade*







### PENJELASAN TEKNIS

1. Pasar adalah tempat bertemunya pembeli dan penjual untuk menjual dan membeli barang atau jasa. Lalu art pasar adalah suatu tempat pada waktu tertentu para penjual dan pembeli dapat bertemu guna melakukan transaksi jual beli barang.
2. Koperasi adalah organisasi bisnis yang dimiliki dan dioperasikan oleh orang-seorang demi kepentingan bersama. Koperasi melandaskan kegiatan berdasarkan prinsip gerakan ekonomi rakyat yang berdasarkan asas kekeluargaan.
3. Penggilingan Padi atau Rice Milling Unit adalah seperangkat lengkap alat yang digerakkan tenaga mesin untuk menggiling padi atau gabah menjadi beras sosoh.
4. Koperasi Unit Desa adalah suatu Koperasi serba usaha yang beranggotakan penduduk desa dan berlokasi di daerah pedesaan, daerah kerjanya biasanya mencakup satu wilayah kecamatan. Pembentukan KUD ini merupakan penyatuan dari beberapa Koperasi pertanian yang kecil dan banyak jumlahnya dipedesaan.

### TECHNICAL NOTES

1. *The market is where buyers and sellers meet to sell and buy goods or services. Then the meaning of the market is a place at a certain tme the sellers and buyers can meet in order to make a sale and purchase of goods.*
2. *A cooperative is a business organizaton owned and operated by a person for the common good. The cooperative is based on the principle of the people's economic movement based on the principle of kinship.*
3. *Rice Milling Unit is a complete set of machine-powered tools to grind rice or grain into sosoh rice.*
4. *Village Unit Cooperative is a cooperative all-round business that consists of villagers and located in rural areas, the working area usually includes a district area. The establishment of this KUD is the unificaton of several small agricultural cooperatives and many in the countryside.*



**Tabel**  
**Tabel** 7.1

**Banyaknya Tempat Pemasaran/Pasar Menurut Jenisnya dan Desa/Kelurahan di Kecamatan Kuta Utara, 2018**  
**Number of Sites Marketing/Market by Type and Villages at Kuta Utara Subdistricts, 2018**

Desa/Kelurahan <i>Villages</i>	Pasar <i>Market</i>				Jumlah <i>Total</i>
	Umum <i>General</i>	Hewan <i>Animal</i>	Kelompok Pertokoan <i>Shopping Group</i>	Lainnya <i>Others</i>	
(1)	(2)	(3)	(4)	(5)	(6)
1 Kerobokan Kelod	3	-	3	-	6
2 Kerobokan	2	-	-	-	2
3 Kerobokan Kaja	1	-	3	-	4
4 Tibubeneng	2	-	-	-	2
5 Canggu	1	-	-	-	1
6 Dalung	1	-	15	-	16
<b>Jumlah</b>	10	-	21	-	31

Sumber : Perbekel/Lurah.

Sumber : Headman

**Tabel 7.2** Banyaknya Usaha Koperasi Menurut Jenis dan Desa/ Kelurahan di Kecamatan Kuta Utara, 2018  
**The Number of Cooperative Share Specified by Kind and Villages at Kuta Utara Subdistricts, 2018**

Desa/Kelurahan Villages	K U D		Non K U D					
			Simpan Pinjam Saving and Loan		D e s a Village		Fungsional Functional	
	Jumlah Total	Anggota Member	Jumlah Total	Anggota Member	Jumlah Total	Anggota Member	Jumlah Total	Anggota Member
(1)	(2)	(3)	(4)	(5)	(6)	(7)	(8)	(9)
1 Kerobokan Kelod	1	4.663	14	2.230	-	-	-	-
2 Kerobokan	-	-	4	1.214	-	-	-	-
3 Kerobokan Kaja	-	-	22	688	2	469	-	-
4 Tibubeneng	-	-	13	823	-	-	-	-
5 Ganggu	1	1.336	4	542	1	29	-	-
6 Dalung	-	-	27	5.313	-	-	-	-
<b>Jumlah</b>	<b>2</b>	<b>5.999</b>	<b>84</b>	<b>10.810</b>	<b>3</b>	<b>498</b>	<b>-</b>	<b>-</b>

berlanjut/ continued ...

**Lanjutan Tabel** 7.2  
**Continued Table**

Desa/Kelurahan Villages	Non K U D					
	Non Fungsional Non Functional		Lainnya Others		J u m l a h Total	
	Jumlah Total	Anggota Member	Jumlah Total	Anggota Member	Jumlah Total	Anggota Member
(1)	(10)	(11)	(12)	(13)	(14)	(15)
1 Kerobokan Keloc	-	-	-	-	15	6.893
2 Kerobokan	-	-	-	-	4	1.216
3 Kerobokan Kaja	-	-	-	-	22	688
4 Tibubeneng	-	-	-	-	13	823
5 Canggu	-	-	-	-	6	1.907
6 Dalung	-	-	-	-	27	5.313
<b>Jumlah</b>	<b>-</b>	<b>-</b>	<b>-</b>	<b>-</b>	<b>87</b>	<b>16.840</b>

Sumber : Perbekel/Lurah.

Sumber : Headman

**Tabel**  
**Tabel** 7.3

Jumlah Anggota KUD dan Jenis Usahanya Menurut Desa/Kelurahan di Kecamatan Kuta Utara, 2018  
*Total Member KUD and Type of Business by Villages at Kuta Utara Subdistricts, 2018*

Desa/Kelurahan <i>Villages</i>	K U D			Jenis Usahanya <i>Type of Business</i>			
	Jumlah <i>Total</i>	Anggota <i>Member</i>	R M U	Simpan Pinjam <i>Saving and Loan</i>	K C K	Saprodi	Lainnya <i>Others</i>
(1)	(2)	(3)	(4)	(5)	(6)	(7)	(8)
1 Kerobokan Kelod	1	4.663	14	2.230	-	-	-
2 Kerobokan	-	-	4	1.216	-	-	-
3 Kerobokan Kaja	-	-	9	174	2	192	-
4 Tibubeneng	-	-	13	825	-	-	-
5 Cangu	1	1.335	4	538	1	28	-
6 Dalung	-	-	27	5.287	-	-	-
<b>Jumlah</b>	<b>2</b>	<b>5.998</b>	<b>71</b>	<b>10.270</b>	<b>3</b>	<b>220</b>	<b>-</b>

Sumber : Perbekel/Lurah.

*Sumber : Headman*



8

# Hotel, Pariwisata, Transportasi dan Komunikasi

*Hotel, Tourism, Transportation and Communication*







**PENJELASAN TEKNIS**

1. Hotel adalah suatu bentuk bangunan, lambang, perusahaan atau badan usaha akomodasi yang menyediakan pelayanan jasa penginapan, penyedia makanan dan minuman serta fasilitas jasa lainnya dimana semua pelayanan itu diperuntukkan bagi masyarakat umum, baik mereka yang bermalam di hotel tersebut ataupun mereka yang hanya menggunakan fasilitas tertentu yang dimiliki hotel itu.
2. Kendaraan bermotor adalah kendaraan yang digerakkan oleh peralatan teknik untuk pergerakannya, dan digunakan untuk transportasi darat. Termasuk dalam pengertian kendaraan bermotor adalah kereta gandengan atau kereta tempelan yang dirangkaikan dengan kendaraan bermotor sebagai penariknya.
3. Kendaraan tidak termotor adalah kendaraan yang tidak dilengkapi dengan motor penggerak, tetapi digerakkan dengan tenaga manusia seperti sepeda, becak, atau digerakkan dengan tenaga hewan seperti delman yang dilengkapi dengan 4 roda, sado, cidomo (singkatan dari cikal dokar mobil) yang ditarik dengan tenaga kuda ataupun gerobak yang ditarik oleh kerbau, sapi, kambing ataupun manusia (contohnya angkong).

**TECHNICAL NOTES**

1. *The hotel is a form of building, symbol, accomodaton company or company providing lodging services, food and beverage providers and other service facilites where all services are intended for the general public, whether they are staying at the hotel or those who only use Certain facilites owned by the hotel.*
2. *Motor vehicles are vehicles that are driven by technical equipment for their movement, and are used for land transportaton. ... Included in the defniton of a motor vehicle is a trailer or a buggy carriage coupled with a motor vehicle as towing.*
3. *Non-motorized vehicle is a vehicle not equipped with a propulsion motor, but driven by human power such as bicycles, tricycles, or power-driven vehicles such as a delman equipped with 4 wheels, sado, cidomo (abbreviaton of car dummy leters) drawn with Horsepower or carts drawn by buffaloes, catle, goats or humans (for example rickshaws).*



**Tabel**  
**Tabel** 8.1

**Banyaknya Hotel Bintang dan Non Bintang Menurut  
Desa/Kelurahan di Kecamatan Kuta Utara, 2018**  
*Number of Star and Non-Star Hotel by Villages at Kuta Utara  
Subdistricts, 2018*

Desa/Kelurahan Villages	Hotel Bintang Star Hotel					Hotel Non Bintang Non-Star Hotel
	Satu One Star	Dua Two Star	Tiga Three Star	Empat Four Star	Lima Five Star	
(1)	(2)	(3)	(4)	(5)	(6)	(7)
1 KEROBOKAN KELOD	-	-	2	15	-	668
2 KEROBOKAN	-	-	-	-	-	239
3 KEROBOKAN KAJA	-	-	-	-	-	162
4 TIBUBENENG	-	-	1	2	-	400
5 CANGGU	-	-	-	-	-	324
6 DALUNG	-	-	-	-	-	16
<b>Jumlah</b>	<b>-</b>	<b>-</b>	<b>3</b>	<b>17</b>	<b>-</b>	<b>1.809</b>

Sumber : Koordinator Statistik Kecamatan.

Source: Subdistrict Statistical Coordinator

**Tabel** 8.2 **Banyaknya Tenaga Kerja Hotel Bintang dan Non Bintang Menurut Desa/Kelurahan di Kecamatan Kuta Utara, 2018**  
**Number of Manpower Star and Non-Star Hotel by Villages at Kuta Utara Subdistricts, 2018**

Desa/Kelurahan Villages	Hotel Bintang Star Hotel					Hotel Non Bintang Non-Star Hotel
	Satu One Star	Dua Two Star	Tiga Three Star	Empat Four Star	Lima Five Star	
(1)	(2)	(3)	(4)	(5)	(6)	(7)
1 KEROBOKAN KELOD	-	-	220	1.875	-	2.404
2 KEROBOKAN	-	-	-	-	-	828
3 KEROBOKAN KAJA	-	-	-	-	-	526
4 TIBUBENENG	-	-	-	-	-	1.275
5 CANGGU	-	-	-	-	-	887
6 DALUNG	-	-	-	-	-	73
<b>Jumlah</b>	<b>-</b>	<b>-</b>	<b>220</b>	<b>1.875</b>	<b>-</b>	<b>5.993</b>

Sumber : Koordinator Statistik Kecamatan.

Source: Subdistrict Statistical Coordinator

**Tabel**  
**Tabel** 8.3

Panjang Jalan Menurut Jenis Jalan dan Desa/Kelurahan di  
Kecamatan Kuta Utara, 2018

*Length of Road by Type and Villages at Kuta Utara Subdistricts,  
2018*

Desa/Kelurahan Villages	Jenis Jalan Type of Road (Km)			Jumlah Jembatan Total of Bridge
	Aspal Asphalt	Diperkeras Hardened	Tanah Soil	
(1)	(2)	(3)	(4)	(5)
1 KEROBOKAN KELOD	5	-	-	3
2 KEROBOKAN	4	1	-	1
3 KEROBOKAN KAJA	3	-	-	1
4 TIBUBENENG	7	-	-	-
5 CANGGU	5	3	-	2
6 DALUNG	18	-	-	2
<b>Jumlah</b>	<b>42</b>	<b>4</b>	<b>-</b>	<b>9</b>

Sumber : Perbekel/Lurah.

Sumber : Headman

**Tabel**  
**Tabel** 8.4

Banyaknya Kendaraan Bermotor Menurut Jenis dan Desa/Kelurahan  
di kecamatan Kuta Utara, 2018

*Number of Motor Vehicles by Type and Villages at Kuta Utara  
Subdistricts, 2018*

		Jenis Kendaraan Bermotor Type of Motor Vehicle						
		Sepeda Motor Motor- cycle	Taxi/ Sedan Taxi	Bemo Roda 4 Minibus	Mini Bus/Bus Bus	Truk Truck	Pickup Pickup	Mobil Lainnya Other Cars
	(1)	(2)	(3)	(4)	(5)	(6)	(7)	(8)
1	KEROBOKAN KELOD	10.033	20	-	28	32	60	340
2	KEROBOKAN	5.659	10	-	-	36	20	217
3	KEROBOKAN KAJA	14.752	5	-	-	-	30	765
4	TIBUBENENG	1.721	10	-	-	20	50	232
5	CANGGU	4.027	2	-	-	31	12	285
6	DALUNG	16.700	15	-	6	68	35	2.783
<b>Jumlah</b>		<b>52.892</b>	<b>62</b>	<b>-</b>	<b>34</b>	<b>187</b>	<b>207</b>	<b>4.622</b>

Sumber : Perbekel/Lurah.

Sumber : Headman

**Tabel 8.5**  
**Banyaknya Kendaraan Tidak bermotor Menurut Jenis dan Desa/Kelurahan di Kecamatan Kuta Utara, 2018**  
*Number of Non Motorized Vehicles by Kind and Villages at Kuta Utara Subdistricts, 2018*

Desa/Kelurahan Villages	Jenis Kendaraan Tidak Bermotor Non Motorized Vehicles Type				
	Gerobak Hewan Cattle Car	Delman Dokar	Becak Pedicab	Sepeda Bike	Lainnya Others
(1)	(2)	(3)	(4)	(5)	(6)
1 Kerobokan Kelod	-	-	-	342	-
2 Kerobokan	-	-	-	182	-
3 Kerobokan Kaja	-	-	-	125	-
4 Tibubeneng	-	-	-	105	-
5 Canggu	-	-	-	85	-
6 Dalung	-	-	-	378	-
<b>Jumlah</b>	<b>-</b>	<b>-</b>	<b>-</b>	<b>1.217</b>	<b>-</b>

Sumber : Perbekel/Lurah.

Sumber : Headman

**Tabel 8.6** Banyaknya Sarana Komunikasi Menurut Jenis dan Desa/Kelurahan di Kecamatan Kuta Utara, 2018  
**Number of Communication Facilities by Type at Kuta Utara Subdistricts, 2018**

Desa/Kelurahan Villages	Sarana Komunikasi Communication Facilities						
	Kantor Pos Post Office	Pos Pembantu Auxiliary Post	Kantor Telepon Telephone Office	Kantor Telegram Telegraph Office	Televisi Television	Radio Radio	Telepon Phone
(1)	(2)	(3)	(4)	(5)	(6)	(7)	(8)
1 KEROBOKAN KELOD	-	1	-	-	4.552	60	615
2 KEROBOKAN	-	1	-	-	3.819	100	45
3 KEROBOKAN KAJA	-	1	-	-	6.312	150	15
4 TIBUBENENG	-	1	-	-	8.716	115	300
5 CANGGU	-	1	-	-	2.715	150	67
6 DALUNG	-	1	-	-	12.650	275	235
<b>Jumlah</b>	<b>-</b>	<b>6</b>	<b>-</b>	<b>-</b>	<b>38.764</b>	<b>850</b>	<b>1.277</b>

Sumber : Perbekel/Lurah.

Sumber : Headman





9

# Keuangan

*Financial*





**PENJELASAN TEKNIS**

1. Bank (pengucapan bahasa Indonesia: [bang]) adalah sebuah lembaga intermediasi keuangan umumnya didirikan dengan kewenangan untuk menerima simpanan uang, meminjamkan uang, dan menerbitkan promes atau yang dikenal sebagai banknote. Kata bank berasal dari bahasa Italia banca berarti tempat penukaran uang.
2. Bank milik swasta nasional, Bank milik swasta nasional merupakan bank yang seluruh atau sebagian besar sahamnya dimiliki oleh swasta nasional, sehingga keuntungannya menjadi milik swasta pula. Contoh bank milik swasta nasional antara lain Bank Central Asia, Bank Lippo, Bank Mega, Bank Danamon, Bank Bumi Putra, Bank Internasional Indonesia, Bank Niaga, dan Bank Universal.
3. Bank milik asing merupakan cabang dari bank yang ada di luar negeri, atau seluruh sahamnya dimiliki oleh pihak asing (luar negeri). Contoh bank milik asing antara lain ABN AMRO Bank, American Express Bank, Bank of America, Bank of Tokyo, Bangkok Bank, City Bank, Hongkong Bank, dan Deutsche Bank.

**TECHNICAL NOTES**

1. *Bank (Indonesian pronunciation: [bang]) is a financial intermediary institution generally established with the authority to receive deposits of money, lend money, and issue promissory notes or banknotes. The word bank comes from Italian banca means a money changer.*
2. *A national-owned private bank, a national private-owned Bank is a bank that is wholly or partly owned by a national private sector, so that its profits become private property as well. Examples of national private banks include Bank Central Asia, Bank Lippo, Bank Mega, Bank Danamon, Bank Bumi Putra, Bank Internasional Indonesia, Bank Niaga and Bank Universal.*
3. *A foreign-owned bank is a branch of an existing bank overseas, or all of its shares are owned by a foreign party (abroad). Examples of foreign-owned banks include ABN AMRO Bank, American Express Bank, Bank of America, Bank of Tokyo, Bangkok Bank, City Bank, Hongkong Bank, and Deutsche Bank.*



**Jumlah Bank Menurut Jenis dan Desa/Kelurahan di Kecamatan Kuta Utara, 2018**  
**Number of Bank by Kind and Villages at Kuta Utara Subdistricts, 2018**

**Tabel 9.1**

Desa/Kelurahan Villages	Jenis Bank Type of Banks							
	Pemerintah Government		Daerah Regional		Swasta Private		LPD Rural Credit Institutions	
	Jumlah Total	Tenaga Kerja Labor	Jumlah Total	Tenaga Kerja Labor	Jumlah Total	Tenaga Kerja Labor	Jumlah Total	Tenaga Kerja Labor
(1)	(2)	(3)	(4)	(5)	(6)	(7)	(8)	(9)
1 KEROBOKAN KELOD	3	124	1	48	6	295	6	22
2 KEROBOKAN	1	38	-	-	-	-	6	35
3 KEROBOKAN KAJA	4	65	2	72	12	594	-	-
4 TIBUBENENG	4	116	1	32	1	14	6	298
5 CANGGU	1	15	-	-	-	-	5	132
6 DALUNG	2	72	-	-	-	-	9	280
<b>Jumlah</b>	<b>15</b>	<b>430</b>	<b>4</b>	<b>152</b>	<b>19</b>	<b>903</b>	<b>32</b>	<b>767</b>

Sumber : Perbekel/Lurah.

Sumber : Headman





Sensus  
Penduduk  
2020

# DATA

MENCERDASKAN BANGSA

— Enlighten The Nation —



**BADAN PUSAT STATISTIK  
KABUPATEN BADUNG**

***BPS - Statistics of Badung Regency***

Jln. Raya Darsamaba, Abiansemal, Badung

Telp. (0361) 8441616, Fax. (0361) 8441717

Homepage: <http://badungkab.bps.go.id>

E-mail: [bps5103@bps.go.id](mailto:bps5103@bps.go.id)

ISSN 2502 – 9126



9

772502

912006