



# DATA RAMALAN PASANG SURUT

## BOOST CENTRE

(BABEL OCEAN OBSERVATION SCIENCE AND TECHNOLOGIES CENTRE)

# JANUARI 2020



# DATA RAMALAN PASUT BULAN JANUARI TAHUN 2020

## STASIUN PELTIM

(Muntok, Bangka Barat)

Bulan : JANUARI 2020 (Dalam meter)

	1.00 AM	2.00 AM	3.00 AM	4.00 AM	5.00 AM	6.00 AM	7.00 AM	8.00 AM	9.00 AM	10.00 AM	11.00 AM	12.00 PM	1.00 PM	2.00 PM	3.00 PM	4.00 PM	5.00 PM	6.00 PM	7.00 PM	8.00 PM	9.00 PM	10.00 PM	11.00 PM	12.00 AM
1-Jan-20	-1,25	-1,33	-1,24	-0,98	-0,58	-0,07	0,50	1,06	1,50	1,73	1,73	1,51	1,15	0,74	0,37	0,07	-0,16	-0,28	-0,32	-0,30	-0,27	-0,29	-0,41	-0,60
2-Jan-20	-0,82	-0,98	-1,01	-0,91	-0,66	-0,31	0,12	0,59	1,02	1,32	1,44	1,34	1,09	0,74	0,39	0,09	-0,15	-0,29	-0,34	-0,31	-0,23	-0,15	-0,14	-0,21
3-Jan-20	-0,35	-0,51	-0,61	-0,62	-0,53	-0,34	-0,08	0,24	0,58	0,87	1,04	1,05	0,91	0,65	0,35	0,06	-0,18	-0,34	-0,41	-0,39	-0,29	-0,15	-0,01	0,06
4-Jan-20	0,05	-0,02	-0,10	-0,17	-0,19	-0,16	-0,06	0,09	0,28	0,47	0,63	0,69	0,64	0,47	0,24	-0,02	-0,25	-0,43	-0,53	-0,53	-0,44	-0,26	-0,05	0,16
5-Jan-20	0,31	0,39	0,39	0,35	0,29	0,22	0,17	0,15	0,17	0,22	0,28	0,33	0,31	0,22	0,07	-0,14	-0,35	-0,53	-0,66	-0,70	-0,64	-0,47	-0,21	0,09
6-Jan-20	0,38	0,63	0,78	0,85	0,82	0,72	0,57	0,41	0,27	0,16	0,09	0,04	0,01	-0,05	-0,14	-0,29	-0,46	-0,64	-0,79	-0,88	-0,86	-0,72	-0,47	-0,13
7-Jan-20	0,27	0,66	0,99	1,21	1,29	1,24	1,07	0,83	0,56	0,29	0,07	-0,09	-0,21	-0,29	-0,36	-0,45	-0,57	-0,73	-0,90	-1,03	-1,07	-0,99	-0,78	-0,44
8-Jan-20	0,00	0,49	0,97	1,37	1,62	1,69	1,57	1,31	0,97	0,59	0,24	-0,06	-0,29	-0,44	-0,53	-0,59	-0,68	-0,80	-0,96	-1,12	-1,23	-1,22	-1,08	-0,78
9-Jan-20	-0,36	0,17	0,75	1,30	1,73	1,97	1,98	1,78	1,42	0,99	0,54	0,13	-0,21	-0,46	-0,62	-0,70	-0,75	-0,84	-0,97	-1,15	-1,31	-1,38	-1,32	-1,10
10-Jan-20	-0,73	-0,22	0,39	1,04	1,61	2,03	2,20	2,13	1,83	1,40	0,91	0,42	-0,01	-0,35	-0,59	-0,72	-0,78	-0,83	-0,94	-1,10	-1,29	-1,44	-1,47	-1,35
11-Jan-20	-1,05	-0,60	-0,02	0,64	1,30	1,86	2,21	2,30	2,12	1,74	1,26	0,75	0,27	-0,14	-0,46	-0,65	-0,75	-0,79	-0,86	-0,99	-1,18	-1,37	-1,49	-1,47
12-Jan-20	-1,28	-0,93	-0,42	0,20	0,88	1,52	2,01	2,26	2,23	1,96	1,53	1,04	0,55	0,11	-0,25	-0,51	-0,65	-0,70	-0,74	-0,83	-0,99	-1,20	-1,38	-1,46
13-Jan-20	-1,38	-1,13	-0,73	-0,20	0,43	1,07	1,64	2,02	2,14	2,01	1,67	1,23	0,76	0,33	-0,04	-0,32	-0,50	-0,58	-0,61	-0,65	-0,76	-0,94	-1,15	-1,30
14-Jan-20	-1,33	-1,19	-0,91	-0,49	0,04	0,62	1,19	1,64	1,89	1,88	1,66	1,29	0,88	0,47	0,12	-0,16	-0,35	-0,45	-0,48	-0,48	-0,52	-0,65	-0,84	-1,02
15-Jan-20	-1,12	-1,09	-0,92	-0,62	-0,22	0,25	0,75	1,20	1,51	1,61	1,50	1,23	0,87	0,51	0,19	-0,06	-0,24	-0,35	-0,37	-0,34	-0,32	-0,37	-0,49	-0,65
16-Jan-20	-0,79	-0,84	-0,78	-0,60	-0,32	0,02	0,40	0,78	1,09	1,25	1,23	1,04	0,76	0,44	0,16	-0,06	-0,22	-0,30	-0,32	-0,26	-0,19	-0,14	-0,17	-0,26
17-Jan-20	-0,38	-0,47	-0,48	-0,41	-0,25	-0,05	0,20	0,47	0,71	0,87	0,90	0,78	0,56	0,29	0,04	-0,16	-0,29	-0,35	-0,35	-0,27	-0,15	-0,02	0,06	0,08
18-Jan-20	0,03	-0,04	-0,08	-0,08	-0,03	0,06	0,18	0,31	0,44	0,54	0,57	0,49	0,32	0,09	-0,14	-0,33	-0,45	-0,50	-0,47	-0,38	-0,22	-0,03	0,16	0,30
19-Jan-20	0,37	0,39	0,37	0,34	0,33	0,32	0,31	0,32	0,32	0,33	0,30	0,22	0,07	-0,12	-0,33	-0,51	-0,64	-0,70	-0,68	-0,58	-0,40	-0,16	0,11	0,37
20-Jan-20	0,58	0,72	0,79	0,80	0,76	0,69	0,59	0,48	0,36	0,25	0,14	0,02	-0,13	-0,30	-0,49	-0,67	-0,82	-0,91	-0,92	-0,84	-0,67	-0,41	-0,08	0,28
21-Jan-20	0,62	0,90	1,10	1,20	1,21	1,12	0,96	0,76	0,54	0,31	0,11	-0,08	-0,26	-0,43	-0,61	-0,78	-0,94	-1,07	-1,13	-1,11	-0,98	-0,73	-0,39	0,02
22-Jan-20	0,47	0,89	1,25	1,49	1,59	1,54	1,37	1,12	0,81	0,50	0,19	-0,07	-0,30	-0,50	-0,66	-0,82	-0,99	-1,14	-1,27	-1,32	-1,26	-1,08	-0,76	-0,34
23-Jan-20	0,16	0,69	1,19	1,59	1,83	1,89	1,77	1,50	1,14	0,76	0,38	0,03	-0,26	-0,49	-0,66	-0,80	-0,95	-1,11	-1,28	-1,41	-1,46	-1,37	-1,13	-0,74
24-Jan-20	-0,24	0,34	0,93	1,48	1,89	2,10	2,08	1,85	1,49	1,05	0,61	0,21	-0,14	-0,41	-0,60	-0,74	-0,85	-0,99	-1,16	-1,36	-1,50	-1,54	-1,42	-1,12
25-Jan-20	-0,67	-0,10	0,54	1,18	1,73	2,10	2,23	2,11	1,78	1,34	0,86	0,41	0,02	-0,29	-0,51	-0,64	-0,73	-0,82	-0,96	-1,16	-1,38	-1,53	-1,55	-1,38
26-Jan-20	-1,04	-0,54	0,07	0,74	1,39	1,90	2,20	2,22	1,99	1,58	1,09	0,61	0,18	-0,16	-0,40	-0,54	-0,60	-0,64	-0,72	-0,88	-1,11	-1,34	-1,49	-1,47
27-Jan-20	-1,27	-0,89	-0,36	0,27	0,93	1,53	1,96	2,14	2,05	1,72	1,26	0,77	0,33	-0,04	-0,29	-0,45	-0,50	-0,50	-0,50	-0,57	-0,75	-1,00	-1,23	-1,36
28-Jan-20	-1,31	-1,08	-0,68	-0,16	0,44	1,05	1,57	1,89	1,94	1,74	1,35	0,88	0,42	0,05	-0,23	-0,39	-0,44	-0,41	-0,34	-0,32	-0,40	-0,59	-0,83	-1,04
29-Jan-20	-1,14	-1,06	-0,82	-0,44	0,04	0,58	1,09	1,49	1,67	1,61	1,32	0,91	0,47	0,09	-0,20	-0,37	-0,44	-0,39	-0,28	-0,16	-0,11	-0,19	-0,37	-0,59
30-Jan-20	-0,77	-0,83	-0,75	-0,53	-0,21	0,20	0,64	1,03	1,29	1,34	1,18	0,85	0,45	0,07	-0,22	-0,41	-0,48	-0,44	-0,31	-0,12	0,04	0,11	0,06	-0,10
31-Jan-20	-0,28	-0,42	-0,47	-0,40	-0,24	0,00	0,30	0,61	0,86	0,98	0,92	0,69	0,36	0,01	-0,29	-0,49	-0,58	-0,56	-0,42	-0,21	0,04	0,25	0,36	0,34

- Tanda minus (-) menunjukkan laut dalam keadaan surut sedangkan tanpa tanda minus (-) menunjukkan laut dalam keadaan pasang.
- Penurunan dan kenaikan elevasi permukaan air laut berdasarkan pada level nol. Level nol yang dimaksud adalah nilai Mean Sea Level (MSL).  
Untuk Stasiun Peltim nilai MSL = 0.70 m

**DATA RAMALAN PASUT BULAN JANUARI TAHUN 2020**  
**STASIUN SADAI**  
**(Kec. Toboali, Bangka Selatan)**

Bulan : JANUARI 2020 (Dalam meter)

	1.00 AM	2.00 AM	3.00 AM	4.00 AM	5.00 AM	6.00 AM	7.00 AM	8.00 AM	9.00 AM	10.00 AM	11.00 AM	12.00 PM	1.00 PM	2.00 PM	3.00 PM	4.00 PM	5.00 PM	6.00 PM	7.00 PM	8.00 PM	9.00 PM	10.00 PM	11.00 PM	12.00 AM
1-Jan-20	0,81	0,93	1,09	1,27	1,47	1,63	1,72	1,75	1,74	1,75	1,76	1,76	1,71	1,61	1,49	1,37	1,27	1,18	1,05	0,91	0,79	0,73	0,75	0,83
2-Jan-20	0,93	1,03	1,13	1,25	1,39	1,53	1,64	1,68	1,67	1,65	1,63	1,63	1,60	1,52	1,40	1,28	1,19	1,13	1,08	1,01	0,94	0,90	0,91	0,99
3-Jan-20	1,09	1,18	1,25	1,31	1,38	1,48	1,57	1,63	1,62	1,58	1,53	1,50	1,47	1,40	1,30	1,17	1,07	1,02	1,01	1,02	1,03	1,03	1,07	1,14
4-Jan-20	1,25	1,35	1,41	1,44	1,46	1,49	1,55	1,59	1,60	1,55	1,48	1,41	1,34	1,28	1,18	1,06	0,94	0,87	0,88	0,94	1,02	1,10	1,18	1,27
5-Jan-20	1,39	1,50	1,58	1,61	1,60	1,58	1,58	1,59	1,59	1,55	1,47	1,36	1,26	1,17	1,06	0,94	0,82	0,73	0,72	0,79	0,91	1,06	1,21	1,35
6-Jan-20	1,49	1,62	1,73	1,78	1,77	1,73	1,68	1,64	1,62	1,58	1,49	1,38	1,24	1,10	0,97	0,84	0,71	0,61	0,57	0,62	0,75	0,95	1,16	1,36
7-Jan-20	1,54	1,70	1,83	1,91	1,93	1,89	1,82	1,74	1,68	1,62	1,55	1,43	1,27	1,10	0,92	0,77	0,63	0,51	0,45	0,46	0,58	0,78	1,03	1,29
8-Jan-20	1,52	1,72	1,87	1,98	2,04	2,03	1,97	1,88	1,79	1,70	1,61	1,50	1,34	1,15	0,94	0,75	0,58	0,45	0,37	0,36	0,43	0,61	0,86	1,15
9-Jan-20	1,43	1,67	1,86	1,99	2,08	2,11	2,08	2,01	1,91	1,80	1,70	1,58	1,44	1,25	1,02	0,79	0,58	0,43	0,33	0,30	0,34	0,47	0,69	0,98
10-Jan-20	1,29	1,57	1,79	1,95	2,05	2,11	2,13	2,10	2,02	1,91	1,79	1,67	1,53	1,36	1,14	0,89	0,65	0,46	0,34	0,29	0,31	0,40	0,58	0,83
11-Jan-20	1,12	1,42	1,68	1,86	1,98	2,06	2,10	2,11	2,08	1,99	1,88	1,74	1,61	1,45	1,26	1,02	0,77	0,55	0,39	0,32	0,33	0,40	0,53	0,73
12-Jan-20	0,98	1,27	1,54	1,75	1,89	1,97	2,02	2,05	2,06	2,02	1,93	1,81	1,67	1,52	1,36	1,15	0,92	0,68	0,49	0,39	0,38	0,44	0,55	0,70
13-Jan-20	0,90	1,14	1,40	1,62	1,77	1,86	1,90	1,94	1,97	1,98	1,93	1,83	1,70	1,56	1,41	1,25	1,06	0,84	0,64	0,51	0,48	0,53	0,63	0,75
14-Jan-20	0,90	1,08	1,29	1,50	1,66	1,75	1,79	1,81	1,83	1,86	1,86	1,80	1,70	1,56	1,43	1,29	1,15	0,98	0,80	0,66	0,60	0,63	0,73	0,86
15-Jan-20	0,98	1,11	1,26	1,42	1,57	1,66	1,69	1,69	1,69	1,70	1,72	1,71	1,64	1,52	1,39	1,28	1,18	1,06	0,93	0,81	0,74	0,76	0,85	0,98
16-Jan-20	1,10	1,20	1,30	1,40	1,51	1,60	1,63	1,61	1,57	1,55	1,56	1,56	1,53	1,44	1,33	1,22	1,14	1,08	1,01	0,94	0,89	0,89	0,97	1,11
17-Jan-20	1,24	1,34	1,41	1,46	1,52	1,58	1,60	1,57	1,51	1,44	1,40	1,39	1,37	1,32	1,22	1,12	1,05	1,01	1,01	1,00	1,00	1,02	1,10	1,22
18-Jan-20	1,37	1,49	1,55	1,58	1,59	1,60	1,61	1,58	1,50	1,40	1,31	1,25	1,21	1,16	1,09	0,99	0,92	0,90	0,93	0,99	1,05	1,11	1,20	1,33
19-Jan-20	1,48	1,62	1,70	1,73	1,71	1,68	1,66	1,62	1,54	1,42	1,29	1,17	1,08	1,01	0,94	0,85	0,78	0,75	0,79	0,89	1,02	1,15	1,27	1,41
20-Jan-20	1,56	1,71	1,82	1,87	1,85	1,80	1,74	1,69	1,61	1,49	1,34	1,17	1,03	0,91	0,81	0,72	0,64	0,60	0,63	0,74	0,91	1,10	1,28	1,45
21-Jan-20	1,62	1,77	1,90	1,97	1,98	1,93	1,86	1,78	1,69	1,58	1,44	1,25	1,06	0,88	0,73	0,61	0,52	0,47	0,48	0,57	0,75	0,98	1,22	1,44
22-Jan-20	1,63	1,80	1,93	2,03	2,07	2,04	1,97	1,88	1,78	1,68	1,55	1,37	1,16	0,94	0,73	0,56	0,44	0,37	0,35	0,42	0,58	0,81	1,09	1,37
23-Jan-20	1,60	1,79	1,94	2,04	2,10	2,10	2,06	1,97	1,87	1,77	1,65	1,50	1,30	1,06	0,82	0,60	0,43	0,32	0,28	0,32	0,44	0,65	0,93	1,23
24-Jan-20	1,52	1,74	1,91	2,01	2,08	2,11	2,09	2,03	1,94	1,84	1,73	1,60	1,43	1,22	0,96	0,71	0,49	0,33	0,26	0,27	0,36	0,53	0,77	1,07
25-Jan-20	1,38	1,65	1,84	1,96	2,03	2,06	2,07	2,04	1,97	1,88	1,78	1,66	1,53	1,36	1,13	0,87	0,62	0,42	0,31	0,28	0,34	0,47	0,67	0,93
26-Jan-20	1,23	1,52	1,75	1,89	1,96	1,99	2,00	1,99	1,95	1,89	1,79	1,69	1,57	1,44	1,27	1,05	0,80	0,58	0,42	0,36	0,39	0,48	0,64	0,85
27-Jan-20	1,10	1,38	1,62	1,80	1,89	1,91	1,90	1,89	1,88	1,84	1,77	1,67	1,57	1,47	1,35	1,19	0,98	0,76	0,59	0,49	0,49	0,56	0,68	0,84
28-Jan-20	1,04	1,27	1,50	1,69	1,80	1,83	1,81	1,78	1,76	1,75	1,70	1,62	1,52	1,43	1,34	1,25	1,11	0,94	0,77	0,66	0,63	0,69	0,79	0,92
29-Jan-20	1,06	1,22	1,41	1,59	1,71	1,76	1,73	1,68	1,64	1,62	1,59	1,53	1,45	1,35	1,28	1,22	1,15	1,06	0,94	0,84	0,80	0,84	0,94	1,05
30-Jan-20	1,16	1,27	1,39	1,52	1,64	1,69	1,68	1,61	1,54	1,49	1,46	1,42	1,35	1,25	1,17	1,12	1,11	1,09	1,05	0,99	0,97	1,00	1,09	1,21
31-Jan-20	1,31	1,39	1,45	1,52	1,59	1,65	1,64	1,57	1,48	1,39	1,33	1,28	1,23	1,14	1,05	0,99	0,99	1,02	1,06	1,08	1,10	1,14	1,24	1,37

- Tanda minus (-) menunjukkan laut dalam keadaan surut sedangkan tanpa tanda minus (-) menunjukkan laut dalam keadaan pasang.
- Penurunan dan kenaikan elevasi permukaan air laut berdasarkan pada level nol. Level nol yang dimaksud adalah nilai Mean Sea Level (MSL).  
Untuk Stasiun Sadai nilai MSL = 1.29 m

**DATA RAMALAN PASUT BULAN JANUARI TAHUN 2020**  
**STASIUN SALENDANG PERMAI**  
**(Kec. Kelapa Kampit, Kab. Belitung Timur)**

Bulan : JANUARI 2020 (Dalam meter)

	1.00 AM	2.00 AM	3.00 AM	4.00 AM	5.00 AM	6.00 AM	7.00 AM	8.00 AM	9.00 AM	10.00 AM	11.00 AM	12.00 PM	1.00 PM	2.00 PM	3.00 PM	4.00 PM	5.00 PM	6.00 PM	7.00 PM	8.00 PM	9.00 PM	10.00 PM	11.00 PM	12.00 AM
1-Jan-20	0,98	0,88	0,81	0,79	0,82	0,92	1,04	1,16	1,26	1,33	1,38	1,42	1,45	1,45	1,44	1,42	1,42	1,45	1,48	1,48	1,45	1,38	1,30	1,21
2-Jan-20	1,13	1,05	0,99	0,96	0,97	1,03	1,13	1,23	1,30	1,34	1,35	1,34	1,33	1,31	1,28	1,25	1,25	1,27	1,32	1,36	1,38	1,37	1,32	1,27
3-Jan-20	1,23	1,19	1,15	1,13	1,14	1,19	1,26	1,34	1,39	1,40	1,38	1,33	1,27	1,22	1,16	1,11	1,08	1,09	1,13	1,19	1,24	1,27	1,27	1,26
4-Jan-20	1,26	1,26	1,27	1,28	1,31	1,35	1,42	1,49	1,53	1,52	1,47	1,39	1,29	1,19	1,10	1,01	0,95	0,93	0,95	1,00	1,07	1,12	1,15	1,18
5-Jan-20	1,22	1,26	1,31	1,37	1,43	1,50	1,57	1,64	1,68	1,67	1,61	1,50	1,37	1,23	1,10	0,98	0,89	0,83	0,81	0,83	0,88	0,94	0,99	1,04
6-Jan-20	1,11	1,19	1,28	1,38	1,49	1,59	1,69	1,78	1,83	1,83	1,77	1,65	1,50	1,34	1,18	1,02	0,89	0,79	0,73	0,71	0,73	0,77	0,81	0,87
7-Jan-20	0,95	1,05	1,18	1,32	1,47	1,62	1,75	1,87	1,95	1,97	1,92	1,81	1,66	1,48	1,30	1,13	0,96	0,82	0,72	0,66	0,64	0,64	0,66	0,71
8-Jan-20	0,78	0,89	1,03	1,20	1,39	1,57	1,74	1,89	2,00	2,06	2,04	1,95	1,81	1,64	1,46	1,27	1,09	0,92	0,78	0,68	0,62	0,58	0,57	0,58
9-Jan-20	0,63	0,72	0,87	1,05	1,25	1,46	1,66	1,84	1,99	2,08	2,10	2,04	1,93	1,78	1,61	1,43	1,25	1,07	0,90	0,77	0,67	0,60	0,55	0,52
10-Jan-20	0,53	0,59	0,72	0,89	1,09	1,31	1,52	1,73	1,90	2,03	2,09	2,07	1,99	1,87	1,72	1,57	1,41	1,23	1,06	0,91	0,78	0,68	0,60	0,53
11-Jan-20	0,50	0,52	0,61	0,76	0,95	1,16	1,37	1,58	1,76	1,92	2,01	2,03	1,99	1,90	1,78	1,66	1,53	1,39	1,23	1,07	0,93	0,81	0,71	0,62
12-Jan-20	0,55	0,53	0,57	0,68	0,84	1,03	1,23	1,42	1,60	1,76	1,87	1,92	1,91	1,86	1,78	1,69	1,60	1,50	1,37	1,23	1,09	0,96	0,85	0,75
13-Jan-20	0,67	0,61	0,61	0,67	0,80	0,96	1,13	1,29	1,44	1,58	1,70	1,77	1,78	1,75	1,70	1,65	1,60	1,54	1,46	1,35	1,23	1,11	1,01	0,91
14-Jan-20	0,82	0,75	0,72	0,74	0,83	0,95	1,09	1,22	1,34	1,44	1,52	1,59	1,62	1,60	1,57	1,54	1,52	1,51	1,48	1,42	1,33	1,23	1,14	1,06
15-Jan-20	0,99	0,92	0,87	0,87	0,92	1,01	1,12	1,22	1,29	1,35	1,39	1,43	1,44	1,43	1,41	1,39	1,39	1,40	1,42	1,41	1,37	1,30	1,24	1,18
16-Jan-20	1,13	1,09	1,05	1,04	1,07	1,13	1,22	1,29	1,33	1,33	1,33	1,31	1,30	1,27	1,24	1,21	1,21	1,24	1,29	1,32	1,33	1,31	1,28	1,25
17-Jan-20	1,23	1,22	1,21	1,21	1,23	1,29	1,36	1,41	1,43	1,40	1,34	1,28	1,21	1,15	1,10	1,05	1,04	1,06	1,12	1,18	1,23	1,25	1,25	1,25
18-Jan-20	1,27	1,29	1,32	1,35	1,39	1,45	1,52	1,57	1,57	1,53	1,44	1,32	1,21	1,10	1,01	0,93	0,89	0,89	0,93	1,00	1,07	1,12	1,16	1,19
19-Jan-20	1,24	1,30	1,37	1,44	1,51	1,59	1,67	1,73	1,74	1,69	1,58	1,44	1,28	1,13	0,99	0,87	0,79	0,76	0,77	0,82	0,89	0,96	1,02	1,08
20-Jan-20	1,15	1,24	1,35	1,46	1,57	1,68	1,78	1,86	1,89	1,86	1,76	1,60	1,42	1,23	1,05	0,89	0,77	0,69	0,66	0,68	0,73	0,79	0,86	0,93
21-Jan-20	1,02	1,13	1,26	1,41	1,56	1,70	1,84	1,94	2,00	2,00	1,92	1,77	1,59	1,38	1,17	0,98	0,82	0,70	0,62	0,60	0,61	0,65	0,71	0,78
22-Jan-20	0,87	0,99	1,14	1,31	1,48	1,66	1,82	1,96	2,06	2,09	2,04	1,92	1,75	1,55	1,34	1,13	0,94	0,78	0,66	0,59	0,56	0,57	0,59	0,64
23-Jan-20	0,72	0,84	0,99	1,17	1,36	1,56	1,74	1,91	2,04	2,11	2,10	2,02	1,88	1,71	1,51	1,31	1,11	0,92	0,77	0,66	0,59	0,55	0,54	0,56
24-Jan-20	0,61	0,71	0,85	1,03	1,22	1,42	1,62	1,80	1,96	2,06	2,09	2,05	1,95	1,81	1,65	1,47	1,29	1,10	0,93	0,79	0,69	0,61	0,57	0,54
25-Jan-20	0,56	0,62	0,74	0,90	1,09	1,29	1,48	1,66	1,82	1,94	2,01	2,00	1,94	1,84	1,72	1,59	1,44	1,28	1,11	0,96	0,83	0,73	0,66	0,60
26-Jan-20	0,58	0,60	0,68	0,82	0,99	1,17	1,34	1,51	1,66	1,79	1,87	1,89	1,86	1,79	1,71	1,63	1,53	1,41	1,28	1,13	1,00	0,89	0,80	0,73
27-Jan-20	0,67	0,65	0,69	0,79	0,93	1,09	1,25	1,39	1,51	1,62	1,70	1,74	1,73	1,68	1,63	1,58	1,54	1,48	1,39	1,28	1,17	1,06	0,97	0,89
28-Jan-20	0,82	0,77	0,77	0,83	0,94	1,07	1,20	1,31	1,40	1,48	1,54	1,57	1,56	1,53	1,49	1,47	1,46	1,45	1,42	1,37	1,29	1,20	1,13	1,06
29-Jan-20	0,99	0,93	0,91	0,93	1,01	1,11	1,22	1,30	1,35	1,38	1,41	1,41	1,40	1,36	1,33	1,31	1,32	1,35	1,37	1,37	1,34	1,29	1,24	1,20
30-Jan-20	1,16	1,11	1,08	1,08	1,13	1,21	1,29	1,35	1,37	1,36	1,33	1,30	1,26	1,21	1,16	1,13	1,14	1,18	1,25	1,29	1,31	1,31	1,30	1,29
31-Jan-20	1,28	1,27	1,25	1,25	1,28	1,34	1,41	1,45	1,45	1,40	1,33	1,25	1,18	1,09	1,02	0,97	0,96	0,99	1,07	1,15	1,21	1,25	1,28	1,31

- Tanda minus (-) menunjukkan laut dalam keadaan surut sedangkan tanpa tanda minus (-) menunjukkan laut dalam keadaan pasang.
- Penurunan dan kenaikan elevasi permukaan air laut berdasarkan pada level nol. Level nol yang dimaksud adalah nilai Mean Sea Level (MSL).  
Untuk Stasiun Salendang Permai nilai MSL = 1.25 m



**DATA RAMALAN PASUT BULAN JANUARI TAHUN 2020**  
**STASIUN TANJUNG GUDANG**  
**(Belinyu, Kab. Bangka)**

Bulan : JANUARI 2020 (Dalam meter)

	1.00 AM	2.00 AM	3.00 AM	4.00 AM	5.00 AM	6.00 AM	7.00 AM	8.00 AM	9.00 AM	10.00 AM	11.00 AM	12.00 PM	1.00 PM	2.00 PM	3.00 PM	4.00 PM	5.00 PM	6.00 PM	7.00 PM	8.00 PM	9.00 PM	10.00 PM	11.00 PM	12.00 AM
1-Jan-20	-0,25	-0,11	0,08	0,32	0,60	0,93	1,26	1,54	1,70	1,74	1,65	1,50	1,31	1,09	0,85	0,62	0,41	0,26	0,17	0,12	0,06	-0,02	-0,10	-0,15
2-Jan-20	-0,14	-0,07	0,06	0,24	0,45	0,70	0,98	1,24	1,44	1,53	1,50	1,39	1,24	1,07	0,89	0,70	0,52	0,38	0,29	0,26	0,24	0,20	0,14	0,08
3-Jan-20	0,05	0,08	0,16	0,27	0,41	0,57	0,77	0,98	1,16	1,27	1,28	1,22	1,10	0,96	0,82	0,69	0,55	0,44	0,37	0,35	0,36	0,38	0,37	0,34
4-Jan-20	0,31	0,31	0,34	0,41	0,49	0,57	0,67	0,79	0,91	1,00	1,03	0,99	0,90	0,79	0,68	0,59	0,51	0,43	0,39	0,38	0,42	0,49	0,54	0,56
5-Jan-20	0,57	0,57	0,59	0,63	0,66	0,69	0,71	0,73	0,76	0,79	0,80	0,76	0,68	0,58	0,49	0,43	0,38	0,35	0,34	0,36	0,42	0,51	0,62	0,72
6-Jan-20	0,79	0,83	0,87	0,89	0,91	0,90	0,86	0,80	0,74	0,69	0,63	0,56	0,47	0,37	0,29	0,23	0,20	0,20	0,22	0,26	0,34	0,46	0,61	0,77
7-Jan-20	0,91	1,03	1,11	1,16	1,18	1,16	1,10	0,99	0,85	0,70	0,56	0,43	0,31	0,20	0,10	0,03	0,00	0,01	0,04	0,11	0,21	0,35	0,52	0,72
8-Jan-20	0,93	1,12	1,27	1,38	1,44	1,43	1,37	1,24	1,05	0,84	0,62	0,42	0,23	0,08	-0,04	-0,12	-0,17	-0,18	-0,15	-0,07	0,04	0,18	0,37	0,59
9-Jan-20	0,84	1,09	1,33	1,51	1,63	1,67	1,62	1,50	1,31	1,06	0,79	0,51	0,26	0,06	-0,10	-0,21	-0,28	-0,32	-0,31	-0,26	-0,15	-0,01	0,18	0,41
10-Jan-20	0,67	0,97	1,26	1,53	1,72	1,82	1,82	1,73	1,56	1,31	1,02	0,70	0,39	0,12	-0,08	-0,22	-0,32	-0,39	-0,41	-0,39	-0,32	-0,19	-0,01	0,21
11-Jan-20	0,47	0,77	1,10	1,42	1,69	1,87	1,94	1,89	1,75	1,54	1,25	0,93	0,59	0,28	0,02	-0,16	-0,28	-0,37	-0,43	-0,45	-0,43	-0,34	-0,19	0,01
12-Jan-20	0,26	0,54	0,87	1,22	1,55	1,80	1,95	1,96	1,87	1,69	1,45	1,14	0,81	0,48	0,19	-0,03	-0,18	-0,28	-0,36	-0,42	-0,44	-0,41	-0,30	-0,14
13-Jan-20	0,08	0,33	0,63	0,97	1,32	1,63	1,84	1,93	1,89	1,76	1,56	1,30	1,01	0,69	0,39	0,15	-0,02	-0,13	-0,22	-0,29	-0,36	-0,38	-0,33	-0,22
14-Jan-20	-0,05	0,17	0,43	0,73	1,06	1,38	1,64	1,79	1,82	1,73	1,57	1,37	1,12	0,85	0,58	0,34	0,15	0,04	-0,04	-0,11	-0,19	-0,25	-0,26	-0,21
15-Jan-20	-0,09	0,09	0,29	0,53	0,81	1,11	1,38	1,58	1,65	1,62	1,50	1,33	1,14	0,93	0,71	0,49	0,32	0,20	0,14	0,09	0,03	-0,04	-0,09	-0,09
16-Jan-20	-0,03	0,09	0,25	0,43	0,64	0,88	1,12	1,32	1,43	1,43	1,35	1,21	1,06	0,90	0,74	0,58	0,43	0,34	0,29	0,28	0,26	0,21	0,15	0,11
17-Jan-20	0,12	0,19	0,29	0,42	0,56	0,72	0,90	1,07	1,18	1,21	1,15	1,03	0,90	0,78	0,67	0,56	0,47	0,41	0,39	0,40	0,43	0,44	0,41	0,37
18-Jan-20	0,35	0,37	0,43	0,51	0,59	0,68	0,78	0,88	0,96	0,98	0,94	0,83	0,71	0,59	0,51	0,46	0,41	0,39	0,41	0,46	0,54	0,60	0,64	0,64
19-Jan-20	0,63	0,63	0,65	0,69	0,72	0,75	0,76	0,78	0,80	0,79	0,74	0,63	0,51	0,39	0,31	0,28	0,27	0,29	0,34	0,43	0,55	0,67	0,78	0,85
20-Jan-20	0,89	0,90	0,91	0,93	0,93	0,91	0,86	0,80	0,74	0,67	0,58	0,47	0,33	0,20	0,11	0,07	0,08	0,12	0,20	0,32	0,47	0,64	0,82	0,97
21-Jan-20	1,07	1,14	1,18	1,19	1,18	1,13	1,05	0,93	0,79	0,65	0,51	0,36	0,20	0,06	-0,06	-0,12	-0,13	-0,08	0,01	0,14	0,31	0,51	0,74	0,96
22-Jan-20	1,15	1,30	1,39	1,44	1,44	1,39	1,29	1,13	0,94	0,73	0,52	0,32	0,14	-0,02	-0,16	-0,25	-0,29	-0,27	-0,19	-0,06	0,11	0,32	0,57	0,84
23-Jan-20	1,10	1,33	1,51	1,63	1,67	1,64	1,53	1,37	1,15	0,90	0,63	0,38	0,15	-0,04	-0,20	-0,32	-0,39	-0,41	-0,36	-0,26	-0,10	0,10	0,35	0,64
24-Jan-20	0,94	1,24	1,50	1,70	1,81	1,83	1,76	1,60	1,38	1,11	0,81	0,51	0,24	0,01	-0,17	-0,30	-0,40	-0,45	-0,46	-0,41	-0,29	-0,11	0,12	0,39
25-Jan-20	0,71	1,04	1,37	1,65	1,84	1,93	1,91	1,79	1,59	1,32	1,02	0,70	0,39	0,12	-0,08	-0,23	-0,34	-0,41	-0,46	-0,46	-0,40	-0,27	-0,08	0,16
26-Jan-20	0,45	0,78	1,13	1,47	1,75	1,92	1,97	1,90	1,73	1,50	1,21	0,89	0,57	0,28	0,05	-0,11	-0,22	-0,30	-0,37	-0,41	-0,41	-0,34	-0,21	-0,01
27-Jan-20	0,23	0,52	0,85	1,21	1,54	1,79	1,92	1,91	1,80	1,60	1,35	1,06	0,75	0,46	0,21	0,04	-0,08	-0,15	-0,21	-0,27	-0,31	-0,31	-0,24	-0,11
28-Jan-20	0,08	0,32	0,60	0,92	1,25	1,55	1,75	1,82	1,76	1,61	1,40	1,15	0,88	0,61	0,37	0,19	0,07	0,02	-0,02	-0,07	-0,13	-0,17	-0,16	-0,09
29-Jan-20	0,03	0,21	0,42	0,67	0,97	1,26	1,50	1,63	1,64	1,53	1,36	1,16	0,94	0,71	0,49	0,32	0,21	0,16	0,16	0,14	0,11	0,05	0,02	0,03
30-Jan-20	0,09	0,20	0,34	0,52	0,73	0,98	1,21	1,37	1,43	1,38	1,25	1,08	0,90	0,72	0,55	0,40	0,30	0,27	0,29	0,33	0,34	0,31	0,27	0,24
31-Jan-20	0,25	0,31	0,39	0,49	0,61	0,77	0,95	1,10	1,18	1,16	1,06	0,92	0,78	0,64	0,52	0,42	0,35	0,33	0,37	0,45	0,52	0,55	0,53	0,50

- Tanda minus (-) menunjukkan laut dalam keadaan surut sedangkan tanpa tanda minus (-) menunjukkan laut dalam keadaan pasang.
- Penurunan dan kenaikan elevasi permukaan air laut berdasarkan pada level nol. Level nol yang dimaksud adalah nilai Mean Sea Level (MSL).  
Untuk Stasiun Tanjung Gudang nilai MSL = 0.62 m

**DATA RAMALAN PASUT BULAN JANUARI TAHUN 2020**  
**STASIUN TANJUNG PESONA**  
**(Sungai Liat, Kab. Bangka)**

Bulan : JANUARI 2020 (Dalam meter)

	1.00 AM	2.00 AM	3.00 AM	4.00 AM	5.00 AM	6.00 AM	7.00 AM	8.00 AM	9.00 AM	10.00 AM	11.00 AM	12.00 PM	1.00 PM	2.00 PM	3.00 PM	4.00 PM	5.00 PM	6.00 PM	7.00 PM	8.00 PM	9.00 PM	10.00 PM	11.00 PM	12.00 AM
1-Jan-20	0,72	0,92	1,15	1,40	1,64	1,89	2,12	2,31	2,42	2,43	2,35	2,21	2,03	1,84	1,64	1,42	1,21	1,02	0,89	0,80	0,74	0,70	0,67	0,67
2-Jan-20	0,74	0,88	1,06	1,27	1,48	1,69	1,89	2,08	2,22	2,27	2,24	2,14	1,99	1,83	1,67	1,51	1,34	1,18	1,06	0,98	0,93	0,90	0,87	0,85
3-Jan-20	0,87	0,94	1,06	1,21	1,38	1,54	1,70	1,86	1,98	2,06	2,06	2,00	1,88	1,75	1,63	1,50	1,39	1,28	1,18	1,13	1,10	1,09	1,09	1,08
4-Jan-20	1,07	1,10	1,16	1,25	1,36	1,47	1,58	1,68	1,77	1,83	1,85	1,81	1,72	1,61	1,51	1,42	1,34	1,29	1,24	1,22	1,23	1,25	1,29	1,31
5-Jan-20	1,32	1,33	1,35	1,39	1,44	1,50	1,55	1,59	1,62	1,64	1,64	1,60	1,53	1,44	1,35	1,27	1,23	1,21	1,21	1,24	1,28	1,35	1,43	1,50
6-Jan-20	1,55	1,58	1,59	1,60	1,60	1,61	1,61	1,59	1,56	1,52	1,48	1,42	1,34	1,26	1,17	1,10	1,06	1,06	1,10	1,16	1,26	1,37	1,49	1,62
7-Jan-20	1,72	1,80	1,84	1,85	1,83	1,80	1,75	1,68	1,60	1,50	1,40	1,29	1,19	1,09	1,00	0,92	0,88	0,88	0,92	1,02	1,15	1,30	1,47	1,64
8-Jan-20	1,81	1,94	2,04	2,09	2,08	2,03	1,95	1,84	1,72	1,57	1,41	1,25	1,10	0,97	0,86	0,77	0,72	0,70	0,73	0,83	0,98	1,16	1,37	1,58
9-Jan-20	1,79	1,99	2,15	2,26	2,30	2,27	2,18	2,05	1,89	1,71	1,51	1,29	1,09	0,91	0,77	0,67	0,60	0,56	0,57	0,64	0,78	0,97	1,20	1,44
10-Jan-20	1,69	1,94	2,16	2,34	2,45	2,47	2,40	2,27	2,10	1,90	1,67	1,42	1,17	0,95	0,76	0,63	0,54	0,48	0,46	0,49	0,59	0,77	0,99	1,25
11-Jan-20	1,52	1,80	2,06	2,30	2,48	2,58	2,57	2,47	2,30	2,09	1,86	1,60	1,32	1,06	0,83	0,66	0,54	0,47	0,42	0,41	0,47	0,60	0,80	1,05
12-Jan-20	1,32	1,61	1,89	2,16	2,41	2,57	2,64	2,60	2,46	2,27	2,04	1,78	1,51	1,23	0,97	0,76	0,61	0,52	0,45	0,42	0,43	0,50	0,65	0,86
13-Jan-20	1,12	1,40	1,68	1,96	2,23	2,46	2,60	2,63	2,55	2,38	2,17	1,94	1,68	1,41	1,14	0,91	0,73	0,62	0,55	0,50	0,48	0,50	0,58	0,74
14-Jan-20	0,96	1,21	1,47	1,74	2,00	2,25	2,45	2,55	2,53	2,42	2,25	2,04	1,81	1,57	1,32	1,09	0,89	0,76	0,69	0,64	0,61	0,59	0,62	0,71
15-Jan-20	0,87	1,08	1,30	1,54	1,77	2,01	2,22	2,37	2,42	2,37	2,24	2,06	1,87	1,67	1,46	1,25	1,06	0,93	0,85	0,81	0,78	0,76	0,75	0,79
16-Jan-20	0,88	1,03	1,20	1,39	1,58	1,78	1,97	2,13	2,23	2,23	2,15	2,01	1,85	1,69	1,52	1,36	1,20	1,08	1,00	0,97	0,97	0,96	0,95	0,95
17-Jan-20	0,99	1,08	1,20	1,33	1,47	1,61	1,75	1,88	1,99	2,02	1,99	1,89	1,76	1,62	1,50	1,38	1,28	1,19	1,13	1,12	1,14	1,16	1,18	1,18
18-Jan-20	1,19	1,22	1,28	1,36	1,45	1,53	1,60	1,68	1,75	1,79	1,77	1,71	1,60	1,50	1,40	1,33	1,27	1,22	1,20	1,22	1,27	1,33	1,38	1,41
19-Jan-20	1,42	1,44	1,46	1,49	1,52	1,54	1,55	1,56	1,57	1,58	1,55	1,50	1,41	1,32	1,24	1,20	1,17	1,18	1,20	1,25	1,33	1,43	1,53	1,61
20-Jan-20	1,66	1,68	1,69	1,68	1,67	1,65	1,61	1,55	1,49	1,43	1,37	1,30	1,22	1,13	1,06	1,02	1,02	1,05	1,12	1,21	1,33	1,46	1,61	1,74
21-Jan-20	1,84	1,90	1,93	1,92	1,88	1,83	1,74	1,64	1,51	1,39	1,27	1,15	1,05	0,95	0,88	0,83	0,83	0,88	0,97	1,09	1,25	1,42	1,60	1,78
22-Jan-20	1,94	2,07	2,14	2,15	2,12	2,05	1,94	1,79	1,63	1,45	1,26	1,09	0,94	0,82	0,73	0,67	0,65	0,69	0,78	0,92	1,10	1,31	1,52	1,74
23-Jan-20	1,95	2,13	2,27	2,34	2,34	2,27	2,15	2,00	1,81	1,59	1,35	1,13	0,92	0,76	0,64	0,55	0,52	0,52	0,59	0,72	0,91	1,13	1,38	1,63
24-Jan-20	1,87	2,10	2,30	2,43	2,49	2,46	2,36	2,20	2,01	1,77	1,52	1,25	1,00	0,78	0,62	0,51	0,44	0,42	0,45	0,55	0,71	0,93	1,19	1,46
25-Jan-20	1,72	1,98	2,22	2,42	2,55	2,58	2,52	2,38	2,20	1,97	1,71	1,43	1,15	0,89	0,68	0,53	0,44	0,40	0,39	0,44	0,56	0,75	0,99	1,26
26-Jan-20	1,54	1,81	2,07	2,31	2,50	2,60	2,60	2,51	2,34	2,13	1,89	1,62	1,34	1,06	0,82	0,63	0,52	0,45	0,41	0,42	0,48	0,62	0,82	1,07
27-Jan-20	1,34	1,61	1,87	2,13	2,35	2,51	2,58	2,55	2,42	2,24	2,02	1,78	1,52	1,25	1,00	0,79	0,65	0,56	0,51	0,49	0,50	0,58	0,72	0,92
28-Jan-20	1,17	1,42	1,67	1,91	2,14	2,34	2,46	2,49	2,42	2,27	2,08	1,88	1,65	1,42	1,18	0,97	0,82	0,72	0,67	0,63	0,62	0,64	0,71	0,86
29-Jan-20	1,05	1,27	1,49	1,70	1,92	2,11	2,27	2,35	2,33	2,22	2,07	1,89	1,71	1,52	1,33	1,14	0,99	0,90	0,85	0,82	0,80	0,80	0,82	0,89
30-Jan-20	1,02	1,19	1,37	1,54	1,71	1,88	2,04	2,14	2,16	2,11	1,98	1,84	1,69	1,54	1,40	1,26	1,14	1,06	1,02	1,02	1,02	1,01	1,01	1,03
31-Jan-20	1,09	1,20	1,32	1,45	1,58	1,70	1,81	1,91	1,95	1,93	1,84	1,71	1,59	1,48	1,38	1,30	1,22	1,18	1,17	1,19	1,22	1,24	1,25	1,24

- Tanda minus (-) menunjukkan laut dalam keadaan surut sedangkan tanpa tanda minus (-) menunjukkan laut dalam keadaan pasang.
- Penurunan dan kenaikan elevasi permukaan air laut berdasarkan pada level nol. Level nol yang dimaksud adalah nilai Mean Sea Level (MSL).  
Untuk Stasiun Tanjung Pesona nilai MSL = 1.43 m

**DATA RAMALAN PASUT BULAN JANUARI TAHUN 2020**  
**STASIUN TANJUNG TINGGI**  
**(Tanjung Pandan, Kab. Belitung)**

Bulan : JANUARI 2020 (Dalam meter)

	1.00 AM	2.00 AM	3.00 AM	4.00 AM	5.00 AM	6.00 AM	7.00 AM	8.00 AM	9.00 AM	10.00 AM	11.00 AM	12.00 PM	1.00 PM	2.00 PM	3.00 PM	4.00 PM	5.00 PM	6.00 PM	7.00 PM	8.00 PM	9.00 PM	10.00 PM	11.00 PM	12.00 AM
1-Jan-20	0,21	0,37	0,55	0,73	0,91	1,08	1,24	1,39	1,50	1,56	1,56	1,49	1,36	1,18	0,98	0,76	0,55	0,35	0,20	0,09	0,05	0,06	0,11	0,17
2-Jan-20	0,26	0,37	0,51	0,65	0,80	0,94	1,07	1,20	1,30	1,38	1,40	1,36	1,27	1,13	0,98	0,81	0,65	0,49	0,36	0,28	0,24	0,24	0,28	0,33
3-Jan-20	0,38	0,45	0,54	0,64	0,75	0,85	0,95	1,04	1,12	1,18	1,20	1,18	1,12	1,01	0,89	0,77	0,66	0,56	0,48	0,42	0,41	0,42	0,47	0,52
4-Jan-20	0,56	0,60	0,65	0,71	0,78	0,84	0,89	0,94	0,97	1,00	1,01	0,98	0,93	0,84	0,74	0,66	0,59	0,54	0,51	0,50	0,53	0,57	0,64	0,70
5-Jan-20	0,76	0,80	0,82	0,85	0,88	0,90	0,91	0,91	0,90	0,88	0,85	0,80	0,73	0,64	0,56	0,49	0,44	0,44	0,46	0,50	0,57	0,66	0,76	0,86
6-Jan-20	0,94	0,99	1,02	1,03	1,04	1,03	1,00	0,96	0,90	0,83	0,75	0,67	0,57	0,46	0,36	0,29	0,26	0,27	0,33	0,42	0,54	0,67	0,82	0,96
7-Jan-20	1,08	1,16	1,21	1,23	1,22	1,20	1,16	1,08	0,99	0,87	0,74	0,60	0,46	0,32	0,20	0,11	0,06	0,08	0,15	0,27	0,42	0,60	0,79	0,97
8-Jan-20	1,14	1,27	1,35	1,40	1,41	1,39	1,34	1,25	1,13	0,98	0,81	0,63	0,44	0,26	0,09	-0,03	-0,10	-0,10	-0,04	0,09	0,26	0,46	0,68	0,91
9-Jan-20	1,12	1,29	1,43	1,51	1,56	1,56	1,52	1,44	1,31	1,14	0,94	0,72	0,49	0,27	0,06	-0,10	-0,21	-0,24	-0,20	-0,09	0,07	0,28	0,52	0,77
10-Jan-20	1,02	1,24	1,41	1,55	1,64	1,68	1,67	1,60	1,49	1,32	1,11	0,87	0,62	0,36	0,11	-0,09	-0,24	-0,31	-0,31	-0,23	-0,09	0,11	0,34	0,60
11-Jan-20	0,86	1,11	1,32	1,50	1,63	1,72	1,75	1,72	1,63	1,49	1,28	1,04	0,78	0,50	0,23	-0,01	-0,19	-0,31	-0,34	-0,30	-0,19	-0,03	0,18	0,42
12-Jan-20	0,68	0,94	1,17	1,38	1,54	1,67	1,75	1,77	1,72	1,61	1,43	1,20	0,95	0,67	0,39	0,14	-0,08	-0,22	-0,30	-0,29	-0,22	-0,10	0,07	0,27
13-Jan-20	0,51	0,75	0,99	1,20	1,39	1,55	1,66	1,73	1,73	1,66	1,52	1,32	1,09	0,83	0,56	0,31	0,09	-0,08	-0,18	-0,21	-0,17	-0,09	0,04	0,20
14-Jan-20	0,39	0,60	0,81	1,02	1,21	1,37	1,51	1,61	1,65	1,63	1,53	1,38	1,18	0,95	0,71	0,48	0,26	0,09	-0,02	-0,07	-0,05	0,00	0,09	0,20
15-Jan-20	0,34	0,50	0,68	0,86	1,03	1,18	1,32	1,43	1,50	1,52	1,47	1,35	1,19	1,00	0,80	0,60	0,42	0,26	0,16	0,11	0,11	0,15	0,22	0,29
16-Jan-20	0,38	0,49	0,62	0,76	0,89	1,01	1,13	1,23	1,31	1,35	1,33	1,26	1,13	0,98	0,82	0,67	0,52	0,40	0,32	0,28	0,29	0,34	0,39	0,45
17-Jan-20	0,51	0,57	0,65	0,73	0,82	0,90	0,97	1,04	1,11	1,14	1,14	1,10	1,00	0,89	0,76	0,65	0,55	0,48	0,43	0,42	0,46	0,51	0,58	0,64
18-Jan-20	0,69	0,72	0,76	0,79	0,83	0,86	0,89	0,91	0,93	0,95	0,94	0,90	0,83	0,73	0,64	0,56	0,51	0,48	0,48	0,51	0,57	0,66	0,76	0,84
19-Jan-20	0,89	0,92	0,93	0,93	0,92	0,91	0,89	0,86	0,83	0,80	0,76	0,70	0,63	0,55	0,47	0,41	0,39	0,40	0,45	0,52	0,63	0,75	0,88	0,99
20-Jan-20	1,08	1,12	1,13	1,12	1,09	1,04	0,97	0,89	0,81	0,72	0,63	0,55	0,45	0,36	0,28	0,23	0,23	0,27	0,35	0,46	0,60	0,76	0,93	1,09
21-Jan-20	1,21	1,29	1,32	1,32	1,28	1,22	1,13	1,01	0,87	0,73	0,59	0,46	0,32	0,20	0,11	0,05	0,04	0,09	0,19	0,34	0,51	0,71	0,91	1,11
22-Jan-20	1,28	1,40	1,47	1,49	1,47	1,41	1,32	1,18	1,02	0,83	0,64	0,45	0,27	0,11	-0,02	-0,10	-0,13	-0,09	0,02	0,17	0,37	0,59	0,82	1,05
23-Jan-20	1,26	1,43	1,55	1,61	1,62	1,59	1,51	1,38	1,20	0,99	0,76	0,53	0,30	0,10	-0,08	-0,20	-0,25	-0,24	-0,15	0,00	0,20	0,43	0,68	0,93
24-Jan-20	1,17	1,38	1,54	1,65	1,71	1,71	1,66	1,55	1,39	1,18	0,94	0,68	0,41	0,17	-0,05	-0,21	-0,31	-0,33	-0,27	-0,14	0,04	0,27	0,52	0,78
25-Jan-20	1,03	1,26	1,45	1,60	1,70	1,75	1,75	1,68	1,55	1,36	1,12	0,86	0,58	0,30	0,05	-0,15	-0,29	-0,35	-0,32	-0,23	-0,07	0,13	0,36	0,61
26-Jan-20	0,86	1,10	1,31	1,48	1,62	1,71	1,75	1,73	1,64	1,49	1,28	1,04	0,76	0,48	0,22	-0,01	-0,19	-0,28	-0,30	-0,24	-0,12	0,04	0,24	0,46
27-Jan-20	0,70	0,93	1,14	1,32	1,47	1,59	1,67	1,69	1,66	1,55	1,39	1,17	0,92	0,66	0,40	0,16	-0,03	-0,15	-0,20	-0,18	-0,10	0,03	0,19	0,37
28-Jan-20	0,57	0,78	0,97	1,14	1,29	1,42	1,52	1,58	1,58	1,53	1,41	1,23	1,03	0,80	0,57	0,35	0,16	0,02	-0,05	-0,05	0,00	0,09	0,21	0,35
29-Jan-20	0,51	0,67	0,84	0,99	1,12	1,23	1,33	1,40	1,44	1,42	1,34	1,22	1,05	0,87	0,68	0,50	0,33	0,21	0,14	0,12	0,16	0,23	0,32	0,42
30-Jan-20	0,53	0,64	0,77	0,88	0,98	1,06	1,14	1,20	1,24	1,25	1,21	1,12	1,00	0,86	0,72	0,59	0,46	0,37	0,31	0,31	0,34	0,41	0,48	0,55
31-Jan-20	0,62	0,69	0,77	0,84	0,90	0,94	0,98	1,01	1,04	1,05	1,02	0,96	0,87	0,77	0,67	0,59	0,52	0,47	0,45	0,47	0,52	0,60	0,67	0,73

- Tanda minus (-) menunjukkan laut dalam keadaan surut sedangkan tanpa tanda minus (-) menunjukkan laut dalam keadaan pasang.
- Penurunan dan kenaikan elevasi permukaan air laut berdasarkan pada level nol. Level nol yang dimaksud adalah nilai Mean Sea Level (MSL).  
Untuk Stasiun Tanjung Tinggi nilai MSL = 0.75 m

# DATA RAMALAN PASUT BULAN JANUARI TAHUN 2020

## STASIUN TELUK GEMBIRA

(Membalong, Kab. Belitung)

Bulan : JANUARI 2020 (Dalam meter)

	1.00 AM	2.00 AM	3.00 AM	4.00 AM	5.00 AM	6.00 AM	7.00 AM	8.00 AM	9.00 AM	10.00 AM	11.00 AM	12.00 PM	1.00 PM	2.00 PM	3.00 PM	4.00 PM	5.00 PM	6.00 PM	7.00 PM	8.00 PM	9.00 PM	10.00 PM	11.00 PM	12.00 AM
1-Jan-20	1,22	1,41	1,61	1,80	1,94	2,02	2,07	2,10	2,15	2,19	2,22	2,22	2,19	2,13	2,04	1,92	1,76	1,57	1,36	1,19	1,07	1,04	1,06	1,14
2-Jan-20	1,24	1,38	1,54	1,71	1,86	1,96	2,01	2,04	2,06	2,09	2,10	2,10	2,07	2,01	1,94	1,87	1,77	1,65	1,51	1,37	1,27	1,22	1,23	1,27
3-Jan-20	1,34	1,43	1,54	1,67	1,80	1,91	1,97	2,00	2,00	2,00	1,99	1,98	1,93	1,87	1,80	1,74	1,69	1,64	1,57	1,50	1,44	1,41	1,41	1,44
4-Jan-20	1,49	1,53	1,60	1,68	1,78	1,87	1,94	1,98	1,97	1,95	1,92	1,87	1,80	1,72	1,63	1,57	1,53	1,53	1,54	1,54	1,55	1,56	1,59	1,63
5-Jan-20	1,66	1,69	1,72	1,75	1,81	1,88	1,94	1,98	1,98	1,94	1,88	1,81	1,71	1,60	1,48	1,39	1,35	1,35	1,41	1,48	1,56	1,64	1,72	1,78
6-Jan-20	1,83	1,86	1,87	1,88	1,89	1,92	1,96	2,00	2,00	1,97	1,89	1,79	1,66	1,52	1,37	1,24	1,17	1,16	1,22	1,34	1,48	1,63	1,77	1,88
7-Jan-20	1,97	2,02	2,03	2,03	2,01	2,01	2,02	2,04	2,04	2,01	1,94	1,82	1,67	1,49	1,31	1,14	1,02	0,98	1,02	1,14	1,32	1,53	1,73	1,90
8-Jan-20	2,04	2,13	2,17	2,17	2,15	2,13	2,11	2,11	2,10	2,08	2,01	1,89	1,72	1,52	1,30	1,10	0,94	0,85	0,85	0,94	1,12	1,35	1,61	1,84
9-Jan-20	2,03	2,17	2,25	2,28	2,27	2,25	2,22	2,20	2,18	2,15	2,08	1,98	1,81	1,60	1,36	1,12	0,92	0,78	0,74	0,79	0,94	1,16	1,43	1,70
10-Jan-20	1,95	2,13	2,26	2,32	2,34	2,34	2,32	2,29	2,26	2,22	2,16	2,06	1,91	1,71	1,46	1,20	0,97	0,79	0,70	0,70	0,80	0,99	1,24	1,53
11-Jan-20	1,80	2,03	2,20	2,30	2,36	2,38	2,38	2,36	2,33	2,29	2,23	2,14	2,01	1,82	1,59	1,32	1,07	0,86	0,73	0,69	0,74	0,88	1,09	1,35
12-Jan-20	1,63	1,89	2,09	2,22	2,31	2,35	2,38	2,39	2,38	2,34	2,28	2,20	2,08	1,92	1,71	1,46	1,21	0,98	0,83	0,75	0,76	0,85	1,01	1,22
13-Jan-20	1,47	1,72	1,94	2,10	2,21	2,28	2,33	2,36	2,37	2,35	2,30	2,23	2,12	1,99	1,81	1,59	1,35	1,13	0,96	0,86	0,85	0,90	1,01	1,17
14-Jan-20	1,37	1,59	1,80	1,97	2,09	2,17	2,23	2,28	2,31	2,32	2,29	2,22	2,13	2,01	1,87	1,69	1,49	1,28	1,11	1,01	0,98	1,01	1,09	1,20
15-Jan-20	1,34	1,51	1,69	1,85	1,97	2,05	2,11	2,16	2,20	2,23	2,23	2,18	2,10	1,99	1,87	1,74	1,58	1,41	1,26	1,16	1,13	1,15	1,21	1,30
16-Jan-20	1,39	1,51	1,64	1,77	1,88	1,95	1,99	2,03	2,07	2,11	2,12	2,09	2,02	1,93	1,83	1,73	1,61	1,49	1,38	1,30	1,27	1,30	1,36	1,44
17-Jan-20	1,51	1,58	1,67	1,76	1,84	1,89	1,92	1,93	1,95	1,97	1,98	1,97	1,91	1,83	1,74	1,66	1,58	1,52	1,45	1,41	1,40	1,44	1,51	1,59
18-Jan-20	1,66	1,71	1,76	1,81	1,85	1,88	1,89	1,88	1,86	1,85	1,84	1,82	1,77	1,70	1,61	1,54	1,50	1,47	1,46	1,46	1,49	1,55	1,64	1,73
19-Jan-20	1,81	1,86	1,89	1,91	1,92	1,93	1,92	1,89	1,84	1,79	1,74	1,69	1,63	1,55	1,47	1,40	1,36	1,37	1,40	1,46	1,53	1,62	1,72	1,84
20-Jan-20	1,94	2,00	2,03	2,04	2,03	2,02	2,00	1,95	1,88	1,79	1,70	1,61	1,52	1,42	1,32	1,24	1,20	1,22	1,28	1,38	1,50	1,63	1,77	1,90
21-Jan-20	2,02	2,11	2,16	2,17	2,16	2,13	2,10	2,05	1,97	1,86	1,74	1,60	1,46	1,32	1,20	1,10	1,04	1,05	1,13	1,26	1,42	1,59	1,76	1,93
22-Jan-20	2,06	2,17	2,24	2,27	2,27	2,25	2,21	2,17	2,09	1,98	1,83	1,66	1,48	1,29	1,12	0,99	0,91	0,90	0,96	1,10	1,29	1,50	1,71	1,90
23-Jan-20	2,06	2,19	2,27	2,32	2,34	2,33	2,31	2,27	2,21	2,11	1,97	1,79	1,57	1,34	1,13	0,94	0,82	0,78	0,82	0,94	1,13	1,36	1,61	1,84
24-Jan-20	2,02	2,17	2,27	2,33	2,36	2,37	2,37	2,35	2,30	2,23	2,11	1,94	1,72	1,47	1,21	0,98	0,80	0,71	0,71	0,81	0,98	1,22	1,48	1,73
25-Jan-20	1,95	2,12	2,23	2,29	2,34	2,36	2,38	2,38	2,36	2,31	2,22	2,08	1,88	1,64	1,36	1,09	0,86	0,72	0,68	0,73	0,87	1,08	1,34	1,60
26-Jan-20	1,85	2,04	2,16	2,24	2,28	2,31	2,33	2,35	2,35	2,33	2,27	2,17	2,02	1,81	1,54	1,26	1,00	0,81	0,71	0,72	0,82	0,99	1,22	1,48
27-Jan-20	1,73	1,94	2,09	2,17	2,21	2,23	2,25	2,28	2,30	2,29	2,27	2,20	2,10	1,94	1,72	1,45	1,19	0,97	0,83	0,79	0,84	0,97	1,15	1,38
28-Jan-20	1,62	1,84	2,00	2,10	2,14	2,15	2,16	2,18	2,20	2,21	2,20	2,16	2,09	1,99	1,83	1,62	1,39	1,16	1,00	0,92	0,93	1,02	1,16	1,34
29-Jan-20	1,54	1,74	1,92	2,03	2,08	2,08	2,07	2,07	2,08	2,09	2,09	2,06	2,02	1,96	1,86	1,73	1,55	1,36	1,20	1,10	1,08	1,13	1,23	1,36
30-Jan-20	1,52	1,69	1,85	1,97	2,03	2,04	2,01	1,98	1,96	1,96	1,95	1,93	1,89	1,85	1,80	1,73	1,64	1,51	1,38	1,29	1,26	1,29	1,36	1,46
31-Jan-20	1,57	1,69	1,82	1,93	1,99	2,01	1,97	1,92	1,88	1,84	1,81	1,78	1,73	1,69	1,67	1,65	1,62	1,57	1,51	1,46	1,45	1,47	1,53	1,60

- Tanda minus (-) menunjukkan laut dalam keadaan surut sedangkan tanpa tanda minus (-) menunjukkan laut dalam keadaan pasang.
- Penurunan dan kenaikan elevasi permukaan air laut berdasarkan pada level nol. Level nol yang dimaksud adalah nilai Mean Sea Level (MSL).  
Untuk Stasiun Teluk Gembira nilai MSL = 1.70 m

# DATA RAMALAN PASANG SURUT

## BOOST CENTRE

(BABEL OCEAN OBSERVATION SCIENCE AND TECHNOLOGIES CENTRE)

# FEBRUARI 2020





**DATA RAMALAN PASUT BULAN FEBRUARI TAHUN 2020**  
**STASIUN PELTIM**  
**(Muntok, Bangka Barat)**

Bulan : FEBRUARI 2020 (Dalam meter)

	1.00 AM	2.00 AM	3.00 AM	4.00 AM	5.00 AM	6.00 AM	7.00 AM	8.00 AM	9.00 AM	10.00 AM	11.00 AM	12.00 PM	1.00 PM	2.00 PM	3.00 PM	4.00 PM	5.00 PM	6.00 PM	7.00 PM	8.00 PM	9.00 PM	10.00 PM	11.00 PM	12.00 AM
1-Feb-20	0,24	0,09	-0,04	-0,10	-0,09	-0,01	0,13	0,32	0,50	0,62	0,62	0,48	0,21	-0,11	-0,40	-0,62	-0,73	-0,73	-0,61	-0,38	-0,07	0,25	0,50	0,65
2-Feb-20	0,67	0,60	0,49	0,37	0,28	0,21	0,19	0,21	0,26	0,30	0,29	0,20	0,00	-0,25	-0,52	-0,74	-0,87	-0,90	-0,81	-0,61	-0,31	0,06	0,42	0,73
3-Feb-20	0,93	1,01	0,99	0,89	0,76	0,61	0,45	0,31	0,20	0,11	0,03	-0,07	-0,22	-0,42	-0,64	-0,84	-0,99	-1,05	-1,02	-0,87	-0,60	-0,24	0,18	0,61
4-Feb-20	0,97	1,23	1,36	1,37	1,27	1,09	0,85	0,58	0,33	0,10	-0,09	-0,26	-0,42	-0,58	-0,75	-0,92	-1,07	-1,17	-1,19	-1,10	-0,90	-0,58	-0,16	0,32
5-Feb-20	0,80	1,22	1,53	1,70	1,71	1,57	1,31	0,98	0,61	0,26	-0,06	-0,33	-0,53	-0,70	-0,85	-0,98	-1,11	-1,22	-1,28	-1,27	-1,15	-0,90	-0,53	-0,07
6-Feb-20	0,46	1,00	1,47	1,81	1,98	1,96	1,75	1,41	0,99	0,54	0,11	-0,26	-0,54	-0,75	-0,89	-1,00	-1,10	-1,20	-1,30	-1,35	-1,32	-1,16	-0,88	-0,47
7-Feb-20	0,05	0,63	1,20	1,70	2,04	2,17	2,08	1,79	1,37	0,88	0,38	-0,07	-0,44	-0,71	-0,88	-0,97	-1,04	-1,12	-1,21	-1,31	-1,37	-1,32	-1,14	-0,82
8-Feb-20	-0,36	0,19	0,80	1,40	1,89	2,18	2,24	2,05	1,68	1,20	0,68	0,18	-0,25	-0,58	-0,80	-0,90	-0,95	-0,98	-1,06	-1,17	-1,28	-1,33	-1,27	-1,06
9-Feb-20	-0,71	-0,23	0,35	0,97	1,55	1,98	2,20	2,15	1,87	1,44	0,93	0,42	-0,03	-0,40	-0,66	-0,79	-0,82	-0,82	-0,85	-0,94	-1,08	-1,21	-1,25	-1,16
10-Feb-20	-0,92	-0,55	-0,06	0,51	1,11	1,62	1,97	2,06	1,90	1,55	1,09	0,60	0,15	-0,23	-0,50	-0,65	-0,68	-0,65	-0,63	-0,67	-0,79	-0,95	-1,07	-1,10
11-Feb-20	-0,99	-0,73	-0,36	0,12	0,66	1,18	1,60	1,81	1,78	1,52	1,12	0,68	0,25	-0,10	-0,37	-0,52	-0,56	-0,51	-0,43	-0,39	-0,45	-0,59	-0,76	-0,88
12-Feb-20	-0,88	-0,75	-0,50	-0,15	0,29	0,75	1,17	1,45	1,52	1,37	1,04	0,64	0,25	-0,07	-0,31	-0,45	-0,48	-0,40	-0,28	-0,16	-0,13	-0,21	-0,37	-0,53
13-Feb-20	-0,62	-0,61	-0,48	-0,25	0,06	0,41	0,77	1,05	1,18	1,11	0,86	0,51	0,15	-0,15	-0,36	-0,46	-0,47	-0,38	-0,21	-0,02	0,11	0,14	0,05	-0,10
14-Feb-20	-0,24	-0,31	-0,29	-0,18	-0,01	0,22	0,47	0,69	0,82	0,80	0,62	0,32	-0,01	-0,30	-0,49	-0,58	-0,56	-0,44	-0,24	0,01	0,24	0,38	0,41	0,33
15-Feb-20	0,21	0,09	0,04	0,04	0,10	0,20	0,32	0,44	0,52	0,50	0,36	0,11	-0,20	-0,48	-0,68	-0,76	-0,73	-0,60	-0,38	-0,09	0,22	0,49	0,65	0,70
16-Feb-20	0,64	0,55	0,45	0,39	0,35	0,33	0,33	0,33	0,32	0,27	0,13	-0,10	-0,38	-0,66	-0,88	-0,98	-0,96	-0,84	-0,61	-0,30	0,06	0,43	0,73	0,92
17-Feb-20	0,99	0,97	0,90	0,81	0,71	0,60	0,48	0,37	0,25	0,13	-0,04	-0,26	-0,52	-0,79	-1,02	-1,17	-1,19	-1,10	-0,90	-0,59	-0,21	0,21	0,61	0,95
18-Feb-20	1,18	1,30	1,31	1,24	1,12	0,95	0,75	0,54	0,32	0,10	-0,12	-0,35	-0,60	-0,86	-1,10	-1,27	-1,36	-1,33	-1,18	-0,93	-0,57	-0,13	0,34	0,79
19-Feb-20	1,18	1,45	1,59	1,61	1,52	1,34	1,09	0,80	0,49	0,19	-0,10	-0,36	-0,62	-0,86	-1,09	-1,28	-1,41	-1,46	-1,40	-1,23	-0,93	-0,53	-0,05	0,47
20-Feb-20	0,97	1,39	1,70	1,85	1,85	1,71	1,45	1,11	0,73	0,36	0,00	-0,31	-0,58	-0,81	-1,01	-1,19	-1,35	-1,46	-1,49	-1,43	-1,24	-0,91	-0,48	0,04
21-Feb-20	0,60	1,14	1,59	1,91	2,05	1,99	1,77	1,42	1,00	0,57	0,16	-0,20	-0,49	-0,72	-0,90	-1,04	-1,18	-1,31	-1,42	-1,47	-1,41	-1,21	-0,87	-0,41
22-Feb-20	0,15	0,73	1,30	1,76	2,06	2,14	2,00	1,68	1,25	0,78	0,33	-0,06	-0,38	-0,62	-0,77	-0,87	-0,95	-1,06	-1,19	-1,33	-1,39	-1,34	-1,14	-0,79
23-Feb-20	-0,31	0,26	0,86	1,43	1,87	2,10	2,09	1,86	1,45	0,97	0,49	0,07	-0,28	-0,52	-0,65	-0,71	-0,73	-0,77	-0,87	-1,03	-1,19	-1,28	-1,23	-1,03
24-Feb-20	-0,67	-0,19	0,38	0,98	1,51	1,88	2,02	1,90	1,57	1,11	0,61	0,16	-0,19	-0,44	-0,57	-0,60	-0,55	-0,50	-0,52	-0,63	-0,82	-1,01	-1,11	-1,07
25-Feb-20	-0,87	-0,52	-0,05	0,50	1,05	1,51	1,78	1,80	1,57	1,17	0,68	0,22	-0,16	-0,41	-0,54	-0,55	-0,45	-0,32	-0,22	-0,23	-0,37	-0,58	-0,78	-0,89
26-Feb-20	-0,85	-0,66	-0,34	0,09	0,58	1,05	1,41	1,55	1,45	1,13	0,69	0,22	-0,17	-0,44	-0,57	-0,57	-0,45	-0,24	-0,04	0,09	0,07	-0,09	-0,31	-0,52
27-Feb-20	-0,62	-0,59	-0,43	-0,15	0,21	0,61	0,97	1,19	1,21	0,99	0,62	0,18	-0,22	-0,50	-0,65	-0,66	-0,53	-0,29	0,00	0,26	0,40	0,37	0,21	-0,02
28-Feb-20	-0,21	-0,31	-0,31	-0,19	0,01	0,28	0,57	0,79	0,88	0,77	0,48	0,09	-0,30	-0,60	-0,77	-0,80	-0,68	-0,43	-0,09	0,26	0,55	0,69	0,67	0,51
29-Feb-20	0,31	0,13	0,01	-0,02	0,02	0,13	0,28	0,44	0,53	0,48	0,28	-0,05	-0,41	-0,71	-0,91	-0,96	-0,87	-0,64	-0,30	0,11	0,51	0,82	0,97	0,96

- Tanda minus (-) menunjukkan laut dalam keadaan surut sedangkan tanpa tanda minus (-) menunjukkan laut dalam keadaan pasang.
- Penurunan dan kenaikan elevasi permukaan air laut berdasarkan pada level nol. Level nol yang dimaksud adalah nilai Mean Sea Level (MSL).  
Untuk Stasiun Peltim nilai MSL = 0.70 m

**DATA RAMALAN PASUT BULAN FEBRUARI TAHUN 2020**  
**STASIUN SADAI**  
**(Kec. Toboali, Bangka Selatan)**

Bulan : FEBRUARI 2020 (Dalam meter)

	1.00 AM	2.00 AM	3.00 AM	4.00 AM	5.00 AM	6.00 AM	7.00 AM	8.00 AM	9.00 AM	10.00 AM	11.00 AM	12.00 PM	1.00 PM	2.00 PM	3.00 PM	4.00 PM	5.00 PM	6.00 PM	7.00 PM	8.00 PM	9.00 PM	10.00 PM	11.00 PM	12.00 AM
1-Feb-20	1,47	1,55	1,59	1,60	1,62	1,64	1,63	1,57	1,45	1,32	1,22	1,15	1,09	1,02	0,93	0,86	0,85	0,89	0,98	1,07	1,15	1,23	1,34	1,48
2-Feb-20	1,63	1,73	1,76	1,74	1,71	1,68	1,64	1,58	1,47	1,32	1,18	1,07	0,98	0,91	0,82	0,74	0,69	0,72	0,82	0,97	1,12	1,27	1,42	1,57
3-Feb-20	1,74	1,87	1,93	1,91	1,85	1,77	1,69	1,62	1,51	1,37	1,20	1,05	0,92	0,82	0,73	0,64	0,57	0,56	0,64	0,80	1,01	1,22	1,42	1,61
4-Feb-20	1,79	1,95	2,05	2,07	2,01	1,90	1,79	1,68	1,57	1,44	1,27	1,09	0,92	0,78	0,67	0,57	0,48	0,44	0,48	0,62	0,84	1,09	1,35	1,59
5-Feb-20	1,80	1,98	2,11	2,17	2,14	2,04	1,91	1,77	1,65	1,51	1,36	1,18	0,99	0,81	0,66	0,53	0,43	0,37	0,37	0,47	0,66	0,93	1,22	1,50
6-Feb-20	1,75	1,95	2,10	2,20	2,21	2,15	2,03	1,88	1,73	1,60	1,45	1,29	1,10	0,89	0,70	0,55	0,43	0,35	0,32	0,37	0,52	0,76	1,06	1,37
7-Feb-20	1,65	1,87	2,04	2,16	2,21	2,19	2,11	1,97	1,82	1,68	1,54	1,39	1,22	1,02	0,81	0,62	0,47	0,37	0,33	0,35	0,45	0,64	0,90	1,21
8-Feb-20	1,51	1,76	1,95	2,07	2,14	2,15	2,11	2,02	1,89	1,75	1,61	1,47	1,33	1,15	0,95	0,74	0,56	0,44	0,38	0,38	0,45	0,59	0,80	1,07
9-Feb-20	1,37	1,63	1,83	1,96	2,03	2,06	2,05	2,00	1,91	1,78	1,65	1,52	1,40	1,26	1,09	0,89	0,69	0,54	0,46	0,46	0,51	0,62	0,78	1,00
10-Feb-20	1,25	1,51	1,72	1,85	1,91	1,93	1,92	1,90	1,85	1,77	1,66	1,54	1,43	1,32	1,19	1,03	0,85	0,69	0,58	0,56	0,61	0,71	0,84	1,00
11-Feb-20	1,20	1,41	1,61	1,75	1,81	1,80	1,78	1,75	1,73	1,69	1,62	1,52	1,41	1,32	1,24	1,13	0,99	0,84	0,73	0,69	0,73	0,82	0,95	1,08
12-Feb-20	1,22	1,38	1,54	1,67	1,73	1,71	1,66	1,60	1,57	1,55	1,52	1,45	1,36	1,28	1,22	1,16	1,08	0,98	0,88	0,82	0,85	0,95	1,08	1,21
13-Feb-20	1,32	1,43	1,53	1,63	1,68	1,66	1,58	1,48	1,41	1,38	1,37	1,33	1,27	1,20	1,14	1,11	1,09	1,06	1,00	0,96	0,98	1,07	1,21	1,35
14-Feb-20	1,46	1,54	1,59	1,64	1,67	1,64	1,55	1,42	1,30	1,23	1,20	1,18	1,14	1,08	1,03	1,01	1,03	1,05	1,07	1,07	1,10	1,18	1,33	1,49
15-Feb-20	1,61	1,69	1,71	1,71	1,70	1,67	1,57	1,43	1,27	1,13	1,05	1,02	0,99	0,95	0,90	0,88	0,90	0,97	1,05	1,12	1,18	1,28	1,42	1,59
16-Feb-20	1,74	1,84	1,86	1,83	1,78	1,72	1,63	1,48	1,30	1,12	0,98	0,89	0,85	0,81	0,76	0,73	0,75	0,83	0,95	1,09	1,21	1,34	1,48	1,66
17-Feb-20	1,83	1,95	2,00	1,97	1,90	1,81	1,70	1,57	1,39	1,18	0,99	0,84	0,75	0,69	0,64	0,60	0,59	0,66	0,80	0,98	1,17	1,35	1,52	1,69
18-Feb-20	1,87	2,02	2,10	2,10	2,02	1,91	1,79	1,66	1,49	1,29	1,07	0,87	0,72	0,61	0,54	0,49	0,46	0,50	0,62	0,82	1,05	1,29	1,50	1,70
19-Feb-20	1,88	2,04	2,15	2,18	2,12	2,01	1,88	1,75	1,60	1,42	1,21	0,99	0,78	0,62	0,50	0,42	0,38	0,38	0,47	0,64	0,89	1,17	1,43	1,67
20-Feb-20	1,86	2,02	2,14	2,20	2,18	2,09	1,96	1,82	1,68	1,53	1,35	1,14	0,92	0,71	0,54	0,42	0,34	0,32	0,37	0,50	0,73	1,01	1,31	1,58
21-Feb-20	1,81	1,98	2,10	2,16	2,17	2,12	2,01	1,87	1,74	1,61	1,46	1,29	1,08	0,86	0,65	0,49	0,37	0,32	0,33	0,42	0,60	0,86	1,16	1,46
22-Feb-20	1,72	1,91	2,03	2,10	2,11	2,08	2,00	1,89	1,76	1,64	1,53	1,40	1,24	1,04	0,82	0,62	0,47	0,38	0,36	0,42	0,54	0,75	1,02	1,32
23-Feb-20	1,60	1,82	1,95	2,01	2,03	2,00	1,94	1,86	1,75	1,64	1,54	1,44	1,33	1,19	1,00	0,80	0,62	0,50	0,45	0,48	0,57	0,72	0,94	1,20
24-Feb-20	1,48	1,71	1,86	1,93	1,93	1,89	1,84	1,78	1,69	1,60	1,50	1,42	1,35	1,27	1,15	0,98	0,81	0,66	0,59	0,59	0,66	0,77	0,94	1,14
25-Feb-20	1,38	1,60	1,77	1,85	1,85	1,79	1,72	1,66	1,59	1,52	1,43	1,36	1,31	1,27	1,21	1,12	0,98	0,85	0,76	0,74	0,79	0,89	1,02	1,17
26-Feb-20	1,34	1,53	1,69	1,78	1,78	1,71	1,62	1,53	1,46	1,40	1,34	1,27	1,22	1,19	1,19	1,16	1,10	1,01	0,93	0,91	0,95	1,04	1,15	1,27
27-Feb-20	1,38	1,51	1,63	1,72	1,73	1,66	1,54	1,42	1,33	1,27	1,21	1,16	1,10	1,07	1,08	1,11	1,13	1,12	1,08	1,07	1,11	1,20	1,32	1,42
28-Feb-20	1,50	1,57	1,63	1,69	1,70	1,64	1,51	1,36	1,23	1,14	1,08	1,03	0,98	0,94	0,94	0,99	1,06	1,13	1,16	1,19	1,24	1,34	1,47	1,59
29-Feb-20	1,67	1,70	1,71	1,71	1,70	1,64	1,52	1,35	1,18	1,05	0,97	0,91	0,86	0,81	0,79	0,82	0,92	1,04	1,15	1,24	1,33	1,45	1,60	1,74

- Tanda minus (-) menunjukkan laut dalam keadaan surut sedangkan tanpa tanda minus (-) menunjukkan laut dalam keadaan pasang.
- Penurunan dan kenaikan elevasi permukaan air laut berdasarkan pada level nol. Level nol yang dimaksud adalah nilai Mean Sea Level (MSL).  
Untuk Stasiun Sadai nilai MSL = 1.29 m

# DATA RAMALAN PASUT BULAN FEBRUARI TAHUN 2020

## STASIUN SALENDANG PERMAI

(Kec. Kelapa Kampit, Kab. Belitung Timur)

Bulan : FEBRUARI 2020 (Dalam meter)

	1.00 AM	2.00 AM	3.00 AM	4.00 AM	5.00 AM	6.00 AM	7.00 AM	8.00 AM	9.00 AM	10.00 AM	11.00 AM	12.00 PM	1.00 PM	2.00 PM	3.00 PM	4.00 PM	5.00 PM	6.00 PM	7.00 PM	8.00 PM	9.00 PM	10.00 PM	11.00 PM	12.00 AM
1-Feb-20	1,36	1,38	1,40	1,41	1,44	1,49	1,54	1,58	1,57	1,51	1,41	1,29	1,17	1,05	0,93	0,84	0,79	0,80	0,86	0,96	1,05	1,14	1,21	1,27
2-Feb-20	1,34	1,41	1,47	1,53	1,58	1,64	1,69	1,73	1,73	1,66	1,54	1,39	1,22	1,06	0,91	0,79	0,70	0,67	0,70	0,77	0,87	0,97	1,06	1,16
3-Feb-20	1,26	1,37	1,47	1,57	1,66	1,75	1,82	1,87	1,88	1,82	1,70	1,53	1,34	1,14	0,96	0,80	0,67	0,60	0,58	0,63	0,70	0,80	0,90	1,00
4-Feb-20	1,12	1,26	1,40	1,54	1,68	1,80	1,90	1,98	2,01	1,97	1,86	1,69	1,49	1,28	1,07	0,88	0,72	0,60	0,55	0,54	0,59	0,65	0,74	0,84
5-Feb-20	0,96	1,10	1,27	1,44	1,61	1,77	1,91	2,02	2,08	2,07	1,99	1,84	1,65	1,43	1,22	1,01	0,83	0,68	0,58	0,54	0,54	0,57	0,62	0,70
6-Feb-20	0,80	0,94	1,11	1,30	1,49	1,68	1,85	1,99	2,09	2,12	2,07	1,95	1,78	1,58	1,38	1,17	0,98	0,81	0,69	0,60	0,56	0,55	0,57	0,61
7-Feb-20	0,68	0,80	0,95	1,14	1,34	1,54	1,73	1,90	2,03	2,09	2,08	2,00	1,87	1,70	1,51	1,33	1,14	0,97	0,83	0,73	0,66	0,62	0,59	0,59
8-Feb-20	0,62	0,70	0,83	1,00	1,18	1,38	1,57	1,75	1,90	2,00	2,03	1,98	1,88	1,75	1,60	1,45	1,29	1,14	1,00	0,88	0,80	0,74	0,69	0,65
9-Feb-20	0,64	0,68	0,77	0,90	1,06	1,24	1,42	1,59	1,74	1,85	1,91	1,90	1,83	1,73	1,62	1,51	1,39	1,27	1,15	1,05	0,96	0,89	0,83	0,78
10-Feb-20	0,74	0,73	0,77	0,87	1,00	1,15	1,29	1,43	1,56	1,67	1,74	1,75	1,71	1,64	1,56	1,49	1,43	1,35	1,27	1,18	1,11	1,05	0,99	0,94
11-Feb-20	0,89	0,85	0,86	0,91	1,01	1,12	1,23	1,33	1,42	1,50	1,56	1,58	1,56	1,50	1,45	1,41	1,38	1,36	1,32	1,27	1,22	1,18	1,14	1,11
12-Feb-20	1,06	1,01	0,99	1,02	1,08	1,16	1,24	1,30	1,34	1,38	1,40	1,41	1,38	1,33	1,29	1,26	1,27	1,29	1,30	1,30	1,28	1,27	1,26	1,24
13-Feb-20	1,22	1,19	1,17	1,17	1,21	1,27	1,32	1,34	1,34	1,32	1,30	1,27	1,22	1,17	1,11	1,09	1,10	1,15	1,21	1,25	1,28	1,30	1,31	1,33
14-Feb-20	1,34	1,34	1,34	1,34	1,37	1,41	1,45	1,46	1,42	1,35	1,27	1,19	1,11	1,03	0,95	0,91	0,92	0,97	1,06	1,14	1,21	1,26	1,30	1,35
15-Feb-20	1,40	1,44	1,47	1,50	1,53	1,57	1,61	1,61	1,56	1,46	1,33	1,19	1,06	0,94	0,84	0,77	0,75	0,79	0,88	0,98	1,08	1,16	1,24	1,31
16-Feb-20	1,40	1,48	1,55	1,61	1,66	1,72	1,77	1,78	1,73	1,61	1,45	1,27	1,10	0,93	0,79	0,69	0,63	0,64	0,70	0,81	0,92	1,03	1,12	1,22
17-Feb-20	1,33	1,44	1,55	1,65	1,74	1,82	1,89	1,92	1,89	1,79	1,62	1,42	1,21	1,00	0,82	0,67	0,57	0,54	0,57	0,65	0,76	0,87	0,98	1,09
18-Feb-20	1,21	1,35	1,49	1,63	1,75	1,87	1,96	2,03	2,03	1,95	1,80	1,60	1,36	1,13	0,92	0,74	0,60	0,51	0,50	0,54	0,62	0,72	0,83	0,94
19-Feb-20	1,07	1,21	1,37	1,54	1,70	1,84	1,97	2,06	2,10	2,06	1,95	1,76	1,54	1,30	1,07	0,86	0,69	0,57	0,51	0,50	0,55	0,62	0,70	0,80
20-Feb-20	0,92	1,06	1,23	1,41	1,58	1,75	1,91	2,03	2,11	2,11	2,03	1,89	1,69	1,47	1,25	1,03	0,84	0,69	0,59	0,54	0,55	0,58	0,63	0,70
21-Feb-20	0,80	0,93	1,09	1,26	1,44	1,62	1,79	1,94	2,04	2,08	2,05	1,94	1,79	1,60	1,41	1,21	1,02	0,86	0,73	0,65	0,62	0,61	0,63	0,66
22-Feb-20	0,73	0,83	0,97	1,13	1,30	1,48	1,64	1,79	1,91	1,98	1,99	1,92	1,81	1,67	1,51	1,35	1,19	1,04	0,91	0,81	0,75	0,71	0,70	0,70
23-Feb-20	0,72	0,79	0,90	1,03	1,19	1,34	1,49	1,63	1,75	1,83	1,86	1,83	1,75	1,65	1,55	1,43	1,32	1,20	1,08	0,98	0,91	0,86	0,83	0,80
24-Feb-20	0,79	0,81	0,88	0,99	1,12	1,25	1,37	1,49	1,59	1,66	1,70	1,68	1,63	1,56	1,49	1,43	1,37	1,30	1,22	1,14	1,08	1,03	0,99	0,95
25-Feb-20	0,91	0,91	0,94	1,01	1,11	1,21	1,30	1,38	1,45	1,50	1,52	1,51	1,47	1,42	1,37	1,35	1,34	1,32	1,29	1,26	1,22	1,19	1,16	1,12
26-Feb-20	1,08	1,05	1,05	1,09	1,16	1,24	1,30	1,34	1,36	1,37	1,37	1,34	1,30	1,24	1,20	1,20	1,22	1,26	1,29	1,30	1,30	1,30	1,29	1,28
27-Feb-20	1,26	1,22	1,21	1,22	1,27	1,32	1,36	1,37	1,35	1,31	1,26	1,21	1,14	1,07	1,02	1,01	1,05	1,13	1,20	1,27	1,31	1,34	1,37	1,40
28-Feb-20	1,40	1,39	1,38	1,38	1,41	1,45	1,47	1,46	1,40	1,32	1,23	1,13	1,03	0,94	0,86	0,83	0,86	0,95	1,05	1,16	1,24	1,32	1,38	1,44
29-Feb-20	1,49	1,52	1,53	1,54	1,57	1,60	1,62	1,59	1,52	1,40	1,26	1,12	0,99	0,86	0,75	0,69	0,69	0,75	0,87	1,00	1,12	1,22	1,32	1,42

- Tanda minus (-) menunjukkan laut dalam keadaan surut sedangkan tanpa tanda minus (-) menunjukkan laut dalam keadaan pasang.
- Penurunan dan kenaikan elevasi permukaan air laut berdasarkan pada level nol. Level nol yang dimaksud adalah nilai Mean Sea Level (MSL).  
Untuk Stasiun Salendang Permai nilai MSL = 1.25 m

**DATA RAMALAN PASUT BULAN FEBRUARI TAHUN 2020**  
**STASIUN TANJUNG GUDANG**  
**(Belinyu, Kab. Bangka)**

Bulan : FEBRUARI 2020 (Dalam meter)

	1.00 AM	2.00 AM	3.00 AM	4.00 AM	5.00 AM	6.00 AM	7.00 AM	8.00 AM	9.00 AM	10.00 AM	11.00 AM	12.00 PM	1.00 PM	2.00 PM	3.00 PM	4.00 PM	5.00 PM	6.00 PM	7.00 PM	8.00 PM	9.00 PM	10.00 PM	11.00 PM	12.00 AM
1-Feb-20	0,50	0,50	0,53	0,56	0,61	0,67	0,76	0,86	0,93	0,94	0,86	0,74	0,60	0,49	0,40	0,34	0,31	0,32	0,38	0,50	0,63	0,73	0,78	0,79
2-Feb-20	0,77	0,76	0,76	0,75	0,73	0,71	0,71	0,72	0,73	0,72	0,64	0,53	0,40	0,29	0,23	0,20	0,21	0,25	0,33	0,47	0,64	0,81	0,93	1,00
3-Feb-20	1,03	1,03	1,02	1,00	0,95	0,88	0,79	0,71	0,63	0,56	0,46	0,34	0,21	0,09	0,03	0,01	0,05	0,11	0,22	0,37	0,57	0,78	0,98	1,13
4-Feb-20	1,22	1,27	1,29	1,27	1,22	1,12	0,98	0,82	0,66	0,51	0,36	0,21	0,05	-0,08	-0,16	-0,18	-0,15	-0,06	0,06	0,22	0,43	0,67	0,91	1,14
5-Feb-20	1,31	1,43	1,50	1,52	1,48	1,39	1,23	1,03	0,80	0,57	0,35	0,15	-0,03	-0,19	-0,30	-0,34	-0,33	-0,25	-0,12	0,04	0,25	0,49	0,76	1,03
6-Feb-20	1,28	1,48	1,62	1,70	1,70	1,64	1,49	1,28	1,02	0,73	0,45	0,19	-0,04	-0,22	-0,36	-0,44	-0,46	-0,41	-0,30	-0,14	0,06	0,29	0,56	0,85
7-Feb-20	1,14	1,41	1,63	1,77	1,84	1,82	1,71	1,53	1,27	0,96	0,63	0,32	0,04	-0,18	-0,34	-0,45	-0,50	-0,49	-0,42	-0,30	-0,12	0,09	0,34	0,62
8-Feb-20	0,93	1,23	1,51	1,74	1,88	1,92	1,86	1,71	1,48	1,19	0,86	0,51	0,20	-0,06	-0,25	-0,39	-0,46	-0,49	-0,47	-0,39	-0,25	-0,07	0,15	0,40
9-Feb-20	0,69	0,99	1,30	1,59	1,80	1,91	1,91	1,81	1,63	1,37	1,06	0,73	0,40	0,11	-0,11	-0,25	-0,35	-0,40	-0,41	-0,39	-0,31	-0,17	0,01	0,22
10-Feb-20	0,47	0,75	1,05	1,35	1,61	1,79	1,86	1,81	1,68	1,47	1,21	0,91	0,59	0,30	0,07	-0,09	-0,18	-0,23	-0,27	-0,28	-0,26	-0,19	-0,06	0,11
11-Feb-20	0,31	0,54	0,80	1,09	1,36	1,59	1,71	1,72	1,63	1,47	1,25	1,01	0,74	0,47	0,25	0,09	0,00	-0,04	-0,06	-0,09	-0,11	-0,09	-0,03	0,08
12-Feb-20	0,23	0,40	0,61	0,84	1,10	1,33	1,49	1,55	1,50	1,37	1,20	1,01	0,80	0,58	0,39	0,24	0,17	0,15	0,15	0,14	0,12	0,09	0,10	0,15
13-Feb-20	0,25	0,37	0,50	0,67	0,87	1,07	1,24	1,33	1,31	1,21	1,07	0,91	0,75	0,59	0,45	0,34	0,29	0,30	0,34	0,38	0,38	0,35	0,32	0,32
14-Feb-20	0,36	0,43	0,51	0,60	0,72	0,86	1,00	1,09	1,09	1,01	0,88	0,74	0,61	0,51	0,42	0,36	0,34	0,38	0,46	0,56	0,61	0,62	0,59	0,56
15-Feb-20	0,56	0,58	0,61	0,64	0,68	0,74	0,81	0,87	0,88	0,81	0,68	0,54	0,42	0,34	0,30	0,28	0,31	0,38	0,50	0,65	0,78	0,85	0,86	0,84
16-Feb-20	0,81	0,80	0,79	0,78	0,76	0,74	0,73	0,73	0,70	0,63	0,50	0,34	0,21	0,13	0,10	0,13	0,19	0,30	0,45	0,64	0,84	0,99	1,08	1,10
17-Feb-20	1,08	1,06	1,03	0,99	0,93	0,84	0,76	0,68	0,59	0,49	0,35	0,18	0,03	-0,08	-0,11	-0,07	0,01	0,15	0,32	0,54	0,78	1,01	1,18	1,28
18-Feb-20	1,32	1,32	1,29	1,24	1,16	1,04	0,89	0,73	0,58	0,43	0,26	0,08	-0,09	-0,23	-0,29	-0,28	-0,19	-0,05	0,14	0,37	0,64	0,92	1,17	1,36
19-Feb-20	1,47	1,53	1,53	1,49	1,41	1,28	1,10	0,89	0,67	0,46	0,25	0,04	-0,15	-0,31	-0,42	-0,44	-0,38	-0,25	-0,07	0,16	0,43	0,73	1,03	1,30
20-Feb-20	1,50	1,64	1,70	1,70	1,64	1,52	1,33	1,10	0,83	0,57	0,31	0,08	-0,14	-0,32	-0,46	-0,52	-0,51	-0,42	-0,26	-0,06	0,20	0,49	0,81	1,12
21-Feb-20	1,40	1,62	1,77	1,83	1,82	1,72	1,56	1,32	1,04	0,74	0,45	0,17	-0,07	-0,26	-0,41	-0,51	-0,54	-0,50	-0,40	-0,23	-0,01	0,25	0,55	0,87
22-Feb-20	1,19	1,48	1,71	1,85	1,90	1,86	1,73	1,52	1,25	0,94	0,62	0,32	0,06	-0,15	-0,31	-0,42	-0,48	-0,49	-0,44	-0,33	-0,16	0,05	0,31	0,61
23-Feb-20	0,92	1,24	1,52	1,75	1,88	1,90	1,82	1,65	1,41	1,12	0,81	0,50	0,22	-0,01	-0,17	-0,28	-0,34	-0,37	-0,37	-0,32	-0,22	-0,06	0,14	0,38
24-Feb-20	0,65	0,95	1,26	1,53	1,73	1,83	1,81	1,69	1,49	1,24	0,96	0,66	0,38	0,15	-0,01	-0,11	-0,16	-0,19	-0,21	-0,21	-0,17	-0,08	0,06	0,23
25-Feb-20	0,44	0,69	0,97	1,25	1,50	1,66	1,71	1,64	1,49	1,28	1,03	0,77	0,51	0,29	0,13	0,05	0,02	0,02	0,01	-0,01	-0,01	0,02	0,09	0,19
26-Feb-20	0,34	0,51	0,72	0,97	1,21	1,41	1,51	1,50	1,39	1,22	1,02	0,80	0,59	0,39	0,25	0,17	0,17	0,21	0,24	0,24	0,23	0,21	0,22	0,27
27-Feb-20	0,34	0,44	0,57	0,74	0,94	1,13	1,26	1,30	1,23	1,09	0,92	0,75	0,58	0,43	0,31	0,25	0,27	0,34	0,43	0,49	0,49	0,47	0,44	0,44
28-Feb-20	0,46	0,49	0,54	0,62	0,73	0,87	0,99	1,05	1,02	0,91	0,76	0,61	0,49	0,38	0,31	0,28	0,31	0,41	0,55	0,67	0,74	0,75	0,72	0,69
29-Feb-20	0,67	0,65	0,64	0,63	0,65	0,70	0,77	0,81	0,79	0,70	0,56	0,43	0,32	0,26	0,22	0,23	0,29	0,41	0,58	0,77	0,91	0,99	0,99	0,96

- Tanda minus (-) menunjukkan laut dalam keadaan surut sedangkan tanpa tanda minus (-) menunjukkan laut dalam keadaan pasang.
- Penurunan dan kenaikan elevasi permukaan air laut berdasarkan pada level nol. Level nol yang dimaksud adalah nilai Mean Sea Level (MSL).  
Untuk Stasiun Tanjung Gudang nilai MSL = 0.62 m

**DATA RAMALAN PASUT BULAN FEBRUARI TAHUN 2020**  
**STASIUN TANJUNG PESONA**  
**(Sungai Liat, Kab. Bangka)**

Bulan : FEBRUARI 2020 (Dalam meter)

	1.00 AM	2.00 AM	3.00 AM	4.00 AM	5.00 AM	6.00 AM	7.00 AM	8.00 AM	9.00 AM	10.00 AM	11.00 AM	12.00 PM	1.00 PM	2.00 PM	3.00 PM	4.00 PM	5.00 PM	6.00 PM	7.00 PM	8.00 PM	9.00 PM	10.00 PM	11.00 PM	12.00 AM
1-Feb-20	1,26	1,30	1,37	1,45	1,52	1,58	1,64	1,70	1,73	1,73	1,66	1,56	1,44	1,34	1,28	1,24	1,22	1,22	1,24	1,30	1,38	1,45	1,49	1,50
2-Feb-20	1,49	1,49	1,51	1,53	1,55	1,56	1,56	1,56	1,55	1,52	1,46	1,37	1,26	1,17	1,12	1,10	1,12	1,17	1,25	1,34	1,46	1,59	1,68	1,74
3-Feb-20	1,75	1,74	1,72	1,70	1,67	1,63	1,57	1,51	1,44	1,37	1,29	1,20	1,09	0,99	0,93	0,92	0,96	1,05	1,16	1,30	1,47	1,64	1,79	1,91
4-Feb-20	1,97	1,99	1,97	1,93	1,86	1,78	1,67	1,55	1,42	1,30	1,18	1,06	0,94	0,83	0,76	0,74	0,77	0,87	1,01	1,18	1,38	1,60	1,80	1,98
5-Feb-20	2,12	2,19	2,20	2,17	2,09	1,98	1,84	1,68	1,50	1,32	1,14	0,98	0,84	0,72	0,62	0,58	0,59	0,67	0,81	1,00	1,23	1,47	1,72	1,96
6-Feb-20	2,16	2,30	2,38	2,38	2,32	2,21	2,05	1,86	1,65	1,43	1,20	0,99	0,81	0,66	0,55	0,48	0,46	0,51	0,62	0,80	1,03	1,29	1,57	1,84
7-Feb-20	2,09	2,30	2,45	2,52	2,50	2,41	2,26	2,07	1,84	1,59	1,33	1,08	0,85	0,67	0,53	0,44	0,40	0,40	0,48	0,62	0,83	1,09	1,37	1,65
8-Feb-20	1,93	2,19	2,40	2,54	2,60	2,56	2,44	2,26	2,03	1,78	1,51	1,23	0,97	0,75	0,58	0,47	0,40	0,38	0,41	0,50	0,67	0,89	1,16	1,44
9-Feb-20	1,73	2,00	2,25	2,46	2,59	2,62	2,55	2,40	2,19	1,95	1,69	1,42	1,14	0,89	0,70	0,56	0,48	0,44	0,44	0,48	0,58	0,75	0,98	1,24
10-Feb-20	1,51	1,78	2,04	2,27	2,46	2,56	2,56	2,46	2,29	2,08	1,84	1,58	1,32	1,07	0,85	0,70	0,61	0,56	0,54	0,55	0,59	0,70	0,87	1,09
11-Feb-20	1,32	1,57	1,81	2,04	2,25	2,41	2,47	2,44	2,31	2,13	1,92	1,70	1,47	1,24	1,03	0,86	0,76	0,71	0,70	0,69	0,70	0,75	0,85	1,01
12-Feb-20	1,20	1,40	1,60	1,80	2,00	2,18	2,29	2,32	2,25	2,10	1,93	1,74	1,55	1,36	1,18	1,03	0,93	0,88	0,88	0,88	0,89	0,90	0,94	1,03
13-Feb-20	1,16	1,31	1,47	1,62	1,77	1,93	2,05	2,12	2,10	2,00	1,86	1,70	1,55	1,41	1,27	1,15	1,07	1,04	1,05	1,08	1,11	1,11	1,12	1,15
14-Feb-20	1,22	1,32	1,42	1,51	1,61	1,71	1,81	1,88	1,89	1,83	1,72	1,59	1,47	1,37	1,29	1,21	1,17	1,16	1,19	1,26	1,32	1,35	1,35	1,36
15-Feb-20	1,37	1,41	1,46	1,50	1,53	1,57	1,61	1,65	1,66	1,63	1,54	1,43	1,33	1,26	1,21	1,19	1,19	1,22	1,28	1,38	1,48	1,56	1,60	1,60
16-Feb-20	1,59	1,59	1,59	1,58	1,56	1,53	1,50	1,48	1,46	1,42	1,34	1,25	1,15	1,09	1,07	1,09	1,13	1,20	1,30	1,43	1,58	1,71	1,80	1,84
17-Feb-20	1,84	1,82	1,79	1,74	1,68	1,59	1,50	1,41	1,32	1,25	1,16	1,06	0,97	0,90	0,88	0,92	1,00	1,11	1,24	1,41	1,59	1,77	1,92	2,02
18-Feb-20	2,07	2,06	2,02	1,95	1,86	1,74	1,59	1,44	1,29	1,15	1,03	0,91	0,80	0,73	0,69	0,72	0,81	0,95	1,12	1,31	1,53	1,75	1,96	2,12
19-Feb-20	2,22	2,26	2,25	2,18	2,08	1,94	1,76	1,56	1,36	1,16	0,98	0,83	0,69	0,59	0,54	0,55	0,62	0,75	0,94	1,16	1,40	1,65	1,90	2,12
20-Feb-20	2,28	2,39	2,42	2,38	2,29	2,15	1,97	1,75	1,51	1,26	1,03	0,82	0,65	0,53	0,45	0,42	0,46	0,57	0,74	0,96	1,22	1,49	1,76	2,02
21-Feb-20	2,24	2,41	2,51	2,53	2,47	2,34	2,17	1,95	1,70	1,43	1,16	0,91	0,69	0,53	0,42	0,37	0,37	0,44	0,57	0,77	1,02	1,30	1,58	1,85
22-Feb-20	2,11	2,33	2,49	2,57	2,57	2,48	2,33	2,13	1,89	1,62	1,34	1,06	0,81	0,61	0,47	0,39	0,36	0,39	0,47	0,63	0,84	1,10	1,38	1,65
23-Feb-20	1,92	2,16	2,37	2,51	2,58	2,55	2,43	2,26	2,04	1,80	1,53	1,25	0,99	0,76	0,59	0,49	0,44	0,43	0,47	0,56	0,72	0,94	1,19	1,45
24-Feb-20	1,71	1,95	2,17	2,36	2,48	2,51	2,45	2,32	2,13	1,91	1,68	1,43	1,17	0,94	0,76	0,64	0,57	0,55	0,55	0,60	0,69	0,85	1,06	1,29
25-Feb-20	1,52	1,74	1,95	2,15	2,30	2,39	2,39	2,30	2,14	1,96	1,76	1,55	1,33	1,12	0,94	0,82	0,75	0,72	0,72	0,73	0,77	0,86	1,00	1,18
26-Feb-20	1,37	1,56	1,74	1,91	2,07	2,19	2,23	2,19	2,08	1,93	1,76	1,59	1,43	1,26	1,11	0,99	0,93	0,91	0,92	0,93	0,94	0,97	1,05	1,16
27-Feb-20	1,31	1,45	1,59	1,72	1,84	1,96	2,03	2,03	1,95	1,83	1,68	1,55	1,43	1,32	1,21	1,13	1,09	1,09	1,13	1,16	1,17	1,17	1,19	1,24
28-Feb-20	1,33	1,42	1,51	1,58	1,66	1,74	1,80	1,82	1,77	1,67	1,55	1,43	1,35	1,28	1,23	1,20	1,19	1,23	1,29	1,36	1,41	1,42	1,42	1,42
29-Feb-20	1,44	1,48	1,52	1,54	1,56	1,57	1,60	1,60	1,57	1,49	1,38	1,27	1,20	1,16	1,16	1,18	1,23	1,30	1,40	1,52	1,61	1,67	1,68	1,66

- Tanda minus (-) menunjukkan laut dalam keadaan surut sedangkan tanpa tanda minus (-) menunjukkan laut dalam keadaan pasang.
- Penurunan dan kenaikan elevasi permukaan air laut berdasarkan pada level nol. Level nol yang dimaksud adalah nilai Mean Sea Level (MSL).  
Untuk Stasiun Tanjung Pesona nilai MSL = 1.43 m



**DATA RAMALAN PASUT BULAN FEBRUARI TAHUN 2020**  
**STASIUN TANJUNG TINGGI**  
**(Tanjung Pandan, Kab. Belitung)**

Bulan : FEBRUARI 2020 (Dalam meter)

	1.00 AM	2.00 AM	3.00 AM	4.00 AM	5.00 AM	6.00 AM	7.00 AM	8.00 AM	9.00 AM	10.00 AM	11.00 AM	12.00 PM	1.00 PM	2.00 PM	3.00 PM	4.00 PM	5.00 PM	6.00 PM	7.00 PM	8.00 PM	9.00 PM	10.00 PM	11.00 PM	12.00 AM
1-Feb-20	0,79	0,83	0,86	0,88	0,90	0,89	0,88	0,87	0,86	0,85	0,82	0,77	0,69	0,62	0,56	0,51	0,49	0,49	0,52	0,57	0,66	0,76	0,86	0,94
2-Feb-20	0,98	1,00	1,00	0,99	0,97	0,92	0,87	0,81	0,75	0,69	0,64	0,57	0,50	0,43	0,38	0,36	0,38	0,43	0,51	0,61	0,73	0,87	1,01	1,11
3-Feb-20	1,18	1,20	1,19	1,16	1,10	1,03	0,93	0,82	0,71	0,61	0,51	0,42	0,32	0,24	0,18	0,17	0,21	0,29	0,41	0,56	0,73	0,91	1,09	1,24
4-Feb-20	1,34	1,39	1,39	1,35	1,28	1,18	1,06	0,92	0,76	0,61	0,46	0,32	0,20	0,09	0,01	-0,02	0,01	0,11	0,25	0,44	0,65	0,87	1,09	1,29
5-Feb-20	1,43	1,52	1,55	1,53	1,46	1,36	1,23	1,07	0,88	0,69	0,50	0,31	0,14	-0,01	-0,12	-0,18	-0,17	-0,08	0,07	0,27	0,50	0,76	1,01	1,25
6-Feb-20	1,44	1,58	1,65	1,67	1,62	1,54	1,41	1,25	1,05	0,83	0,60	0,38	0,17	-0,02	-0,17	-0,27	-0,29	-0,24	-0,11	0,09	0,33	0,59	0,87	1,14
7-Feb-20	1,37	1,55	1,67	1,73	1,73	1,67	1,57	1,42	1,23	1,00	0,76	0,51	0,27	0,04	-0,15	-0,28	-0,35	-0,33	-0,24	-0,07	0,15	0,41	0,69	0,97
8-Feb-20	1,23	1,45	1,61	1,71	1,75	1,74	1,68	1,56	1,39	1,17	0,93	0,68	0,42	0,17	-0,05	-0,22	-0,32	-0,35	-0,29	-0,17	0,02	0,26	0,52	0,79
9-Feb-20	1,05	1,28	1,47	1,61	1,69	1,73	1,71	1,63	1,49	1,31	1,09	0,84	0,59	0,34	0,10	-0,09	-0,22	-0,28	-0,27	-0,18	-0,04	0,16	0,38	0,62
10-Feb-20	0,87	1,10	1,29	1,45	1,56	1,63	1,65	1,62	1,53	1,39	1,20	0,98	0,74	0,51	0,28	0,08	-0,07	-0,15	-0,17	-0,11	-0,01	0,14	0,31	0,51
11-Feb-20	0,72	0,92	1,11	1,26	1,38	1,47	1,52	1,53	1,49	1,39	1,24	1,06	0,85	0,65	0,44	0,26	0,11	0,02	-0,01	0,02	0,10	0,20	0,33	0,48
12-Feb-20	0,64	0,80	0,95	1,08	1,18	1,27	1,33	1,37	1,36	1,31	1,20	1,06	0,90	0,73	0,56	0,41	0,28	0,20	0,17	0,20	0,26	0,34	0,44	0,54
13-Feb-20	0,64	0,75	0,85	0,94	1,02	1,08	1,13	1,17	1,18	1,16	1,09	0,99	0,86	0,73	0,61	0,50	0,41	0,36	0,35	0,38	0,45	0,53	0,61	0,67
14-Feb-20	0,73	0,79	0,84	0,88	0,91	0,93	0,95	0,97	0,98	0,97	0,92	0,85	0,76	0,67	0,58	0,52	0,48	0,46	0,48	0,54	0,63	0,72	0,81	0,86
15-Feb-20	0,89	0,91	0,91	0,90	0,88	0,85	0,82	0,80	0,78	0,77	0,73	0,67	0,60	0,53	0,48	0,46	0,46	0,50	0,56	0,65	0,77	0,89	1,00	1,07
16-Feb-20	1,10	1,09	1,06	1,01	0,94	0,86	0,78	0,70	0,64	0,59	0,54	0,48	0,41	0,36	0,33	0,33	0,38	0,45	0,56	0,69	0,85	1,01	1,15	1,25
17-Feb-20	1,30	1,29	1,25	1,17	1,07	0,96	0,83	0,70	0,58	0,48	0,39	0,31	0,23	0,17	0,14	0,16	0,23	0,34	0,48	0,66	0,85	1,05	1,24	1,38
18-Feb-20	1,46	1,48	1,45	1,37	1,26	1,11	0,95	0,78	0,60	0,45	0,31	0,19	0,09	0,01	-0,03	-0,02	0,05	0,18	0,35	0,55	0,78	1,02	1,24	1,43
19-Feb-20	1,56	1,62	1,62	1,56	1,45	1,31	1,13	0,92	0,71	0,51	0,32	0,15	0,01	-0,10	-0,17	-0,18	-0,12	0,00	0,18	0,41	0,65	0,91	1,17	1,40
20-Feb-20	1,57	1,69	1,73	1,70	1,62	1,49	1,32	1,11	0,88	0,64	0,41	0,19	0,01	-0,14	-0,25	-0,29	-0,26	-0,15	0,02	0,24	0,49	0,77	1,04	1,29
21-Feb-20	1,51	1,66	1,75	1,77	1,73	1,63	1,49	1,30	1,07	0,82	0,56	0,31	0,09	-0,10	-0,25	-0,33	-0,34	-0,26	-0,12	0,09	0,33	0,60	0,87	1,14
22-Feb-20	1,37	1,56	1,69	1,75	1,76	1,71	1,60	1,45	1,24	1,01	0,75	0,48	0,23	0,01	-0,17	-0,29	-0,33	-0,30	-0,19	-0,02	0,20	0,45	0,71	0,97
23-Feb-20	1,20	1,40	1,55	1,65	1,70	1,70	1,64	1,53	1,37	1,16	0,92	0,67	0,42	0,18	-0,02	-0,17	-0,26	-0,26	-0,19	-0,06	0,12	0,34	0,57	0,81
24-Feb-20	1,03	1,22	1,38	1,49	1,57	1,60	1,59	1,53	1,41	1,25	1,05	0,82	0,59	0,36	0,16	-0,01	-0,11	-0,15	-0,11	-0,02	0,13	0,30	0,49	0,69
25-Feb-20	0,88	1,05	1,20	1,31	1,39	1,44	1,46	1,44	1,37	1,26	1,10	0,92	0,72	0,53	0,34	0,18	0,07	0,02	0,03	0,10	0,21	0,34	0,49	0,64
26-Feb-20	0,79	0,93	1,04	1,13	1,20	1,24	1,27	1,28	1,25	1,18	1,07	0,94	0,79	0,63	0,48	0,35	0,25	0,21	0,21	0,27	0,35	0,46	0,56	0,67
27-Feb-20	0,77	0,87	0,94	0,99	1,03	1,05	1,07	1,08	1,07	1,03	0,96	0,87	0,76	0,66	0,56	0,47	0,41	0,38	0,40	0,46	0,54	0,63	0,71	0,78
28-Feb-20	0,84	0,88	0,91	0,92	0,92	0,90	0,89	0,88	0,87	0,84	0,79	0,73	0,66	0,60	0,55	0,52	0,50	0,51	0,56	0,63	0,73	0,82	0,90	0,95
29-Feb-20	0,97	0,98	0,96	0,93	0,88	0,82	0,76	0,71	0,67	0,64	0,59	0,54	0,49	0,46	0,46	0,47	0,51	0,57	0,66	0,77	0,89	1,01	1,10	1,14

- Tanda minus (-) menunjukkan laut dalam keadaan surut sedangkan tanpa tanda minus (-) menunjukkan laut dalam keadaan pasang.
- Penurunan dan kenaikan elevasi permukaan air laut berdasarkan pada level nol. Level nol yang dimaksud adalah nilai Mean Sea Level (MSL).  
Untuk Stasiun Tanjung Tinggi nilai MSL = 0.75 m

**DATA RAMALAN PASUT BULAN FEBRUARI TAHUN 2020**  
**STASIUN TELUK GEMBIRA**  
**(Membalong, Kab. Belitung)**

Bulan : FEBRUARI 2020 (Dalam meter)

	1.00 AM	2.00 AM	3.00 AM	4.00 AM	5.00 AM	6.00 AM	7.00 AM	8.00 AM	9.00 AM	10.00 AM	11.00 AM	12.00 PM	1.00 PM	2.00 PM	3.00 PM	4.00 PM	5.00 PM	6.00 PM	7.00 PM	8.00 PM	9.00 PM	10.00 PM	11.00 PM	12.00 AM
1-Feb-20	1,68	1,76	1,85	1,93	1,99	2,01	1,97	1,90	1,82	1,75	1,69	1,64	1,58	1,53	1,50	1,50	1,52	1,54	1,55	1,56	1,58	1,62	1,69	1,76
2-Feb-20	1,83	1,88	1,92	1,97	2,00	2,01	1,99	1,91	1,82	1,72	1,63	1,54	1,45	1,37	1,32	1,31	1,34	1,41	1,49	1,57	1,66	1,74	1,84	1,93
3-Feb-20	1,99	2,03	2,04	2,05	2,05	2,05	2,02	1,96	1,86	1,74	1,62	1,50	1,37	1,26	1,17	1,12	1,14	1,22	1,34	1,49	1,64	1,79	1,93	2,05
4-Feb-20	2,14	2,18	2,18	2,16	2,13	2,11	2,07	2,01	1,92	1,80	1,66	1,51	1,35	1,20	1,07	0,98	0,95	1,01	1,15	1,33	1,54	1,75	1,95	2,11
5-Feb-20	2,23	2,30	2,32	2,29	2,24	2,19	2,14	2,08	2,00	1,89	1,74	1,58	1,39	1,21	1,03	0,90	0,82	0,84	0,95	1,14	1,38	1,63	1,88	2,10
6-Feb-20	2,26	2,37	2,41	2,40	2,35	2,28	2,22	2,15	2,08	1,98	1,85	1,68	1,48	1,27	1,07	0,89	0,77	0,73	0,79	0,95	1,19	1,46	1,75	2,01
7-Feb-20	2,22	2,36	2,44	2,46	2,42	2,36	2,29	2,22	2,15	2,06	1,94	1,79	1,60	1,38	1,15	0,95	0,78	0,70	0,71	0,82	1,02	1,28	1,58	1,87
8-Feb-20	2,12	2,30	2,41	2,46	2,45	2,41	2,35	2,28	2,20	2,12	2,03	1,90	1,73	1,52	1,28	1,06	0,87	0,74	0,70	0,76	0,91	1,14	1,42	1,71
9-Feb-20	1,97	2,18	2,32	2,40	2,42	2,40	2,36	2,30	2,24	2,16	2,08	1,97	1,83	1,65	1,43	1,20	0,99	0,85	0,77	0,79	0,88	1,06	1,30	1,56
10-Feb-20	1,83	2,05	2,20	2,29	2,33	2,33	2,32	2,28	2,23	2,17	2,10	2,01	1,90	1,75	1,56	1,35	1,15	0,99	0,89	0,88	0,94	1,07	1,25	1,47
11-Feb-20	1,70	1,91	2,07	2,17	2,21	2,23	2,22	2,21	2,18	2,14	2,08	2,01	1,92	1,81	1,66	1,49	1,30	1,14	1,04	1,02	1,06	1,15	1,28	1,45
12-Feb-20	1,64	1,82	1,97	2,06	2,10	2,10	2,10	2,09	2,09	2,06	2,02	1,96	1,89	1,81	1,71	1,58	1,43	1,29	1,20	1,17	1,20	1,28	1,39	1,51
13-Feb-20	1,65	1,78	1,90	1,98	2,01	1,99	1,97	1,96	1,95	1,94	1,92	1,88	1,82	1,76	1,69	1,61	1,51	1,41	1,34	1,32	1,35	1,43	1,53	1,63
14-Feb-20	1,72	1,82	1,90	1,95	1,96	1,93	1,88	1,83	1,81	1,80	1,79	1,75	1,71	1,66	1,62	1,58	1,53	1,48	1,44	1,44	1,49	1,58	1,68	1,78
15-Feb-20	1,86	1,91	1,95	1,98	1,96	1,91	1,83	1,75	1,70	1,66	1,64	1,61	1,57	1,53	1,50	1,48	1,48	1,48	1,49	1,52	1,59	1,70	1,82	1,93
16-Feb-20	2,00	2,05	2,06	2,05	2,02	1,96	1,86	1,74	1,64	1,56	1,51	1,47	1,42	1,38	1,34	1,34	1,37	1,42	1,48	1,55	1,65	1,77	1,91	2,05
17-Feb-20	2,14	2,19	2,19	2,16	2,12	2,04	1,93	1,80	1,66	1,53	1,44	1,36	1,29	1,23	1,19	1,18	1,22	1,30	1,41	1,53	1,66	1,81	1,97	2,12
18-Feb-20	2,24	2,30	2,31	2,28	2,23	2,15	2,04	1,90	1,74	1,58	1,43	1,31	1,20	1,11	1,05	1,02	1,05	1,15	1,28	1,45	1,62	1,80	1,98	2,15
19-Feb-20	2,28	2,37	2,40	2,39	2,33	2,26	2,16	2,03	1,87	1,69	1,51	1,33	1,18	1,05	0,95	0,89	0,90	0,98	1,13	1,32	1,53	1,74	1,95	2,13
20-Feb-20	2,29	2,39	2,44	2,45	2,41	2,35	2,26	2,15	2,01	1,84	1,64	1,44	1,24	1,06	0,91	0,81	0,79	0,84	0,97	1,17	1,40	1,65	1,88	2,09
21-Feb-20	2,25	2,37	2,44	2,45	2,44	2,39	2,33	2,24	2,13	1,99	1,81	1,59	1,37	1,15	0,95	0,81	0,73	0,74	0,84	1,02	1,26	1,53	1,79	2,01
22-Feb-20	2,19	2,32	2,39	2,42	2,41	2,38	2,34	2,28	2,21	2,10	1,96	1,77	1,54	1,30	1,07	0,87	0,75	0,71	0,77	0,92	1,14	1,40	1,67	1,92
23-Feb-20	2,11	2,25	2,32	2,35	2,34	2,32	2,30	2,26	2,22	2,15	2,05	1,91	1,72	1,49	1,24	1,02	0,85	0,76	0,77	0,87	1,05	1,29	1,56	1,81
24-Feb-20	2,03	2,17	2,25	2,26	2,25	2,23	2,21	2,19	2,17	2,13	2,08	1,99	1,85	1,67	1,44	1,21	1,01	0,88	0,84	0,90	1,03	1,23	1,47	1,72
25-Feb-20	1,94	2,09	2,18	2,19	2,16	2,12	2,09	2,07	2,06	2,05	2,03	1,99	1,91	1,79	1,61	1,40	1,20	1,05	0,98	0,99	1,08	1,24	1,44	1,66
26-Feb-20	1,86	2,03	2,12	2,13	2,09	2,03	1,98	1,94	1,93	1,92	1,91	1,90	1,88	1,82	1,72	1,57	1,40	1,25	1,16	1,14	1,20	1,32	1,47	1,64
27-Feb-20	1,82	1,97	2,07	2,09	2,05	1,97	1,88	1,82	1,79	1,77	1,76	1,76	1,76	1,76	1,72	1,65	1,55	1,43	1,35	1,32	1,36	1,45	1,56	1,69
28-Feb-20	1,83	1,95	2,04	2,07	2,03	1,94	1,83	1,73	1,67	1,63	1,60	1,59	1,60	1,61	1,63	1,64	1,61	1,56	1,51	1,50	1,54	1,61	1,70	1,80
29-Feb-20	1,89	1,98	2,04	2,07	2,04	1,95	1,82	1,69	1,59	1,52	1,46	1,43	1,41	1,43	1,47	1,52	1,57	1,60	1,62	1,64	1,70	1,78	1,87	1,94

- Tanda minus (-) menunjukkan laut dalam keadaan surut sedangkan tanpa tanda minus (-) menunjukkan laut dalam keadaan pasang.
- Penurunan dan kenaikan elevasi permukaan air laut berdasarkan pada level nol. Level nol yang dimaksud adalah nilai Mean Sea Level (MSL).  
Untuk Stasiun Teluk Gembira nilai MSL = 1.70 m

# DATA RAMALAN PASANG SURUT

## BOOST CENTRE

(BABEL OCEAN OBSERVATION SCIENCE AND TECHNOLOGIES CENTRE)

# MARET 2020



**DATA RAMALAN PASUT BULAN MARET TAHUN 2020**  
**STASIUN PELTIM**  
**(Muntok, Bangka Barat)**

Bulan : MARET 2020 (Dalam meter)

	1.00 AM	2.00 AM	3.00 AM	4.00 AM	5.00 AM	6.00 AM	7.00 AM	8.00 AM	9.00 AM	10.00 AM	11.00 AM	12.00 PM	1.00 PM	2.00 PM	3.00 PM	4.00 PM	5.00 PM	6.00 PM	7.00 PM	8.00 PM	9.00 PM	10.00 PM	11.00 PM	12.00 AM
1-Mar-20	0,84	0,65	0,46	0,31	0,21	0,16	0,17	0,21	0,25	0,22	0,07	-0,19	-0,52	-0,83	-1,06	-1,16	-1,10	-0,91	-0,58	-0,15	0,33	0,77	1,10	1,26
2-Mar-20	1,26	1,15	0,97	0,77	0,58	0,41	0,26	0,16	0,08	-0,01	-0,15	-0,36	-0,64	-0,93	-1,16	-1,29	-1,28	-1,14	-0,87	-0,48	0,01	0,51	0,97	1,31
3-Mar-20	1,49	1,52	1,44	1,26	1,04	0,79	0,53	0,28	0,07	-0,12	-0,30	-0,51	-0,75	-0,99	-1,21	-1,36	-1,41	-1,33	-1,13	-0,80	-0,37	0,14	0,67	1,14
4-Mar-20	1,49	1,70	1,76	1,68	1,50	1,23	0,90	0,55	0,21	-0,09	-0,36	-0,59	-0,82	-1,03	-1,22	-1,37	-1,45	-1,43	-1,31	-1,07	-0,72	-0,26	0,26	0,79
5-Mar-20	1,27	1,65	1,88	1,95	1,86	1,64	1,30	0,90	0,48	0,07	-0,29	-0,59	-0,83	-1,03	-1,19	-1,31	-1,40	-1,43	-1,39	-1,24	-0,99	-0,63	-0,17	0,35
6-Mar-20	0,89	1,39	1,78	2,01	2,07	1,94	1,65	1,25	0,79	0,32	-0,12	-0,48	-0,77	-0,97	-1,11	-1,20	-1,27	-1,32	-1,34	-1,29	-1,15	-0,90	-0,54	-0,08
7-Mar-20	0,44	0,98	1,48	1,86	2,07	2,08	1,89	1,53	1,08	0,58	0,10	-0,32	-0,64	-0,87	-0,99	-1,06	-1,09	-1,12	-1,17	-1,19	-1,16	-1,03	-0,79	-0,44
8-Mar-20	0,01	0,52	1,05	1,53	1,88	2,03	1,96	1,69	1,28	0,80	0,31	-0,13	-0,49	-0,73	-0,86	-0,89	-0,88	-0,87	-0,90	-0,96	-1,01	-1,00	-0,89	-0,67
9-Mar-20	-0,33	0,10	0,60	1,10	1,53	1,81	1,87	1,70	1,36	0,92	0,45	0,02	-0,34	-0,60	-0,72	-0,74	-0,68	-0,61	-0,59	-0,64	-0,73	-0,81	-0,83	-0,73
10-Mar-20	-0,52	-0,20	0,20	0,66	1,11	1,46	1,63	1,57	1,32	0,93	0,49	0,08	-0,26	-0,50	-0,62	-0,61	-0,51	-0,37	-0,27	-0,27	-0,35	-0,49	-0,60	-0,62
11-Mar-20	-0,54	-0,35	-0,07	0,29	0,69	1,05	1,28	1,33	1,16	0,83	0,43	0,04	-0,28	-0,49	-0,58	-0,55	-0,41	-0,21	-0,02	0,08	0,06	-0,07	-0,23	-0,36
12-Mar-20	-0,39	-0,33	-0,17	0,06	0,36	0,67	0,91	1,01	0,92	0,65	0,28	-0,09	-0,39	-0,57	-0,64	-0,58	-0,41	-0,15	0,13	0,35	0,43	0,37	0,21	0,03
13-Mar-20	-0,10	-0,14	-0,11	0,00	0,18	0,38	0,58	0,68	0,64	0,43	0,10	-0,26	-0,56	-0,74	-0,79	-0,71	-0,50	-0,20	0,16	0,48	0,69	0,75	0,66	0,49
14-Mar-20	0,31	0,17	0,11	0,11	0,16	0,24	0,35	0,41	0,38	0,20	-0,09	-0,45	-0,76	-0,96	-1,01	-0,92	-0,69	-0,36	0,04	0,46	0,80	1,00	1,04	0,93
15-Mar-20	0,76	0,58	0,44	0,35	0,29	0,26	0,25	0,24	0,17	0,01	-0,26	-0,60	-0,93	-1,16	-1,25	-1,18	-0,96	-0,62	-0,20	0,28	0,73	1,08	1,27	1,29
16-Mar-20	1,18	1,02	0,85	0,69	0,54	0,41	0,30	0,19	0,06	-0,12	-0,37	-0,69	-1,03	-1,30	-1,44	-1,43	-1,25	-0,94	-0,52	-0,02	0,49	0,96	1,30	1,49
17-Mar-20	1,51	1,42	1,26	1,07	0,88	0,67	0,46	0,25	0,05	-0,17	-0,42	-0,72	-1,05	-1,34	-1,54	-1,60	-1,50	-1,25	-0,87	-0,40	0,13	0,67	1,14	1,48
18-Mar-20	1,67	1,70	1,62	1,45	1,24	0,98	0,70	0,42	0,14	-0,13	-0,41	-0,69	-1,00	-1,28	-1,51	-1,64	-1,63	-1,48	-1,19	-0,78	-0,29	0,26	0,80	1,27
19-Mar-20	1,61	1,81	1,85	1,76	1,57	1,30	0,98	0,64	0,29	-0,03	-0,34	-0,62	-0,89	-1,15	-1,38	-1,54	-1,61	-1,56	-1,39	-1,10	-0,69	-0,19	0,36	0,89
20-Mar-20	1,36	1,71	1,91	1,94	1,83	1,59	1,26	0,87	0,48	0,10	-0,23	-0,52	-0,77	-0,98	-1,17	-1,32	-1,43	-1,48	-1,43	-1,27	-0,99	-0,60	-0,11	0,42
21-Mar-20	0,95	1,42	1,77	1,95	1,96	1,79	1,48	1,09	0,66	0,25	-0,12	-0,42	-0,65	-0,82	-0,94	-1,04	-1,14	-1,22	-1,27	-1,25	-1,13	-0,88	-0,51	-0,04
22-Mar-20	0,47	0,99	1,45	1,77	1,92	1,87	1,63	1,25	0,81	0,37	-0,02	-0,34	-0,56	-0,69	-0,75	-0,77	-0,80	-0,86	-0,95	-1,03	-1,05	-0,97	-0,75	-0,41
23-Mar-20	0,02	0,51	1,01	1,43	1,72	1,80	1,66	1,34	0,90	0,45	0,03	-0,30	-0,52	-0,62	-0,62	-0,56	-0,49	-0,46	-0,52	-0,64	-0,77	-0,84	-0,79	-0,62
24-Mar-20	-0,32	0,08	0,54	0,99	1,37	1,57	1,56	1,33	0,93	0,48	0,04	-0,30	-0,53	-0,62	-0,59	-0,45	-0,27	-0,13	-0,08	-0,16	-0,33	-0,50	-0,61	-0,61
25-Mar-20	-0,47	-0,22	0,14	0,54	0,94	1,23	1,33	1,21	0,89	0,45	0,01	-0,35	-0,59	-0,69	-0,64	-0,45	-0,19	0,08	0,27	0,30	0,19	-0,02	-0,24	-0,38
26-Mar-20	-0,41	-0,32	-0,11	0,18	0,52	0,82	1,00	0,99	0,76	0,38	-0,06	-0,44	-0,71	-0,82	-0,76	-0,56	-0,24	0,13	0,46	0,66	0,67	0,52	0,27	0,03
27-Mar-20	-0,14	-0,20	-0,16	-0,01	0,20	0,45	0,64	0,70	0,56	0,25	-0,15	-0,55	-0,84	-0,98	-0,95	-0,75	-0,41	0,02	0,47	0,83	1,01	0,99	0,81	0,55
28-Mar-20	0,30	0,11	0,01	-0,01	0,06	0,18	0,32	0,39	0,32	0,09	-0,27	-0,65	-0,97	-1,15	-1,15	-0,98	-0,66	-0,21	0,30	0,79	1,15	1,31	1,27	1,07
29-Mar-20	0,81	0,56	0,35	0,19	0,11	0,08	0,10	0,12	0,07	-0,10	-0,39	-0,75	-1,08	-1,29	-1,34	-1,22	-0,94	-0,52	0,01	0,57	1,07	1,42	1,55	1,50
30-Mar-20	1,31	1,05	0,79	0,55	0,34	0,17	0,05	-0,03	-0,12	-0,27	-0,51	-0,83	-1,14	-1,38	-1,48	-1,42	-1,20	-0,84	-0,34	0,23	0,80	1,29	1,61	1,74
31-Mar-20	1,68	1,51	1,26	0,98	0,69	0,42	0,17	-0,04	-0,21	-0,39	-0,61	-0,88	-1,16	-1,41	-1,55	-1,55	-1,41	-1,12	-0,70	-0,17	0,41	0,97	1,44	1,75

- Tanda minus (-) menunjukkan laut dalam keadaan surut sedangkan tanpa tanda minus (-) menunjukkan laut dalam keadaan pasang.
- Penurunan dan kenaikan elevasi permukaan air laut berdasarkan pada level nol. Level nol yang dimaksud adalah nilai Mean Sea Level (MSL).

Untuk Stasiun Peltim nilai MSL = 0.70 m

**DATA RAMALAN PASUT BULAN MARET TAHUN 2020**  
**STASIUN SADAI**  
**(Kec. Toboali, Bangka Selatan)**

Bulan : MARET 2020 (Dalam meter)

	1.00 AM	2.00 AM	3.00 AM	4.00 AM	5.00 AM	6.00 AM	7.00 AM	8.00 AM	9.00 AM	10.00 AM	11.00 AM	12.00 PM	1.00 PM	2.00 PM	3.00 PM	4.00 PM	5.00 PM	6.00 PM	7.00 PM	8.00 PM	9.00 PM	10.00 PM	11.00 PM	12.00 AM
1-Mar-20	1,83	1,87	1,85	1,80	1,75	1,68	1,56	1,38	1,18	1,00	0,87	0,80	0,75	0,70	0,66	0,67	0,75	0,89	1,06	1,22	1,36	1,50	1,66	1,83
2-Mar-20	1,97	2,03	2,01	1,93	1,83	1,73	1,61	1,44	1,24	1,03	0,86	0,74	0,67	0,62	0,57	0,55	0,59	0,71	0,89	1,11	1,31	1,50	1,68	1,87
3-Mar-20	2,04	2,15	2,16	2,08	1,96	1,82	1,67	1,51	1,33	1,11	0,91	0,75	0,64	0,57	0,51	0,47	0,47	0,54	0,71	0,94	1,19	1,43	1,65	1,86
4-Mar-20	2,05	2,19	2,25	2,21	2,09	1,92	1,76	1,59	1,42	1,22	1,01	0,82	0,67	0,56	0,49	0,43	0,40	0,43	0,55	0,76	1,02	1,30	1,57	1,80
5-Mar-20	2,01	2,17	2,27	2,28	2,19	2,03	1,85	1,67	1,50	1,33	1,14	0,94	0,76	0,62	0,52	0,44	0,40	0,39	0,46	0,62	0,86	1,15	1,44	1,70
6-Mar-20	1,92	2,10	2,22	2,26	2,22	2,10	1,93	1,74	1,57	1,41	1,25	1,07	0,89	0,73	0,59	0,50	0,44	0,41	0,44	0,55	0,74	1,00	1,29	1,57
7-Mar-20	1,81	1,99	2,11	2,18	2,18	2,10	1,96	1,79	1,62	1,47	1,33	1,19	1,04	0,87	0,72	0,60	0,52	0,48	0,49	0,55	0,69	0,90	1,16	1,44
8-Mar-20	1,69	1,87	1,99	2,06	2,07	2,02	1,93	1,79	1,64	1,50	1,38	1,27	1,15	1,01	0,87	0,73	0,63	0,58	0,58	0,63	0,72	0,88	1,09	1,34
9-Mar-20	1,58	1,76	1,88	1,93	1,93	1,89	1,83	1,73	1,61	1,49	1,38	1,29	1,21	1,13	1,01	0,88	0,77	0,70	0,69	0,74	0,82	0,94	1,10	1,29
10-Mar-20	1,50	1,67	1,79	1,82	1,80	1,74	1,68	1,61	1,52	1,43	1,34	1,26	1,22	1,17	1,11	1,02	0,92	0,84	0,82	0,86	0,95	1,05	1,18	1,32
11-Mar-20	1,47	1,62	1,72	1,75	1,70	1,61	1,52	1,44	1,38	1,32	1,25	1,19	1,16	1,15	1,14	1,11	1,05	0,98	0,96	0,99	1,08	1,19	1,31	1,42
12-Mar-20	1,52	1,62	1,70	1,72	1,66	1,53	1,40	1,28	1,21	1,17	1,13	1,09	1,06	1,07	1,10	1,13	1,13	1,10	1,08	1,11	1,20	1,33	1,46	1,56
13-Mar-20	1,63	1,69	1,72	1,72	1,66	1,52	1,34	1,17	1,06	1,01	0,98	0,96	0,94	0,94	0,99	1,06	1,13	1,16	1,18	1,22	1,30	1,44	1,59	1,71
14-Mar-20	1,78	1,80	1,80	1,77	1,69	1,55	1,35	1,14	0,97	0,87	0,82	0,81	0,80	0,81	0,84	0,93	1,04	1,15	1,23	1,29	1,38	1,52	1,69	1,84
15-Mar-20	1,93	1,95	1,91	1,85	1,76	1,62	1,42	1,18	0,96	0,79	0,70	0,68	0,67	0,67	0,69	0,77	0,89	1,05	1,20	1,32	1,43	1,57	1,74	1,92
16-Mar-20	2,04	2,08	2,05	1,96	1,85	1,71	1,52	1,29	1,03	0,81	0,66	0,58	0,56	0,55	0,56	0,61	0,72	0,89	1,09	1,27	1,44	1,59	1,76	1,95
17-Mar-20	2,10	2,18	2,16	2,07	1,94	1,79	1,62	1,41	1,16	0,90	0,70	0,56	0,50	0,47	0,46	0,49	0,56	0,72	0,93	1,16	1,38	1,57	1,76	1,94
18-Mar-20	2,10	2,21	2,24	2,17	2,03	1,87	1,71	1,52	1,30	1,06	0,82	0,63	0,51	0,44	0,41	0,41	0,45	0,56	0,76	1,00	1,27	1,51	1,72	1,90
19-Mar-20	2,07	2,19	2,25	2,21	2,10	1,94	1,77	1,60	1,42	1,21	0,98	0,77	0,60	0,49	0,42	0,39	0,40	0,47	0,61	0,84	1,12	1,39	1,64	1,84
20-Mar-20	2,00	2,13	2,20	2,20	2,11	1,97	1,81	1,65	1,49	1,33	1,15	0,95	0,75	0,60	0,50	0,44	0,41	0,44	0,54	0,72	0,97	1,25	1,53	1,76
21-Mar-20	1,93	2,05	2,12	2,13	2,07	1,96	1,81	1,65	1,52	1,39	1,26	1,11	0,94	0,77	0,63	0,54	0,49	0,49	0,54	0,66	0,86	1,12	1,40	1,66
22-Mar-20	1,84	1,96	2,02	2,03	1,98	1,89	1,76	1,62	1,49	1,39	1,31	1,22	1,10	0,96	0,81	0,69	0,62	0,59	0,61	0,69	0,83	1,04	1,30	1,55
23-Mar-20	1,75	1,88	1,93	1,92	1,86	1,78	1,67	1,55	1,43	1,34	1,28	1,24	1,19	1,10	0,99	0,87	0,78	0,73	0,74	0,79	0,89	1,04	1,24	1,46
24-Mar-20	1,66	1,80	1,86	1,83	1,75	1,65	1,55	1,44	1,34	1,25	1,20	1,19	1,19	1,18	1,13	1,04	0,96	0,90	0,89	0,93	1,01	1,12	1,26	1,43
25-Mar-20	1,60	1,74	1,80	1,77	1,67	1,54	1,42	1,31	1,22	1,14	1,09	1,08	1,11	1,15	1,18	1,16	1,12	1,07	1,06	1,10	1,17	1,26	1,36	1,47
26-Mar-20	1,59	1,70	1,76	1,73	1,63	1,47	1,31	1,18	1,09	1,02	0,97	0,95	0,98	1,05	1,13	1,19	1,21	1,21	1,21	1,25	1,33	1,43	1,52	1,59
27-Mar-20	1,65	1,71	1,74	1,72	1,62	1,44	1,25	1,08	0,96	0,89	0,84	0,82	0,83	0,89	1,00	1,13	1,22	1,28	1,32	1,38	1,47	1,58	1,69	1,75
28-Mar-20	1,77	1,78	1,77	1,73	1,63	1,46	1,25	1,03	0,87	0,78	0,73	0,70	0,70	0,73	0,83	0,98	1,14	1,27	1,37	1,46	1,56	1,70	1,83	1,91
29-Mar-20	1,93	1,90	1,85	1,77	1,67	1,51	1,29	1,05	0,85	0,71	0,64	0,60	0,59	0,60	0,66	0,80	0,98	1,17	1,34	1,48	1,61	1,76	1,92	2,04
30-Mar-20	2,09	2,06	1,97	1,85	1,73	1,57	1,37	1,13	0,89	0,70	0,59	0,54	0,51	0,51	0,54	0,63	0,79	1,01	1,23	1,43	1,60	1,77	1,95	2,11
31-Mar-20	2,20	2,20	2,11	1,97	1,81	1,64	1,45	1,23	0,98	0,76	0,60	0,52	0,48	0,46	0,46	0,51	0,62	0,82	1,07	1,31	1,53	1,73	1,92	2,10

- Tanda minus (-) menunjukkan laut dalam keadaan surut sedangkan tanpa tanda minus (-) menunjukkan laut dalam keadaan pasang.
- Penurunan dan kenaikan elevasi permukaan air laut berdasarkan pada level nol. Level nol yang dimaksud adalah nilai Mean Sea Level (MSL).  
 Untuk Stasiun Sadai nilai MSL = 1.29 m



**DATA RAMALAN PASUT BULAN MARET TAHUN 2020**  
**STASIUN SALENDANG PERMAI**  
**(Kec. Kelapa Kampit, Kab. Belitung Timur)**

Bulan : MARET 2020 (Dalam meter)

	1.00 AM	2.00 AM	3.00 AM	4.00 AM	5.00 AM	6.00 AM	7.00 AM	8.00 AM	9.00 AM	10.00 AM	11.00 AM	12.00 PM	1.00 PM	2.00 PM	3.00 PM	4.00 PM	5.00 PM	6.00 PM	7.00 PM	8.00 PM	9.00 PM	10.00 PM	11.00 PM	12.00 AM
1-Mar-20	1,53	1,60	1,64	1,67	1,70	1,73	1,76	1,74	1,67	1,54	1,38	1,20	1,02	0,86	0,71	0,60	0,55	0,58	0,67	0,81	0,95	1,08	1,21	1,34
2-Mar-20	1,47	1,58	1,68	1,75	1,80	1,85	1,89	1,89	1,83	1,71	1,53	1,32	1,11	0,91	0,73	0,59	0,50	0,48	0,53	0,64	0,78	0,92	1,06	1,20
3-Mar-20	1,35	1,49	1,63	1,75	1,84	1,92	1,98	2,01	1,97	1,87	1,70	1,48	1,25	1,03	0,82	0,65	0,52	0,45	0,46	0,53	0,64	0,77	0,90	1,04
4-Mar-20	1,19	1,35	1,52	1,67	1,80	1,92	2,01	2,07	2,06	1,99	1,84	1,64	1,41	1,18	0,96	0,76	0,61	0,50	0,47	0,49	0,56	0,66	0,77	0,89
5-Mar-20	1,03	1,19	1,36	1,54	1,70	1,85	1,97	2,06	2,09	2,06	1,95	1,77	1,56	1,34	1,12	0,92	0,75	0,62	0,55	0,53	0,56	0,62	0,69	0,78
6-Mar-20	0,90	1,04	1,20	1,38	1,55	1,72	1,87	1,98	2,05	2,06	1,98	1,85	1,67	1,47	1,27	1,08	0,91	0,78	0,68	0,64	0,63	0,65	0,69	0,74
7-Mar-20	0,82	0,92	1,06	1,22	1,39	1,56	1,71	1,85	1,94	1,98	1,95	1,85	1,71	1,55	1,38	1,22	1,07	0,94	0,85	0,79	0,77	0,76	0,76	0,78
8-Mar-20	0,81	0,88	0,98	1,11	1,25	1,40	1,55	1,68	1,79	1,85	1,85	1,79	1,68	1,56	1,43	1,31	1,20	1,09	1,01	0,96	0,93	0,91	0,89	0,88
9-Mar-20	0,88	0,90	0,96	1,05	1,16	1,28	1,40	1,51	1,61	1,68	1,69	1,66	1,59	1,50	1,41	1,33	1,26	1,20	1,14	1,10	1,08	1,07	1,06	1,03
10-Mar-20	1,01	1,00	1,02	1,07	1,15	1,23	1,30	1,38	1,44	1,50	1,52	1,49	1,44	1,37	1,31	1,28	1,26	1,24	1,22	1,21	1,21	1,22	1,22	1,21
11-Mar-20	1,17	1,14	1,14	1,16	1,20	1,24	1,28	1,30	1,33	1,34	1,34	1,32	1,26	1,21	1,16	1,16	1,18	1,21	1,24	1,26	1,29	1,33	1,36	1,36
12-Mar-20	1,35	1,32	1,30	1,30	1,31	1,33	1,33	1,31	1,28	1,25	1,21	1,16	1,10	1,03	0,99	0,99	1,03	1,11	1,18	1,25	1,31	1,37	1,43	1,48
13-Mar-20	1,49	1,48	1,47	1,46	1,47	1,47	1,45	1,40	1,32	1,23	1,14	1,05	0,96	0,88	0,82	0,81	0,86	0,95	1,06	1,17	1,26	1,36	1,44	1,53
14-Mar-20	1,58	1,61	1,62	1,62	1,63	1,63	1,61	1,55	1,44	1,30	1,15	1,02	0,89	0,77	0,68	0,65	0,68	0,77	0,90	1,04	1,16	1,28	1,39	1,50
15-Mar-20	1,60	1,67	1,72	1,75	1,77	1,79	1,78	1,72	1,60	1,44	1,25	1,06	0,89	0,73	0,61	0,53	0,53	0,60	0,73	0,88	1,02	1,16	1,29	1,42
16-Mar-20	1,55	1,66	1,75	1,81	1,87	1,91	1,92	1,89	1,78	1,61	1,40	1,18	0,96	0,77	0,61	0,49	0,45	0,48	0,58	0,72	0,87	1,02	1,16	1,30
17-Mar-20	1,44	1,58	1,71	1,81	1,90	1,97	2,01	2,01	1,94	1,79	1,58	1,34	1,10	0,88	0,68	0,53	0,44	0,42	0,48	0,59	0,73	0,88	1,01	1,15
18-Mar-20	1,30	1,46	1,61	1,74	1,86	1,96	2,04	2,07	2,04	1,93	1,75	1,52	1,27	1,03	0,81	0,63	0,51	0,44	0,46	0,53	0,64	0,76	0,89	1,02
19-Mar-20	1,15	1,31	1,47	1,62	1,76	1,89	1,99	2,06	2,07	2,01	1,87	1,67	1,44	1,20	0,98	0,79	0,64	0,54	0,51	0,54	0,61	0,70	0,80	0,91
20-Mar-20	1,03	1,16	1,31	1,47	1,62	1,76	1,88	1,98	2,03	2,01	1,92	1,76	1,57	1,36	1,15	0,97	0,81	0,69	0,63	0,62	0,65	0,71	0,78	0,85
21-Mar-20	0,94	1,05	1,18	1,33	1,47	1,61	1,73	1,84	1,91	1,93	1,88	1,78	1,63	1,46	1,29	1,13	0,99	0,87	0,80	0,76	0,77	0,79	0,82	0,86
22-Mar-20	0,92	1,00	1,10	1,21	1,34	1,46	1,57	1,68	1,76	1,79	1,78	1,71	1,60	1,48	1,36	1,25	1,14	1,04	0,97	0,93	0,92	0,92	0,93	0,94
23-Mar-20	0,96	1,00	1,07	1,15	1,25	1,34	1,43	1,51	1,58	1,62	1,62	1,57	1,50	1,43	1,35	1,29	1,23	1,17	1,13	1,10	1,09	1,09	1,08	1,07
24-Mar-20	1,06	1,07	1,10	1,16	1,22	1,28	1,33	1,38	1,42	1,44	1,44	1,40	1,35	1,30	1,26	1,25	1,24	1,24	1,23	1,23	1,24	1,25	1,25	1,24
25-Mar-20	1,21	1,19	1,20	1,22	1,26	1,29	1,30	1,30	1,30	1,29	1,27	1,22	1,17	1,12	1,11	1,13	1,17	1,22	1,26	1,30	1,35	1,38	1,41	1,41
26-Mar-20	1,38	1,35	1,34	1,34	1,35	1,36	1,34	1,30	1,25	1,20	1,14	1,07	1,00	0,94	0,92	0,95	1,03	1,12	1,22	1,30	1,38	1,45	1,51	1,55
27-Mar-20	1,54	1,52	1,50	1,49	1,49	1,48	1,44	1,37	1,27	1,17	1,07	0,97	0,87	0,78	0,74	0,76	0,84	0,97	1,10	1,23	1,35	1,45	1,55	1,62
28-Mar-20	1,66	1,67	1,65	1,64	1,64	1,62	1,58	1,49	1,37	1,22	1,07	0,93	0,80	0,68	0,60	0,59	0,66	0,78	0,94	1,10	1,25	1,38	1,51	1,63
29-Mar-20	1,71	1,76	1,77	1,78	1,78	1,77	1,74	1,65	1,51	1,34	1,15	0,97	0,80	0,65	0,53	0,48	0,50	0,61	0,76	0,93	1,10	1,26	1,41	1,56
30-Mar-20	1,68	1,78	1,83	1,87	1,89	1,90	1,88	1,81	1,68	1,49	1,28	1,07	0,86	0,68	0,53	0,43	0,41	0,47	0,60	0,77	0,94	1,11	1,27	1,43
31-Mar-20	1,58	1,72	1,82	1,89	1,94	1,97	1,98	1,94	1,83	1,66	1,44	1,21	0,99	0,78	0,60	0,47	0,40	0,42	0,50	0,64	0,80	0,95	1,11	1,27

- Tanda minus (-) menunjukkan laut dalam keadaan surut sedangkan tanpa tanda minus (-) menunjukkan laut dalam keadaan pasang.
- Penurunan dan kenaikan elevasi permukaan air laut berdasarkan pada level nol. Level nol yang dimaksud adalah nilai Mean Sea Level (MSL).  
Untuk Stasiun Salendang Permai nilai MSL = 1.25 m

**DATA RAMALAN PASUT BULAN MARET TAHUN 2020**  
**STASIUN TANJUNG GUDANG**  
**(Belinyu, Kab. Bangka)**

Bulan : MARET 2020 (Dalam meter)

	1.00 AM	2.00 AM	3.00 AM	4.00 AM	5.00 AM	6.00 AM	7.00 AM	8.00 AM	9.00 AM	10.00 AM	11.00 AM	12.00 PM	1.00 PM	2.00 PM	3.00 PM	4.00 PM	5.00 PM	6.00 PM	7.00 PM	8.00 PM	9.00 PM	10.00 PM	11.00 PM	12.00 AM
1-Mar-20	0,93	0,89	0,83	0,76	0,69	0,65	0,63	0,63	0,60	0,51	0,38	0,24	0,13	0,07	0,07	0,10	0,19	0,33	0,53	0,77	0,99	1,15	1,23	1,24
2-Mar-20	1,21	1,16	1,08	0,98	0,86	0,73	0,62	0,54	0,46	0,35	0,21	0,06	-0,07	-0,13	-0,13	-0,07	0,04	0,20	0,41	0,67	0,95	1,19	1,35	1,43
3-Mar-20	1,44	1,41	1,35	1,25	1,10	0,93	0,74	0,57	0,42	0,27	0,10	-0,07	-0,22	-0,31	-0,32	-0,26	-0,14	0,03	0,25	0,52	0,81	1,11	1,35	1,51
4-Mar-20	1,59	1,61	1,58	1,51	1,37	1,18	0,95	0,71	0,49	0,27	0,07	-0,13	-0,30	-0,43	-0,47	-0,44	-0,32	-0,15	0,06	0,32	0,62	0,94	1,23	1,47
5-Mar-20	1,63	1,72	1,75	1,71	1,61	1,44	1,21	0,93	0,65	0,38	0,12	-0,11	-0,31	-0,46	-0,55	-0,55	-0,47	-0,32	-0,12	0,13	0,41	0,71	1,03	1,32
6-Mar-20	1,55	1,72	1,81	1,83	1,78	1,65	1,45	1,18	0,87	0,56	0,26	-0,01	-0,24	-0,42	-0,54	-0,58	-0,54	-0,43	-0,26	-0,05	0,20	0,49	0,79	1,09
7-Mar-20	1,37	1,60	1,76	1,85	1,85	1,78	1,62	1,39	1,09	0,77	0,45	0,15	-0,11	-0,30	-0,44	-0,52	-0,52	-0,46	-0,34	-0,16	0,05	0,29	0,56	0,84
8-Mar-20	1,12	1,39	1,61	1,76	1,82	1,80	1,70	1,52	1,26	0,97	0,65	0,34	0,07	-0,14	-0,29	-0,37	-0,41	-0,39	-0,32	-0,20	-0,04	0,16	0,37	0,61
9-Mar-20	0,86	1,13	1,37	1,57	1,70	1,73	1,68	1,55	1,35	1,09	0,81	0,52	0,25	0,04	-0,10	-0,19	-0,22	-0,23	-0,20	-0,13	-0,03	0,11	0,27	0,45
10-Mar-20	0,65	0,87	1,10	1,32	1,49	1,58	1,57	1,48	1,33	1,13	0,89	0,65	0,41	0,21	0,07	0,01	-0,01	0,00	0,01	0,03	0,08	0,15	0,26	0,38
11-Mar-20	0,52	0,68	0,86	1,06	1,24	1,36	1,39	1,34	1,22	1,06	0,88	0,68	0,49	0,33	0,22	0,17	0,19	0,23	0,26	0,27	0,28	0,30	0,35	0,41
12-Mar-20	0,49	0,58	0,69	0,83	0,98	1,11	1,17	1,14	1,05	0,91	0,76	0,62	0,48	0,37	0,29	0,28	0,33	0,42	0,50	0,54	0,54	0,53	0,53	0,54
13-Mar-20	0,56	0,59	0,63	0,69	0,78	0,88	0,94	0,93	0,85	0,72	0,58	0,47	0,38	0,32	0,29	0,32	0,40	0,54	0,68	0,78	0,82	0,81	0,77	0,74
14-Mar-20	0,72	0,70	0,68	0,66	0,67	0,71	0,74	0,73	0,65	0,52	0,38	0,26	0,20	0,18	0,20	0,26	0,39	0,56	0,77	0,94	1,05	1,08	1,05	1,00
15-Mar-20	0,95	0,89	0,82	0,75	0,68	0,64	0,61	0,57	0,48	0,35	0,19	0,06	-0,02	-0,02	0,03	0,13	0,28	0,49	0,74	0,99	1,19	1,29	1,31	1,27
16-Mar-20	1,21	1,13	1,04	0,92	0,79	0,67	0,57	0,48	0,37	0,22	0,05	-0,11	-0,22	-0,24	-0,18	-0,06	0,12	0,35	0,63	0,93	1,20	1,39	1,49	1,50
17-Mar-20	1,46	1,39	1,29	1,16	0,99	0,81	0,64	0,48	0,33	0,16	-0,03	-0,22	-0,36	-0,42	-0,39	-0,27	-0,09	0,15	0,44	0,76	1,09	1,37	1,56	1,65
18-Mar-20	1,66	1,61	1,52	1,40	1,23	1,02	0,79	0,57	0,37	0,17	-0,04	-0,25	-0,42	-0,53	-0,54	-0,45	-0,29	-0,07	0,21	0,53	0,88	1,21	1,49	1,67
19-Mar-20	1,76	1,77	1,72	1,62	1,46	1,25	1,00	0,74	0,48	0,24	0,01	-0,21	-0,40	-0,55	-0,61	-0,57	-0,45	-0,25	0,00	0,29	0,63	0,98	1,30	1,56
20-Mar-20	1,73	1,82	1,83	1,77	1,65	1,46	1,22	0,94	0,65	0,38	0,12	-0,11	-0,31	-0,48	-0,57	-0,59	-0,52	-0,37	-0,17	0,09	0,38	0,71	1,04	1,34
21-Mar-20	1,58	1,75	1,83	1,83	1,76	1,62	1,40	1,14	0,84	0,55	0,27	0,03	-0,18	-0,34	-0,46	-0,51	-0,49	-0,40	-0,25	-0,05	0,19	0,46	0,76	1,06
22-Mar-20	1,34	1,57	1,72	1,79	1,78	1,69	1,52	1,29	1,01	0,72	0,43	0,18	-0,02	-0,18	-0,29	-0,34	-0,36	-0,32	-0,23	-0,10	0,08	0,29	0,53	0,78
23-Mar-20	1,05	1,30	1,51	1,65	1,70	1,66	1,54	1,35	1,11	0,85	0,58	0,33	0,13	-0,01	-0,10	-0,14	-0,15	-0,14	-0,10	-0,03	0,08	0,22	0,38	0,57
24-Mar-20	0,78	1,01	1,23	1,41	1,52	1,54	1,47	1,33	1,13	0,91	0,67	0,44	0,26	0,13	0,07	0,06	0,07	0,10	0,12	0,15	0,19	0,26	0,35	0,47
25-Mar-20	0,60	0,76	0,95	1,13	1,28	1,34	1,32	1,22	1,06	0,88	0,69	0,50	0,34	0,23	0,19	0,21	0,28	0,34	0,38	0,39	0,40	0,41	0,44	0,48
26-Mar-20	0,54	0,61	0,73	0,87	1,00	1,10	1,11	1,05	0,92	0,77	0,62	0,47	0,35	0,27	0,25	0,31	0,42	0,54	0,63	0,67	0,67	0,65	0,63	0,61
27-Mar-20	0,60	0,59	0,61	0,67	0,76	0,85	0,88	0,84	0,73	0,60	0,47	0,36	0,28	0,24	0,25	0,33	0,48	0,66	0,82	0,92	0,95	0,93	0,88	0,83
28-Mar-20	0,76	0,70	0,63	0,60	0,61	0,64	0,66	0,62	0,53	0,40	0,28	0,19	0,14	0,14	0,18	0,28	0,46	0,68	0,92	1,10	1,19	1,21	1,16	1,09
29-Mar-20	1,00	0,90	0,77	0,66	0,57	0,52	0,49	0,44	0,35	0,22	0,08	-0,01	-0,05	-0,02	0,05	0,18	0,37	0,62	0,90	1,16	1,34	1,42	1,42	1,36
30-Mar-20	1,27	1,15	1,00	0,83	0,66	0,52	0,42	0,32	0,21	0,07	-0,08	-0,20	-0,24	-0,22	-0,13	0,02	0,22	0,48	0,79	1,10	1,37	1,54	1,60	1,59
31-Mar-20	1,52	1,41	1,27	1,08	0,86	0,64	0,46	0,30	0,15	-0,01	-0,18	-0,33	-0,41	-0,41	-0,32	-0,16	0,04	0,30	0,61	0,95	1,27	1,53	1,68	1,73

- Tanda minus (-) menunjukkan laut dalam keadaan surut sedangkan tanpa tanda minus (-) menunjukkan laut dalam keadaan pasang.
- Penurunan dan kenaikan elevasi permukaan air laut berdasarkan pada level nol. Level nol yang dimaksud adalah nilai Mean Sea Level (MSL).  
 Untuk Stasiun Tanjung Gudang nilai MSL = 0.62 m

**DATA RAMALAN PASUT BULAN MARET TAHUN 2020**  
**STASIUN TANJUNG PESONA**  
**(Sungai Liat, Kab. Bangka)**

Bulan : MARET 2020 (Dalam meter)

	1.00 AM	2.00 AM	3.00 AM	4.00 AM	5.00 AM	6.00 AM	7.00 AM	8.00 AM	9.00 AM	10.00 AM	11.00 AM	12.00 PM	1.00 PM	2.00 PM	3.00 PM	4.00 PM	5.00 PM	6.00 PM	7.00 PM	8.00 PM	9.00 PM	10.00 PM	11.00 PM	12.00 AM
1-Mar-20	1,64	1,63	1,61	1,58	1,54	1,50	1,46	1,43	1,38	1,31	1,21	1,10	1,02	0,99	1,01	1,07	1,16	1,28	1,43	1,59	1,75	1,86	1,92	1,92
2-Mar-20	1,89	1,84	1,78	1,71	1,63	1,52	1,42	1,33	1,24	1,15	1,05	0,93	0,84	0,80	0,82	0,90	1,03	1,18	1,37	1,57	1,78	1,97	2,09	2,14
3-Mar-20	2,13	2,08	2,00	1,90	1,78	1,64	1,48	1,32	1,18	1,05	0,93	0,80	0,69	0,63	0,63	0,70	0,84	1,02	1,24	1,48	1,73	1,96	2,16	2,28
4-Mar-20	2,33	2,31	2,23	2,12	1,98	1,81	1,62	1,41	1,21	1,03	0,87	0,72	0,60	0,51	0,48	0,52	0,64	0,82	1,05	1,31	1,59	1,87	2,12	2,31
5-Mar-20	2,43	2,47	2,43	2,34	2,20	2,02	1,80	1,57	1,33	1,10	0,89	0,71	0,56	0,45	0,39	0,40	0,48	0,63	0,85	1,11	1,40	1,69	1,98	2,23
6-Mar-20	2,42	2,53	2,56	2,51	2,39	2,22	2,00	1,76	1,50	1,24	0,99	0,77	0,60	0,46	0,38	0,35	0,38	0,49	0,67	0,91	1,19	1,48	1,78	2,06
7-Mar-20	2,30	2,48	2,58	2,59	2,52	2,37	2,18	1,94	1,69	1,42	1,15	0,90	0,69	0,54	0,43	0,38	0,38	0,44	0,56	0,75	1,00	1,27	1,56	1,84
8-Mar-20	2,10	2,32	2,48	2,57	2,56	2,46	2,30	2,09	1,85	1,59	1,33	1,07	0,84	0,67	0,55	0,48	0,46	0,48	0,55	0,68	0,87	1,10	1,36	1,62
9-Mar-20	1,87	2,10	2,29	2,43	2,49	2,46	2,35	2,17	1,96	1,73	1,49	1,24	1,02	0,83	0,70	0,63	0,60	0,60	0,63	0,70	0,83	1,00	1,21	1,43
10-Mar-20	1,65	1,86	2,05	2,22	2,33	2,36	2,30	2,17	1,99	1,79	1,59	1,38	1,18	1,00	0,87	0,79	0,77	0,78	0,79	0,83	0,89	1,00	1,15	1,32
11-Mar-20	1,49	1,66	1,82	1,97	2,10	2,17	2,17	2,09	1,95	1,78	1,62	1,45	1,29	1,14	1,02	0,96	0,95	0,97	1,00	1,03	1,05	1,10	1,18	1,29
12-Mar-20	1,41	1,52	1,63	1,74	1,85	1,94	1,97	1,93	1,83	1,70	1,56	1,44	1,32	1,22	1,14	1,10	1,10	1,15	1,21	1,26	1,28	1,29	1,31	1,36
13-Mar-20	1,42	1,48	1,53	1,58	1,64	1,70	1,74	1,73	1,66	1,55	1,44	1,34	1,27	1,22	1,19	1,18	1,21	1,29	1,39	1,48	1,52	1,53	1,52	1,52
14-Mar-20	1,53	1,54	1,53	1,52	1,50	1,51	1,52	1,51	1,46	1,37	1,27	1,18	1,14	1,13	1,15	1,19	1,26	1,37	1,50	1,64	1,74	1,78	1,77	1,75
15-Mar-20	1,71	1,68	1,62	1,55	1,48	1,41	1,36	1,32	1,26	1,18	1,08	1,00	0,96	0,97	1,03	1,12	1,23	1,37	1,54	1,72	1,88	1,98	2,01	1,99
16-Mar-20	1,94	1,87	1,79	1,68	1,55	1,42	1,29	1,20	1,11	1,01	0,91	0,82	0,77	0,78	0,85	0,97	1,12	1,30	1,50	1,72	1,94	2,10	2,20	2,22
17-Mar-20	2,18	2,10	2,00	1,87	1,71	1,52	1,34	1,17	1,03	0,90	0,78	0,68	0,60	0,59	0,65	0,78	0,95	1,16	1,39	1,64	1,90	2,12	2,29	2,37
18-Mar-20	2,37	2,32	2,22	2,08	1,91	1,70	1,47	1,25	1,05	0,87	0,72	0,59	0,49	0,45	0,48	0,58	0,76	0,98	1,23	1,50	1,78	2,04	2,27	2,42
19-Mar-20	2,49	2,48	2,41	2,28	2,11	1,90	1,66	1,40	1,15	0,93	0,73	0,57	0,45	0,37	0,36	0,43	0,58	0,78	1,04	1,31	1,61	1,89	2,15	2,37
20-Mar-20	2,50	2,56	2,54	2,44	2,29	2,10	1,86	1,60	1,33	1,06	0,83	0,63	0,48	0,37	0,33	0,35	0,45	0,62	0,85	1,12	1,41	1,70	1,97	2,22
21-Mar-20	2,41	2,53	2,57	2,53	2,42	2,25	2,03	1,79	1,52	1,25	0,99	0,76	0,58	0,45	0,38	0,36	0,41	0,53	0,71	0,95	1,21	1,49	1,76	2,02
22-Mar-20	2,24	2,40	2,50	2,52	2,46	2,33	2,15	1,93	1,69	1,43	1,17	0,94	0,74	0,59	0,50	0,46	0,47	0,53	0,66	0,84	1,06	1,31	1,56	1,80
23-Mar-20	2,02	2,20	2,34	2,42	2,41	2,33	2,19	2,00	1,80	1,57	1,34	1,12	0,92	0,77	0,67	0,62	0,61	0,64	0,70	0,82	0,98	1,18	1,40	1,61
24-Mar-20	1,80	1,97	2,12	2,23	2,28	2,24	2,14	2,00	1,82	1,64	1,46	1,27	1,09	0,95	0,85	0,81	0,80	0,82	0,85	0,91	1,01	1,14	1,30	1,47
25-Mar-20	1,62	1,76	1,89	2,00	2,07	2,09	2,03	1,92	1,77	1,63	1,49	1,35	1,22	1,10	1,03	1,00	1,01	1,04	1,06	1,09	1,13	1,20	1,30	1,41
26-Mar-20	1,52	1,61	1,70	1,78	1,84	1,88	1,86	1,77	1,66	1,53	1,43	1,34	1,26	1,20	1,15	1,15	1,19	1,25	1,30	1,33	1,34	1,36	1,39	1,45
27-Mar-20	1,50	1,54	1,57	1,60	1,63	1,66	1,65	1,59	1,50	1,39	1,30	1,24	1,21	1,20	1,21	1,25	1,32	1,42	1,52	1,58	1,60	1,59	1,57	1,57
28-Mar-20	1,57	1,56	1,54	1,50	1,48	1,47	1,45	1,40	1,32	1,21	1,12	1,08	1,08	1,12	1,18	1,26	1,37	1,52	1,66	1,78	1,84	1,85	1,81	1,77
29-Mar-20	1,72	1,67	1,60	1,51	1,42	1,35	1,29	1,23	1,14	1,04	0,94	0,89	0,89	0,96	1,06	1,19	1,35	1,53	1,73	1,91	2,03	2,09	2,07	2,01
30-Mar-20	1,93	1,84	1,73	1,60	1,46	1,32	1,20	1,10	1,00	0,90	0,79	0,71	0,70	0,76	0,88	1,04	1,24	1,46	1,69	1,93	2,13	2,25	2,29	2,25
31-Mar-20	2,17	2,05	1,92	1,76	1,58	1,39	1,21	1,06	0,92	0,80	0,68	0,58	0,53	0,56	0,68	0,85	1,07	1,31	1,58	1,86	2,11	2,31	2,42	2,44

- Tanda minus (-) menunjukkan laut dalam keadaan surut sedangkan tanpa tanda minus (-) menunjukkan laut dalam keadaan pasang.
- Penurunan dan kenaikan elevasi permukaan air laut berdasarkan pada level nol. Level nol yang dimaksud adalah nilai Mean Sea Level (MSL).

Untuk Stasiun Tanjung Pesona nilai MSL = 1.43 m

**DATA RAMALAN PASUT BULAN MARET TAHUN 2020**  
**STASIUN TANJUNG TINGGI**  
**(Tanjung Pandan, Kab. Belitung)**

Bulan : MARET 2020 (Dalam meter)

	1.00 AM	2.00 AM	3.00 AM	4.00 AM	5.00 AM	6.00 AM	7.00 AM	8.00 AM	9.00 AM	10.00 AM	11.00 AM	12.00 PM	1.00 PM	2.00 PM	3.00 PM	4.00 PM	5.00 PM	6.00 PM	7.00 PM	8.00 PM	9.00 PM	10.00 PM	11.00 PM	12.00 AM
1-Mar-20	1,16	1,14	1,09	1,02	0,92	0,81	0,70	0,60	0,52	0,46	0,40	0,35	0,31	0,29	0,31	0,36	0,44	0,55	0,68	0,82	0,99	1,14	1,27	1,34
2-Mar-20	1,36	1,33	1,26	1,16	1,03	0,89	0,73	0,58	0,45	0,34	0,25	0,18	0,12	0,10	0,11	0,18	0,29	0,44	0,62	0,81	1,01	1,21	1,38	1,49
3-Mar-20	1,54	1,52	1,45	1,34	1,19	1,02	0,83	0,64	0,46	0,31	0,17	0,07	-0,02	-0,07	-0,07	-0,01	0,11	0,28	0,49	0,72	0,96	1,20	1,41	1,57
4-Mar-20	1,66	1,68	1,62	1,52	1,37	1,19	0,99	0,77	0,55	0,35	0,18	0,03	-0,10	-0,18	-0,22	-0,18	-0,08	0,09	0,31	0,57	0,84	1,11	1,36	1,57
5-Mar-20	1,71	1,77	1,75	1,67	1,54	1,37	1,17	0,94	0,70	0,47	0,26	0,07	-0,10	-0,22	-0,29	-0,30	-0,23	-0,08	0,13	0,39	0,67	0,96	1,24	1,48
6-Mar-20	1,67	1,77	1,80	1,76	1,66	1,52	1,33	1,12	0,88	0,63	0,40	0,18	-0,02	-0,18	-0,29	-0,34	-0,31	-0,20	-0,02	0,22	0,49	0,78	1,07	1,33
7-Mar-20	1,54	1,69	1,77	1,77	1,72	1,61	1,46	1,27	1,05	0,81	0,57	0,33	0,12	-0,07	-0,21	-0,29	-0,31	-0,24	-0,10	0,10	0,34	0,61	0,88	1,14
8-Mar-20	1,37	1,54	1,65	1,70	1,69	1,62	1,51	1,36	1,17	0,96	0,73	0,51	0,29	0,09	-0,07	-0,18	-0,22	-0,20	-0,11	0,05	0,25	0,48	0,72	0,96
9-Mar-20	1,18	1,36	1,48	1,56	1,58	1,56	1,49	1,38	1,24	1,06	0,86	0,66	0,46	0,27	0,11	-0,01	-0,08	-0,08	-0,02	0,09	0,24	0,43	0,62	0,82
10-Mar-20	1,01	1,17	1,29	1,37	1,41	1,41	1,39	1,32	1,22	1,09	0,93	0,76	0,59	0,43	0,28	0,17	0,10	0,09	0,13	0,21	0,32	0,46	0,60	0,75
11-Mar-20	0,89	1,01	1,10	1,17	1,21	1,22	1,22	1,19	1,13	1,03	0,92	0,79	0,66	0,54	0,43	0,34	0,28	0,27	0,31	0,38	0,48	0,57	0,67	0,77
12-Mar-20	0,85	0,92	0,98	1,00	1,02	1,02	1,02	1,00	0,97	0,91	0,83	0,75	0,66	0,58	0,51	0,46	0,44	0,45	0,50	0,58	0,67	0,75	0,82	0,87
13-Mar-20	0,90	0,92	0,92	0,90	0,87	0,84	0,82	0,80	0,77	0,74	0,69	0,63	0,58	0,54	0,52	0,51	0,53	0,58	0,66	0,76	0,87	0,96	1,02	1,04
14-Mar-20	1,03	1,01	0,96	0,89	0,80	0,72	0,66	0,61	0,57	0,54	0,51	0,47	0,44	0,43	0,45	0,49	0,55	0,64	0,76	0,89	1,03	1,15	1,22	1,25
15-Mar-20	1,22	1,16	1,07	0,96	0,83	0,69	0,57	0,48	0,41	0,36	0,32	0,28	0,26	0,27	0,31	0,39	0,50	0,63	0,78	0,96	1,14	1,29	1,40	1,45
16-Mar-20	1,43	1,35	1,24	1,10	0,93	0,75	0,57	0,42	0,31	0,22	0,16	0,11	0,08	0,09	0,14	0,23	0,37	0,54	0,74	0,95	1,16	1,36	1,52	1,61
17-Mar-20	1,61	1,55	1,44	1,28	1,09	0,88	0,66	0,46	0,29	0,15	0,05	-0,02	-0,07	-0,08	-0,04	0,06	0,21	0,40	0,62	0,87	1,12	1,35	1,55	1,69
18-Mar-20	1,74	1,72	1,62	1,47	1,28	1,06	0,82	0,58	0,36	0,17	0,03	-0,09	-0,17	-0,21	-0,19	-0,11	0,03	0,23	0,47	0,73	1,00	1,27	1,51	1,69
19-Mar-20	1,79	1,81	1,75	1,63	1,46	1,25	1,01	0,75	0,50	0,28	0,08	-0,07	-0,19	-0,27	-0,29	-0,24	-0,12	0,07	0,30	0,57	0,85	1,13	1,39	1,60
20-Mar-20	1,75	1,82	1,81	1,73	1,59	1,41	1,19	0,95	0,69	0,44	0,21	0,02	-0,14	-0,25	-0,31	-0,30	-0,21	-0,06	0,15	0,41	0,68	0,96	1,22	1,46
21-Mar-20	1,64	1,74	1,78	1,74	1,65	1,51	1,33	1,11	0,87	0,63	0,39	0,17	-0,01	-0,15	-0,25	-0,28	-0,23	-0,12	0,06	0,28	0,53	0,79	1,05	1,28
22-Mar-20	1,47	1,60	1,67	1,67	1,63	1,53	1,40	1,22	1,02	0,80	0,57	0,35	0,16	0,00	-0,12	-0,18	-0,18	-0,10	0,04	0,22	0,44	0,67	0,89	1,10
23-Mar-20	1,28	1,41	1,50	1,53	1,52	1,47	1,38	1,25	1,10	0,92	0,72	0,53	0,34	0,18	0,05	-0,03	-0,05	-0,01	0,09	0,24	0,41	0,60	0,79	0,96
24-Mar-20	1,11	1,23	1,30	1,34	1,35	1,32	1,27	1,20	1,09	0,96	0,81	0,65	0,50	0,36	0,24	0,16	0,13	0,15	0,22	0,33	0,47	0,61	0,75	0,88
25-Mar-20	0,99	1,07	1,12	1,14	1,15	1,13	1,11	1,06	1,00	0,91	0,81	0,71	0,60	0,50	0,41	0,34	0,32	0,34	0,40	0,49	0,59	0,70	0,79	0,88
26-Mar-20	0,94	0,98	0,99	0,98	0,96	0,93	0,90	0,88	0,84	0,79	0,73	0,67	0,61	0,56	0,52	0,49	0,49	0,52	0,59	0,68	0,77	0,85	0,91	0,95
27-Mar-20	0,97	0,96	0,93	0,87	0,81	0,75	0,71	0,67	0,64	0,61	0,58	0,56	0,54	0,54	0,55	0,57	0,61	0,68	0,76	0,87	0,97	1,04	1,09	1,10
28-Mar-20	1,07	1,02	0,95	0,85	0,74	0,63	0,55	0,49	0,45	0,42	0,40	0,39	0,40	0,44	0,49	0,57	0,66	0,77	0,89	1,02	1,15	1,24	1,29	1,28
29-Mar-20	1,23	1,15	1,04	0,90	0,74	0,59	0,45	0,35	0,28	0,23	0,20	0,20	0,22	0,27	0,36	0,48	0,62	0,78	0,94	1,12	1,28	1,40	1,47	1,48
30-Mar-20	1,43	1,32	1,19	1,02	0,83	0,63	0,45	0,29	0,18	0,10	0,04	0,02	0,03	0,08	0,18	0,33	0,51	0,71	0,92	1,13	1,33	1,50	1,61	1,65
31-Mar-20	1,61	1,51	1,36	1,18	0,97	0,74	0,52	0,32	0,16	0,03	-0,06	-0,11	-0,13	-0,10	-0,01	0,14	0,34	0,57	0,81	1,06	1,31	1,52	1,68	1,76

- Tanda minus (-) menunjukkan laut dalam keadaan surut sedangkan tanpa tanda minus (-) menunjukkan laut dalam keadaan pasang.
- Penurunan dan kenaikan elevasi permukaan air laut berdasarkan pada level nol. Level nol yang dimaksud adalah nilai Mean Sea Level (MSL).  
Untuk Stasiun Tanjung Tinggi nilai MSL = 0.75 m

**DATA RAMALAN PASUT BULAN MARET TAHUN 2020**  
**STASIUN TELUK GEMBIRA**  
**(Membalong, Kab. Belitung)**

Bulan : MARET 2020 (Dalam meter)

	1.00 AM	2.00 AM	3.00 AM	4.00 AM	5.00 AM	6.00 AM	7.00 AM	8.00 AM	9.00 AM	10.00 AM	11.00 AM	12.00 PM	1.00 PM	2.00 PM	3.00 PM	4.00 PM	5.00 PM	6.00 PM	7.00 PM	8.00 PM	9.00 PM	10.00 PM	11.00 PM	12.00 AM
1-Mar-20	2,01	2,06	2,10	2,11	2,08	1,99	1,85	1,70	1,55	1,44	1,35	1,29	1,25	1,24	1,28	1,35	1,45	1,55	1,63	1,71	1,79	1,90	2,00	2,09
2-Mar-20	2,15	2,17	2,18	2,16	2,12	2,04	1,91	1,75	1,58	1,43	1,31	1,21	1,14	1,09	1,09	1,15	1,26	1,40	1,55	1,69	1,84	1,98	2,11	2,22
3-Mar-20	2,29	2,31	2,28	2,24	2,18	2,10	1,98	1,83	1,66	1,49	1,33	1,20	1,08	0,99	0,94	0,96	1,05	1,20	1,39	1,60	1,80	1,99	2,16	2,31
4-Mar-20	2,40	2,43	2,40	2,34	2,26	2,17	2,06	1,92	1,76	1,59	1,41	1,25	1,10	0,97	0,87	0,83	0,87	1,00	1,20	1,43	1,68	1,92	2,14	2,32
5-Mar-20	2,45	2,50	2,49	2,43	2,34	2,23	2,13	2,01	1,86	1,70	1,52	1,35	1,17	1,01	0,87	0,78	0,77	0,84	1,01	1,25	1,52	1,80	2,05	2,27
6-Mar-20	2,43	2,52	2,54	2,49	2,40	2,29	2,18	2,07	1,95	1,81	1,65	1,47	1,29	1,11	0,94	0,81	0,74	0,76	0,88	1,08	1,35	1,64	1,92	2,17
7-Mar-20	2,36	2,48	2,52	2,50	2,43	2,33	2,22	2,12	2,01	1,90	1,77	1,61	1,43	1,24	1,06	0,90	0,80	0,77	0,83	0,98	1,21	1,48	1,77	2,03
8-Mar-20	2,24	2,38	2,45	2,46	2,41	2,33	2,23	2,13	2,04	1,95	1,85	1,72	1,57	1,39	1,21	1,04	0,91	0,85	0,86	0,96	1,13	1,37	1,64	1,89
9-Mar-20	2,11	2,26	2,34	2,36	2,33	2,27	2,19	2,11	2,03	1,96	1,88	1,79	1,68	1,53	1,36	1,20	1,06	0,98	0,96	1,02	1,14	1,33	1,55	1,78
10-Mar-20	1,99	2,14	2,22	2,24	2,22	2,17	2,11	2,05	1,98	1,92	1,87	1,81	1,74	1,63	1,50	1,35	1,22	1,13	1,10	1,14	1,23	1,37	1,54	1,73
11-Mar-20	1,91	2,04	2,12	2,13	2,09	2,04	1,99	1,94	1,89	1,85	1,81	1,78	1,74	1,68	1,59	1,48	1,37	1,29	1,26	1,29	1,37	1,48	1,61	1,75
12-Mar-20	1,89	1,99	2,05	2,04	1,99	1,91	1,85	1,80	1,76	1,74	1,71	1,69	1,68	1,66	1,62	1,56	1,48	1,42	1,41	1,44	1,52	1,62	1,73	1,83
13-Mar-20	1,93	2,00	2,03	2,01	1,93	1,82	1,73	1,66	1,62	1,60	1,58	1,57	1,57	1,58	1,58	1,57	1,55	1,52	1,52	1,57	1,66	1,77	1,88	1,97
14-Mar-20	2,03	2,07	2,07	2,02	1,93	1,79	1,65	1,55	1,48	1,45	1,44	1,43	1,43	1,45	1,49	1,52	1,55	1,57	1,60	1,66	1,77	1,90	2,02	2,11
15-Mar-20	2,16	2,18	2,16	2,09	1,98	1,82	1,65	1,50	1,39	1,33	1,30	1,28	1,28	1,30	1,34	1,41	1,48	1,55	1,62	1,71	1,84	1,99	2,13	2,24
16-Mar-20	2,30	2,31	2,27	2,20	2,08	1,91	1,72	1,52	1,36	1,25	1,19	1,15	1,14	1,14	1,18	1,26	1,36	1,48	1,59	1,72	1,86	2,03	2,19	2,33
17-Mar-20	2,41	2,42	2,39	2,31	2,19	2,03	1,83	1,62	1,42	1,26	1,14	1,07	1,02	1,00	1,02	1,09	1,21	1,35	1,51	1,68	1,85	2,02	2,20	2,36
18-Mar-20	2,46	2,50	2,48	2,41	2,30	2,15	1,97	1,76	1,54	1,34	1,17	1,05	0,97	0,91	0,90	0,94	1,04	1,20	1,39	1,59	1,79	1,99	2,18	2,34
19-Mar-20	2,47	2,53	2,53	2,47	2,38	2,25	2,10	1,91	1,70	1,49	1,29	1,12	0,98	0,89	0,83	0,83	0,90	1,05	1,24	1,47	1,70	1,92	2,12	2,30
20-Mar-20	2,43	2,50	2,52	2,48	2,41	2,31	2,19	2,04	1,86	1,66	1,45	1,25	1,08	0,93	0,83	0,79	0,82	0,92	1,11	1,34	1,59	1,83	2,05	2,23
21-Mar-20	2,36	2,44	2,47	2,44	2,38	2,30	2,21	2,11	1,98	1,82	1,63	1,43	1,23	1,05	0,91	0,82	0,80	0,86	1,01	1,22	1,47	1,73	1,96	2,15
22-Mar-20	2,28	2,36	2,38	2,36	2,31	2,25	2,18	2,11	2,03	1,92	1,79	1,62	1,43	1,23	1,05	0,92	0,85	0,87	0,97	1,14	1,38	1,63	1,87	2,07
23-Mar-20	2,21	2,28	2,29	2,26	2,20	2,14	2,09	2,04	1,99	1,94	1,87	1,76	1,61	1,43	1,24	1,08	0,98	0,94	1,00	1,13	1,33	1,56	1,80	2,00
24-Mar-20	2,14	2,21	2,21	2,16	2,09	2,02	1,96	1,92	1,90	1,88	1,86	1,82	1,73	1,60	1,44	1,28	1,15	1,08	1,10	1,18	1,34	1,53	1,75	1,94
25-Mar-20	2,09	2,16	2,16	2,09	1,99	1,89	1,82	1,77	1,75	1,76	1,77	1,78	1,77	1,71	1,60	1,47	1,34	1,26	1,25	1,30	1,41	1,57	1,74	1,92
26-Mar-20	2,06	2,13	2,13	2,05	1,92	1,79	1,69	1,62	1,59	1,59	1,62	1,66	1,70	1,72	1,69	1,61	1,52	1,45	1,42	1,46	1,54	1,66	1,79	1,93
27-Mar-20	2,05	2,12	2,12	2,04	1,90	1,74	1,60	1,50	1,44	1,42	1,44	1,49	1,56	1,62	1,67	1,67	1,64	1,61	1,60	1,63	1,70	1,79	1,90	2,00
28-Mar-20	2,08	2,14	2,14	2,07	1,92	1,74	1,56	1,42	1,33	1,28	1,27	1,30	1,36	1,46	1,56	1,64	1,68	1,70	1,73	1,78	1,86	1,95	2,04	2,10
29-Mar-20	2,15	2,18	2,17	2,11	1,97	1,79	1,59	1,40	1,27	1,18	1,14	1,13	1,17	1,25	1,37	1,50	1,62	1,72	1,80	1,88	1,98	2,09	2,18	2,24
30-Mar-20	2,26	2,26	2,23	2,16	2,04	1,86	1,65	1,45	1,27	1,15	1,06	1,02	1,01	1,06	1,16	1,31	1,48	1,64	1,78	1,91	2,05	2,18	2,29	2,36



- Tanda minus (-) menunjukkan laut dalam keadaan surut sedangkan tanpa tanda minus (-) menunjukkan laut dalam keadaan pasang.
- Penurunan dan kenaikan elevasi permukaan air laut berdasarkan pada level nol. Level nol yang dimaksud adalah nilai Mean Sea Level (MSL). Untuk Stasiun Teluk Gembira nilai MSL = 1.70 m

Pangkalpinang, Februari 2020



Mengetahui,  
KEPALA DINAS  
KELAUTAN DAN PERIKANAN

DASMINTO, S.Pi, M.Si  
NIP. 19661207 199503 1 001

KOORDINATOR  
BOOST CENTRE



KEMAL TAJ, S.Kel.  
NIP. 19870309 201101 1 001

# DATA RAMALAN PASANG SURUT

## BOOST CENTRE

(BABEL OCEAN OBSERVATION SCIENCE AND TECHNOLOGIES CENTRE)

# APRIL 2020



**DATA RAMALAN PASUT BULAN APRIL TAHUN 2020**  
**STASIUN PELTIM**  
**(Muntok, Bangka Barat)**

Bulan : APRIL 2020 (Dalam meter)

	1.00 AM	2.00 AM	3.00 AM	4.00 AM	5.00 AM	6.00 AM	7.00 AM	8.00 AM	9.00 AM	10.00 AM	11.00 AM	12.00 PM	1.00 PM	2.00 PM	3.00 PM	4.00 PM	5.00 PM	6.00 PM	7.00 PM	8.00 PM	9.00 PM	10.00 PM	11.00 PM	12.00 AM
1-Apr-20	1,88	1,82	1,65	1,39	1,08	0,75	0,42	0,11	-0,16	-0,40	-0,63	-0,88	-1,14	-1,39	-1,56	-1,62	-1,54	-1,33	-0,99	-0,54	0,00	0,57	1,11	1,55
2-Apr-20	1,83	1,94	1,90	1,73	1,46	1,12	0,74	0,35	-0,01	-0,33	-0,60	-0,85	-1,08	-1,29	-1,46	-1,54	-1,53	-1,41	-1,17	-0,83	-0,39	0,12	0,66	1,17
3-Apr-20	1,58	1,84	1,96	1,91	1,73	1,43	1,06	0,64	0,21	-0,17	-0,50	-0,77	-0,99	-1,16	-1,29	-1,38	-1,40	-1,35	-1,22	-0,99	-0,67	-0,26	0,21	0,70
4-Apr-20	1,17	1,55	1,81	1,91	1,85	1,63	1,30	0,89	0,45	0,02	-0,35	-0,65	-0,86	-1,01	-1,09	-1,14	-1,16	-1,16	-1,11	-0,99	-0,80	-0,52	-0,16	0,26
5-Apr-20	0,71	1,14	1,49	1,72	1,79	1,69	1,43	1,05	0,63	0,19	-0,20	-0,51	-0,73	-0,85	-0,89	-0,89	-0,87	-0,86	-0,86	-0,84	-0,77	-0,62	-0,40	-0,09
6-Apr-20	0,28	0,68	1,08	1,39	1,58	1,58	1,42	1,11	0,71	0,30	-0,09	-0,40	-0,61	-0,71	-0,71	-0,65	-0,56	-0,51	-0,50	-0,54	-0,57	-0,55	-0,46	-0,29
7-Apr-20	-0,03	0,29	0,65	0,99	1,24	1,35	1,28	1,04	0,69	0,30	-0,06	-0,36	-0,55	-0,63	-0,59	-0,46	-0,30	-0,16	-0,10	-0,14	-0,23	-0,31	-0,35	-0,31
8-Apr-20	-0,18	0,02	0,29	0,59	0,86	1,03	1,04	0,87	0,57	0,21	-0,14	-0,41	-0,58	-0,63	-0,55	-0,37	-0,12	0,12	0,27	0,30	0,21	0,06	-0,08	-0,16
9-Apr-20	-0,16	-0,09	0,07	0,28	0,51	0,69	0,75	0,65	0,39	0,05	-0,29	-0,56	-0,71	-0,72	-0,61	-0,38	-0,06	0,28	0,56	0,69	0,66	0,51	0,31	0,13
10-Apr-20	0,02	-0,02	0,01	0,10	0,25	0,39	0,46	0,40	0,19	-0,14	-0,48	-0,76	-0,91	-0,92	-0,77	-0,50	-0,12	0,30	0,70	0,97	1,06	0,97	0,77	0,53
11-Apr-20	0,33	0,19	0,11	0,09	0,12	0,18	0,23	0,18	0,00	-0,30	-0,66	-0,97	-1,15	-1,17	-1,02	-0,73	-0,32	0,17	0,67	1,08	1,32	1,35	1,21	0,98
12-Apr-20	0,72	0,51	0,34	0,22	0,14	0,11	0,08	0,01	-0,15	-0,43	-0,78	-1,13	-1,36	-1,43	-1,31	-1,03	-0,61	-0,09	0,48	1,00	1,40	1,59	1,57	1,40
13-Apr-20	1,15	0,89	0,66	0,46	0,29	0,16	0,05	-0,07	-0,24	-0,49	-0,84	-1,20	-1,49	-1,63	-1,58	-1,34	-0,95	-0,44	0,15	0,75	1,27	1,63	1,77	1,72
14-Apr-20	1,53	1,28	1,02	0,77	0,53	0,32	0,12	-0,06	-0,25	-0,50	-0,81	-1,17	-1,50	-1,71	-1,75	-1,60	-1,28	-0,81	-0,25	0,37	0,97	1,46	1,77	1,88
15-Apr-20	1,81	1,61	1,36	1,09	0,82	0,54	0,28	0,03	-0,20	-0,45	-0,74	-1,07	-1,39	-1,66	-1,78	-1,74	-1,52	-1,14	-0,65	-0,07	0,54	1,11	1,56	1,83
16-Apr-20	1,91	1,84	1,65	1,39	1,10	0,79	0,48	0,18	-0,10	-0,36	-0,63	-0,91	-1,21	-1,47	-1,65	-1,71	-1,61	-1,36	-0,97	-0,48	0,08	0,65	1,18	1,58
17-Apr-20	1,82	1,89	1,81	1,62	1,34	1,02	0,68	0,34	0,02	-0,26	-0,51	-0,75	-0,99	-1,21	-1,40	-1,50	-1,51	-1,39	-1,15	-0,79	-0,34	0,18	0,70	1,18
18-Apr-20	1,54	1,76	1,82	1,73	1,51	1,21	0,85	0,48	0,14	-0,17	-0,41	-0,62	-0,78	-0,93	-1,07	-1,17	-1,23	-1,22	-1,13	-0,93	-0,62	-0,23	0,23	0,69
19-Apr-20	1,12	1,46	1,65	1,69	1,57	1,32	0,97	0,59	0,22	-0,10	-0,36	-0,53	-0,64	-0,70	-0,74	-0,79	-0,83	-0,88	-0,89	-0,85	-0,71	-0,48	-0,15	0,24
20-Apr-20	0,65	1,03	1,33	1,50	1,50	1,33	1,03	0,65	0,26	-0,09	-0,35	-0,51	-0,58	-0,56	-0,50	-0,43	-0,40	-0,42	-0,49	-0,56	-0,58	-0,52	-0,36	-0,11
21-Apr-20	0,22	0,58	0,92	1,17	1,29	1,23	1,00	0,65	0,25	-0,12	-0,40	-0,57	-0,61	-0,53	-0,37	-0,18	-0,03	0,05	0,01	-0,10	-0,24	-0,34	-0,36	-0,27
22-Apr-20	-0,08	0,18	0,49	0,78	0,98	1,02	0,88	0,58	0,20	-0,19	-0,49	-0,68	-0,72	-0,61	-0,39	-0,09	0,21	0,43	0,50	0,43	0,25	0,04	-0,13	-0,21
23-Apr-20	-0,19	-0,06	0,14	0,39	0,61	0,73	0,69	0,46	0,11	-0,28	-0,62	-0,83	-0,89	-0,78	-0,52	-0,15	0,27	0,64	0,88	0,92	0,79	0,55	0,28	0,06
24-Apr-20	-0,08	-0,11	-0,05	0,09	0,27	0,41	0,43	0,29	0,00	-0,38	-0,74	-1,00	-1,09	-1,00	-0,75	-0,34	0,15	0,66	1,07	1,29	1,28	1,09	0,79	0,48
25-Apr-20	0,22	0,04	-0,05	-0,05	0,02	0,12	0,17	0,09	-0,14	-0,48	-0,85	-1,15	-1,29	-1,25	-1,02	-0,63	-0,10	0,49	1,04	1,44	1,61	1,55	1,31	0,98
26-Apr-20	0,65	0,36	0,14	0,00	-0,07	-0,06	-0,05	-0,10	-0,28	-0,57	-0,93	-1,25	-1,45	-1,46	-1,29	-0,94	-0,44	0,17	0,81	1,36	1,72	1,84	1,73	1,47
27-Apr-20	1,13	0,78	0,47	0,21	0,02	-0,11	-0,18	-0,26	-0,40	-0,64	-0,96	-1,29	-1,53	-1,62	-1,51	-1,23	-0,79	-0,21	0,44	1,08	1,59	1,91	1,98	1,84
28-Apr-20	1,56	1,22	0,88	0,55	0,25	0,01	-0,18	-0,32	-0,47	-0,68	-0,96	-1,27	-1,54	-1,68	-1,65	-1,45	-1,09	-0,59	0,02	0,67	1,27	1,73	1,99	2,02
29-Apr-20	1,87	1,60	1,27	0,92	0,57	0,24	-0,05	-0,28	-0,48	-0,68	-0,92	-1,20	-1,46	-1,63	-1,68	-1,56	-1,30	-0,89	-0,38	0,22	0,83	1,37	1,77	1,98
30-Apr-20	1,98	1,83	1,58	1,26	0,90	0,53	0,18	-0,14	-0,40	-0,63	-0,85	-1,08	-1,31	-1,49	-1,58	-1,55	-1,38	-1,08	-0,68	-0,19	0,37	0,92	1,39	1,73

- Tanda minus (-) menunjukkan laut dalam keadaan surut sedangkan tanpa tanda minus (-) menunjukkan laut dalam keadaan pasang.
- Penurunan dan kenaikan elevasi permukaan air laut berdasarkan pada level nol. Level nol yang dimaksud adalah nilai Mean Sea Level (MSL).

Untuk Stasiun Peltim nilai MSL = 0.70 m

# DATA RAMALAN PASUT BULAN APRIL TAHUN 2020

## STASIUN SADAI

(Kec. Toboali, Bangka Selatan)

Bulan : APRIL 2020 (Dalam meter)

	1.00 AM	2.00 AM	3.00 AM	4.00 AM	5.00 AM	6.00 AM	7.00 AM	8.00 AM	9.00 AM	10.00 AM	11.00 AM	12.00 PM	1.00 PM	2.00 PM	3.00 PM	4.00 PM	5.00 PM	6.00 PM	7.00 PM	8.00 PM	9.00 PM	10.00 PM	11.00 PM	12.00 AM
1-Apr-20	2,23	2,28	2,23	2,10	1,92	1,73	1,54	1,33	1,10	0,86	0,67	0,54	0,48	0,45	0,44	0,46	0,53	0,67	0,89	1,15	1,40	1,63	1,84	2,03
2-Apr-20	2,19	2,29	2,29	2,18	2,01	1,81	1,61	1,42	1,21	1,00	0,79	0,63	0,54	0,49	0,47	0,47	0,49	0,58	0,75	0,99	1,26	1,51	1,74	1,93
3-Apr-20	2,10	2,22	2,27	2,21	2,06	1,87	1,66	1,48	1,30	1,12	0,94	0,77	0,65	0,57	0,54	0,52	0,53	0,57	0,68	0,87	1,11	1,38	1,62	1,82
4-Apr-20	1,99	2,11	2,17	2,16	2,06	1,89	1,69	1,51	1,35	1,21	1,07	0,92	0,79	0,70	0,64	0,62	0,61	0,63	0,69	0,82	1,02	1,26	1,50	1,71
5-Apr-20	1,87	1,98	2,04	2,04	1,98	1,85	1,68	1,51	1,36	1,25	1,15	1,05	0,94	0,85	0,77	0,73	0,72	0,74	0,77	0,86	1,00	1,19	1,41	1,61
6-Apr-20	1,77	1,86	1,90	1,89	1,84	1,74	1,61	1,46	1,33	1,23	1,17	1,12	1,06	0,99	0,92	0,87	0,85	0,86	0,90	0,96	1,06	1,20	1,37	1,55
7-Apr-20	1,69	1,77	1,79	1,75	1,68	1,59	1,49	1,37	1,26	1,17	1,13	1,11	1,11	1,10	1,06	1,01	0,99	1,00	1,04	1,10	1,18	1,28	1,40	1,54
8-Apr-20	1,66	1,73	1,72	1,65	1,54	1,43	1,32	1,23	1,14	1,07	1,04	1,05	1,09	1,13	1,15	1,14	1,12	1,12	1,17	1,24	1,33	1,41	1,50	1,59
9-Apr-20	1,67	1,72	1,71	1,61	1,47	1,31	1,17	1,06	0,99	0,95	0,92	0,94	1,00	1,09	1,16	1,21	1,23	1,24	1,28	1,36	1,46	1,56	1,64	1,70
10-Apr-20	1,74	1,76	1,73	1,63	1,46	1,25	1,06	0,92	0,84	0,80	0,79	0,81	0,87	0,97	1,10	1,21	1,28	1,32	1,37	1,45	1,57	1,70	1,79	1,84
11-Apr-20	1,85	1,84	1,79	1,68	1,51	1,27	1,02	0,82	0,70	0,65	0,64	0,67	0,72	0,82	0,97	1,13	1,26	1,36	1,43	1,52	1,64	1,79	1,91	1,98
12-Apr-20	1,99	1,95	1,87	1,76	1,59	1,35	1,08	0,82	0,63	0,54	0,52	0,54	0,58	0,67	0,80	0,98	1,17	1,33	1,45	1,55	1,68	1,83	1,98	2,09
13-Apr-20	2,12	2,07	1,98	1,85	1,69	1,47	1,19	0,90	0,65	0,50	0,44	0,44	0,47	0,54	0,64	0,81	1,01	1,23	1,41	1,55	1,68	1,83	2,00	2,14
14-Apr-20	2,20	2,18	2,08	1,94	1,78	1,58	1,33	1,04	0,76	0,54	0,42	0,39	0,40	0,45	0,52	0,65	0,84	1,07	1,30	1,49	1,66	1,81	1,97	2,13
15-Apr-20	2,23	2,24	2,16	2,02	1,85	1,66	1,45	1,20	0,92	0,67	0,49	0,41	0,39	0,41	0,46	0,54	0,69	0,90	1,15	1,39	1,59	1,76	1,92	2,07
16-Apr-20	2,19	2,24	2,20	2,07	1,90	1,72	1,53	1,32	1,09	0,85	0,64	0,50	0,44	0,43	0,45	0,50	0,59	0,76	0,99	1,25	1,49	1,69	1,85	2,00
17-Apr-20	2,11	2,18	2,17	2,08	1,92	1,74	1,57	1,40	1,22	1,02	0,82	0,66	0,56	0,51	0,51	0,53	0,58	0,68	0,86	1,10	1,36	1,59	1,77	1,91
18-Apr-20	2,02	2,08	2,09	2,03	1,89	1,72	1,55	1,41	1,28	1,15	1,00	0,85	0,73	0,65	0,62	0,62	0,64	0,69	0,81	1,00	1,24	1,48	1,68	1,83
19-Apr-20	1,92	1,97	1,98	1,93	1,82	1,66	1,50	1,37	1,27	1,19	1,11	1,02	0,91	0,83	0,77	0,75	0,75	0,78	0,85	0,97	1,16	1,38	1,59	1,75
20-Apr-20	1,85	1,88	1,86	1,80	1,70	1,57	1,42	1,29	1,20	1,16	1,14	1,11	1,07	1,01	0,95	0,91	0,90	0,92	0,95	1,03	1,16	1,33	1,52	1,68
21-Apr-20	1,78	1,81	1,77	1,68	1,57	1,44	1,31	1,18	1,10	1,07	1,08	1,12	1,14	1,14	1,11	1,08	1,07	1,08	1,11	1,16	1,24	1,35	1,50	1,64
22-Apr-20	1,74	1,76	1,71	1,59	1,45	1,31	1,18	1,06	0,97	0,94	0,96	1,04	1,13	1,20	1,23	1,23	1,23	1,24	1,27	1,32	1,38	1,45	1,54	1,64
23-Apr-20	1,72	1,74	1,68	1,55	1,38	1,20	1,05	0,93	0,84	0,80	0,82	0,89	1,02	1,15	1,26	1,32	1,35	1,38	1,42	1,48	1,55	1,60	1,65	1,69
24-Apr-20	1,73	1,74	1,69	1,56	1,36	1,14	0,95	0,81	0,72	0,67	0,67	0,73	0,86	1,03	1,20	1,33	1,42	1,48	1,54	1,62	1,70	1,77	1,80	1,81
25-Apr-20	1,80	1,78	1,72	1,59	1,39	1,15	0,91	0,73	0,62	0,56	0,55	0,59	0,69	0,85	1,05	1,25	1,41	1,52	1,60	1,70	1,81	1,91	1,96	1,96
26-Apr-20	1,92	1,86	1,77	1,64	1,45	1,20	0,94	0,71	0,56	0,48	0,47	0,49	0,55	0,68	0,87	1,09	1,31	1,48	1,61	1,73	1,86	1,99	2,08	2,11
27-Apr-20	2,06	1,97	1,85	1,71	1,53	1,29	1,02	0,76	0,56	0,45	0,41	0,42	0,46	0,54	0,69	0,91	1,15	1,37	1,56	1,71	1,86	2,01	2,14	2,21
28-Apr-20	2,19	2,09	1,95	1,78	1,60	1,39	1,13	0,86	0,63	0,47	0,40	0,40	0,42	0,47	0,57	0,74	0,96	1,21	1,44	1,64	1,80	1,96	2,12	2,23
29-Apr-20	2,27	2,20	2,05	1,87	1,67	1,47	1,25	0,99	0,75	0,56	0,45	0,42	0,43	0,47	0,52	0,63	0,81	1,04	1,29	1,52	1,71	1,88	2,04	2,18
30-Apr-20	2,26	2,24	2,13	1,94	1,74	1,54	1,34	1,12	0,89	0,69	0,55	0,49	0,49	0,51	0,54	0,60	0,72	0,90	1,14	1,38	1,59	1,77	1,93	2,08

- Tanda minus (-) menunjukkan laut dalam keadaan surut sedangkan tanpa tanda minus (-) menunjukkan laut dalam keadaan pasang.
- Penurunan dan kenaikan elevasi permukaan air laut berdasarkan pada level nol. Level nol yang dimaksud adalah nilai Mean Sea Level (MSL).  
Untuk Stasiun Sadai nilai MSL = 1.29 m

**DATA RAMALAN PASUT BULAN APRIL TAHUN 2020**  
**STASIUN SALENDANG PERMAI**  
**(Kec. Kelapa Kampit, Kab. Belitung Timur)**

Bulan : APRIL 2020 (Dalam meter)

	1.00 AM	2.00 AM	3.00 AM	4.00 AM	5.00 AM	6.00 AM	7.00 AM	8.00 AM	9.00 AM	10.00 AM	11.00 AM	12.00 PM	1.00 PM	2.00 PM	3.00 PM	4.00 PM	5.00 PM	6.00 PM	7.00 PM	8.00 PM	9.00 PM	10.00 PM	11.00 PM	12.00 AM
1-Apr-20	1,45	1,60	1,74	1,84	1,92	1,98	2,02	2,02	1,95	1,81	1,61	1,38	1,15	0,93	0,73	0,57	0,46	0,42	0,46	0,56	0,69	0,84	0,98	1,12
2-Apr-20	1,28	1,44	1,59	1,73	1,84	1,93	2,00	2,03	2,00	1,91	1,74	1,53	1,31	1,08	0,88	0,71	0,59	0,52	0,52	0,57	0,66	0,77	0,88	1,00
3-Apr-20	1,13	1,28	1,43	1,57	1,70	1,82	1,91	1,97	1,99	1,93	1,81	1,63	1,43	1,23	1,04	0,88	0,75	0,67	0,64	0,66	0,71	0,78	0,86	0,94
4-Apr-20	1,03	1,14	1,27	1,41	1,54	1,66	1,77	1,85	1,90	1,88	1,80	1,67	1,51	1,34	1,18	1,03	0,92	0,84	0,80	0,80	0,82	0,86	0,90	0,95
5-Apr-20	1,00	1,07	1,16	1,27	1,38	1,49	1,60	1,69	1,75	1,76	1,72	1,63	1,51	1,38	1,26	1,15	1,06	1,00	0,97	0,96	0,98	1,00	1,02	1,02
6-Apr-20	1,04	1,07	1,12	1,19	1,26	1,35	1,43	1,51	1,57	1,60	1,58	1,52	1,44	1,35	1,27	1,20	1,15	1,12	1,11	1,12	1,15	1,17	1,17	1,16
7-Apr-20	1,15	1,14	1,15	1,18	1,21	1,26	1,30	1,35	1,40	1,42	1,41	1,37	1,30	1,25	1,21	1,19	1,18	1,19	1,21	1,25	1,29	1,33	1,35	1,33
8-Apr-20	1,30	1,27	1,25	1,24	1,24	1,24	1,24	1,24	1,25	1,25	1,23	1,19	1,14	1,09	1,08	1,10	1,14	1,19	1,25	1,32	1,39	1,46	1,50	1,50
9-Apr-20	1,48	1,43	1,40	1,37	1,34	1,31	1,26	1,21	1,16	1,12	1,08	1,02	0,96	0,92	0,91	0,95	1,03	1,13	1,22	1,33	1,43	1,53	1,60	1,64
10-Apr-20	1,64	1,60	1,56	1,53	1,49	1,43	1,36	1,26	1,16	1,07	0,98	0,89	0,81	0,75	0,73	0,77	0,87	1,00	1,14	1,27	1,40	1,53	1,64	1,72
11-Apr-20	1,75	1,75	1,72	1,69	1,65	1,60	1,51	1,38	1,24	1,09	0,96	0,83	0,71	0,62	0,58	0,60	0,69	0,84	1,00	1,16	1,32	1,47	1,61	1,72
12-Apr-20	1,80	1,84	1,84	1,82	1,80	1,76	1,69	1,56	1,39	1,20	1,01	0,84	0,69	0,56	0,48	0,46	0,53	0,67	0,84	1,02	1,19	1,35	1,51	1,66
13-Apr-20	1,78	1,85	1,89	1,91	1,91	1,90	1,85	1,74	1,57	1,36	1,14	0,92	0,73	0,57	0,45	0,39	0,42	0,53	0,69	0,87	1,05	1,22	1,38	1,54
14-Apr-20	1,68	1,80	1,88	1,93	1,96	1,98	1,96	1,89	1,75	1,54	1,31	1,07	0,85	0,65	0,50	0,40	0,38	0,44	0,57	0,74	0,92	1,08	1,24	1,39
15-Apr-20	1,54	1,68	1,79	1,88	1,94	1,99	2,01	1,98	1,88	1,71	1,49	1,24	1,00	0,79	0,61	0,48	0,42	0,43	0,52	0,66	0,82	0,97	1,11	1,25
16-Apr-20	1,39	1,53	1,66	1,77	1,86	1,93	1,99	2,00	1,95	1,82	1,64	1,41	1,18	0,96	0,77	0,62	0,53	0,50	0,54	0,64	0,77	0,89	1,01	1,13
17-Apr-20	1,25	1,38	1,50	1,62	1,72	1,81	1,89	1,94	1,93	1,86	1,72	1,53	1,33	1,13	0,94	0,79	0,69	0,63	0,64	0,70	0,79	0,88	0,97	1,06
18-Apr-20	1,15	1,25	1,35	1,46	1,56	1,66	1,74	1,81	1,84	1,81	1,72	1,59	1,42	1,26	1,10	0,97	0,87	0,80	0,79	0,82	0,87	0,94	1,00	1,05
19-Apr-20	1,10	1,17	1,25	1,33	1,41	1,49	1,57	1,64	1,69	1,69	1,64	1,55	1,44	1,32	1,21	1,11	1,03	0,98	0,96	0,98	1,01	1,05	1,08	1,10
20-Apr-20	1,12	1,15	1,20	1,25	1,30	1,35	1,41	1,46	1,51	1,52	1,50	1,44	1,37	1,30	1,24	1,19	1,15	1,13	1,13	1,15	1,18	1,21	1,22	1,22
21-Apr-20	1,21	1,20	1,21	1,23	1,24	1,26	1,28	1,31	1,33	1,34	1,32	1,28	1,24	1,20	1,19	1,19	1,20	1,22	1,25	1,30	1,34	1,38	1,39	1,37
22-Apr-20	1,34	1,31	1,29	1,28	1,26	1,24	1,22	1,20	1,18	1,17	1,14	1,10	1,06	1,04	1,06	1,11	1,17	1,24	1,32	1,39	1,47	1,52	1,55	1,54
23-Apr-20	1,50	1,46	1,42	1,38	1,34	1,29	1,22	1,16	1,10	1,04	0,99	0,93	0,88	0,86	0,89	0,96	1,07	1,19	1,30	1,42	1,53	1,62	1,68	1,69
24-Apr-20	1,67	1,62	1,57	1,52	1,47	1,40	1,30	1,19	1,09	0,99	0,89	0,80	0,72	0,68	0,70	0,78	0,91	1,06	1,22	1,37	1,52	1,64	1,74	1,80
25-Apr-20	1,80	1,77	1,72	1,67	1,62	1,54	1,44	1,30	1,15	1,00	0,87	0,74	0,63	0,55	0,54	0,60	0,73	0,90	1,08	1,27	1,44	1,60	1,73	1,83
26-Apr-20	1,88	1,88	1,85	1,81	1,77	1,70	1,60	1,45	1,27	1,09	0,91	0,75	0,61	0,49	0,43	0,45	0,56	0,72	0,92	1,12	1,31	1,49	1,65	1,79
27-Apr-20	1,88	1,92	1,93	1,91	1,88	1,84	1,76	1,62	1,44	1,23	1,02	0,83	0,65	0,50	0,40	0,38	0,44	0,57	0,76	0,96	1,15	1,34	1,51	1,68
28-Apr-20	1,81	1,89	1,94	1,95	1,95	1,93	1,88	1,77	1,61	1,40	1,17	0,96	0,76	0,59	0,45	0,38	0,39	0,48	0,64	0,82	1,01	1,18	1,35	1,52
29-Apr-20	1,67	1,79	1,88	1,92	1,95	1,97	1,95	1,88	1,75	1,56	1,34	1,11	0,90	0,72	0,57	0,46	0,43	0,47	0,58	0,74	0,90	1,05	1,20	1,35
30-Apr-20	1,51	1,64	1,75	1,83	1,89	1,93	1,95	1,92	1,83	1,68	1,48	1,27	1,06	0,88	0,72	0,60	0,53	0,54	0,60	0,72	0,85	0,97	1,09	1,21

- Tanda minus (-) menunjukkan laut dalam keadaan surut sedangkan tanpa tanda minus (-) menunjukkan laut dalam keadaan pasang.
- Penurunan dan kenaikan elevasi permukaan air laut berdasarkan pada level nol. Level nol yang dimaksud adalah nilai Mean Sea Level (MSL).  
Untuk Stasiun Salendang Permai nilai MSL = 1.25 m

**DATA RAMALAN PASUT BULAN APRIL TAHUN 2020**  
**STASIUN TANJUNG GUDANG**  
**(Belinyu, Kab. Bangka)**

Bulan : APRIL 2020 (Dalam meter)

	1.00 AM	2.00 AM	3.00 AM	4.00 AM	5.00 AM	6.00 AM	7.00 AM	8.00 AM	9.00 AM	10.00 AM	11.00 AM	12.00 PM	1.00 PM	2.00 PM	3.00 PM	4.00 PM	5.00 PM	6.00 PM	7.00 PM	8.00 PM	9.00 PM	10.00 PM	11.00 PM	12.00 AM
1-Apr-20	1,72	1,64	1,51	1,33	1,10	0,85	0,60	0,37	0,18	-0,02	-0,21	-0,38	-0,51	-0,55	-0,49	-0,36	-0,15	0,10	0,40	0,74	1,09	1,41	1,64	1,78
2-Apr-20	1,82	1,79	1,70	1,56	1,35	1,10	0,82	0,54	0,29	0,06	-0,16	-0,36	-0,52	-0,61	-0,60	-0,49	-0,31	-0,08	0,20	0,51	0,86	1,19	1,48	1,69
3-Apr-20	1,80	1,83	1,80	1,71	1,55	1,33	1,05	0,75	0,46	0,19	-0,05	-0,27	-0,45	-0,57	-0,61	-0,55	-0,41	-0,21	0,03	0,31	0,62	0,94	1,24	1,49
4-Apr-20	1,67	1,77	1,80	1,76	1,66	1,49	1,25	0,97	0,67	0,38	0,11	-0,12	-0,31	-0,45	-0,52	-0,51	-0,43	-0,27	-0,07	0,16	0,42	0,70	0,98	1,24
5-Apr-20	1,46	1,61	1,70	1,71	1,66	1,55	1,37	1,13	0,85	0,57	0,30	0,06	-0,13	-0,27	-0,35	-0,38	-0,34	-0,24	-0,09	0,09	0,30	0,52	0,74	0,98
6-Apr-20	1,19	1,37	1,50	1,57	1,57	1,51	1,38	1,19	0,97	0,71	0,46	0,24	0,06	-0,07	-0,15	-0,17	-0,16	-0,10	-0,01	0,12	0,26	0,42	0,59	0,76
7-Apr-20	0,94	1,11	1,26	1,36	1,40	1,38	1,29	1,16	0,98	0,78	0,57	0,37	0,21	0,11	0,06	0,06	0,08	0,12	0,17	0,24	0,33	0,42	0,53	0,63
8-Apr-20	0,74	0,87	1,00	1,12	1,18	1,19	1,14	1,03	0,90	0,75	0,59	0,44	0,31	0,24	0,23	0,26	0,32	0,38	0,42	0,45	0,49	0,53	0,57	0,61
9-Apr-20	0,65	0,71	0,79	0,88	0,95	0,97	0,94	0,85	0,74	0,62	0,51	0,41	0,33	0,30	0,33	0,41	0,52	0,63	0,69	0,72	0,73	0,72	0,71	0,69
10-Apr-20	0,67	0,65	0,65	0,69	0,73	0,75	0,73	0,65	0,54	0,43	0,35	0,29	0,26	0,27	0,34	0,47	0,64	0,81	0,94	1,00	1,00	0,97	0,92	0,86
11-Apr-20	0,79	0,70	0,63	0,59	0,58	0,57	0,54	0,46	0,34	0,22	0,14	0,10	0,11	0,16	0,26	0,43	0,65	0,89	1,10	1,23	1,28	1,25	1,18	1,09
12-Apr-20	0,98	0,86	0,72	0,60	0,52	0,46	0,40	0,31	0,18	0,04	-0,07	-0,12	-0,10	-0,02	0,11	0,31	0,56	0,85	1,14	1,36	1,48	1,50	1,44	1,35
13-Apr-20	1,22	1,07	0,90	0,72	0,56	0,44	0,34	0,22	0,08	-0,08	-0,23	-0,32	-0,32	-0,24	-0,09	0,12	0,39	0,72	1,06	1,37	1,58	1,67	1,67	1,59
14-Apr-20	1,47	1,32	1,13	0,92	0,71	0,51	0,35	0,20	0,04	-0,14	-0,32	-0,45	-0,49	-0,44	-0,30	-0,09	0,18	0,51	0,88	1,24	1,54	1,73	1,80	1,77
15-Apr-20	1,68	1,54	1,37	1,15	0,91	0,67	0,45	0,26	0,07	-0,12	-0,32	-0,49	-0,59	-0,59	-0,48	-0,29	-0,03	0,28	0,64	1,02	1,38	1,65	1,81	1,86
16-Apr-20	1,82	1,72	1,57	1,38	1,14	0,88	0,62	0,38	0,16	-0,04	-0,25	-0,44	-0,58	-0,64	-0,58	-0,44	-0,22	0,06	0,39	0,75	1,12	1,45	1,70	1,83
17-Apr-20	1,86	1,81	1,70	1,55	1,34	1,09	0,81	0,54	0,30	0,08	-0,13	-0,32	-0,48	-0,58	-0,59	-0,50	-0,33	-0,10	0,18	0,50	0,84	1,18	1,47	1,67
18-Apr-20	1,78	1,80	1,75	1,64	1,47	1,26	1,00	0,72	0,46	0,23	0,02	-0,16	-0,32	-0,44	-0,49	-0,45	-0,34	-0,17	0,05	0,31	0,59	0,89	1,18	1,42
19-Apr-20	1,59	1,68	1,69	1,63	1,52	1,35	1,13	0,88	0,62	0,38	0,17	0,00	-0,14	-0,24	-0,30	-0,30	-0,24	-0,13	0,02	0,21	0,42	0,66	0,90	1,13
20-Apr-20	1,33	1,47	1,54	1,54	1,47	1,35	1,18	0,97	0,73	0,51	0,31	0,15	0,04	-0,04	-0,08	-0,08	-0,05	0,01	0,11	0,23	0,36	0,52	0,69	0,87
21-Apr-20	1,04	1,20	1,31	1,35	1,34	1,26	1,14	0,97	0,78	0,58	0,40	0,26	0,17	0,14	0,14	0,16	0,20	0,24	0,30	0,36	0,42	0,50	0,58	0,68
22-Apr-20	0,80	0,92	1,04	1,11	1,14	1,10	1,01	0,88	0,73	0,58	0,43	0,32	0,26	0,25	0,30	0,38	0,46	0,52	0,55	0,58	0,59	0,60	0,61	0,62
23-Apr-20	0,65	0,71	0,78	0,86	0,90	0,89	0,83	0,73	0,61	0,49	0,39	0,31	0,27	0,30	0,39	0,52	0,66	0,78	0,84	0,85	0,84	0,80	0,75	0,69
24-Apr-20	0,63	0,60	0,60	0,63	0,67	0,67	0,62	0,54	0,43	0,34	0,27	0,22	0,22	0,28	0,40	0,58	0,78	0,97	1,09	1,14	1,12	1,06	0,97	0,86
25-Apr-20	0,74	0,62	0,53	0,49	0,48	0,47	0,43	0,34	0,24	0,14	0,09	0,07	0,10	0,18	0,33	0,54	0,80	1,06	1,26	1,37	1,39	1,34	1,24	1,11
26-Apr-20	0,95	0,77	0,60	0,46	0,38	0,32	0,26	0,18	0,06	-0,05	-0,11	-0,12	-0,07	0,04	0,20	0,43	0,72	1,03	1,32	1,51	1,60	1,59	1,50	1,37
27-Apr-20	1,20	1,00	0,77	0,56	0,39	0,27	0,17	0,06	-0,06	-0,20	-0,29	-0,32	-0,26	-0,15	0,03	0,26	0,56	0,90	1,25	1,53	1,71	1,76	1,72	1,61
28-Apr-20	1,46	1,26	1,02	0,76	0,52	0,32	0,16	0,02	-0,12	-0,28	-0,41	-0,47	-0,45	-0,34	-0,16	0,07	0,36	0,71	1,08	1,43	1,69	1,83	1,85	1,79
29-Apr-20	1,67	1,50	1,27	1,01	0,73	0,47	0,25	0,07	-0,11	-0,28	-0,44	-0,55	-0,57	-0,49	-0,33	-0,11	0,16	0,49	0,85	1,22	1,55	1,77	1,87	1,87
30-Apr-20	1,80	1,67	1,49	1,25	0,97	0,68	0,41	0,18	-0,02	-0,21	-0,39	-0,54	-0,61	-0,58	-0,46	-0,26	-0,01	0,28	0,62	0,97	1,32	1,60	1,78	1,85

- Tanda minus (-) menunjukkan laut dalam keadaan surut sedangkan tanpa tanda minus (-) menunjukkan laut dalam keadaan pasang.
- Penurunan dan kenaikan elevasi permukaan air laut berdasarkan pada level nol. Level nol yang dimaksud adalah nilai Mean Sea Level (MSL).  
Untuk Stasiun Tanjung Gudang nilai MSL = 0.62 m



**DATA RAMALAN PASUT BULAN APRIL TAHUN 2020**  
**STASIUN TANJUNG PESONA**  
**(Sungai Liat, Kab. Bangka)**

Bulan : APRIL 2020 (Dalam meter)

	1.00 AM	2.00 AM	3.00 AM	4.00 AM	5.00 AM	6.00 AM	7.00 AM	8.00 AM	9.00 AM	10.00 AM	11.00 AM	12.00 PM	1.00 PM	2.00 PM	3.00 PM	4.00 PM	5.00 PM	6.00 PM	7.00 PM	8.00 PM	9.00 PM	10.00 PM	11.00 PM	12.00 AM
1-Apr-20	2,39	2,28	2,14	1,96	1,75	1,53	1,30	1,10	0,92	0,76	0,62	0,50	0,42	0,41	0,49	0,64	0,86	1,12	1,40	1,70	2,00	2,26	2,45	2,54
2-Apr-20	2,54	2,47	2,34	2,16	1,96	1,72	1,47	1,22	0,99	0,80	0,63	0,49	0,39	0,34	0,37	0,48	0,67	0,91	1,20	1,50	1,81	2,11	2,35	2,52
3-Apr-20	2,59	2,58	2,49	2,34	2,14	1,91	1,66	1,39	1,14	0,91	0,71	0,55	0,43	0,35	0,34	0,40	0,54	0,74	1,00	1,29	1,59	1,89	2,17	2,39
4-Apr-20	2,53	2,58	2,55	2,45	2,28	2,08	1,84	1,58	1,31	1,07	0,85	0,67	0,53	0,43	0,39	0,41	0,49	0,64	0,85	1,11	1,38	1,67	1,94	2,18
5-Apr-20	2,37	2,48	2,52	2,47	2,35	2,18	1,97	1,73	1,49	1,24	1,01	0,82	0,67	0,57	0,52	0,50	0,54	0,64	0,79	0,99	1,22	1,47	1,71	1,94
6-Apr-20	2,14	2,29	2,38	2,39	2,33	2,20	2,03	1,83	1,61	1,39	1,18	0,99	0,84	0,74	0,68	0,67	0,68	0,73	0,82	0,96	1,13	1,33	1,53	1,72
7-Apr-20	1,89	2,05	2,16	2,23	2,22	2,14	2,01	1,84	1,66	1,49	1,31	1,14	1,01	0,91	0,87	0,86	0,88	0,91	0,96	1,03	1,14	1,27	1,42	1,56
8-Apr-20	1,69	1,81	1,91	2,00	2,03	2,00	1,91	1,78	1,64	1,50	1,36	1,24	1,14	1,06	1,03	1,05	1,09	1,14	1,17	1,20	1,25	1,32	1,40	1,49
9-Apr-20	1,56	1,62	1,69	1,75	1,80	1,80	1,75	1,65	1,53	1,43	1,33	1,26	1,20	1,16	1,16	1,20	1,28	1,36	1,41	1,44	1,45	1,46	1,49	1,51
10-Apr-20	1,53	1,53	1,53	1,54	1,56	1,57	1,55	1,47	1,38	1,29	1,22	1,19	1,18	1,19	1,23	1,30	1,41	1,53	1,64	1,69	1,70	1,68	1,65	1,63
11-Apr-20	1,59	1,54	1,48	1,42	1,39	1,36	1,34	1,28	1,20	1,11	1,06	1,05	1,08	1,14	1,22	1,33	1,47	1,64	1,80	1,91	1,95	1,93	1,88	1,82
12-Apr-20	1,74	1,64	1,53	1,40	1,30	1,22	1,16	1,10	1,02	0,93	0,87	0,86	0,91	1,01	1,13	1,28	1,46	1,67	1,87	2,05	2,15	2,17	2,13	2,04
13-Apr-20	1,94	1,82	1,66	1,49	1,32	1,17	1,05	0,96	0,87	0,77	0,70	0,67	0,71	0,82	0,98	1,17	1,38	1,61	1,86	2,09	2,26	2,35	2,34	2,27
14-Apr-20	2,16	2,02	1,85	1,65	1,43	1,22	1,04	0,90	0,77	0,66	0,57	0,51	0,53	0,62	0,78	0,99	1,23	1,49	1,76	2,04	2,27	2,43	2,49	2,46
15-Apr-20	2,37	2,23	2,06	1,85	1,62	1,36	1,13	0,93	0,76	0,62	0,50	0,42	0,39	0,45	0,59	0,79	1,04	1,31	1,60	1,90	2,18	2,40	2,53	2,57
16-Apr-20	2,52	2,41	2,25	2,06	1,82	1,56	1,29	1,04	0,83	0,65	0,51	0,40	0,34	0,35	0,44	0,61	0,85	1,12	1,41	1,71	2,01	2,27	2,47	2,57
17-Apr-20	2,59	2,52	2,39	2,22	2,01	1,76	1,49	1,22	0,97	0,76	0,59	0,45	0,36	0,33	0,37	0,50	0,69	0,94	1,22	1,51	1,80	2,08	2,31	2,47
18-Apr-20	2,55	2,54	2,46	2,32	2,14	1,92	1,67	1,41	1,16	0,92	0,73	0,58	0,47	0,40	0,40	0,47	0,61	0,81	1,05	1,32	1,59	1,85	2,09	2,28
19-Apr-20	2,41	2,46	2,44	2,34	2,20	2,02	1,81	1,57	1,34	1,11	0,91	0,74	0,62	0,55	0,52	0,54	0,63	0,77	0,96	1,18	1,42	1,65	1,87	2,06
20-Apr-20	2,21	2,30	2,32	2,28	2,18	2,03	1,86	1,67	1,47	1,27	1,09	0,93	0,81	0,73	0,70	0,70	0,74	0,82	0,95	1,11	1,30	1,49	1,67	1,84
21-Apr-20	1,97	2,08	2,14	2,14	2,08	1,97	1,84	1,68	1,53	1,37	1,23	1,09	0,99	0,93	0,90	0,91	0,94	0,98	1,05	1,15	1,27	1,41	1,54	1,66
22-Apr-20	1,76	1,85	1,91	1,94	1,91	1,84	1,74	1,61	1,50	1,39	1,29	1,20	1,14	1,10	1,10	1,13	1,17	1,21	1,24	1,28	1,34	1,42	1,50	1,57
23-Apr-20	1,62	1,65	1,69	1,71	1,71	1,67	1,58	1,48	1,39	1,32	1,27	1,23	1,21	1,22	1,25	1,31	1,39	1,45	1,49	1,50	1,51	1,52	1,54	1,56
24-Apr-20	1,55	1,54	1,52	1,51	1,50	1,47	1,40	1,31	1,23	1,17	1,16	1,17	1,20	1,26	1,33	1,44	1,56	1,67	1,74	1,76	1,74	1,71	1,68	1,64
25-Apr-20	1,59	1,51	1,44	1,37	1,32	1,28	1,22	1,14	1,05	0,99	0,98	1,02	1,11	1,21	1,33	1,48	1,65	1,82	1,94	2,01	2,00	1,95	1,88	1,79
26-Apr-20	1,70	1,58	1,45	1,32	1,21	1,13	1,06	0,97	0,88	0,81	0,79	0,83	0,93	1,08	1,25	1,44	1,65	1,87	2,06	2,19	2,24	2,20	2,11	2,00
27-Apr-20	1,88	1,73	1,55	1,37	1,20	1,06	0,95	0,85	0,75	0,66	0,61	0,63	0,73	0,89	1,09	1,31	1,56	1,82	2,07	2,28	2,39	2,41	2,35	2,23
28-Apr-20	2,08	1,92	1,72	1,50	1,28	1,08	0,92	0,79	0,68	0,57	0,49	0,47	0,53	0,68	0,89	1,13	1,40	1,69	1,98	2,25	2,44	2,54	2,53	2,44
29-Apr-20	2,29	2,12	1,91	1,68	1,43	1,19	0,98	0,81	0,66	0,54	0,44	0,38	0,39	0,50	0,69	0,93	1,21	1,50	1,81	2,12	2,37	2,55	2,61	2,58
30-Apr-20	2,46	2,30	2,11	1,88	1,62	1,36	1,11	0,89	0,72	0,57	0,45	0,37	0,34	0,39	0,53	0,74	1,00	1,30	1,60	1,92	2,21	2,44	2,58	2,62

- Tanda minus (-) menunjukkan laut dalam keadaan surut sedangkan tanpa tanda minus (-) menunjukkan laut dalam keadaan pasang.
- Penurunan dan kenaikan elevasi permukaan air laut berdasarkan pada level nol. Level nol yang dimaksud adalah nilai Mean Sea Level (MSL).  
Untuk Stasiun Tanjung Pesona nilai MSL = 1.43 m

**DATA RAMALAN PASUT BULAN APRIL TAHUN 2020**  
**STASIUN TANJUNG TINGGI**  
**(Tanjung Pandan, Kab. Belitung)**

Bulan : APRIL 2020 (Dalam meter)

	1.00 AM	2.00 AM	3.00 AM	4.00 AM	5.00 AM	6.00 AM	7.00 AM	8.00 AM	9.00 AM	10.00 AM	11.00 AM	12.00 PM	1.00 PM	2.00 PM	3.00 PM	4.00 PM	5.00 PM	6.00 PM	7.00 PM	8.00 PM	9.00 PM	10.00 PM	11.00 PM	12.00 AM
1-Apr-20	1,77	1,69	1,55	1,36	1,15	0,90	0,65	0,41	0,21	0,04	-0,09	-0,18	-0,23	-0,23	-0,17	-0,04	0,15	0,39	0,65	0,92	1,20	1,45	1,66	1,80
2-Apr-20	1,84	1,80	1,69	1,52	1,32	1,08	0,83	0,57	0,33	0,13	-0,03	-0,16	-0,25	-0,29	-0,27	-0,18	-0,02	0,21	0,47	0,75	1,04	1,32	1,56	1,74
3-Apr-20	1,83	1,84	1,77	1,63	1,45	1,24	1,00	0,75	0,50	0,28	0,09	-0,07	-0,19	-0,26	-0,29	-0,24	-0,12	0,06	0,30	0,57	0,86	1,14	1,40	1,60
4-Apr-20	1,74	1,79	1,77	1,67	1,53	1,35	1,14	0,91	0,68	0,46	0,25	0,08	-0,06	-0,17	-0,23	-0,22	-0,15	-0,01	0,19	0,43	0,69	0,96	1,21	1,42
5-Apr-20	1,58	1,67	1,68	1,63	1,53	1,39	1,22	1,03	0,83	0,62	0,43	0,25	0,10	-0,01	-0,09	-0,12	-0,09	0,00	0,16	0,35	0,57	0,80	1,03	1,23
6-Apr-20	1,38	1,48	1,52	1,51	1,45	1,35	1,22	1,08	0,91	0,74	0,58	0,42	0,28	0,17	0,08	0,04	0,04	0,10	0,21	0,36	0,53	0,71	0,89	1,06
7-Apr-20	1,19	1,28	1,33	1,33	1,30	1,23	1,15	1,05	0,93	0,80	0,67	0,55	0,44	0,34	0,27	0,23	0,22	0,26	0,34	0,45	0,58	0,71	0,83	0,95
8-Apr-20	1,04	1,10	1,13	1,13	1,10	1,06	1,01	0,94	0,86	0,78	0,69	0,61	0,54	0,48	0,43	0,41	0,42	0,46	0,52	0,61	0,70	0,79	0,86	0,92
9-Apr-20	0,96	0,98	0,97	0,94	0,90	0,86	0,82	0,77	0,73	0,68	0,63	0,59	0,56	0,55	0,54	0,55	0,59	0,65	0,73	0,81	0,89	0,94	0,98	0,99
10-Apr-20	0,97	0,94	0,88	0,80	0,73	0,66	0,61	0,58	0,55	0,53	0,51	0,50	0,51	0,54	0,58	0,64	0,71	0,80	0,90	1,01	1,09	1,14	1,15	1,13
11-Apr-20	1,07	0,98	0,87	0,74	0,62	0,51	0,43	0,38	0,35	0,34	0,34	0,36	0,40	0,46	0,54	0,64	0,76	0,89	1,03	1,17	1,28	1,35	1,36	1,32
12-Apr-20	1,23	1,10	0,95	0,77	0,60	0,44	0,31	0,23	0,18	0,16	0,16	0,18	0,23	0,32	0,43	0,57	0,73	0,90	1,08	1,26	1,42	1,52	1,56	1,52
13-Apr-20	1,43	1,28	1,09	0,88	0,66	0,45	0,27	0,14	0,05	0,01	-0,01	0,00	0,05	0,14	0,27	0,44	0,63	0,84	1,06	1,28	1,48	1,63	1,71	1,70
14-Apr-20	1,62	1,48	1,28	1,05	0,80	0,55	0,32	0,14	0,00	-0,08	-0,13	-0,14	-0,11	-0,03	0,10	0,27	0,48	0,72	0,96	1,22	1,45	1,65	1,78	1,82
15-Apr-20	1,78	1,65	1,47	1,24	0,98	0,71	0,45	0,22	0,04	-0,09	-0,18	-0,22	-0,22	-0,17	-0,07	0,10	0,31	0,56	0,82	1,09	1,35	1,59	1,76	1,86
16-Apr-20	1,86	1,77	1,62	1,41	1,17	0,90	0,63	0,37	0,15	-0,02	-0,15	-0,23	-0,26	-0,25	-0,18	-0,04	0,15	0,39	0,65	0,93	1,20	1,45	1,66	1,80
17-Apr-20	1,85	1,82	1,71	1,54	1,32	1,08	0,82	0,56	0,32	0,12	-0,04	-0,16	-0,23	-0,25	-0,22	-0,12	0,04	0,25	0,50	0,76	1,03	1,28	1,50	1,67
18-Apr-20	1,76	1,77	1,71	1,58	1,41	1,21	0,98	0,74	0,51	0,30	0,12	-0,02	-0,12	-0,18	-0,18	-0,13	-0,01	0,17	0,38	0,62	0,87	1,10	1,32	1,49
19-Apr-20	1,60	1,65	1,62	1,54	1,42	1,26	1,08	0,88	0,68	0,48	0,30	0,16	0,04	-0,04	-0,07	-0,05	0,02	0,16	0,33	0,53	0,75	0,95	1,14	1,30
20-Apr-20	1,41	1,47	1,47	1,42	1,34	1,23	1,10	0,95	0,79	0,63	0,47	0,34	0,23	0,14	0,10	0,09	0,13	0,23	0,36	0,52	0,69	0,85	1,00	1,13
21-Apr-20	1,22	1,27	1,27	1,24	1,18	1,11	1,02	0,93	0,82	0,70	0,59	0,49	0,40	0,33	0,29	0,27	0,30	0,37	0,47	0,59	0,71	0,83	0,94	1,02
22-Apr-20	1,07	1,09	1,07	1,04	0,99	0,93	0,88	0,82	0,76	0,70	0,63	0,58	0,53	0,49	0,47	0,47	0,49	0,55	0,63	0,72	0,81	0,89	0,95	0,98
23-Apr-20	0,98	0,96	0,91	0,85	0,79	0,73	0,69	0,65	0,63	0,60	0,59	0,58	0,58	0,59	0,61	0,63	0,68	0,75	0,83	0,91	0,97	1,02	1,03	1,02
24-Apr-20	0,98	0,91	0,81	0,71	0,61	0,53	0,48	0,45	0,44	0,45	0,47	0,50	0,55	0,61	0,67	0,75	0,83	0,92	1,02	1,10	1,17	1,20	1,18	1,13
25-Apr-20	1,05	0,93	0,80	0,65	0,50	0,38	0,30	0,26	0,24	0,26	0,29	0,35	0,44	0,54	0,66	0,78	0,90	1,03	1,16	1,28	1,36	1,39	1,37	1,30
26-Apr-20	1,19	1,04	0,86	0,66	0,47	0,31	0,18	0,10	0,07	0,07	0,10	0,17	0,27	0,40	0,56	0,73	0,90	1,07	1,25	1,40	1,52	1,58	1,57	1,49
27-Apr-20	1,36	1,19	0,98	0,76	0,53	0,31	0,14	0,01	-0,06	-0,08	-0,07	-0,02	0,08	0,22	0,40	0,60	0,82	1,03	1,25	1,44	1,60	1,70	1,73	1,67
28-Apr-20	1,55	1,37	1,15	0,91	0,65	0,40	0,18	0,01	-0,11	-0,17	-0,19	-0,17	-0,10	0,03	0,21	0,43	0,67	0,92	1,17	1,40	1,61	1,76	1,82	1,81
29-Apr-20	1,70	1,54	1,33	1,08	0,81	0,54	0,29	0,08	-0,08	-0,18	-0,24	-0,25	-0,22	-0,12	0,03	0,24	0,49	0,75	1,02	1,29	1,53	1,72	1,84	1,87
30-Apr-20	1,81	1,67	1,48	1,25	0,99	0,72	0,46	0,22	0,03	-0,11	-0,20	-0,25	-0,26	-0,21	-0,09	0,08	0,31	0,57	0,85	1,12	1,38	1,60	1,76	1,84

- Tanda minus (-) menunjukkan laut dalam keadaan surut sedangkan tanpa tanda minus (-) menunjukkan laut dalam keadaan pasang.
- Penurunan dan kenaikan elevasi permukaan air laut berdasarkan pada level nol. Level nol yang dimaksud adalah nilai Mean Sea Level (MSL).

Untuk Stasiun Tanjung Tinggi nilai MSL = 0.75 m

**DATA RAMALAN PASUT BULAN APRIL TAHUN 2020**  
**STASIUN TELUK GEMBIRA**  
**(Membalong, Kab. Belitung)**

Bulan : APRIL 2020 (Dalam meter)

	1.00 AM	2.00 AM	3.00 AM	4.00 AM	5.00 AM	6.00 AM	7.00 AM	8.00 AM	9.00 AM	10.00 AM	11.00 AM	12.00 PM	1.00 PM	2.00 PM	3.00 PM	4.00 PM	5.00 PM	6.00 PM	7.00 PM	8.00 PM	9.00 PM	10.00 PM	11.00 PM	12.00 AM
1-Apr-20	2,49	2,47	2,40	2,30	2,18	2,03	1,85	1,64	1,43	1,25	1,10	0,98	0,90	0,85	0,86	0,94	1,09	1,30	1,53	1,75	1,97	2,18	2,36	2,49
2-Apr-20	2,55	2,55	2,48	2,37	2,24	2,10	1,94	1,76	1,56	1,37	1,21	1,07	0,95	0,86	0,82	0,84	0,94	1,12	1,35	1,60	1,85	2,09	2,30	2,46
3-Apr-20	2,56	2,58	2,52	2,42	2,29	2,15	2,01	1,85	1,68	1,51	1,34	1,19	1,06	0,94	0,86	0,82	0,86	0,99	1,19	1,43	1,70	1,96	2,19	2,38
4-Apr-20	2,50	2,55	2,52	2,43	2,31	2,17	2,04	1,91	1,78	1,63	1,49	1,34	1,20	1,07	0,96	0,89	0,87	0,94	1,09	1,30	1,56	1,82	2,06	2,26
5-Apr-20	2,40	2,47	2,46	2,40	2,29	2,16	2,04	1,93	1,82	1,72	1,61	1,48	1,35	1,22	1,10	1,01	0,96	0,98	1,07	1,24	1,46	1,70	1,93	2,13
6-Apr-20	2,27	2,35	2,36	2,31	2,22	2,11	2,00	1,90	1,82	1,75	1,68	1,60	1,49	1,38	1,27	1,17	1,10	1,09	1,14	1,25	1,42	1,63	1,84	2,02
7-Apr-20	2,16	2,23	2,24	2,19	2,11	2,01	1,92	1,84	1,78	1,73	1,70	1,66	1,60	1,51	1,42	1,33	1,26	1,24	1,26	1,34	1,47	1,63	1,80	1,96
8-Apr-20	2,07	2,13	2,12	2,06	1,98	1,89	1,80	1,73	1,69	1,66	1,66	1,66	1,64	1,60	1,54	1,47	1,42	1,39	1,41	1,48	1,57	1,70	1,83	1,95
9-Apr-20	2,04	2,07	2,04	1,96	1,85	1,75	1,66	1,60	1,56	1,55	1,56	1,59	1,62	1,63	1,62	1,58	1,54	1,54	1,57	1,63	1,72	1,82	1,92	2,00
10-Apr-20	2,06	2,07	2,02	1,91	1,76	1,63	1,52	1,45	1,42	1,41	1,43	1,48	1,54	1,59	1,63	1,64	1,63	1,64	1,69	1,77	1,87	1,97	2,05	2,11
11-Apr-20	2,14	2,12	2,05	1,92	1,74	1,56	1,41	1,32	1,27	1,26	1,28	1,33	1,41	1,49	1,57	1,63	1,67	1,71	1,77	1,87	1,99	2,10	2,19	2,24
12-Apr-20	2,25	2,22	2,13	1,98	1,78	1,57	1,37	1,23	1,15	1,12	1,14	1,18	1,25	1,35	1,46	1,57	1,65	1,73	1,81	1,93	2,06	2,20	2,31	2,37
13-Apr-20	2,38	2,33	2,24	2,09	1,89	1,64	1,40	1,21	1,08	1,02	1,01	1,04	1,10	1,19	1,31	1,45	1,58	1,70	1,81	1,94	2,09	2,25	2,38	2,47
14-Apr-20	2,49	2,45	2,35	2,21	2,02	1,77	1,51	1,27	1,09	0,98	0,94	0,93	0,96	1,03	1,15	1,29	1,46	1,61	1,76	1,91	2,07	2,25	2,40	2,51
15-Apr-20	2,55	2,53	2,45	2,32	2,14	1,92	1,67	1,41	1,19	1,02	0,93	0,88	0,88	0,92	1,00	1,14	1,31	1,50	1,68	1,85	2,03	2,20	2,37	2,50
16-Apr-20	2,57	2,56	2,50	2,39	2,24	2,05	1,83	1,58	1,34	1,14	1,00	0,91	0,86	0,86	0,90	1,00	1,16	1,36	1,57	1,77	1,96	2,14	2,31	2,44
17-Apr-20	2,52	2,54	2,50	2,41	2,28	2,13	1,96	1,75	1,53	1,32	1,14	1,01	0,92	0,87	0,87	0,92	1,05	1,23	1,44	1,67	1,88	2,07	2,23	2,36
18-Apr-20	2,45	2,47	2,44	2,37	2,27	2,15	2,02	1,87	1,69	1,51	1,32	1,17	1,04	0,95	0,91	0,91	0,99	1,14	1,34	1,56	1,79	1,99	2,15	2,28
19-Apr-20	2,35	2,37	2,35	2,28	2,19	2,10	2,01	1,91	1,80	1,66	1,51	1,36	1,22	1,10	1,01	0,98	1,00	1,10	1,27	1,48	1,71	1,91	2,08	2,20
20-Apr-20	2,26	2,27	2,23	2,16	2,07	1,99	1,93	1,87	1,82	1,75	1,66	1,54	1,42	1,29	1,18	1,10	1,09	1,14	1,26	1,44	1,65	1,85	2,03	2,15
21-Apr-20	2,20	2,19	2,13	2,04	1,94	1,85	1,79	1,76	1,75	1,74	1,72	1,67	1,59	1,48	1,37	1,28	1,23	1,24	1,32	1,45	1,63	1,82	1,99	2,11
22-Apr-20	2,16	2,13	2,05	1,93	1,81	1,70	1,63	1,60	1,61	1,65	1,69	1,71	1,69	1,64	1,56	1,47	1,41	1,39	1,43	1,53	1,66	1,82	1,98	2,09
23-Apr-20	2,14	2,12	2,01	1,87	1,71	1,57	1,47	1,43	1,43	1,48	1,56	1,65	1,71	1,72	1,69	1,64	1,59	1,56	1,59	1,65	1,75	1,88	2,00	2,10
24-Apr-20	2,15	2,13	2,02	1,85	1,66	1,48	1,34	1,27	1,25	1,30	1,38	1,50	1,62	1,71	1,75	1,75	1,74	1,73	1,75	1,80	1,88	1,98	2,07	2,14
25-Apr-20	2,18	2,16	2,06	1,88	1,67	1,45	1,27	1,16	1,11	1,12	1,19	1,30	1,45	1,59	1,71	1,79	1,83	1,85	1,89	1,95	2,03	2,10	2,17	2,22
26-Apr-20	2,23	2,21	2,11	1,95	1,72	1,48	1,26	1,10	1,01	0,98	1,02	1,10	1,24	1,41	1,58	1,73	1,83	1,91	1,98	2,06	2,15	2,23	2,29	2,31
27-Apr-20	2,31	2,27	2,18	2,02	1,81	1,56	1,32	1,12	0,98	0,91	0,90	0,95	1,05	1,20	1,39	1,58	1,75	1,89	2,01	2,12	2,24	2,34	2,40	2,42
28-Apr-20	2,40	2,34	2,24	2,10	1,91	1,67	1,42	1,19	1,02	0,91	0,86	0,86	0,91	1,02	1,19	1,39	1,60	1,79	1,96	2,12	2,26	2,39	2,48	2,51
29-Apr-20	2,48	2,41	2,30	2,17	2,00	1,79	1,55	1,31	1,12	0,98	0,89	0,84	0,84	0,90	1,02	1,20	1,42	1,64	1,85	2,05	2,22	2,38	2,50	2,56
30-Apr-20	2,55	2,47	2,36	2,22	2,07	1,88	1,67	1,45	1,25	1,09	0,98	0,90	0,86	0,86	0,92	1,05	1,24	1,47	1,70	1,93	2,13	2,31	2,46	2,55

- Tanda minus (-) menunjukkan laut dalam keadaan surut sedangkan tanpa tanda minus (-) menunjukkan laut dalam keadaan pasang.
- Penurunan dan kenaikan elevasi permukaan air laut berdasarkan pada level nol. Level nol yang dimaksud adalah nilai Mean Sea Level (MSL).


Untuk Stasiun Teluk Gembira nilai MSL = 1.70 m

# DATA RAMALAN PASANG SURUT

## BOOST CENTRE

(BABEL OCEAN OBSERVATION SCIENCE AND TECHNOLOGIES CENTRE)

# MEI 2020



# DATA RAMALAN PASUT BULAN MEI TAHUN 2020

## STASIUN PELTIM

(Muntok, Bangka Barat)

Bulan : MEI 2020 (Dalam meter)

	1.00 AM	2.00 AM	3.00 AM	4.00 AM	5.00 AM	6.00 AM	7.00 AM	8.00 AM	9.00 AM	10.00 AM	11.00 AM	12.00 PM	1.00 PM	2.00 PM	3.00 PM	4.00 PM	5.00 PM	6.00 PM	7.00 PM	8.00 PM	9.00 PM	10.00 PM	11.00 PM	12.00 AM
1-May-20	1,90	1,88	1,73	1,47	1,15	0,80	0,43	0,07	-0,24	-0,49	-0,72	-0,93	-1,13	-1,30	-1,41	-1,43	-1,34	-1,15	-0,85	-0,46	-0,01	0,48	0,96	1,35
2-May-20	1,62	1,74	1,71	1,57	1,32	1,00	0,64	0,27	-0,07	-0,36	-0,59	-0,78	-0,93	-1,05	-1,13	-1,16	-1,13	-1,03	-0,85	-0,60	-0,28	0,10	0,50	0,89
3-May-20	1,22	1,44	1,53	1,50	1,34	1,09	0,77	0,42	0,07	-0,23	-0,47	-0,64	-0,75	-0,80	-0,83	-0,83	-0,81	-0,76	-0,68	-0,56	-0,38	-0,14	0,15	0,46
4-May-20	0,77	1,04	1,22	1,29	1,23	1,05	0,79	0,46	0,13	-0,16	-0,40	-0,55	-0,61	-0,61	-0,55	-0,48	-0,42	-0,39	-0,37	-0,35	-0,30	-0,20	-0,05	0,15
5-May-20	0,38	0,62	0,84	0,98	1,00	0,91	0,69	0,41	0,10	-0,18	-0,39	-0,52	-0,55	-0,48	-0,35	-0,19	-0,05	0,03	0,04	0,00	-0,05	-0,08	-0,07	0,00
6-May-20	0,12	0,28	0,46	0,63	0,71	0,68	0,52	0,27	-0,02	-0,29	-0,49	-0,59	-0,58	-0,46	-0,25	0,01	0,26	0,43	0,49	0,44	0,32	0,19	0,08	0,01
7-May-20	0,01	0,07	0,17	0,30	0,40	0,42	0,31	0,09	-0,20	-0,47	-0,67	-0,75	-0,72	-0,56	-0,28	0,07	0,44	0,74	0,90	0,90	0,78	0,58	0,37	0,19
8-May-20	0,07	0,01	0,01	0,07	0,14	0,17	0,09	-0,10	-0,38	-0,67	-0,89	-0,99	-0,95	-0,76	-0,44	-0,01	0,46	0,89	1,19	1,31	1,23	1,03	0,76	0,49
9-May-20	0,27	0,10	0,00	-0,04	-0,03	-0,03	-0,09	-0,25	-0,53	-0,84	-1,11	-1,25	-1,23	-1,04	-0,70	-0,23	0,31	0,86	1,31	1,58	1,62	1,47	1,19	0,87
10-May-20	0,57	0,32	0,13	-0,01	-0,09	-0,13	-0,20	-0,36	-0,61	-0,94	-1,26	-1,47	-1,51	-1,36	-1,03	-0,55	0,03	0,65	1,23	1,66	1,86	1,82	1,60	1,27
11-May-20	0,93	0,62	0,35	0,13	-0,03	-0,14	-0,25	-0,39	-0,63	-0,95	-1,30	-1,59	-1,71	-1,64	-1,37	-0,92	-0,35	0,31	0,97	1,53	1,90	2,02	1,91	1,64
12-May-20	1,29	0,95	0,63	0,36	0,12	-0,06	-0,21	-0,37	-0,58	-0,88	-1,24	-1,57	-1,79	-1,82	-1,64	-1,27	-0,74	-0,11	0,58	1,22	1,73	2,02	2,06	1,90
13-May-20	1,60	1,26	0,92	0,61	0,33	0,09	-0,11	-0,29	-0,49	-0,75	-1,08	-1,42	-1,70	-1,84	-1,78	-1,52	-1,09	-0,52	0,12	0,79	1,38	1,81	2,02	2,00
14-May-20	1,81	1,51	1,18	0,85	0,55	0,27	0,02	-0,19	-0,38	-0,60	-0,87	-1,18	-1,48	-1,68	-1,74	-1,61	-1,30	-0,86	-0,30	0,31	0,91	1,43	1,78	1,92
15-May-20	1,86	1,66	1,37	1,06	0,74	0,43	0,16	-0,08	-0,28	-0,47	-0,67	-0,91	-1,17	-1,39	-1,51	-1,50	-1,34	-1,04	-0,62	-0,12	0,43	0,95	1,38	1,65
16-May-20	1,74	1,66	1,46	1,19	0,88	0,56	0,27	0,01	-0,21	-0,37	-0,52	-0,67	-0,84	-1,01	-1,15	-1,21	-1,16	-1,01	-0,75	-0,40	0,02	0,47	0,90	1,24
17-May-20	1,45	1,51	1,42	1,22	0,95	0,64	0,33	0,05	-0,17	-0,34	-0,44	-0,51	-0,57	-0,64	-0,72	-0,78	-0,81	-0,78	-0,67	-0,49	-0,23	0,09	0,44	0,78
18-May-20	1,05	1,21	1,24	1,14	0,94	0,66	0,35	0,05	-0,20	-0,36	-0,45	-0,45	-0,42	-0,36	-0,32	-0,31	-0,33	-0,36	-0,38	-0,36	-0,28	-0,12	0,10	0,35
19-May-20	0,61	0,82	0,95	0,96	0,84	0,61	0,31	0,00	-0,27	-0,45	-0,53	-0,51	-0,39	-0,22	-0,04	0,10	0,17	0,16	0,08	-0,02	-0,10	-0,12	-0,07	0,06
20-May-20	0,23	0,42	0,59	0,68	0,65	0,49	0,23	-0,08	-0,37	-0,59	-0,69	-0,66	-0,50	-0,24	0,07	0,36	0,58	0,67	0,62	0,47	0,28	0,10	-0,01	-0,05
21-May-20	-0,01	0,09	0,23	0,35	0,40	0,32	0,12	-0,18	-0,49	-0,75	-0,88	-0,87	-0,70	-0,40	0,00	0,43	0,82	1,06	1,13	1,02	0,78	0,50	0,24	0,05
22-May-20	-0,07	-0,10	-0,04	0,05	0,12	0,11	-0,02	-0,28	-0,60	-0,90	-1,08	-1,11	-0,97	-0,66	-0,22	0,31	0,84	1,27	1,50	1,51	1,32	1,01	0,65	0,33
23-May-20	0,07	-0,10	-0,17	-0,17	-0,12	-0,10	-0,18	-0,39	-0,69	-1,01	-1,25	-1,34	-1,25	-0,97	-0,53	0,04	0,66	1,24	1,66	1,85	1,78	1,52	1,14	0,74
24-May-20	0,37	0,08	-0,13	-0,24	-0,27	-0,28	-0,33	-0,48	-0,74	-1,06	-1,35	-1,51	-1,49	-1,28	-0,88	-0,33	0,33	1,01	1,59	1,97	2,08	1,93	1,61	1,19
25-May-20	0,77	0,39	0,07	-0,16	-0,30	-0,37	-0,43	-0,55	-0,76	-1,06	-1,37	-1,60	-1,66	-1,52	-1,20	-0,70	-0,07	0,63	1,30	1,84	2,14	2,17	1,96	1,60
26-May-20	1,18	0,76	0,38	0,05	-0,19	-0,35	-0,46	-0,58	-0,75	-1,01	-1,31	-1,58	-1,71	-1,67	-1,44	-1,03	-0,47	0,19	0,88	1,51	1,97	2,18	2,14	1,89
27-May-20	1,53	1,12	0,72	0,35	0,02	-0,23	-0,41	-0,55	-0,71	-0,92	-1,19	-1,46	-1,65	-1,69	-1,55	-1,25	-0,80	-0,23	0,42	1,06	1,61	1,97	2,10	2,00
28-May-20	1,75	1,40	1,02	0,64	0,29	-0,03	-0,27	-0,46	-0,62	-0,80	-1,02	-1,26	-1,47	-1,57	-1,53	-1,33	-0,99	-0,54	0,00	0,59	1,15	1,59	1,86	1,91
29-May-20	1,79	1,54	1,22	0,88	0,53	0,19	-0,10	-0,33	-0,51	-0,67	-0,84	-1,02	-1,21	-1,33	-1,36	-1,26	-1,03	-0,71	-0,30	0,18	0,67	1,13	1,47	1,64
30-May-20	1,65	1,52	1,29	1,00	0,69	0,37	0,07	-0,19	-0,39	-0,54	-0,66	-0,78	-0,91	-1,02	-1,07	-1,03	-0,91	-0,71	-0,43	-0,09	0,29	0,67	1,01	1,26
31-May-20	1,36	1,34	1,21	1,00	0,74	0,46	0,17	-0,09	-0,29	-0,43	-0,52	-0,58	-0,63	-0,67	-0,70	-0,69	-0,64	-0,53	-0,39	-0,19	0,05	0,32	0,59	0,83

- Tanda minus (-) menunjukkan laut dalam keadaan surut sedangkan tanpa tanda minus (-) menunjukkan laut dalam keadaan pasang.
- Penurunan dan kenaikan elevasi permukaan air laut berdasarkan pada level nol. Level nol yang dimaksud adalah nilai Mean Sea Level (MSL). Untuk Stasiun Peltim nilai MSL = 0.70 m

# DATA RAMALAN PASUT BULAN MEI TAHUN 2020

## STASIUN SADAI

(Kec. Toboali, Bangka Selatan)

Bulan : MEI 2020 (Dalam meter)

	1.00 AM	2.00 AM	3.00 AM	4.00 AM	5.00 AM	6.00 AM	7.00 AM	8.00 AM	9.00 AM	10.00 AM	11.00 AM	12.00 PM	1.00 PM	2.00 PM	3.00 PM	4.00 PM	5.00 PM	6.00 PM	7.00 PM	8.00 PM	9.00 PM	10.00 PM	11.00 PM	12.00 AM
1-May-20	2,18	2,22	2,15	2,00	1,80	1,59	1,40	1,21	1,02	0,83	0,67	0,59	0,57	0,59	0,62	0,66	0,72	0,84	1,03	1,25	1,46	1,65	1,80	1,94
2-May-20	2,05	2,11	2,09	1,98	1,81	1,60	1,42	1,26	1,11	0,96	0,83	0,73	0,69	0,70	0,73	0,76	0,79	0,86	0,98	1,16	1,36	1,55	1,70	1,82
3-May-20	1,91	1,96	1,97	1,90	1,76	1,58	1,40	1,25	1,14	1,05	0,96	0,88	0,84	0,83	0,85	0,88	0,92	0,95	1,02	1,14	1,30	1,47	1,62	1,72
4-May-20	1,79	1,82	1,81	1,76	1,65	1,50	1,34	1,20	1,11	1,06	1,03	1,00	0,98	0,97	0,99	1,02	1,05	1,09	1,13	1,20	1,31	1,44	1,57	1,67
5-May-20	1,71	1,70	1,66	1,59	1,50	1,37	1,24	1,11	1,04	1,01	1,03	1,06	1,08	1,10	1,12	1,15	1,19	1,23	1,27	1,32	1,38	1,47	1,57	1,65
6-May-20	1,68	1,64	1,56	1,45	1,34	1,21	1,10	0,99	0,93	0,91	0,96	1,04	1,12	1,19	1,23	1,27	1,31	1,37	1,42	1,47	1,52	1,57	1,63	1,68
7-May-20	1,69	1,64	1,53	1,37	1,21	1,06	0,94	0,85	0,79	0,78	0,84	0,94	1,08	1,20	1,30	1,36	1,41	1,47	1,54	1,61	1,67	1,70	1,73	1,75
8-May-20	1,74	1,69	1,56	1,37	1,15	0,95	0,80	0,69	0,64	0,64	0,69	0,80	0,97	1,14	1,30	1,41	1,48	1,55	1,63	1,72	1,80	1,85	1,87	1,86
9-May-20	1,83	1,76	1,63	1,43	1,18	0,92	0,71	0,57	0,51	0,50	0,55	0,65	0,81	1,01	1,22	1,39	1,51	1,59	1,68	1,78	1,88	1,97	2,00	1,99
10-May-20	1,94	1,85	1,73	1,53	1,27	0,98	0,71	0,51	0,41	0,39	0,42	0,51	0,65	0,85	1,08	1,30	1,48	1,60	1,70	1,80	1,92	2,03	2,10	2,11
11-May-20	2,05	1,95	1,82	1,64	1,40	1,10	0,79	0,53	0,37	0,32	0,34	0,41	0,52	0,69	0,90	1,15	1,38	1,55	1,68	1,79	1,90	2,03	2,14	2,18
12-May-20	2,15	2,05	1,91	1,74	1,52	1,25	0,94	0,65	0,43	0,31	0,30	0,35	0,44	0,57	0,75	0,98	1,23	1,45	1,62	1,75	1,86	1,99	2,12	2,20
13-May-20	2,20	2,11	1,97	1,81	1,61	1,38	1,11	0,82	0,56	0,39	0,33	0,35	0,41	0,51	0,64	0,83	1,06	1,31	1,52	1,68	1,81	1,92	2,05	2,15
14-May-20	2,19	2,14	2,01	1,84	1,66	1,47	1,25	1,00	0,74	0,54	0,43	0,41	0,45	0,52	0,61	0,74	0,93	1,16	1,39	1,59	1,73	1,85	1,95	2,05
15-May-20	2,11	2,10	2,00	1,84	1,67	1,50	1,32	1,13	0,93	0,73	0,59	0,53	0,54	0,59	0,65	0,73	0,86	1,04	1,26	1,47	1,64	1,77	1,86	1,94
16-May-20	2,00	2,01	1,94	1,80	1,63	1,47	1,33	1,20	1,06	0,91	0,78	0,70	0,68	0,71	0,75	0,80	0,87	0,99	1,16	1,36	1,55	1,69	1,78	1,84
17-May-20	1,88	1,88	1,83	1,72	1,56	1,40	1,27	1,18	1,11	1,03	0,95	0,88	0,85	0,86	0,89	0,93	0,96	1,02	1,13	1,29	1,47	1,62	1,72	1,77
18-May-20	1,78	1,76	1,70	1,60	1,46	1,30	1,17	1,10	1,07	1,06	1,06	1,04	1,03	1,03	1,06	1,09	1,11	1,14	1,19	1,29	1,42	1,56	1,67	1,72
19-May-20	1,71	1,66	1,58	1,47	1,33	1,18	1,05	0,97	0,96	1,00	1,06	1,12	1,16	1,19	1,22	1,25	1,28	1,30	1,32	1,36	1,44	1,55	1,64	1,69
20-May-20	1,68	1,60	1,49	1,35	1,20	1,05	0,92	0,84	0,82	0,87	0,98	1,11	1,22	1,30	1,36	1,40	1,44	1,47	1,48	1,50	1,53	1,59	1,65	1,69
21-May-20	1,68	1,59	1,45	1,27	1,10	0,93	0,80	0,70	0,67	0,71	0,83	1,00	1,18	1,33	1,44	1,51	1,57	1,61	1,65	1,67	1,68	1,69	1,71	1,72
22-May-20	1,70	1,62	1,46	1,26	1,04	0,84	0,69	0,58	0,54	0,56	0,66	0,84	1,06	1,27	1,44	1,57	1,65	1,72	1,78	1,82	1,84	1,83	1,81	1,79
23-May-20	1,75	1,66	1,51	1,30	1,05	0,81	0,62	0,49	0,43	0,44	0,51	0,66	0,88	1,13	1,36	1,55	1,67	1,77	1,85	1,92	1,97	1,99	1,96	1,90
24-May-20	1,82	1,73	1,58	1,37	1,11	0,84	0,60	0,45	0,37	0,36	0,40	0,52	0,70	0,95	1,21	1,45	1,63	1,76	1,86	1,96	2,05	2,10	2,09	2,03
25-May-20	1,92	1,80	1,66	1,46	1,21	0,93	0,66	0,46	0,35	0,32	0,35	0,43	0,57	0,77	1,03	1,30	1,53	1,70	1,83	1,94	2,05	2,14	2,18	2,14
26-May-20	2,04	1,89	1,73	1,55	1,32	1,05	0,77	0,53	0,38	0,32	0,34	0,40	0,50	0,65	0,86	1,12	1,37	1,59	1,75	1,88	2,00	2,11	2,20	2,20
27-May-20	2,12	1,98	1,80	1,62	1,41	1,18	0,91	0,66	0,47	0,38	0,38	0,43	0,50	0,60	0,75	0,96	1,21	1,44	1,63	1,78	1,90	2,02	2,13	2,19
28-May-20	2,16	2,04	1,86	1,67	1,48	1,27	1,05	0,81	0,61	0,49	0,45	0,49	0,56	0,63	0,73	0,88	1,07	1,30	1,50	1,67	1,79	1,90	2,02	2,10
29-May-20	2,12	2,04	1,89	1,70	1,50	1,33	1,15	0,95	0,77	0,63	0,57	0,59	0,65	0,72	0,79	0,87	1,01	1,19	1,38	1,55	1,68	1,78	1,88	1,96
30-May-20	2,01	1,98	1,86	1,69	1,50	1,33	1,19	1,05	0,91	0,79	0,71	0,71	0,77	0,84	0,90	0,95	1,03	1,14	1,30	1,46	1,59	1,68	1,75	1,81
31-May-20	1,85	1,85	1,77	1,63	1,46	1,29	1,17	1,08	1,00	0,92	0,86	0,85	0,90	0,97	1,04	1,09	1,12	1,19	1,28	1,41	1,53	1,62	1,66	1,68

- Tanda minus (-) menunjukkan laut dalam keadaan surut sedangkan tanpa tanda minus (-) menunjukkan laut dalam keadaan pasang.
- Penurunan dan kenaikan elevasi permukaan air laut berdasarkan pada level nol. Level nol yang dimaksud adalah nilai Mean Sea Level (MSL).  
Untuk Stasiun Sadai nilai MSL = 1.29 m



**DATA RAMALAN PASUT BULAN MEI TAHUN 2020**  
**STASIUN SALENDANG PERMAI**  
**(Kec. Kelapa Kampit, Kab. Belitung Timur)**

Bulan : MEI 2020 (Dalam meter)

	1.00 AM	2.00 AM	3.00 AM	4.00 AM	5.00 AM	6.00 AM	7.00 AM	8.00 AM	9.00 AM	10.00 AM	11.00 AM	12.00 PM	1.00 PM	2.00 PM	3.00 PM	4.00 PM	5.00 PM	6.00 PM	7.00 PM	8.00 PM	9.00 PM	10.00 PM	11.00 PM	12.00 AM
1-May-20	1,35	1,48	1,59	1,68	1,76	1,82	1,86	1,88	1,84	1,74	1,59	1,41	1,22	1,04	0,88	0,76	0,68	0,65	0,69	0,76	0,86	0,96	1,05	1,14
2-May-20	1,23	1,32	1,42	1,51	1,60	1,67	1,73	1,77	1,78	1,73	1,62	1,47	1,31	1,16	1,03	0,93	0,85	0,82	0,83	0,89	0,96	1,02	1,07	1,12
3-May-20	1,16	1,22	1,29	1,36	1,43	1,50	1,56	1,62	1,65	1,63	1,57	1,47	1,35	1,23	1,14	1,06	1,01	0,99	1,01	1,05	1,10	1,14	1,17	1,17
4-May-20	1,18	1,19	1,21	1,24	1,28	1,33	1,39	1,44	1,48	1,48	1,45	1,39	1,31	1,24	1,18	1,14	1,13	1,14	1,17	1,22	1,27	1,30	1,31	1,29
5-May-20	1,26	1,23	1,21	1,20	1,20	1,21	1,23	1,26	1,29	1,30	1,29	1,25	1,20	1,17	1,15	1,16	1,18	1,23	1,29	1,36	1,43	1,48	1,48	1,46
6-May-20	1,40	1,34	1,29	1,24	1,19	1,16	1,13	1,13	1,13	1,12	1,11	1,08	1,05	1,04	1,05	1,10	1,17	1,25	1,35	1,45	1,55	1,62	1,65	1,63
7-May-20	1,58	1,50	1,42	1,34	1,27	1,19	1,11	1,05	1,01	0,98	0,94	0,90	0,87	0,87	0,91	0,98	1,09	1,21	1,34	1,48	1,61	1,72	1,78	1,79
8-May-20	1,74	1,67	1,59	1,50	1,40	1,29	1,17	1,06	0,97	0,89	0,82	0,76	0,71	0,69	0,73	0,82	0,96	1,11	1,28	1,44	1,60	1,74	1,84	1,89
9-May-20	1,88	1,82	1,75	1,67	1,57	1,45	1,30	1,15	1,01	0,88	0,77	0,67	0,59	0,55	0,56	0,65	0,80	0,97	1,16	1,34	1,52	1,69	1,83	1,92
10-May-20	1,95	1,93	1,88	1,82	1,73	1,63	1,48	1,31	1,12	0,95	0,79	0,65	0,54	0,46	0,44	0,50	0,63	0,82	1,02	1,22	1,41	1,59	1,75	1,88
11-May-20	1,95	1,97	1,96	1,92	1,87	1,79	1,66	1,49	1,29	1,08	0,88	0,71	0,56	0,44	0,38	0,40	0,50	0,67	0,87	1,08	1,27	1,45	1,62	1,77
12-May-20	1,88	1,94	1,96	1,95	1,94	1,89	1,81	1,67	1,48	1,26	1,03	0,83	0,65	0,50	0,40	0,37	0,43	0,57	0,75	0,95	1,13	1,31	1,47	1,63
13-May-20	1,75	1,84	1,90	1,92	1,93	1,93	1,89	1,80	1,64	1,44	1,21	0,99	0,79	0,62	0,49	0,42	0,44	0,53	0,68	0,86	1,03	1,18	1,33	1,47
14-May-20	1,59	1,70	1,77	1,82	1,86	1,89	1,90	1,85	1,75	1,58	1,38	1,16	0,96	0,79	0,64	0,55	0,52	0,57	0,68	0,82	0,97	1,10	1,22	1,33
15-May-20	1,44	1,53	1,61	1,68	1,73	1,78	1,82	1,82	1,77	1,66	1,50	1,31	1,12	0,96	0,82	0,71	0,66	0,67	0,74	0,85	0,97	1,08	1,16	1,24
16-May-20	1,31	1,38	1,45	1,51	1,57	1,63	1,68	1,72	1,71	1,65	1,54	1,40	1,25	1,11	0,99	0,89	0,84	0,83	0,87	0,95	1,04	1,12	1,17	1,21
17-May-20	1,24	1,28	1,32	1,36	1,40	1,45	1,50	1,55	1,58	1,56	1,50	1,41	1,30	1,20	1,12	1,05	1,01	1,01	1,04	1,10	1,16	1,21	1,24	1,25
18-May-20	1,24	1,24	1,24	1,25	1,27	1,29	1,33	1,37	1,40	1,41	1,38	1,33	1,28	1,22	1,18	1,16	1,16	1,17	1,21	1,26	1,32	1,35	1,36	1,34
19-May-20	1,31	1,27	1,23	1,21	1,18	1,17	1,17	1,19	1,21	1,22	1,21	1,19	1,17	1,16	1,17	1,20	1,24	1,29	1,35	1,42	1,48	1,52	1,52	1,48
20-May-20	1,43	1,36	1,29	1,23	1,17	1,11	1,07	1,05	1,04	1,04	1,03	1,01	1,01	1,03	1,08	1,16	1,24	1,34	1,44	1,54	1,62	1,68	1,68	1,65
21-May-20	1,58	1,50	1,41	1,32	1,22	1,13	1,05	0,98	0,93	0,89	0,86	0,83	0,83	0,86	0,93	1,04	1,18	1,32	1,46	1,59	1,71	1,79	1,83	1,80
22-May-20	1,74	1,65	1,56	1,45	1,34	1,22	1,09	0,98	0,88	0,81	0,74	0,68	0,65	0,67	0,75	0,88	1,05	1,22	1,40	1,57	1,72	1,85	1,92	1,93
23-May-20	1,88	1,80	1,71	1,61	1,49	1,36	1,21	1,06	0,92	0,79	0,69	0,59	0,53	0,52	0,57	0,70	0,88	1,08	1,28	1,48	1,66	1,82	1,94	1,99
24-May-20	1,98	1,92	1,84	1,75	1,65	1,52	1,37	1,19	1,01	0,85	0,71	0,58	0,48	0,42	0,44	0,54	0,71	0,91	1,13	1,34	1,55	1,73	1,88	1,97
25-May-20	2,01	1,98	1,93	1,86	1,78	1,68	1,54	1,36	1,16	0,97	0,80	0,64	0,50	0,41	0,38	0,43	0,57	0,76	0,98	1,19	1,39	1,59	1,76	1,89
26-May-20	1,96	1,98	1,96	1,92	1,87	1,80	1,68	1,53	1,33	1,13	0,93	0,75	0,60	0,47	0,40	0,40	0,49	0,65	0,85	1,05	1,24	1,42	1,59	1,74
27-May-20	1,85	1,90	1,92	1,91	1,89	1,85	1,78	1,66	1,49	1,29	1,09	0,90	0,74	0,59	0,49	0,45	0,49	0,61	0,77	0,95	1,12	1,28	1,43	1,57
28-May-20	1,69	1,77	1,81	1,83	1,84	1,84	1,81	1,73	1,61	1,43	1,24	1,06	0,90	0,75	0,64	0,57	0,57	0,64	0,76	0,91	1,05	1,18	1,29	1,40
29-May-20	1,51	1,60	1,66	1,70	1,73	1,75	1,76	1,73	1,65	1,52	1,36	1,20	1,05	0,92	0,81	0,74	0,71	0,75	0,83	0,94	1,05	1,14	1,21	1,29
30-May-20	1,36	1,43	1,49	1,54	1,57	1,61	1,64	1,65	1,62	1,54	1,42	1,29	1,16	1,06	0,97	0,91	0,89	0,90	0,96	1,04	1,12	1,18	1,21	1,24
31-May-20	1,26	1,30	1,33	1,37	1,40	1,44	1,48	1,51	1,52	1,48	1,41	1,32	1,23	1,15	1,10	1,07	1,06	1,08	1,13	1,19	1,25	1,28	1,28	1,26

- Tanda minus (-) menunjukkan laut dalam keadaan surut sedangkan tanpa tanda minus (-) menunjukkan laut dalam keadaan pasang.
- Penurunan dan kenaikan elevasi permukaan air laut berdasarkan pada level nol. Level nol yang dimaksud adalah nilai Mean Sea Level (MSL).  
Untuk Stasiun Salendang Permai nilai MSL = 1.25 m

**DATA RAMALAN PASUT BULAN MEI TAHUN 2020**  
**STASIUN TANJUNG GUDANG**  
**(Belinyu, Kab. Bangka)**

Bulan : MEI 2020 (Dalam meter)

	1.00 AM	2.00 AM	3.00 AM	4.00 AM	5.00 AM	6.00 AM	7.00 AM	8.00 AM	9.00 AM	10.00 AM	11.00 AM	12.00 PM	1.00 PM	2.00 PM	3.00 PM	4.00 PM	5.00 PM	6.00 PM	7.00 PM	8.00 PM	9.00 PM	10.00 PM	11.00 PM	12.00 AM
1-May-20	1,84	1,75	1,61	1,42	1,18	0,90	0,62	0,36	0,13	-0,07	-0,26	-0,43	-0,55	-0,58	-0,52	-0,36	-0,15	0,11	0,40	0,73	1,06	1,36	1,59	1,73
2-May-20	1,76	1,73	1,65	1,51	1,32	1,09	0,82	0,56	0,31	0,10	-0,09	-0,26	-0,40	-0,47	-0,46	-0,36	-0,19	0,02	0,26	0,53	0,82	1,09	1,33	1,51
3-May-20	1,60	1,62	1,58	1,49	1,37	1,19	0,97	0,73	0,49	0,28	0,09	-0,07	-0,20	-0,28	-0,31	-0,26	-0,14	0,02	0,21	0,42	0,63	0,86	1,07	1,24
4-May-20	1,36	1,42	1,43	1,38	1,30	1,18	1,02	0,83	0,62	0,43	0,26	0,12	0,02	-0,05	-0,08	-0,06	0,01	0,12	0,25	0,40	0,55	0,70	0,85	0,99
5-May-20	1,10	1,18	1,21	1,20	1,16	1,08	0,97	0,83	0,67	0,51	0,37	0,27	0,20	0,17	0,16	0,19	0,23	0,31	0,39	0,48	0,57	0,65	0,72	0,80
6-May-20	0,87	0,93	0,98	0,98	0,96	0,91	0,83	0,73	0,62	0,51	0,42	0,35	0,32	0,33	0,38	0,44	0,50	0,56	0,61	0,65	0,69	0,70	0,71	0,71
7-May-20	0,71	0,73	0,75	0,76	0,74	0,70	0,63	0,56	0,48	0,42	0,37	0,34	0,36	0,42	0,52	0,64	0,76	0,84	0,88	0,90	0,89	0,85	0,80	0,73
8-May-20	0,66	0,61	0,58	0,56	0,54	0,50	0,43	0,35	0,29	0,25	0,23	0,25	0,31	0,41	0,57	0,76	0,94	1,08	1,16	1,18	1,14	1,08	0,98	0,86
9-May-20	0,72	0,59	0,49	0,43	0,38	0,33	0,25	0,16	0,08	0,03	0,03	0,08	0,17	0,32	0,51	0,76	1,02	1,24	1,39	1,44	1,42	1,33	1,21	1,06
10-May-20	0,88	0,69	0,52	0,38	0,29	0,21	0,12	0,01	-0,10	-0,17	-0,19	-0,13	-0,02	0,15	0,37	0,65	0,97	1,27	1,51	1,64	1,66	1,59	1,46	1,30
11-May-20	1,10	0,87	0,64	0,44	0,29	0,17	0,06	-0,07	-0,21	-0,32	-0,38	-0,35	-0,24	-0,06	0,17	0,47	0,82	1,18	1,50	1,73	1,82	1,80	1,69	1,53
12-May-20	1,33	1,10	0,84	0,59	0,37	0,20	0,06	-0,08	-0,24	-0,39	-0,49	-0,52	-0,44	-0,28	-0,05	0,24	0,59	0,98	1,37	1,68	1,87	1,92	1,86	1,73
13-May-20	1,54	1,32	1,06	0,79	0,53	0,31	0,13	-0,02	-0,19	-0,36	-0,51	-0,59	-0,58	-0,45	-0,25	0,02	0,35	0,73	1,13	1,50	1,78	1,92	1,94	1,85
14-May-20	1,70	1,51	1,27	1,01	0,73	0,48	0,26	0,08	-0,09	-0,27	-0,44	-0,57	-0,61	-0,55	-0,39	-0,16	0,13	0,47	0,86	1,24	1,57	1,80	1,89	1,87
15-May-20	1,77	1,62	1,43	1,19	0,93	0,67	0,42	0,22	0,05	-0,12	-0,29	-0,44	-0,54	-0,54	-0,44	-0,26	-0,02	0,27	0,60	0,95	1,29	1,57	1,73	1,79
16-May-20	1,75	1,64	1,49	1,31	1,09	0,84	0,59	0,38	0,20	0,04	-0,11	-0,26	-0,37	-0,41	-0,38	-0,26	-0,08	0,15	0,41	0,70	1,00	1,27	1,48	1,60
17-May-20	1,62	1,57	1,47	1,33	1,16	0,95	0,73	0,52	0,34	0,19	0,07	-0,05	-0,15	-0,21	-0,21	-0,15	-0,02	0,14	0,32	0,53	0,76	0,99	1,19	1,34
18-May-20	1,41	1,41	1,36	1,26	1,14	0,98	0,80	0,62	0,45	0,31	0,21	0,14	0,08	0,03	0,03	0,06	0,13	0,24	0,35	0,48	0,62	0,77	0,93	1,06
19-May-20	1,15	1,18	1,17	1,12	1,03	0,92	0,79	0,64	0,50	0,39	0,31	0,27	0,26	0,27	0,29	0,32	0,37	0,44	0,50	0,56	0,61	0,68	0,74	0,82
20-May-20	0,88	0,93	0,94	0,91	0,86	0,78	0,69	0,58	0,48	0,39	0,34	0,34	0,37	0,44	0,51	0,59	0,65	0,70	0,73	0,74	0,73	0,71	0,69	0,67
21-May-20	0,68	0,69	0,70	0,69	0,65	0,60	0,53	0,45	0,38	0,33	0,31	0,33	0,40	0,52	0,66	0,80	0,92	0,99	1,01	0,99	0,94	0,86	0,76	0,66
22-May-20	0,57	0,52	0,49	0,47	0,44	0,39	0,33	0,27	0,22	0,20	0,20	0,25	0,35	0,51	0,71	0,92	1,11	1,24	1,29	1,28	1,21	1,09	0,94	0,77
23-May-20	0,60	0,46	0,37	0,31	0,26	0,21	0,14	0,07	0,03	0,01	0,04	0,11	0,24	0,42	0,65	0,93	1,19	1,40	1,52	1,54	1,48	1,36	1,19	0,98
24-May-20	0,75	0,53	0,35	0,23	0,14	0,07	-0,01	-0,09	-0,16	-0,18	-0,15	-0,07	0,07	0,27	0,52	0,83	1,16	1,45	1,66	1,74	1,73	1,62	1,45	1,23
25-May-20	0,98	0,71	0,45	0,25	0,11	0,00	-0,09	-0,20	-0,29	-0,35	-0,34	-0,26	-0,12	0,08	0,34	0,66	1,02	1,37	1,66	1,84	1,89	1,83	1,68	1,48
26-May-20	1,23	0,95	0,65	0,38	0,17	0,02	-0,11	-0,23	-0,35	-0,45	-0,48	-0,44	-0,31	-0,11	0,14	0,45	0,81	1,19	1,55	1,81	1,94	1,94	1,85	1,68
27-May-20	1,46	1,20	0,89	0,59	0,33	0,12	-0,05	-0,19	-0,33	-0,46	-0,54	-0,55	-0,45	-0,28	-0,05	0,24	0,57	0,95	1,33	1,66	1,87	1,95	1,91	1,79
28-May-20	1,62	1,40	1,13	0,83	0,54	0,28	0,08	-0,08	-0,24	-0,39	-0,51	-0,56	-0,53	-0,39	-0,19	0,06	0,36	0,70	1,07	1,42	1,69	1,84	1,87	1,81
29-May-20	1,68	1,51	1,29	1,03	0,75	0,49	0,26	0,07	-0,09	-0,24	-0,38	-0,48	-0,50	-0,42	-0,26	-0,05	0,21	0,50	0,82	1,14	1,43	1,64	1,73	1,72
30-May-20	1,64	1,52	1,36	1,16	0,92	0,68	0,44	0,25	0,09	-0,05	-0,19	-0,31	-0,37	-0,35	-0,25	-0,08	0,13	0,36	0,62	0,89	1,16	1,38	1,51	1,55
31-May-20	1,52	1,43	1,32	1,18	1,01	0,81	0,60	0,41	0,26	0,13	0,02	-0,09	-0,16	-0,18	-0,13	-0,01	0,14	0,32	0,51	0,71	0,92	1,11	1,25	1,32

- Tanda minus (-) menunjukkan laut dalam keadaan surut sedangkan tanpa tanda minus (-) menunjukkan laut dalam keadaan pasang.
- Penurunan dan kenaikan elevasi permukaan air laut berdasarkan pada level nol. Level nol yang dimaksud adalah nilai Mean Sea Level (MSL).  
Untuk Stasiun Tanjung Gudang nilai MSL = 0.62 m

**DATA RAMALAN PASUT BULAN MEI TAHUN 2020**  
**STASIUN TANJUNG PESONA**  
**(Sungai Liat, Kab. Bangka)**

Bulan : MEI 2020 (Dalam meter)

	1.00 AM	2.00 AM	3.00 AM	4.00 AM	5.00 AM	6.00 AM	7.00 AM	8.00 AM	9.00 AM	10.00 AM	11.00 AM	12.00 PM	1.00 PM	2.00 PM	3.00 PM	4.00 PM	5.00 PM	6.00 PM	7.00 PM	8.00 PM	9.00 PM	10.00 PM	11.00 PM	12.00 AM
1-May-20	2,57	2,44	2,26	2,05	1,81	1,54	1,28	1,04	0,84	0,67	0,54	0,43	0,37	0,37	0,45	0,61	0,83	1,10	1,39	1,69	1,99	2,25	2,45	2,56
2-May-20	2,56	2,49	2,35	2,17	1,95	1,71	1,46	1,21	1,00	0,81	0,67	0,55	0,48	0,44	0,47	0,57	0,74	0,96	1,21	1,48	1,75	2,01	2,23	2,38
3-May-20	2,45	2,44	2,36	2,21	2,04	1,83	1,61	1,38	1,17	0,98	0,83	0,72	0,64	0,59	0,59	0,64	0,74	0,90	1,10	1,32	1,55	1,78	1,98	2,15
4-May-20	2,26	2,30	2,27	2,18	2,04	1,87	1,69	1,50	1,31	1,14	1,00	0,89	0,82	0,78	0,77	0,79	0,85	0,95	1,09	1,25	1,42	1,60	1,76	1,90
5-May-20	2,01	2,08	2,10	2,05	1,96	1,83	1,69	1,54	1,39	1,25	1,14	1,05	0,99	0,97	0,98	1,01	1,04	1,10	1,17	1,27	1,38	1,50	1,60	1,70
6-May-20	1,78	1,84	1,87	1,86	1,81	1,72	1,60	1,49	1,39	1,30	1,22	1,16	1,14	1,14	1,18	1,23	1,28	1,32	1,35	1,39	1,44	1,50	1,54	1,57
7-May-20	1,60	1,62	1,63	1,64	1,61	1,55	1,46	1,37	1,30	1,25	1,22	1,21	1,22	1,26	1,33	1,42	1,51	1,57	1,59	1,60	1,59	1,59	1,58	1,55
8-May-20	1,51	1,47	1,44	1,42	1,39	1,35	1,28	1,21	1,15	1,13	1,14	1,18	1,24	1,31	1,42	1,55	1,69	1,79	1,85	1,85	1,82	1,77	1,71	1,63
9-May-20	1,53	1,42	1,32	1,25	1,20	1,15	1,09	1,02	0,97	0,96	0,99	1,06	1,17	1,29	1,43	1,60	1,79	1,95	2,06	2,10	2,07	1,99	1,90	1,78
10-May-20	1,64	1,48	1,32	1,17	1,07	0,99	0,92	0,85	0,79	0,76	0,80	0,89	1,02	1,19	1,37	1,58	1,80	2,02	2,20	2,29	2,30	2,23	2,12	1,99
11-May-20	1,82	1,62	1,41	1,20	1,03	0,90	0,81	0,72	0,65	0,60	0,60	0,68	0,83	1,02	1,24	1,47	1,73	1,99	2,23	2,40	2,47	2,44	2,34	2,20
12-May-20	2,03	1,82	1,58	1,33	1,10	0,91	0,76	0,65	0,56	0,48	0,46	0,50	0,63	0,82	1,06	1,31	1,59	1,88	2,16	2,39	2,54	2,58	2,52	2,39
13-May-20	2,23	2,02	1,78	1,52	1,25	1,00	0,81	0,66	0,54	0,44	0,38	0,38	0,46	0,63	0,86	1,12	1,41	1,71	2,01	2,29	2,50	2,61	2,62	2,53
14-May-20	2,39	2,20	1,98	1,72	1,44	1,17	0,93	0,74	0,59	0,47	0,38	0,34	0,37	0,49	0,68	0,93	1,21	1,51	1,81	2,10	2,36	2,53	2,61	2,58
15-May-20	2,48	2,32	2,13	1,90	1,64	1,37	1,11	0,89	0,71	0,57	0,46	0,39	0,37	0,43	0,57	0,78	1,04	1,31	1,60	1,88	2,15	2,36	2,50	2,53
16-May-20	2,48	2,37	2,21	2,02	1,80	1,55	1,30	1,07	0,88	0,73	0,61	0,52	0,47	0,48	0,56	0,71	0,92	1,16	1,41	1,67	1,92	2,14	2,30	2,39
17-May-20	2,39	2,33	2,21	2,05	1,88	1,67	1,46	1,25	1,06	0,91	0,78	0,69	0,63	0,61	0,65	0,74	0,89	1,07	1,28	1,50	1,71	1,91	2,07	2,18
18-May-20	2,23	2,21	2,13	2,01	1,87	1,71	1,55	1,38	1,22	1,08	0,97	0,89	0,84	0,81	0,82	0,87	0,95	1,08	1,23	1,40	1,56	1,71	1,85	1,95
19-May-20	2,01	2,02	1,98	1,90	1,79	1,67	1,54	1,42	1,31	1,21	1,12	1,07	1,04	1,03	1,05	1,07	1,12	1,19	1,28	1,39	1,49	1,59	1,68	1,74
20-May-20	1,78	1,80	1,78	1,73	1,64	1,55	1,46	1,38	1,31	1,26	1,22	1,20	1,21	1,23	1,27	1,32	1,35	1,39	1,42	1,47	1,52	1,56	1,59	1,60
21-May-20	1,59	1,58	1,56	1,52	1,46	1,39	1,31	1,25	1,22	1,22	1,24	1,26	1,31	1,38	1,46	1,54	1,60	1,64	1,64	1,64	1,63	1,62	1,59	1,54
22-May-20	1,48	1,42	1,37	1,33	1,27	1,20	1,13	1,08	1,07	1,10	1,16	1,24	1,34	1,45	1,58	1,71	1,82	1,89	1,90	1,87	1,82	1,76	1,68	1,58
23-May-20	1,47	1,35	1,25	1,16	1,10	1,03	0,96	0,90	0,88	0,91	1,00	1,13	1,27	1,43	1,61	1,79	1,97	2,09	2,15	2,13	2,06	1,96	1,84	1,71
24-May-20	1,55	1,37	1,21	1,07	0,97	0,89	0,81	0,74	0,70	0,71	0,80	0,94	1,13	1,33	1,55	1,78	2,01	2,20	2,33	2,36	2,30	2,19	2,05	1,89
25-May-20	1,70	1,48	1,27	1,07	0,92	0,80	0,71	0,62	0,56	0,54	0,60	0,73	0,93	1,16	1,41	1,68	1,95	2,20	2,40	2,51	2,50	2,41	2,27	2,09
26-May-20	1,89	1,65	1,41	1,16	0,95	0,79	0,67	0,57	0,48	0,43	0,44	0,54	0,72	0,95	1,22	1,51	1,80	2,10	2,36	2,54	2,62	2,58	2,46	2,29
27-May-20	2,08	1,85	1,59	1,32	1,07	0,86	0,70	0,58	0,48	0,40	0,36	0,41	0,54	0,75	1,01	1,30	1,61	1,92	2,22	2,46	2,62	2,65	2,59	2,44
28-May-20	2,25	2,03	1,78	1,51	1,24	1,00	0,80	0,65	0,53	0,44	0,37	0,37	0,44	0,60	0,83	1,10	1,39	1,70	2,00	2,28	2,50	2,61	2,61	2,52
29-May-20	2,36	2,17	1,94	1,69	1,43	1,17	0,95	0,78	0,65	0,54	0,46	0,42	0,44	0,53	0,71	0,94	1,20	1,48	1,77	2,05	2,29	2,46	2,54	2,51
30-May-20	2,40	2,23	2,04	1,83	1,59	1,35	1,13	0,94	0,80	0,69	0,61	0,55	0,53	0,57	0,68	0,86	1,07	1,31	1,56	1,81	2,05	2,24	2,36	2,39
31-May-20	2,34	2,22	2,07	1,89	1,69	1,49	1,29	1,11	0,96	0,86	0,79	0,73	0,70	0,71	0,76	0,87	1,03	1,21	1,41	1,61	1,81	1,99	2,12	2,19

- Tanda minus (-) menunjukkan laut dalam keadaan surut sedangkan tanpa tanda minus (-) menunjukkan laut dalam keadaan pasang.
- Penurunan dan kenaikan elevasi permukaan air laut berdasarkan pada level nol. Level nol yang dimaksud adalah nilai Mean Sea Level (MSL).  
Untuk Stasiun Tanjung Pesona nilai MSL = 1.43 m

**DATA RAMALAN PASUT BULAN MEI TAHUN 2020**  
**STASIUN TANJUNG TINGGI**  
**(Tanjung Pandan, Kab. Belitung)**

Bulan : MEI 2020 (Dalam meter)

	1.00 AM	2.00 AM	3.00 AM	4.00 AM	5.00 AM	6.00 AM	7.00 AM	8.00 AM	9.00 AM	10.00 AM	11.00 AM	12.00 PM	1.00 PM	2.00 PM	3.00 PM	4.00 PM	5.00 PM	6.00 PM	7.00 PM	8.00 PM	9.00 PM	10.00 PM	11.00 PM	12.00 AM
1-May-20	1,84	1,75	1,59	1,38	1,14	0,89	0,63	0,38	0,18	0,01	-0,10	-0,18	-0,21	-0,21	-0,14	-0,01	0,18	0,41	0,66	0,93	1,19	1,43	1,62	1,74
2-May-20	1,78	1,73	1,61	1,44	1,24	1,02	0,79	0,56	0,35	0,18	0,05	-0,04	-0,10	-0,12	-0,10	-0,02	0,12	0,30	0,53	0,77	1,01	1,23	1,43	1,57
3-May-20	1,64	1,63	1,55	1,42	1,26	1,08	0,89	0,70	0,52	0,36	0,23	0,13	0,06	0,02	0,01	0,05	0,14	0,28	0,46	0,66	0,86	1,06	1,23	1,37
4-May-20	1,45	1,47	1,42	1,33	1,21	1,07	0,92	0,78	0,63	0,50	0,40	0,31	0,25	0,21	0,19	0,20	0,25	0,35	0,48	0,62	0,78	0,93	1,07	1,18
5-May-20	1,24	1,26	1,24	1,17	1,08	0,98	0,88	0,77	0,68	0,59	0,52	0,46	0,42	0,39	0,38	0,39	0,43	0,49	0,58	0,68	0,79	0,88	0,97	1,03
6-May-20	1,07	1,07	1,03	0,97	0,90	0,83	0,76	0,70	0,64	0,60	0,57	0,55	0,55	0,55	0,57	0,59	0,63	0,68	0,75	0,82	0,88	0,93	0,96	0,96
7-May-20	0,95	0,91	0,85	0,77	0,70	0,63	0,59	0,55	0,53	0,53	0,54	0,57	0,61	0,65	0,70	0,76	0,82	0,89	0,95	1,01	1,04	1,05	1,03	0,99
8-May-20	0,92	0,82	0,72	0,61	0,51	0,44	0,39	0,37	0,37	0,40	0,44	0,51	0,59	0,68	0,77	0,87	0,97	1,06	1,15	1,21	1,25	1,23	1,18	1,09
9-May-20	0,97	0,83	0,67	0,51	0,37	0,27	0,20	0,18	0,19	0,22	0,29	0,38	0,50	0,63	0,76	0,90	1,04	1,18	1,30	1,40	1,45	1,44	1,38	1,26
10-May-20	1,10	0,92	0,71	0,50	0,31	0,16	0,06	0,01	0,01	0,04	0,11	0,21	0,35	0,51	0,68	0,86	1,04	1,22	1,39	1,53	1,61	1,63	1,58	1,46
11-May-20	1,29	1,07	0,83	0,58	0,34	0,13	-0,02	-0,10	-0,13	-0,11	-0,06	0,04	0,17	0,34	0,54	0,75	0,97	1,18	1,39	1,57	1,71	1,77	1,75	1,65
12-May-20	1,48	1,26	1,00	0,72	0,44	0,20	0,00	-0,14	-0,20	-0,22	-0,19	-0,12	0,00	0,17	0,37	0,59	0,83	1,07	1,31	1,53	1,71	1,83	1,86	1,79
13-May-20	1,65	1,44	1,19	0,91	0,61	0,33	0,09	-0,09	-0,20	-0,25	-0,25	-0,21	-0,12	0,01	0,20	0,42	0,67	0,92	1,17	1,42	1,63	1,80	1,88	1,86
14-May-20	1,76	1,58	1,35	1,09	0,80	0,52	0,25	0,04	-0,11	-0,20	-0,24	-0,24	-0,19	-0,09	0,07	0,27	0,50	0,75	1,01	1,26	1,49	1,68	1,81	1,84
15-May-20	1,79	1,66	1,46	1,23	0,97	0,70	0,44	0,21	0,04	-0,09	-0,16	-0,18	-0,17	-0,11	0,00	0,16	0,37	0,60	0,84	1,08	1,31	1,51	1,66	1,74
16-May-20	1,73	1,64	1,50	1,31	1,09	0,86	0,62	0,40	0,22	0,08	-0,01	-0,06	-0,08	-0,06	0,01	0,13	0,29	0,49	0,70	0,92	1,13	1,32	1,47	1,57
17-May-20	1,59	1,55	1,44	1,30	1,13	0,94	0,75	0,57	0,40	0,27	0,17	0,11	0,07	0,07	0,10	0,18	0,30	0,45	0,63	0,81	0,98	1,14	1,27	1,36
18-May-20	1,40	1,38	1,31	1,20	1,08	0,95	0,81	0,67	0,54	0,43	0,35	0,29	0,26	0,25	0,26	0,30	0,38	0,49	0,63	0,76	0,89	1,01	1,11	1,17
19-May-20	1,20	1,18	1,12	1,04	0,95	0,86	0,77	0,69	0,61	0,54	0,50	0,46	0,45	0,44	0,45	0,48	0,53	0,61	0,70	0,80	0,89	0,95	1,00	1,03
20-May-20	1,02	0,98	0,92	0,84	0,77	0,70	0,65	0,62	0,59	0,58	0,57	0,58	0,60	0,62	0,64	0,68	0,72	0,78	0,85	0,91	0,95	0,98	0,98	0,95
21-May-20	0,90	0,82	0,73	0,64	0,56	0,51	0,48	0,47	0,49	0,52	0,57	0,62	0,69	0,75	0,80	0,86	0,92	0,98	1,04	1,08	1,09	1,08	1,03	0,96
22-May-20	0,85	0,73	0,60	0,48	0,37	0,30	0,28	0,28	0,32	0,39	0,48	0,58	0,69	0,80	0,90	1,00	1,09	1,17	1,23	1,27	1,27	1,24	1,16	1,04
23-May-20	0,89	0,73	0,55	0,38	0,23	0,13	0,09	0,09	0,13	0,21	0,32	0,46	0,61	0,77	0,92	1,06	1,19	1,31	1,40	1,46	1,47	1,43	1,33	1,19
24-May-20	1,01	0,80	0,58	0,36	0,17	0,03	-0,06	-0,08	-0,05	0,02	0,14	0,29	0,47	0,66	0,86	1,04	1,22	1,38	1,51	1,60	1,64	1,61	1,52	1,37
25-May-20	1,17	0,93	0,68	0,42	0,19	0,00	-0,13	-0,19	-0,19	-0,14	-0,05	0,10	0,28	0,49	0,72	0,95	1,16	1,36	1,54	1,68	1,76	1,76	1,69	1,55
26-May-20	1,35	1,10	0,83	0,55	0,28	0,05	-0,12	-0,23	-0,27	-0,25	-0,18	-0,07	0,10	0,30	0,54	0,79	1,04	1,27	1,48	1,67	1,79	1,85	1,81	1,69
27-May-20	1,51	1,28	1,01	0,72	0,44	0,18	-0,03	-0,18	-0,26	-0,28	-0,25	-0,17	-0,05	0,13	0,36	0,61	0,86	1,12	1,36	1,57	1,74	1,84	1,86	1,78
28-May-20	1,63	1,42	1,17	0,90	0,62	0,35	0,12	-0,06	-0,17	-0,23	-0,24	-0,20	-0,12	0,02	0,20	0,43	0,68	0,94	1,18	1,42	1,61	1,75	1,82	1,79
29-May-20	1,68	1,50	1,28	1,04	0,78	0,53	0,30	0,11	-0,03	-0,11	-0,15	-0,15	-0,11	-0,02	0,12	0,31	0,53	0,76	1,00	1,23	1,43	1,60	1,69	1,71
30-May-20	1,65	1,51	1,33	1,12	0,90	0,68	0,47	0,29	0,15	0,05	0,00	-0,02	-0,01	0,04	0,12	0,26	0,43	0,63	0,84	1,04	1,24	1,40	1,51	1,56
31-May-20	1,53	1,44	1,30	1,13	0,95	0,77	0,60	0,44	0,32	0,23	0,18	0,16	0,15	0,17	0,21	0,30	0,42	0,58	0,74	0,91	1,06	1,20	1,31	1,36

- Tanda minus (-) menunjukkan laut dalam keadaan surut sedangkan tanpa tanda minus (-) menunjukkan laut dalam keadaan pasang.
- Penurunan dan kenaikan elevasi permukaan air laut berdasarkan pada level nol. Level nol yang dimaksud adalah nilai Mean Sea Level (MSL).  
Untuk Stasiun Tanjung Tinggi nilai MSL = 0.75 m

**DATA RAMALAN PASUT BULAN MEI TAHUN 2020**  
**STASIUN TELUK GEMBIRA**  
**(Membalong, Kab. Belitung)**

Bulan : MEI 2020 (Dalam meter)

	1.00 AM	2.00 AM	3.00 AM	4.00 AM	5.00 AM	6.00 AM	7.00 AM	8.00 AM	9.00 AM	10.00 AM	11.00 AM	12.00 PM	1.00 PM	2.00 PM	3.00 PM	4.00 PM	5.00 PM	6.00 PM	7.00 PM	8.00 PM	9.00 PM	10.00 PM	11.00 PM	12.00 AM
1-May-20	2,57	2,52	2,41	2,27	2,12	1,95	1,77	1,57	1,38	1,22	1,10	1,01	0,95	0,92	0,93	0,99	1,13	1,32	1,55	1,77	1,99	2,19	2,35	2,47
2-May-20	2,53	2,50	2,41	2,27	2,13	1,98	1,83	1,67	1,51	1,37	1,25	1,16	1,08	1,03	1,00	1,01	1,09	1,23	1,42	1,64	1,86	2,06	2,23	2,36
3-May-20	2,43	2,43	2,36	2,24	2,10	1,96	1,83	1,72	1,60	1,50	1,40	1,31	1,24	1,18	1,13	1,11	1,13	1,22	1,36	1,55	1,75	1,95	2,11	2,24
4-May-20	2,31	2,32	2,27	2,16	2,03	1,90	1,79	1,71	1,64	1,57	1,51	1,46	1,40	1,34	1,29	1,25	1,25	1,29	1,38	1,53	1,70	1,87	2,02	2,13
5-May-20	2,19	2,19	2,14	2,04	1,93	1,81	1,71	1,65	1,61	1,59	1,58	1,56	1,53	1,49	1,45	1,42	1,40	1,42	1,47	1,57	1,70	1,84	1,97	2,05
6-May-20	2,09	2,07	2,01	1,91	1,79	1,68	1,59	1,54	1,53	1,54	1,57	1,60	1,62	1,61	1,59	1,57	1,56	1,57	1,61	1,68	1,78	1,88	1,98	2,04
7-May-20	2,05	2,00	1,91	1,78	1,65	1,54	1,45	1,41	1,41	1,44	1,51	1,58	1,64	1,68	1,69	1,69	1,70	1,72	1,77	1,83	1,90	1,98	2,04	2,08
8-May-20	2,06	1,99	1,86	1,70	1,54	1,40	1,30	1,26	1,26	1,31	1,39	1,50	1,60	1,69	1,74	1,77	1,80	1,84	1,90	1,97	2,04	2,11	2,15	2,16
9-May-20	2,13	2,04	1,88	1,68	1,48	1,30	1,17	1,11	1,11	1,15	1,24	1,37	1,50	1,63	1,73	1,80	1,85	1,91	1,99	2,08	2,17	2,24	2,28	2,28
10-May-20	2,23	2,13	1,96	1,74	1,49	1,26	1,09	1,00	0,97	1,00	1,09	1,21	1,36	1,52	1,67	1,78	1,86	1,94	2,03	2,15	2,26	2,35	2,40	2,40
11-May-20	2,35	2,25	2,08	1,85	1,58	1,31	1,08	0,94	0,88	0,88	0,95	1,05	1,20	1,38	1,55	1,70	1,82	1,93	2,03	2,16	2,29	2,41	2,48	2,50
12-May-20	2,46	2,36	2,21	1,99	1,72	1,42	1,16	0,96	0,84	0,81	0,85	0,93	1,05	1,22	1,40	1,58	1,74	1,87	2,00	2,13	2,27	2,41	2,51	2,56
13-May-20	2,53	2,45	2,32	2,12	1,87	1,59	1,30	1,06	0,89	0,81	0,81	0,85	0,94	1,08	1,25	1,44	1,63	1,79	1,93	2,07	2,22	2,36	2,48	2,55
14-May-20	2,55	2,49	2,38	2,22	2,01	1,76	1,48	1,22	1,02	0,89	0,84	0,84	0,89	0,99	1,13	1,30	1,50	1,69	1,85	2,00	2,15	2,29	2,41	2,50
15-May-20	2,52	2,48	2,38	2,25	2,09	1,89	1,65	1,41	1,20	1,04	0,94	0,90	0,91	0,96	1,06	1,20	1,38	1,58	1,76	1,93	2,07	2,20	2,32	2,40
16-May-20	2,43	2,41	2,33	2,22	2,10	1,95	1,78	1,58	1,39	1,23	1,11	1,03	1,00	1,01	1,05	1,15	1,30	1,48	1,67	1,85	2,00	2,12	2,22	2,29
17-May-20	2,32	2,30	2,23	2,14	2,03	1,93	1,82	1,69	1,56	1,42	1,30	1,21	1,15	1,12	1,12	1,17	1,27	1,42	1,60	1,78	1,94	2,06	2,15	2,20
18-May-20	2,21	2,17	2,10	2,00	1,91	1,83	1,77	1,71	1,65	1,57	1,48	1,41	1,34	1,29	1,25	1,26	1,31	1,42	1,57	1,74	1,90	2,02	2,10	2,13
19-May-20	2,12	2,06	1,96	1,86	1,76	1,68	1,65	1,64	1,64	1,63	1,61	1,58	1,53	1,47	1,43	1,40	1,41	1,47	1,58	1,73	1,88	2,00	2,08	2,11
20-May-20	2,07	1,98	1,85	1,72	1,60	1,51	1,47	1,49	1,54	1,60	1,65	1,68	1,68	1,65	1,61	1,58	1,56	1,59	1,66	1,77	1,89	2,01	2,09	2,11
21-May-20	2,06	1,95	1,79	1,62	1,46	1,34	1,29	1,30	1,37	1,47	1,59	1,69	1,76	1,78	1,77	1,75	1,73	1,74	1,78	1,85	1,95	2,04	2,12	2,14
22-May-20	2,09	1,96	1,78	1,57	1,37	1,22	1,13	1,11	1,17	1,29	1,45	1,61	1,75	1,84	1,88	1,89	1,88	1,89	1,92	1,97	2,04	2,11	2,17	2,18
23-May-20	2,14	2,02	1,82	1,59	1,35	1,15	1,01	0,96	0,99	1,09	1,25	1,44	1,64	1,80	1,91	1,97	2,00	2,02	2,06	2,10	2,16	2,20	2,24	2,24
24-May-20	2,20	2,09	1,90	1,65	1,39	1,15	0,97	0,87	0,85	0,91	1,05	1,24	1,46	1,67	1,84	1,97	2,04	2,10	2,16	2,22	2,27	2,31	2,33	2,32
25-May-20	2,27	2,16	1,99	1,76	1,48	1,21	0,99	0,85	0,78	0,80	0,89	1,04	1,25	1,48	1,70	1,89	2,02	2,12	2,21	2,29	2,36	2,41	2,42	2,39
26-May-20	2,33	2,23	2,08	1,87	1,60	1,33	1,08	0,90	0,79	0,76	0,80	0,91	1,07	1,28	1,52	1,74	1,92	2,07	2,19	2,30	2,40	2,47	2,49	2,46
27-May-20	2,40	2,29	2,15	1,96	1,73	1,46	1,21	1,00	0,87	0,80	0,80	0,85	0,95	1,12	1,33	1,56	1,78	1,96	2,11	2,25	2,37	2,47	2,52	2,51
28-May-20	2,44	2,33	2,20	2,03	1,83	1,60	1,36	1,15	0,99	0,90	0,86	0,87	0,92	1,03	1,19	1,39	1,61	1,82	2,00	2,16	2,30	2,42	2,49	2,51
29-May-20	2,46	2,35	2,21	2,06	1,89	1,70	1,50	1,30	1,15	1,04	0,99	0,97	0,98	1,03	1,13	1,28	1,47	1,67	1,86	2,03	2,19	2,32	2,41	2,45
30-May-20	2,42	2,33	2,20	2,06	1,91	1,76	1,60	1,44	1,30	1,20	1,14	1,11	1,10	1,11	1,15	1,24	1,39	1,56	1,74	1,91	2,06	2,19	2,30	2,35
31-May-20	2,34	2,27	2,15	2,01	1,88	1,76	1,64	1,53	1,43	1,35	1,30	1,27	1,26	1,25	1,25	1,29	1,38	1,51	1,66	1,82	1,96	2,08	2,17	2,22


- Tanda minus (-) menunjukkan laut dalam keadaan surut sedangkan tanpa tanda minus (-) menunjukkan laut dalam keadaan pasang.
- Penurunan dan kenaikan elevasi permukaan air laut berdasarkan pada level nol. Level nol yang dimaksud adalah nilai Mean Sea Level (MSL).  
Untuk Stasiun Teluk Gembira nilai MSL = 1.70 m

# DATA RAMALAN PASANG SURUT

## BOOST CENTRE

(BABEL OCEAN OBSERVATION SCIENCE AND TECHNOLOGIES CENTRE)

# JUNI 2020





# DATA RAMALAN PASUT BULAN JUNI TAHUN 2020

## STASIUN PELTIM

(Muntok, Bangka Barat)

Bulan : JUNI 2020 (Dalam meter)

	1.00 AM	2.00 AM	3.00 AM	4.00 AM	5.00 AM	6.00 AM	7.00 AM	8.00 AM	9.00 AM	10.00 AM	11.00 AM	12.00 PM	1.00 PM	2.00 PM	3.00 PM	4.00 PM	5.00 PM	6.00 PM	7.00 PM	8.00 PM	9.00 PM	10.00 PM	11.00 PM	12.00 AM
1-Jun-20	1,00	1,04	0,98	0,84	0,65	0,42	0,18	-0,05	-0,23	-0,35	-0,41	-0,42	-0,41	-0,38	-0,35	-0,32	-0,28	-0,24	-0,18	-0,10	0,01	0,15	0,31	0,47
2-Jun-20	0,60	0,68	0,69	0,63	0,49	0,30	0,09	-0,12	-0,28	-0,39	-0,42	-0,38	-0,28	-0,15	-0,02	0,09	0,16	0,18	0,17	0,15	0,13	0,13	0,16	0,21
3-Jun-20	0,28	0,34	0,38	0,36	0,27	0,12	-0,07	-0,27	-0,43	-0,52	-0,53	-0,44	-0,28	-0,06	0,19	0,42	0,57	0,64	0,62	0,53	0,40	0,28	0,18	0,11
4-Jun-20	0,07	0,07	0,09	0,09	0,04	-0,08	-0,26	-0,46	-0,63	-0,73	-0,73	-0,62	-0,40	-0,10	0,25	0,61	0,89	1,06	1,08	0,97	0,79	0,57	0,35	0,16
5-Jun-20	0,02	-0,07	-0,11	-0,13	-0,17	-0,27	-0,43	-0,64	-0,85	-0,98	-1,00	-0,88	-0,64	-0,28	0,16	0,63	1,05	1,36	1,48	1,43	1,23	0,94	0,64	0,36
6-Jun-20	0,11	-0,07	-0,20	-0,27	-0,32	-0,40	-0,55	-0,77	-1,02	-1,20	-1,28	-1,19	-0,96	-0,58	-0,09	0,47	1,03	1,48	1,76	1,81	1,65	1,36	1,00	0,64
7-Jun-20	0,32	0,04	-0,16	-0,30	-0,38	-0,47	-0,61	-0,82	-1,10	-1,35	-1,50	-1,49	-1,30	-0,94	-0,43	0,17	0,81	1,41	1,84	2,05	2,00	1,75	1,38	0,98
8-Jun-20	0,59	0,25	-0,02	-0,23	-0,36	-0,47	-0,59	-0,79	-1,07	-1,37	-1,61	-1,70	-1,60	-1,30	-0,83	-0,22	0,46	1,14	1,72	2,09	2,19	2,05	1,72	1,31
9-Jun-20	0,89	0,51	0,18	-0,08	-0,27	-0,40	-0,52	-0,69	-0,95	-1,26	-1,57	-1,77	-1,78	-1,58	-1,19	-0,64	0,02	0,74	1,40	1,92	2,19	2,20	1,96	1,59
10-Jun-20	1,16	0,76	0,40	0,10	-0,13	-0,29	-0,42	-0,56	-0,77	-1,05	-1,38	-1,66	-1,79	-1,73	-1,45	-1,00	-0,41	0,27	0,96	1,57	1,99	2,15	2,06	1,77
11-Jun-20	1,38	0,98	0,60	0,28	0,03	-0,17	-0,31	-0,42	-0,57	-0,80	-1,09	-1,39	-1,62	-1,68	-1,54	-1,22	-0,75	-0,16	0,48	1,10	1,61	1,92	1,98	1,82
12-Jun-20	1,50	1,13	0,76	0,43	0,16	-0,06	-0,21	-0,31	-0,41	-0,56	-0,77	-1,04	-1,28	-1,43	-1,43	-1,26	-0,93	-0,48	0,05	0,62	1,14	1,53	1,72	1,70
13-Jun-20	1,50	1,19	0,85	0,53	0,24	0,02	-0,15	-0,25	-0,32	-0,38	-0,49	-0,66	-0,86	-1,04	-1,12	-1,08	-0,91	-0,62	-0,24	0,21	0,66	1,06	1,33	1,43
14-Jun-20	1,36	1,15	0,86	0,56	0,28	0,04	-0,14	-0,25	-0,30	-0,30	-0,31	-0,36	-0,45	-0,57	-0,67	-0,71	-0,67	-0,54	-0,33	-0,05	0,28	0,61	0,89	1,06
15-Jun-20	1,09	0,98	0,78	0,52	0,25	0,01	-0,19	-0,31	-0,36	-0,33	-0,26	-0,18	-0,14	-0,14	-0,18	-0,22	-0,25	-0,25	-0,19	-0,09	0,07	0,27	0,47	0,64
16-Jun-20	0,73	0,72	0,61	0,42	0,18	-0,06	-0,27	-0,42	-0,49	-0,45	-0,34	-0,16	0,02	0,17	0,26	0,30	0,27	0,21	0,14	0,09	0,07	0,10	0,18	0,27
17-Jun-20	0,36	0,40	0,37	0,25	0,07	-0,16	-0,39	-0,57	-0,66	-0,65	-0,52	-0,29	-0,01	0,29	0,55	0,73	0,80	0,75	0,63	0,46	0,29	0,15	0,07	0,04
18-Jun-20	0,05	0,08	0,09	0,04	-0,08	-0,27	-0,50	-0,71	-0,85	-0,88	-0,77	-0,54	-0,19	0,22	0,64	0,99	1,21	1,27	1,17	0,95	0,68	0,40	0,16	-0,02
19-Jun-20	-0,13	-0,17	-0,17	-0,18	-0,24	-0,38	-0,59	-0,83	-1,02	-1,11	-1,05	-0,84	-0,49	-0,02	0,51	1,02	1,43	1,65	1,66	1,48	1,17	0,79	0,43	0,11
20-Jun-20	-0,13	-0,28	-0,36	-0,38	-0,41	-0,50	-0,67	-0,90	-1,14	-1,29	-1,31	-1,16	-0,83	-0,36	0,22	0,84	1,41	1,82	2,00	1,93	1,66	1,26	0,81	0,39
21-Jun-20	0,03	-0,24	-0,42	-0,50	-0,53	-0,59	-0,71	-0,92	-1,18	-1,39	-1,49	-1,42	-1,17	-0,74	-0,17	0,50	1,17	1,75	2,12	2,22	2,06	1,70	1,24	0,76
22-Jun-20	0,32	-0,06	-0,34	-0,51	-0,59	-0,64	-0,73	-0,90	-1,14	-1,40	-1,57	-1,60	-1,44	-1,09	-0,57	0,07	0,78	1,47	2,00	2,29	2,29	2,04	1,63	1,14
23-Jun-20	0,66	0,22	-0,14	-0,40	-0,55	-0,63	-0,71	-0,83	-1,04	-1,30	-1,53	-1,65	-1,59	-1,35	-0,92	-0,35	0,33	1,04	1,67	2,12	2,30	2,21	1,90	1,46
24-Jun-20	0,98	0,53	0,12	-0,20	-0,43	-0,56	-0,64	-0,74	-0,90	-1,13	-1,38	-1,56	-1,61	-1,47	-1,16	-0,69	-0,10	0,56	1,22	1,76	2,10	2,17	1,99	1,65
25-Jun-20	1,22	0,79	0,38	0,03	-0,24	-0,43	-0,54	-0,62	-0,73	-0,91	-1,14	-1,35	-1,47	-1,44	-1,24	-0,89	-0,42	0,14	0,74	1,30	1,72	1,93	1,90	1,68
26-Jun-20	1,33	0,95	0,57	0,23	-0,06	-0,27	-0,41	-0,50	-0,57	-0,68	-0,86	-1,05	-1,20	-1,25	-1,16	-0,94	-0,60	-0,17	0,33	0,83	1,26	1,55	1,64	1,54
27-Jun-20	1,30	0,99	0,66	0,35	0,08	-0,14	-0,30	-0,38	-0,43	-0,48	-0,58	-0,71	-0,85	-0,94	-0,93	-0,81	-0,59	-0,30	0,05	0,44	0,81	1,11	1,27	1,27
28-Jun-20	1,13	0,89	0,63	0,36	0,13	-0,08	-0,23	-0,31	-0,34	-0,34	-0,35	-0,39	-0,47	-0,54	-0,57	-0,52	-0,42	-0,25	-0,04	0,20	0,46	0,70	0,86	0,92
29-Jun-20	0,85	0,70	0,49	0,27	0,07	-0,11	-0,24	-0,31	-0,32	-0,28	-0,21	-0,15	-0,13	-0,13	-0,14	-0,13	-0,10	-0,04	0,04	0,14	0,26	0,39	0,50	0,55
30-Jun-20	0,53	0,43	0,28	0,10	-0,08	-0,23	-0,34	-0,40	-0,39	-0,31	-0,18	-0,02	0,11	0,22	0,29	0,32	0,32	0,31	0,29	0,26	0,25	0,25	0,25	0,25

- Tanda minus (-) menunjukkan laut dalam keadaan surut sedangkan tanpa tanda minus (-) menunjukkan laut dalam keadaan pasang.
- Penurunan dan kenaikan elevasi permukaan air laut berdasarkan pada level nol. Level nol yang dimaksud adalah nilai Mean Sea Level (MSL).  
Untuk Stasiun Peltim nilai MSL = 0.70 m

**DATA RAMALAN PASUT BULAN JUNI TAHUN 2020**  
**STASIUN SADAI**  
**(Kec. Toboali, Bangka Selatan)**

Bulan : JUNI 2020 (Dalam meter)

	1.00 AM	2.00 AM	3.00 AM	4.00 AM	5.00 AM	6.00 AM	7.00 AM	8.00 AM	9.00 AM	10.00 AM	11.00 AM	12.00 PM	1.00 PM	2.00 PM	3.00 PM	4.00 PM	5.00 PM	6.00 PM	7.00 PM	8.00 PM	9.00 PM	10.00 PM	11.00 PM	12.00 AM
1-Jun-20	1,69	1,68	1,64	1,54	1,39	1,23	1,11	1,04	1,00	0,98	0,97	0,98	1,02	1,10	1,18	1,25	1,28	1,31	1,35	1,42	1,51	1,57	1,61	1,60
2-Jun-20	1,57	1,53	1,47	1,38	1,26	1,12	1,01	0,95	0,94	0,98	1,03	1,08	1,14	1,22	1,31	1,39	1,44	1,46	1,47	1,50	1,54	1,59	1,61	1,58
3-Jun-20	1,52	1,43	1,33	1,22	1,11	0,98	0,88	0,82	0,83	0,90	1,01	1,12	1,22	1,32	1,41	1,50	1,57	1,61	1,62	1,63	1,63	1,65	1,65	1,62
4-Jun-20	1,53	1,40	1,25	1,10	0,96	0,83	0,73	0,68	0,69	0,77	0,91	1,08	1,24	1,38	1,49	1,59	1,67	1,73	1,77	1,77	1,76	1,75	1,73	1,69
5-Jun-20	1,60	1,45	1,25	1,04	0,85	0,70	0,59	0,53	0,54	0,61	0,77	0,97	1,19	1,38	1,53	1,64	1,73	1,81	1,87	1,90	1,90	1,88	1,84	1,78
6-Jun-20	1,69	1,54	1,33	1,07	0,83	0,62	0,48	0,41	0,40	0,47	0,60	0,81	1,06	1,31	1,51	1,66	1,76	1,84	1,92	1,98	2,01	2,00	1,95	1,88
7-Jun-20	1,79	1,65	1,44	1,18	0,89	0,62	0,43	0,32	0,30	0,35	0,46	0,65	0,90	1,17	1,42	1,62	1,75	1,84	1,93	2,00	2,07	2,09	2,06	1,98
8-Jun-20	1,88	1,75	1,57	1,32	1,02	0,71	0,46	0,30	0,24	0,27	0,36	0,52	0,74	1,00	1,28	1,52	1,70	1,81	1,90	1,98	2,06	2,12	2,12	2,06
9-Jun-20	1,96	1,83	1,67	1,45	1,18	0,87	0,58	0,36	0,25	0,25	0,32	0,44	0,62	0,85	1,12	1,38	1,60	1,75	1,84	1,92	2,00	2,08	2,12	2,10
10-Jun-20	2,01	1,89	1,73	1,55	1,32	1,05	0,75	0,50	0,34	0,29	0,33	0,43	0,57	0,75	0,97	1,23	1,47	1,66	1,77	1,85	1,92	2,00	2,06	2,08
11-Jun-20	2,02	1,90	1,76	1,59	1,41	1,19	0,94	0,68	0,49	0,40	0,40	0,48	0,59	0,72	0,89	1,10	1,33	1,54	1,69	1,77	1,83	1,89	1,96	2,00
12-Jun-20	1,98	1,88	1,74	1,59	1,43	1,27	1,08	0,87	0,68	0,56	0,53	0,58	0,67	0,77	0,88	1,03	1,22	1,42	1,58	1,69	1,75	1,79	1,84	1,88
13-Jun-20	1,88	1,81	1,69	1,54	1,39	1,27	1,15	1,01	0,87	0,75	0,70	0,72	0,80	0,88	0,96	1,05	1,17	1,33	1,49	1,62	1,69	1,71	1,73	1,74
14-Jun-20	1,74	1,70	1,59	1,45	1,31	1,20	1,13	1,06	0,99	0,92	0,88	0,89	0,95	1,03	1,10	1,15	1,21	1,30	1,43	1,55	1,63	1,66	1,65	1,63
15-Jun-20	1,61	1,56	1,47	1,34	1,20	1,09	1,03	1,02	1,03	1,03	1,03	1,06	1,12	1,20	1,26	1,30	1,33	1,36	1,42	1,51	1,59	1,63	1,62	1,57
16-Jun-20	1,51	1,43	1,34	1,21	1,07	0,95	0,89	0,90	0,96	1,04	1,12	1,19	1,26	1,35	1,43	1,48	1,49	1,49	1,50	1,53	1,58	1,62	1,61	1,55
17-Jun-20	1,45	1,34	1,22	1,09	0,95	0,82	0,74	0,74	0,82	0,96	1,11	1,25	1,37	1,47	1,56	1,63	1,66	1,65	1,63	1,62	1,63	1,64	1,63	1,57
18-Jun-20	1,45	1,31	1,14	0,98	0,83	0,70	0,60	0,58	0,65	0,80	1,00	1,21	1,39	1,54	1,66	1,75	1,80	1,82	1,79	1,75	1,72	1,70	1,67	1,61
19-Jun-20	1,50	1,33	1,13	0,93	0,75	0,60	0,49	0,45	0,49	0,62	0,84	1,09	1,34	1,54	1,70	1,82	1,90	1,94	1,94	1,91	1,85	1,80	1,74	1,67
20-Jun-20	1,56	1,40	1,18	0,94	0,72	0,54	0,41	0,35	0,36	0,46	0,66	0,92	1,20	1,47	1,68	1,83	1,93	2,00	2,04	2,04	1,99	1,92	1,84	1,75
21-Jun-20	1,64	1,48	1,27	1,02	0,76	0,54	0,38	0,30	0,29	0,36	0,51	0,74	1,02	1,32	1,58	1,78	1,91	2,00	2,07	2,10	2,10	2,04	1,95	1,84
22-Jun-20	1,72	1,57	1,38	1,13	0,85	0,59	0,40	0,29	0,26	0,31	0,42	0,60	0,85	1,15	1,43	1,67	1,84	1,95	2,03	2,10	2,13	2,12	2,05	1,94
23-Jun-20	1,80	1,65	1,47	1,25	0,98	0,71	0,48	0,34	0,29	0,31	0,40	0,53	0,73	0,98	1,26	1,52	1,72	1,86	1,95	2,03	2,10	2,13	2,10	2,01
24-Jun-20	1,87	1,71	1,54	1,35	1,12	0,86	0,61	0,44	0,36	0,37	0,44	0,54	0,69	0,88	1,12	1,37	1,59	1,74	1,84	1,92	1,99	2,06	2,08	2,03
25-Jun-20	1,91	1,75	1,58	1,41	1,22	1,00	0,77	0,58	0,47	0,46	0,52	0,61	0,72	0,86	1,03	1,24	1,45	1,62	1,73	1,80	1,86	1,93	1,98	1,98
26-Jun-20	1,90	1,76	1,59	1,43	1,27	1,10	0,92	0,74	0,61	0,58	0,62	0,72	0,82	0,92	1,04	1,18	1,35	1,51	1,63	1,70	1,74	1,78	1,83	1,86
27-Jun-20	1,83	1,72	1,57	1,41	1,27	1,14	1,02	0,88	0,77	0,72	0,75	0,84	0,95	1,04	1,12	1,20	1,31	1,44	1,55	1,62	1,64	1,65	1,67	1,70
28-Jun-20	1,69	1,63	1,50	1,35	1,22	1,12	1,04	0,97	0,91	0,87	0,89	0,97	1,09	1,19	1,26	1,30	1,36	1,43	1,51	1,57	1,59	1,57	1,54	1,53
29-Jun-20	1,52	1,48	1,39	1,26	1,13	1,04	1,00	0,99	0,98	0,99	1,02	1,10	1,21	1,33	1,42	1,45	1,47	1,49	1,53	1,57	1,57	1,54	1,48	1,42
30-Jun-20	1,37	1,32	1,24	1,13	1,01	0,92	0,89	0,92	0,98	1,05	1,12	1,21	1,32	1,45	1,56	1,61	1,62	1,61	1,60	1,61	1,60	1,56	1,48	1,37

- Tanda minus (-) menunjukkan laut dalam keadaan surut sedangkan tanpa tanda minus (-) menunjukkan laut dalam keadaan pasang.
- Penurunan dan kenaikan elevasi permukaan air laut berdasarkan pada level nol. Level nol yang dimaksud adalah nilai Mean Sea Level (MSL).  
Untuk Stasiun Sadai nilai MSL = 1.29 m

**DATA RAMALAN PASUT BULAN JUNI TAHUN 2020**  
**STASIUN SALENDANG PERMAI**  
**(Kec. Kelapa Kampit, Kab. Belitung Timur)**

Bulan : JUNI 2020 (Dalam meter)

	1.00 AM	2.00 AM	3.00 AM	4.00 AM	5.00 AM	6.00 AM	7.00 AM	8.00 AM	9.00 AM	10.00 AM	11.00 AM	12.00 PM	1.00 PM	2.00 PM	3.00 PM	4.00 PM	5.00 PM	6.00 PM	7.00 PM	8.00 PM	9.00 PM	10.00 PM	11.00 PM	12.00 AM
1-Jun-20	1,25	1,24	1,23	1,22	1,23	1,25	1,28	1,33	1,36	1,36	1,33	1,28	1,23	1,19	1,17	1,17	1,19	1,23	1,28	1,35	1,41	1,44	1,42	1,38
2-Jun-20	1,31	1,25	1,19	1,15	1,12	1,10	1,11	1,14	1,17	1,19	1,19	1,17	1,15	1,15	1,17	1,21	1,27	1,34	1,42	1,51	1,58	1,61	1,59	1,53
3-Jun-20	1,44	1,34	1,24	1,15	1,07	1,01	0,99	0,98	1,00	1,01	1,01	1,01	1,02	1,05	1,10	1,18	1,28	1,39	1,51	1,62	1,72	1,77	1,76	1,70
4-Jun-20	1,60	1,48	1,35	1,22	1,11	1,00	0,93	0,88	0,86	0,85	0,84	0,84	0,85	0,90	0,98	1,09	1,22	1,37	1,52	1,67	1,80	1,89	1,91	1,87
5-Jun-20	1,78	1,65	1,51	1,37	1,22	1,07	0,95	0,85	0,78	0,74	0,70	0,68	0,69	0,73	0,82	0,95	1,11	1,29	1,47	1,65	1,81	1,94	2,00	1,99
6-Jun-20	1,92	1,82	1,68	1,54	1,38	1,21	1,05	0,90	0,79	0,70	0,63	0,57	0,55	0,57	0,65	0,79	0,97	1,17	1,37	1,57	1,76	1,91	2,02	2,05
7-Jun-20	2,02	1,94	1,83	1,70	1,56	1,39	1,21	1,03	0,87	0,73	0,62	0,53	0,47	0,46	0,51	0,64	0,82	1,02	1,23	1,44	1,64	1,82	1,96	2,04
8-Jun-20	2,05	2,00	1,92	1,83	1,71	1,57	1,39	1,20	1,01	0,84	0,69	0,56	0,47	0,41	0,43	0,52	0,68	0,88	1,09	1,30	1,50	1,69	1,84	1,95
9-Jun-20	2,00	1,99	1,95	1,89	1,81	1,71	1,57	1,39	1,19	0,99	0,82	0,67	0,54	0,44	0,41	0,46	0,59	0,77	0,97	1,17	1,36	1,53	1,69	1,81
10-Jun-20	1,89	1,91	1,90	1,87	1,84	1,78	1,69	1,55	1,37	1,17	0,98	0,81	0,67	0,55	0,48	0,48	0,57	0,71	0,90	1,08	1,24	1,39	1,52	1,64
11-Jun-20	1,73	1,78	1,79	1,79	1,79	1,77	1,73	1,65	1,51	1,33	1,15	0,98	0,83	0,70	0,61	0,58	0,61	0,72	0,87	1,03	1,17	1,29	1,39	1,48
12-Jun-20	1,56	1,61	1,64	1,65	1,66	1,68	1,69	1,66	1,58	1,45	1,29	1,14	1,00	0,88	0,78	0,73	0,73	0,80	0,92	1,05	1,16	1,25	1,31	1,36
13-Jun-20	1,41	1,45	1,47	1,48	1,50	1,53	1,57	1,59	1,56	1,49	1,38	1,25	1,14	1,04	0,96	0,91	0,90	0,94	1,02	1,12	1,21	1,27	1,29	1,31
14-Jun-20	1,31	1,32	1,32	1,32	1,32	1,35	1,40	1,44	1,46	1,44	1,38	1,30	1,23	1,16	1,11	1,08	1,08	1,11	1,17	1,25	1,32	1,35	1,35	1,32
15-Jun-20	1,28	1,24	1,21	1,18	1,17	1,17	1,21	1,26	1,30	1,31	1,30	1,27	1,24	1,22	1,21	1,21	1,24	1,28	1,34	1,41	1,46	1,48	1,46	1,40
16-Jun-20	1,32	1,24	1,17	1,10	1,05	1,03	1,03	1,06	1,10	1,14	1,15	1,16	1,17	1,19	1,23	1,28	1,34	1,41	1,49	1,57	1,62	1,64	1,61	1,53
17-Jun-20	1,43	1,31	1,20	1,10	1,01	0,94	0,91	0,90	0,92	0,95	0,97	1,00	1,04	1,10	1,18	1,28	1,38	1,49	1,60	1,70	1,77	1,80	1,77	1,69
18-Jun-20	1,57	1,44	1,30	1,16	1,03	0,93	0,85	0,80	0,78	0,78	0,79	0,81	0,86	0,94	1,06	1,19	1,34	1,50	1,64	1,78	1,88	1,93	1,92	1,85
19-Jun-20	1,73	1,59	1,44	1,29	1,13	0,98	0,86	0,77	0,71	0,67	0,65	0,65	0,68	0,76	0,89	1,06	1,24	1,43	1,61	1,78	1,92	2,00	2,03	1,98
20-Jun-20	1,88	1,75	1,60	1,44	1,28	1,11	0,95	0,81	0,71	0,63	0,57	0,53	0,54	0,60	0,72	0,89	1,09	1,30	1,51	1,71	1,88	2,01	2,07	2,06
21-Jun-20	1,99	1,88	1,74	1,60	1,44	1,27	1,09	0,92	0,78	0,66	0,56	0,49	0,45	0,47	0,56	0,72	0,92	1,15	1,37	1,59	1,78	1,94	2,04	2,07
22-Jun-20	2,04	1,95	1,85	1,73	1,59	1,44	1,26	1,08	0,91	0,76	0,63	0,53	0,45	0,42	0,47	0,59	0,78	0,99	1,22	1,43	1,63	1,81	1,94	2,01
23-Jun-20	2,01	1,97	1,89	1,80	1,70	1,58	1,43	1,25	1,07	0,91	0,76	0,63	0,52	0,45	0,45	0,53	0,68	0,87	1,08	1,28	1,47	1,64	1,79	1,89
24-Jun-20	1,92	1,91	1,87	1,81	1,75	1,67	1,55	1,41	1,24	1,07	0,92	0,78	0,65	0,56	0,52	0,55	0,65	0,81	0,99	1,16	1,33	1,48	1,61	1,72
25-Jun-20	1,78	1,79	1,78	1,75	1,72	1,68	1,62	1,51	1,37	1,22	1,07	0,94	0,82	0,72	0,65	0,64	0,70	0,82	0,96	1,11	1,23	1,35	1,45	1,54
26-Jun-20	1,60	1,63	1,64	1,63	1,62	1,62	1,60	1,55	1,46	1,33	1,20	1,09	0,98	0,89	0,82	0,79	0,82	0,90	1,01	1,12	1,21	1,28	1,34	1,39
27-Jun-20	1,43	1,46	1,47	1,47	1,47	1,49	1,51	1,51	1,46	1,38	1,29	1,19	1,12	1,05	1,00	0,97	0,98	1,03	1,12	1,20	1,26	1,29	1,30	1,30
28-Jun-20	1,30	1,31	1,30	1,29	1,30	1,32	1,36	1,39	1,39	1,36	1,30	1,24	1,20	1,17	1,15	1,14	1,16	1,20	1,27	1,34	1,38	1,38	1,34	1,29
29-Jun-20	1,24	1,20	1,17	1,14	1,13	1,14	1,18	1,23	1,26	1,27	1,25	1,23	1,22	1,22	1,24	1,28	1,32	1,37	1,44	1,50	1,53	1,52	1,45	1,36
30-Jun-20	1,27	1,17	1,10	1,03	0,99	0,98	1,00	1,04	1,08	1,12	1,14	1,15	1,17	1,21	1,27	1,34	1,42	1,51	1,59	1,66	1,70	1,69	1,62	1,50

- Tanda minus (-) menunjukkan laut dalam keadaan surut sedangkan tanpa tanda minus (-) menunjukkan laut dalam keadaan pasang.
- Penurunan dan kenaikan elevasi permukaan air laut berdasarkan pada level nol. Level nol yang dimaksud adalah nilai Mean Sea Level (MSL).  
Untuk Stasiun Salendang Permai nilai MSL = 1.25 m

**DATA RAMALAN PASUT BULAN JUNI TAHUN 2020**  
**STASIUN TANJUNG GUDANG**  
**(Belinyu, Kab. Bangka)**

Bulan : JUNI 2020 (Dalam meter)

	1.00 AM	2.00 AM	3.00 AM	4.00 AM	5.00 AM	6.00 AM	7.00 AM	8.00 AM	9.00 AM	10.00 AM	11.00 AM	12.00 PM	1.00 PM	2.00 PM	3.00 PM	4.00 PM	5.00 PM	6.00 PM	7.00 PM	8.00 PM	9.00 PM	10.00 PM	11.00 PM	12.00 AM
1-Jun-20	1,33	1,27	1,19	1,09	0,97	0,83	0,68	0,53	0,40	0,30	0,22	0,15	0,09	0,05	0,07	0,13	0,24	0,37	0,50	0,64	0,77	0,91	1,01	1,08
2-Jun-20	1,09	1,06	1,00	0,93	0,85	0,76	0,66	0,56	0,47	0,40	0,36	0,33	0,32	0,31	0,33	0,37	0,44	0,52	0,60	0,67	0,73	0,78	0,83	0,86
3-Jun-20	0,86	0,83	0,78	0,72	0,66	0,61	0,55	0,50	0,45	0,42	0,42	0,44	0,49	0,54	0,59	0,64	0,70	0,75	0,79	0,80	0,80	0,77	0,74	0,71
4-Jun-20	0,67	0,62	0,57	0,51	0,45	0,40	0,37	0,35	0,34	0,35	0,39	0,46	0,56	0,68	0,80	0,90	0,98	1,02	1,04	1,02	0,96	0,88	0,77	0,66
5-Jun-20	0,56	0,47	0,39	0,32	0,26	0,20	0,16	0,14	0,16	0,20	0,28	0,39	0,54	0,71	0,91	1,08	1,22	1,29	1,31	1,27	1,19	1,06	0,90	0,72
6-Jun-20	0,55	0,40	0,28	0,19	0,10	0,03	-0,03	-0,07	-0,06	0,00	0,10	0,23	0,42	0,64	0,90	1,15	1,37	1,51	1,57	1,54	1,45	1,30	1,11	0,88
7-Jun-20	0,65	0,43	0,25	0,12	0,02	-0,08	-0,17	-0,23	-0,26	-0,22	-0,12	0,03	0,23	0,48	0,77	1,09	1,40	1,63	1,75	1,77	1,69	1,55	1,34	1,10
8-Jun-20	0,83	0,56	0,32	0,14	0,00	-0,12	-0,23	-0,33	-0,40	-0,40	-0,34	-0,20	0,00	0,26	0,57	0,93	1,29	1,61	1,83	1,92	1,89	1,76	1,57	1,33
9-Jun-20	1,05	0,75	0,47	0,23	0,05	-0,09	-0,21	-0,33	-0,44	-0,51	-0,49	-0,39	-0,21	0,03	0,33	0,69	1,08	1,47	1,77	1,95	1,99	1,91	1,75	1,53
10-Jun-20	1,27	0,97	0,67	0,39	0,17	0,01	-0,13	-0,26	-0,40	-0,51	-0,56	-0,51	-0,38	-0,17	0,11	0,44	0,82	1,22	1,59	1,86	1,98	1,97	1,85	1,67
11-Jun-20	1,43	1,17	0,87	0,59	0,34	0,14	0,00	-0,13	-0,27	-0,41	-0,51	-0,53	-0,46	-0,30	-0,07	0,22	0,56	0,94	1,32	1,64	1,85	1,92	1,86	1,72
12-Jun-20	1,53	1,30	1,04	0,77	0,52	0,30	0,15	0,02	-0,10	-0,24	-0,36	-0,44	-0,43	-0,33	-0,16	0,07	0,35	0,67	1,02	1,36	1,61	1,75	1,77	1,68
13-Jun-20	1,53	1,35	1,14	0,91	0,67	0,46	0,29	0,17	0,07	-0,03	-0,15	-0,25	-0,29	-0,26	-0,14	0,02	0,24	0,48	0,77	1,06	1,32	1,50	1,57	1,54
14-Jun-20	1,44	1,30	1,14	0,96	0,77	0,58	0,42	0,31	0,23	0,16	0,08	-0,01	-0,07	-0,08	-0,02	0,09	0,24	0,41	0,60	0,82	1,04	1,22	1,32	1,33
15-Jun-20	1,27	1,17	1,05	0,92	0,78	0,63	0,50	0,40	0,34	0,30	0,27	0,23	0,19	0,18	0,20	0,26	0,35	0,45	0,57	0,69	0,82	0,95	1,05	1,08
16-Jun-20	1,05	0,98	0,89	0,80	0,70	0,60	0,51	0,43	0,39	0,39	0,40	0,42	0,44	0,45	0,47	0,51	0,56	0,61	0,65	0,69	0,73	0,77	0,81	0,83
17-Jun-20	0,81	0,76	0,69	0,62	0,55	0,49	0,43	0,39	0,37	0,40	0,45	0,53	0,61	0,68	0,74	0,79	0,83	0,85	0,85	0,82	0,77	0,72	0,68	0,63
18-Jun-20	0,59	0,53	0,47	0,41	0,36	0,32	0,29	0,28	0,29	0,34	0,42	0,55	0,69	0,83	0,96	1,06	1,12	1,14	1,11	1,04	0,93	0,80	0,66	0,54
19-Jun-20	0,44	0,35	0,28	0,21	0,16	0,12	0,10	0,11	0,15	0,21	0,32	0,47	0,66	0,87	1,08	1,25	1,36	1,41	1,39	1,31	1,17	0,99	0,78	0,57
20-Jun-20	0,39	0,25	0,14	0,05	-0,01	-0,06	-0,09	-0,08	-0,04	0,04	0,16	0,33	0,55	0,81	1,08	1,33	1,52	1,63	1,65	1,58	1,44	1,24	0,99	0,72
21-Jun-20	0,46	0,24	0,08	-0,04	-0,12	-0,19	-0,24	-0,26	-0,23	-0,15	-0,03	0,15	0,38	0,65	0,97	1,29	1,56	1,76	1,84	1,81	1,69	1,50	1,24	0,95
22-Jun-20	0,64	0,35	0,12	-0,05	-0,17	-0,26	-0,33	-0,38	-0,39	-0,33	-0,22	-0,05	0,17	0,45	0,78	1,13	1,48	1,75	1,92	1,96	1,88	1,72	1,49	1,20
23-Jun-20	0,87	0,55	0,26	0,03	-0,13	-0,24	-0,34	-0,42	-0,47	-0,46	-0,38	-0,23	-0,02	0,24	0,55	0,91	1,29	1,63	1,88	2,00	1,98	1,87	1,67	1,42
24-Jun-20	1,11	0,78	0,46	0,19	-0,01	-0,16	-0,27	-0,37	-0,46	-0,50	-0,48	-0,37	-0,19	0,05	0,33	0,66	1,03	1,41	1,72	1,91	1,97	1,91	1,77	1,56
25-Jun-20	1,30	1,00	0,69	0,40	0,16	-0,01	-0,14	-0,25	-0,36	-0,44	-0,47	-0,42	-0,29	-0,09	0,16	0,45	0,78	1,14	1,47	1,72	1,86	1,86	1,76	1,60
26-Jun-20	1,39	1,15	0,88	0,60	0,35	0,16	0,03	-0,08	-0,19	-0,29	-0,37	-0,37	-0,30	-0,15	0,05	0,29	0,57	0,88	1,19	1,47	1,65	1,71	1,66	1,54
27-Jun-20	1,38	1,20	0,99	0,76	0,53	0,34	0,20	0,10	0,01	-0,08	-0,18	-0,23	-0,21	-0,11	0,04	0,23	0,44	0,68	0,94	1,19	1,38	1,48	1,48	1,40
28-Jun-20	1,28	1,14	0,99	0,82	0,64	0,48	0,35	0,27	0,20	0,14	0,06	0,00	-0,02	0,02	0,12	0,26	0,41	0,58	0,76	0,95	1,12	1,23	1,25	1,20
29-Jun-20	1,11	1,00	0,89	0,78	0,66	0,54	0,45	0,38	0,35	0,33	0,30	0,26	0,23	0,24	0,29	0,38	0,49	0,59	0,69	0,80	0,91	0,99	1,01	0,98
30-Jun-20	0,89	0,80	0,71	0,64	0,58	0,51	0,46	0,43	0,44	0,46	0,49	0,50	0,50	0,50	0,53	0,59	0,65	0,70	0,74	0,77	0,79	0,81	0,80	0,76

- Tanda minus (-) menunjukkan laut dalam keadaan surut sedangkan tanpa tanda minus (-) menunjukkan laut dalam keadaan pasang.
- Penurunan dan kenaikan elevasi permukaan air laut berdasarkan pada level nol. Level nol yang dimaksud adalah nilai Mean Sea Level (MSL).  
Untuk Stasiun Tanjung Gudang nilai MSL = 0.62 m

**DATA RAMALAN PASUT BULAN JUNI TAHUN 2020**  
**STASIUN TANJUNG PESONA**  
**(Sungai Liat, Kab. Bangka)**

Bulan : JUNI 2020 (Dalam meter)

	1.00 AM	2.00 AM	3.00 AM	4.00 AM	5.00 AM	6.00 AM	7.00 AM	8.00 AM	9.00 AM	10.00 AM	11.00 AM	12.00 PM	1.00 PM	2.00 PM	3.00 PM	4.00 PM	5.00 PM	6.00 PM	7.00 PM	8.00 PM	9.00 PM	10.00 PM	11.00 PM	12.00 AM
1-Jun-20	2,19	2,12	2,01	1,87	1,71	1,55	1,39	1,24	1,12	1,03	0,97	0,93	0,91	0,90	0,93	0,99	1,08	1,21	1,35	1,49	1,63	1,77	1,88	1,96
2-Jun-20	1,98	1,95	1,87	1,77	1,65	1,53	1,41	1,31	1,22	1,15	1,12	1,11	1,11	1,13	1,15	1,19	1,24	1,30	1,38	1,47	1,55	1,62	1,68	1,72
3-Jun-20	1,74	1,73	1,68	1,61	1,52	1,43	1,35	1,29	1,25	1,22	1,22	1,24	1,28	1,34	1,39	1,43	1,46	1,49	1,51	1,54	1,56	1,57	1,56	1,55
4-Jun-20	1,53	1,50	1,47	1,41	1,34	1,28	1,22	1,19	1,19	1,21	1,25	1,31	1,39	1,49	1,59	1,67	1,71	1,73	1,72	1,70	1,67	1,62	1,55	1,47
5-Jun-20	1,39	1,32	1,26	1,21	1,15	1,09	1,05	1,03	1,06	1,12	1,20	1,31	1,43	1,57	1,71	1,85	1,94	1,98	1,97	1,92	1,85	1,75	1,63	1,50
6-Jun-20	1,35	1,22	1,11	1,03	0,96	0,91	0,86	0,85	0,88	0,96	1,08	1,22	1,39	1,56	1,75	1,94	2,10	2,20	2,22	2,17	2,08	1,95	1,80	1,62
7-Jun-20	1,42	1,22	1,05	0,92	0,82	0,75	0,70	0,67	0,68	0,76	0,89	1,07	1,27	1,48	1,71	1,94	2,16	2,32	2,40	2,39	2,31	2,17	2,00	1,80
8-Jun-20	1,57	1,32	1,09	0,90	0,76	0,66	0,59	0,53	0,52	0,57	0,69	0,87	1,09	1,34	1,59	1,85	2,12	2,35	2,50	2,55	2,51	2,38	2,21	2,00
9-Jun-20	1,76	1,50	1,22	0,97	0,78	0,64	0,54	0,47	0,42	0,43	0,51	0,67	0,89	1,15	1,42	1,70	1,99	2,26	2,48	2,61	2,63	2,54	2,39	2,19
10-Jun-20	1,96	1,70	1,41	1,13	0,89	0,70	0,57	0,47	0,40	0,37	0,40	0,51	0,70	0,95	1,22	1,51	1,80	2,10	2,36	2,56	2,65	2,62	2,51	2,34
11-Jun-20	2,13	1,89	1,62	1,33	1,06	0,83	0,67	0,55	0,46	0,39	0,38	0,43	0,57	0,78	1,04	1,31	1,60	1,89	2,17	2,41	2,56	2,60	2,55	2,41
12-Jun-20	2,23	2,02	1,78	1,52	1,26	1,02	0,82	0,68	0,58	0,50	0,45	0,45	0,52	0,68	0,89	1,14	1,41	1,68	1,94	2,19	2,38	2,48	2,49	2,40
13-Jun-20	2,26	2,08	1,89	1,67	1,44	1,21	1,01	0,85	0,74	0,66	0,60	0,57	0,58	0,67	0,83	1,03	1,26	1,49	1,73	1,95	2,15	2,28	2,34	2,30
14-Jun-20	2,20	2,06	1,90	1,73	1,55	1,36	1,18	1,03	0,93	0,85	0,79	0,75	0,74	0,77	0,87	1,01	1,19	1,38	1,56	1,75	1,91	2,05	2,12	2,13
15-Jun-20	2,07	1,96	1,84	1,71	1,57	1,43	1,30	1,18	1,09	1,03	1,00	0,97	0,96	0,96	1,01	1,09	1,21	1,34	1,47	1,60	1,72	1,82	1,89	1,91
16-Jun-20	1,88	1,81	1,71	1,60	1,50	1,41	1,33	1,26	1,21	1,18	1,18	1,18	1,19	1,20	1,22	1,26	1,32	1,40	1,48	1,55	1,61	1,66	1,69	1,69
17-Jun-20	1,67	1,61	1,53	1,45	1,37	1,31	1,27	1,25	1,25	1,26	1,30	1,35	1,40	1,44	1,48	1,50	1,52	1,55	1,57	1,58	1,59	1,57	1,55	1,51
18-Jun-20	1,47	1,41	1,34	1,26	1,19	1,15	1,13	1,15	1,20	1,26	1,34	1,44	1,54	1,63	1,71	1,76	1,77	1,77	1,74	1,71	1,66	1,59	1,51	1,41
19-Jun-20	1,32	1,23	1,15	1,08	1,01	0,96	0,95	0,98	1,06	1,17	1,30	1,44	1,59	1,74	1,88	1,98	2,03	2,02	1,98	1,90	1,81	1,69	1,56	1,41
20-Jun-20	1,25	1,12	1,01	0,92	0,84	0,79	0,76	0,79	0,87	1,01	1,17	1,36	1,56	1,76	1,95	2,12	2,22	2,26	2,23	2,14	2,01	1,86	1,69	1,49
21-Jun-20	1,29	1,10	0,94	0,81	0,72	0,65	0,61	0,61	0,67	0,80	0,99	1,20	1,44	1,68	1,92	2,15	2,33	2,43	2,44	2,37	2,24	2,07	1,87	1,65
22-Jun-20	1,41	1,16	0,95	0,78	0,66	0,57	0,51	0,48	0,50	0,60	0,77	1,00	1,26	1,53	1,80	2,07	2,32	2,50	2,58	2,56	2,45	2,28	2,07	1,84
23-Jun-20	1,58	1,31	1,05	0,83	0,67	0,56	0,47	0,42	0,40	0,45	0,58	0,79	1,05	1,33	1,62	1,92	2,20	2,45	2,61	2,66	2,60	2,45	2,25	2,03
24-Jun-20	1,77	1,49	1,21	0,96	0,76	0,61	0,51	0,43	0,38	0,38	0,46	0,62	0,85	1,12	1,41	1,71	2,01	2,29	2,52	2,65	2,66	2,56	2,39	2,18
25-Jun-20	1,94	1,68	1,40	1,13	0,90	0,72	0,60	0,52	0,45	0,41	0,43	0,52	0,70	0,94	1,21	1,49	1,78	2,07	2,33	2,52	2,60	2,58	2,45	2,27
26-Jun-20	2,06	1,83	1,58	1,32	1,08	0,88	0,74	0,65	0,58	0,52	0,50	0,54	0,65	0,83	1,05	1,30	1,56	1,83	2,08	2,30	2,45	2,49	2,42	2,29
27-Jun-20	2,11	1,91	1,70	1,47	1,25	1,06	0,91	0,81	0,74	0,69	0,65	0,65	0,70	0,81	0,98	1,18	1,40	1,62	1,84	2,05	2,22	2,30	2,30	2,21
28-Jun-20	2,07	1,91	1,74	1,56	1,38	1,21	1,07	0,97	0,92	0,88	0,86	0,84	0,84	0,90	1,01	1,15	1,31	1,48	1,65	1,81	1,96	2,07	2,10	2,06
29-Jun-20	1,96	1,83	1,70	1,56	1,43	1,30	1,19	1,11	1,08	1,07	1,06	1,06	1,06	1,08	1,13	1,22	1,32	1,43	1,54	1,64	1,74	1,82	1,86	1,85
30-Jun-20	1,79	1,69	1,58	1,48	1,39	1,31	1,25	1,20	1,19	1,21	1,25	1,28	1,30	1,32	1,34	1,38	1,43	1,48	1,52	1,56	1,59	1,62	1,63	1,62

- Tanda minus (-) menunjukkan laut dalam keadaan surut sedangkan tanpa tanda minus (-) menunjukkan laut dalam keadaan pasang.
- Penurunan dan kenaikan elevasi permukaan air laut berdasarkan pada level nol. Level nol yang dimaksud adalah nilai Mean Sea Level (MSL).  
Untuk Stasiun Tanjung Pesona nilai MSL = 1.43 m

**DATA RAMALAN PASUT BULAN JUNI TAHUN 2020**  
**STASIUN TANJUNG TINGGI**  
**(Tanjung Pandan, Kab. Belitung)**

Bulan : JUNI 2020 (Dalam meter)

	1.00 AM	2.00 AM	3.00 AM	4.00 AM	5.00 AM	6.00 AM	7.00 AM	8.00 AM	9.00 AM	10.00 AM	11.00 AM	12.00 PM	1.00 PM	2.00 PM	3.00 PM	4.00 PM	5.00 PM	6.00 PM	7.00 PM	8.00 PM	9.00 PM	10.00 PM	11.00 PM	12.00 AM
1-Jun-20	1,37	1,31	1,20	1,07	0,93	0,79	0,66	0,54	0,45	0,39	0,36	0,35	0,35	0,36	0,38	0,43	0,50	0,60	0,71	0,83	0,94	1,04	1,12	1,16
2-Jun-20	1,17	1,12	1,04	0,93	0,83	0,73	0,64	0,57	0,52	0,50	0,50	0,52	0,54	0,56	0,58	0,61	0,65	0,71	0,78	0,84	0,90	0,95	0,98	0,99
3-Jun-20	0,97	0,92	0,84	0,75	0,66	0,60	0,55	0,53	0,52	0,54	0,58	0,63	0,69	0,74	0,78	0,82	0,85	0,89	0,92	0,95	0,96	0,95	0,92	0,88
4-Jun-20	0,82	0,74	0,64	0,55	0,47	0,42	0,40	0,41	0,44	0,50	0,59	0,68	0,78	0,87	0,95	1,01	1,06	1,10	1,12	1,12	1,09	1,04	0,96	0,86
5-Jun-20	0,74	0,62	0,49	0,37	0,28	0,22	0,21	0,24	0,30	0,40	0,51	0,65	0,79	0,93	1,05	1,15	1,23	1,29	1,32	1,32	1,28	1,19	1,07	0,93
6-Jun-20	0,76	0,58	0,40	0,24	0,12	0,04	0,02	0,05	0,13	0,24	0,38	0,55	0,73	0,90	1,07	1,22	1,34	1,44	1,50	1,52	1,48	1,39	1,25	1,07
7-Jun-20	0,86	0,63	0,40	0,19	0,03	-0,09	-0,13	-0,12	-0,05	0,06	0,21	0,39	0,60	0,81	1,01	1,20	1,37	1,51	1,62	1,68	1,67	1,59	1,45	1,25
8-Jun-20	1,02	0,76	0,49	0,23	0,02	-0,14	-0,23	-0,24	-0,20	-0,10	0,04	0,22	0,43	0,66	0,89	1,11	1,31	1,50	1,65	1,76	1,79	1,75	1,63	1,45
9-Jun-20	1,21	0,93	0,64	0,35	0,09	-0,11	-0,24	-0,30	-0,29	-0,22	-0,10	0,06	0,26	0,48	0,72	0,96	1,19	1,41	1,60	1,75	1,84	1,85	1,77	1,61
10-Jun-20	1,39	1,12	0,83	0,52	0,24	-0,01	-0,18	-0,28	-0,30	-0,27	-0,19	-0,06	0,11	0,32	0,55	0,79	1,03	1,26	1,47	1,65	1,79	1,85	1,82	1,71
11-Jun-20	1,52	1,28	1,00	0,71	0,42	0,16	-0,04	-0,18	-0,24	-0,24	-0,19	-0,11	0,02	0,20	0,40	0,62	0,85	1,08	1,30	1,50	1,66	1,76	1,78	1,72
12-Jun-20	1,58	1,38	1,14	0,88	0,61	0,35	0,14	-0,02	-0,11	-0,14	-0,12	-0,07	0,02	0,14	0,31	0,50	0,70	0,91	1,12	1,31	1,48	1,60	1,66	1,65
13-Jun-20	1,55	1,40	1,20	0,98	0,75	0,53	0,33	0,17	0,07	0,02	0,01	0,04	0,09	0,17	0,29	0,44	0,61	0,78	0,96	1,13	1,28	1,40	1,48	1,50
14-Jun-20	1,44	1,33	1,18	1,01	0,83	0,65	0,49	0,35	0,25	0,20	0,19	0,20	0,23	0,28	0,35	0,45	0,58	0,72	0,85	0,98	1,10	1,21	1,28	1,30
15-Jun-20	1,27	1,18	1,07	0,94	0,81	0,69	0,58	0,48	0,41	0,38	0,38	0,39	0,41	0,44	0,49	0,55	0,63	0,73	0,82	0,91	0,98	1,04	1,08	1,09
16-Jun-20	1,06	0,99	0,90	0,80	0,72	0,64	0,58	0,54	0,52	0,52	0,54	0,57	0,61	0,64	0,67	0,71	0,76	0,82	0,87	0,91	0,94	0,95	0,94	0,92
17-Jun-20	0,86	0,79	0,70	0,61	0,55	0,51	0,50	0,51	0,54	0,59	0,65	0,72	0,78	0,84	0,88	0,91	0,94	0,97	0,99	0,99	0,97	0,93	0,88	0,80
18-Jun-20	0,71	0,61	0,50	0,41	0,35	0,33	0,35	0,40	0,47	0,57	0,68	0,79	0,90	0,99	1,06	1,10	1,14	1,16	1,16	1,14	1,08	1,00	0,90	0,77
19-Jun-20	0,63	0,48	0,34	0,23	0,15	0,13	0,15	0,23	0,33	0,47	0,62	0,78	0,94	1,07	1,18	1,26	1,32	1,35	1,35	1,32	1,25	1,14	0,99	0,82
20-Jun-20	0,63	0,44	0,26	0,10	-0,01	-0,06	-0,04	0,03	0,15	0,31	0,50	0,70	0,89	1,08	1,23	1,36	1,45	1,51	1,54	1,51	1,44	1,31	1,15	0,94
21-Jun-20	0,72	0,48	0,25	0,05	-0,10	-0,19	-0,20	-0,15	-0,04	0,12	0,32	0,54	0,77	1,00	1,20	1,37	1,51	1,61	1,67	1,67	1,62	1,50	1,33	1,11
22-Jun-20	0,86	0,59	0,33	0,08	-0,11	-0,24	-0,30	-0,28	-0,19	-0,05	0,13	0,36	0,60	0,85	1,09	1,30	1,48	1,63	1,73	1,78	1,76	1,66	1,50	1,29
23-Jun-20	1,03	0,75	0,47	0,19	-0,04	-0,22	-0,31	-0,34	-0,29	-0,18	-0,02	0,18	0,41	0,67	0,92	1,16	1,37	1,56	1,70	1,80	1,82	1,77	1,64	1,45
24-Jun-20	1,20	0,93	0,64	0,35	0,09	-0,11	-0,25	-0,31	-0,30	-0,24	-0,12	0,04	0,25	0,49	0,73	0,98	1,21	1,42	1,60	1,73	1,81	1,80	1,71	1,55
25-Jun-20	1,34	1,08	0,81	0,53	0,27	0,05	-0,12	-0,21	-0,23	-0,20	-0,13	-0,01	0,14	0,34	0,56	0,80	1,02	1,24	1,43	1,59	1,70	1,74	1,70	1,59
26-Jun-20	1,41	1,19	0,94	0,69	0,45	0,23	0,06	-0,05	-0,10	-0,10	-0,06	0,02	0,12	0,27	0,45	0,65	0,85	1,05	1,24	1,40	1,53	1,61	1,61	1,54
27-Jun-20	1,40	1,22	1,01	0,80	0,59	0,40	0,24	0,13	0,07	0,06	0,09	0,13	0,19	0,29	0,41	0,57	0,73	0,90	1,06	1,20	1,33	1,42	1,45	1,42
28-Jun-20	1,32	1,18	1,01	0,84	0,67	0,52	0,39	0,30	0,26	0,25	0,27	0,30	0,34	0,39	0,47	0,57	0,68	0,80	0,92	1,03	1,13	1,21	1,25	1,24
29-Jun-20	1,17	1,06	0,93	0,80	0,68	0,57	0,49	0,43	0,41	0,43	0,46	0,50	0,53	0,57	0,60	0,66	0,72	0,80	0,86	0,93	0,98	1,02	1,04	1,03
30-Jun-20	0,98	0,89	0,78	0,68	0,60	0,54	0,51	0,50	0,52	0,56	0,62	0,69	0,74	0,77	0,80	0,82	0,85	0,87	0,89	0,90	0,90	0,90	0,88	0,84

- Tanda minus (-) menunjukkan laut dalam keadaan surut sedangkan tanpa tanda minus (-) menunjukkan laut dalam keadaan pasang.
- Penurunan dan kenaikan elevasi permukaan air laut berdasarkan pada level nol. Level nol yang dimaksud adalah nilai Mean Sea Level (MSL).  
Untuk Stasiun Tanjung Tinggi nilai MSL = 0.75 m



**DATA RAMALAN PASUT BULAN JUNI TAHUN 2020**  
**STASIUN TELUK GEMBIRA**  
**(Membalong, Kab. Belitung)**

Bulan : JUNI 2020 (Dalam meter)

	1.00 AM	2.00 AM	3.00 AM	4.00 AM	5.00 AM	6.00 AM	7.00 AM	8.00 AM	9.00 AM	10.00 AM	11.00 AM	12.00 PM	1.00 PM	2.00 PM	3.00 PM	4.00 PM	5.00 PM	6.00 PM	7.00 PM	8.00 PM	9.00 PM	10.00 PM	11.00 PM	12.00 AM
1-Jun-20	2,23	2,18	2,08	1,95	1,82	1,71	1,62	1,55	1,49	1,45	1,42	1,42	1,42	1,42	1,42	1,43	1,47	1,54	1,65	1,76	1,88	1,98	2,05	2,09
2-Jun-20	2,10	2,05	1,96	1,84	1,72	1,62	1,55	1,52	1,51	1,51	1,52	1,54	1,57	1,58	1,59	1,59	1,60	1,63	1,70	1,78	1,87	1,94	1,99	2,00
3-Jun-20	1,98	1,92	1,82	1,70	1,58	1,49	1,43	1,43	1,46	1,51	1,57	1,63	1,68	1,72	1,74	1,75	1,75	1,77	1,81	1,86	1,92	1,97	1,99	1,97
4-Jun-20	1,91	1,82	1,70	1,56	1,44	1,34	1,29	1,29	1,35	1,44	1,54	1,65	1,74	1,81	1,85	1,88	1,90	1,92	1,95	1,98	2,02	2,04	2,04	2,00
5-Jun-20	1,91	1,78	1,62	1,45	1,30	1,19	1,13	1,14	1,20	1,32	1,46	1,61	1,74	1,84	1,92	1,97	2,01	2,05	2,08	2,12	2,15	2,16	2,14	2,08
6-Jun-20	1,97	1,81	1,61	1,40	1,21	1,07	0,99	0,98	1,05	1,17	1,33	1,51	1,69	1,83	1,94	2,01	2,07	2,13	2,19	2,24	2,27	2,28	2,26	2,20
7-Jun-20	2,08	1,90	1,67	1,42	1,18	0,99	0,88	0,85	0,90	1,01	1,17	1,37	1,58	1,76	1,90	2,01	2,09	2,16	2,24	2,31	2,37	2,40	2,38	2,32
8-Jun-20	2,21	2,03	1,79	1,51	1,23	0,99	0,83	0,77	0,78	0,87	1,02	1,22	1,44	1,65	1,83	1,96	2,06	2,15	2,24	2,33	2,41	2,47	2,47	2,43
9-Jun-20	2,33	2,17	1,94	1,66	1,36	1,07	0,86	0,74	0,72	0,78	0,90	1,08	1,29	1,51	1,71	1,88	2,00	2,10	2,19	2,30	2,40	2,48	2,51	2,49
10-Jun-20	2,41	2,28	2,08	1,83	1,53	1,22	0,97	0,80	0,73	0,75	0,83	0,97	1,16	1,37	1,58	1,77	1,92	2,03	2,13	2,23	2,34	2,43	2,49	2,50
11-Jun-20	2,44	2,34	2,18	1,97	1,70	1,41	1,14	0,93	0,81	0,79	0,83	0,93	1,07	1,25	1,46	1,65	1,82	1,95	2,05	2,15	2,25	2,35	2,42	2,44
12-Jun-20	2,41	2,33	2,21	2,05	1,84	1,59	1,34	1,11	0,96	0,90	0,90	0,96	1,06	1,19	1,36	1,55	1,72	1,87	1,98	2,07	2,15	2,24	2,31	2,34
13-Jun-20	2,33	2,26	2,17	2,05	1,90	1,72	1,51	1,31	1,16	1,06	1,03	1,05	1,11	1,20	1,32	1,47	1,64	1,79	1,92	2,00	2,08	2,14	2,19	2,22
14-Jun-20	2,20	2,15	2,07	1,97	1,87	1,76	1,62	1,48	1,35	1,26	1,21	1,20	1,23	1,27	1,35	1,45	1,59	1,73	1,86	1,96	2,02	2,06	2,09	2,09
15-Jun-20	2,07	2,00	1,92	1,84	1,76	1,70	1,64	1,57	1,50	1,44	1,40	1,39	1,39	1,41	1,44	1,50	1,59	1,71	1,83	1,93	2,00	2,03	2,03	2,00
16-Jun-20	1,95	1,86	1,76	1,67	1,60	1,57	1,56	1,57	1,57	1,57	1,57	1,57	1,57	1,58	1,58	1,60	1,65	1,73	1,83	1,93	2,00	2,02	2,01	1,95
17-Jun-20	1,86	1,75	1,62	1,50	1,42	1,38	1,40	1,46	1,54	1,61	1,67	1,72	1,74	1,75	1,75	1,75	1,76	1,81	1,87	1,95	2,02	2,05	2,03	1,95
18-Jun-20	1,84	1,69	1,52	1,36	1,25	1,19	1,20	1,28	1,41	1,55	1,69	1,79	1,86	1,90	1,92	1,91	1,91	1,92	1,96	2,01	2,06	2,09	2,07	2,00
19-Jun-20	1,86	1,68	1,48	1,28	1,12	1,02	1,01	1,08	1,22	1,41	1,60	1,78	1,91	2,00	2,04	2,05	2,05	2,05	2,07	2,10	2,13	2,15	2,14	2,07
20-Jun-20	1,93	1,73	1,50	1,26	1,06	0,91	0,85	0,89	1,01	1,21	1,44	1,67	1,87	2,02	2,11	2,15	2,17	2,18	2,19	2,20	2,22	2,22	2,21	2,14
21-Jun-20	2,02	1,82	1,58	1,31	1,06	0,87	0,77	0,75	0,84	1,01	1,24	1,50	1,75	1,96	2,10	2,19	2,24	2,27	2,29	2,30	2,31	2,30	2,28	2,22
22-Jun-20	2,11	1,93	1,69	1,41	1,14	0,91	0,75	0,69	0,73	0,85	1,05	1,30	1,57	1,82	2,02	2,15	2,24	2,30	2,34	2,37	2,39	2,38	2,35	2,28
23-Jun-20	2,18	2,03	1,81	1,54	1,26	1,00	0,81	0,71	0,69	0,76	0,91	1,12	1,38	1,64	1,88	2,06	2,18	2,27	2,34	2,40	2,43	2,43	2,40	2,34
24-Jun-20	2,24	2,10	1,92	1,68	1,41	1,14	0,93	0,79	0,74	0,76	0,86	1,01	1,22	1,46	1,71	1,91	2,07	2,19	2,28	2,36	2,42	2,45	2,43	2,37
25-Jun-20	2,27	2,15	1,99	1,79	1,55	1,30	1,08	0,93	0,85	0,84	0,89	0,99	1,14	1,33	1,55	1,76	1,94	2,07	2,18	2,27	2,35	2,41	2,41	2,36
26-Jun-20	2,27	2,15	2,01	1,85	1,66	1,44	1,24	1,09	1,00	0,97	0,99	1,05	1,14	1,27	1,44	1,63	1,80	1,95	2,06	2,16	2,25	2,31	2,34	2,32
27-Jun-20	2,24	2,13	2,00	1,86	1,71	1,55	1,38	1,25	1,16	1,13	1,14	1,18	1,23	1,31	1,42	1,55	1,70	1,84	1,95	2,04	2,12	2,19	2,23	2,22
28-Jun-20	2,16	2,06	1,94	1,82	1,71	1,59	1,48	1,38	1,31	1,29	1,30	1,34	1,37	1,41	1,47	1,56	1,66	1,77	1,87	1,95	2,01	2,06	2,10	2,10
29-Jun-20	2,05	1,96	1,85	1,73	1,64	1,57	1,51	1,46	1,43	1,43	1,46	1,50	1,54	1,57	1,59	1,63	1,69	1,77	1,84	1,90	1,94	1,96	1,97	1,96
30-Jun-20	1,92	1,83	1,72	1,62	1,54	1,49	1,47	1,47	1,49	1,52	1,58	1,64	1,70	1,74	1,76	1,77	1,79	1,83	1,87	1,90	1,92	1,91	1,89	1,85


- Tanda minus (-) menunjukkan laut dalam keadaan surut sedangkan tanpa tanda minus (-) menunjukkan laut dalam keadaan pasang.
- Penurunan dan kenaikan elevasi permukaan air laut berdasarkan pada level nol. Level nol yang dimaksud adalah nilai Mean Sea Level (MSL).  
Untuk Stasiun Teluk Gembira nilai MSL = 1.70 m

# DATA RAMALAN PASANG SURUT

## BOOST CENTRE

(BABEL OCEAN OBSERVATION SCIENCE AND TECHNOLOGIES CENTRE)

# JULI 2020



**DATA RAMALAN PASUT BULAN JULI TAHUN 2020**  
**STASIUN PELTIM**  
**(Muntok, Bangka Barat)**

Bulan : Juli 2020 (Dalam meter)

	1.00 AM	2.00 AM	3.00 AM	4.00 AM	5.00 AM	6.00 AM	7.00 AM	8.00 AM	9.00 AM	10.00 AM	11.00 AM	12.00 PM	1.00 PM	2.00 PM	3.00 PM	4.00 PM	5.00 PM	6.00 PM	7.00 PM	8.00 PM	9.00 PM	10.00 PM	11.00 PM	12.00 AM
1-Jul-20	0,23	0,14	0,01	-0,14	-0,30	-0,43	-0,53	-0,57	-0,53	-0,42	-0,24	-0,01	0,22	0,44	0,61	0,72	0,75	0,73	0,65	0,54	0,42	0,30	0,18	0,09
2-Jul-20	-0,01	-0,11	-0,22	-0,35	-0,49	-0,63	-0,74	-0,80	-0,77	-0,65	-0,45	-0,17	0,16	0,51	0,81	1,05	1,18	1,19	1,09	0,92	0,70	0,47	0,24	0,04
3-Jul-20	-0,13	-0,27	-0,39	-0,51	-0,64	-0,79	-0,93	-1,03	-1,04	-0,95	-0,74	-0,44	-0,04	0,40	0,84	1,22	1,48	1,59	1,53	1,34	1,06	0,75	0,42	0,13
4-Jul-20	-0,13	-0,33	-0,48	-0,61	-0,73	-0,88	-1,04	-1,19	-1,28	-1,25	-1,08	-0,78	-0,37	0,13	0,67	1,19	1,61	1,86	1,90	1,75	1,46	1,09	0,69	0,32
5-Jul-20	-0,01	-0,29	-0,49	-0,63	-0,75	-0,88	-1,06	-1,25	-1,42	-1,48	-1,40	-1,15	-0,76	-0,24	0,36	0,98	1,54	1,94	2,13	2,08	1,82	1,44	1,00	0,57
6-Jul-20	0,18	-0,15	-0,40	-0,58	-0,70	-0,82	-0,98	-1,19	-1,42	-1,58	-1,61	-1,46	-1,14	-0,66	-0,06	0,61	1,27	1,82	2,17	2,26	2,10	1,75	1,30	0,83
7-Jul-20	0,40	0,03	-0,26	-0,47	-0,60	-0,70	-0,83	-1,02	-1,27	-1,52	-1,66	-1,65	-1,44	-1,04	-0,49	0,16	0,86	1,51	2,01	2,26	2,24	1,97	1,55	1,07
8-Jul-20	0,62	0,22	-0,10	-0,33	-0,48	-0,56	-0,65	-0,79	-1,02	-1,29	-1,54	-1,65	-1,58	-1,31	-0,87	-0,28	0,39	1,07	1,67	2,06	2,19	2,05	1,70	1,25
9-Jul-20	0,79	0,38	0,04	-0,20	-0,36	-0,44	-0,48	-0,55	-0,71	-0,96	-1,24	-1,46	-1,53	-1,41	-1,10	-0,63	-0,05	0,59	1,21	1,70	1,97	1,98	1,74	1,35
10-Jul-20	0,90	0,49	0,15	-0,11	-0,27	-0,35	-0,36	-0,37	-0,43	-0,59	-0,84	-1,09	-1,27	-1,29	-1,14	-0,82	-0,37	0,16	0,72	1,23	1,60	1,73	1,63	1,33
11-Jul-20	0,94	0,54	0,19	-0,07	-0,24	-0,31	-0,31	-0,26	-0,23	-0,28	-0,42	-0,64	-0,85	-0,97	-0,96	-0,80	-0,51	-0,13	0,31	0,77	1,14	1,37	1,38	1,20
12-Jul-20	0,89	0,52	0,18	-0,08	-0,26	-0,34	-0,34	-0,26	-0,15	-0,07	-0,08	-0,19	-0,35	-0,50	-0,58	-0,56	-0,44	-0,22	0,06	0,39	0,70	0,94	1,03	0,96
13-Jul-20	0,74	0,43	0,12	-0,14	-0,33	-0,43	-0,43	-0,35	-0,19	-0,02	0,11	0,16	0,11	0,02	-0,08	-0,14	-0,15	-0,09	0,02	0,18	0,37	0,54	0,64	0,64
14-Jul-20	0,51	0,28	0,01	-0,24	-0,44	-0,56	-0,59	-0,51	-0,35	-0,12	0,13	0,33	0,45	0,48	0,45	0,38	0,31	0,24	0,20	0,18	0,21	0,26	0,30	0,30
15-Jul-20	0,23	0,08	-0,13	-0,35	-0,56	-0,70	-0,76	-0,73	-0,58	-0,33	-0,02	0,30	0,59	0,79	0,90	0,91	0,84	0,72	0,56	0,40	0,25	0,15	0,08	0,02
16-Jul-20	-0,05	-0,16	-0,30	-0,48	-0,66	-0,83	-0,93	-0,95	-0,85	-0,63	-0,30	0,10	0,52	0,89	1,18	1,33	1,35	1,25	1,04	0,77	0,49	0,23	0,02	-0,15
17-Jul-20	-0,27	-0,37	-0,47	-0,60	-0,76	-0,92	-1,06	-1,14	-1,10	-0,94	-0,64	-0,23	0,26	0,77	1,22	1,56	1,74	1,73	1,55	1,24	0,87	0,49	0,14	-0,15
18-Jul-20	-0,37	-0,52	-0,62	-0,71	-0,82	-0,97	-1,13	-1,26	-1,30	-1,22	-0,99	-0,61	-0,11	0,46	1,04	1,56	1,92	2,06	1,98	1,71	1,31	0,85	0,40	0,00
19-Jul-20	-0,33	-0,56	-0,70	-0,78	-0,86	-0,97	-1,12	-1,28	-1,40	-1,42	-1,28	-0,98	-0,53	0,05	0,69	1,32	1,85	2,18	2,26	2,09	1,73	1,25	0,74	0,26
20-Jul-20	-0,16	-0,48	-0,68	-0,79	-0,85	-0,93	-1,05	-1,22	-1,39	-1,49	-1,46	-1,27	-0,90	-0,39	0,24	0,93	1,57	2,07	2,33	2,31	2,05	1,61	1,09	0,57
21-Jul-20	0,09	-0,30	-0,58	-0,74	-0,81	-0,85	-0,93	-1,07	-1,27	-1,44	-1,51	-1,43	-1,17	-0,76	-0,20	0,46	1,14	1,75	2,16	2,32	2,20	1,85	1,37	0,85
22-Jul-20	0,36	-0,07	-0,40	-0,61	-0,71	-0,75	-0,78	-0,88	-1,05	-1,25	-1,41	-1,44	-1,30	-1,00	-0,55	0,02	0,66	1,30	1,81	2,12	2,15	1,93	1,53	1,06
23-Jul-20	0,58	0,15	-0,20	-0,45	-0,58	-0,63	-0,63	-0,67	-0,79	-0,97	-1,17	-1,28	-1,27	-1,09	-0,77	-0,32	0,23	0,82	1,36	1,75	1,92	1,84	1,55	1,14
24-Jul-20	0,70	0,30	-0,04	-0,29	-0,45	-0,50	-0,49	-0,47	-0,52	-0,64	-0,83	-0,99	-1,07	-1,01	-0,81	-0,49	-0,08	0,40	0,89	1,30	1,55	1,59	1,41	1,09
25-Jul-20	0,71	0,35	0,04	-0,20	-0,35	-0,40	-0,38	-0,32	-0,29	-0,33	-0,45	-0,61	-0,73	-0,76	-0,68	-0,49	-0,21	0,13	0,51	0,86	1,13	1,23	1,15	0,91
26-Jul-20	0,60	0,28	0,01	-0,19	-0,32	-0,37	-0,33	-0,24	-0,13	-0,08	-0,10	-0,20	-0,31	-0,39	-0,39	-0,31	-0,16	0,04	0,27	0,52	0,73	0,85	0,82	0,66
27-Jul-20	0,40	0,13	-0,11	-0,29	-0,39	-0,41	-0,36	-0,24	-0,08	0,07	0,16	0,17	0,12	0,05	0,01	0,01	0,05	0,13	0,22	0,33	0,44	0,51	0,49	0,37
28-Jul-20	0,16	-0,08	-0,30	-0,46	-0,55	-0,55	-0,49	-0,34	-0,14	0,09	0,29	0,43	0,49	0,49	0,46	0,43	0,40	0,37	0,34	0,32	0,30	0,27	0,22	0,10
29-Jul-20	-0,08	-0,29	-0,50	-0,66	-0,75	-0,76	-0,70	-0,54	-0,31	-0,03	0,27	0,54	0,74	0,85	0,90	0,88	0,82	0,73	0,60	0,46	0,32	0,19	0,05	-0,10
30-Jul-20	-0,28	-0,48	-0,67	-0,84	-0,96	-1,00	-0,95	-0,81	-0,58	-0,27	0,09	0,47	0,81	1,07	1,23	1,30	1,26	1,15	0,96	0,74	0,49	0,24	0,01	-0,20
31-Jul-20	-0,40	-0,60	-0,79	-0,97	-1,11	-1,19	-1,19	-1,10	-0,90	-0,60	-0,20	0,24	0,69	1,10	1,41	1,60	1,65	1,57	1,36	1,08	0,75	0,42	0,10	-0,18

- Tanda minus (-) menunjukkan laut dalam keadaan surut sedangkan tanpa tanda minus (-) menunjukkan laut dalam keadaan pasang.
- Penurunan dan kenaikan elevasi permukaan air laut berdasarkan pada level nol. Level nol yang dimaksud adalah nilai Mean Sea Level (MSL).  
Untuk Stasiun Peltim nilai MSL = 0.70 m

# DATA RAMALAN PASUT BULAN JULI TAHUN 2020

## STASIUN SADAI

(Kec. Toboali, Bangka Selatan)

Bulan : Juli 2020 (Dalam meter)

	1.00 AM	2.00 AM	3.00 AM	4.00 AM	5.00 AM	6.00 AM	7.00 AM	8.00 AM	9.00 AM	10.00 AM	11.00 AM	12.00 PM	1.00 PM	2.00 PM	3.00 PM	4.00 PM	5.00 PM	6.00 PM	7.00 PM	8.00 PM	9.00 PM	10.00 PM	11.00 PM	12.00 AM
1-Jul-20	1,26	1,17	1,09	0,99	0,89	0,80	0,76	0,80	0,89	1,01	1,14	1,27	1,40	1,55	1,67	1,76	1,79	1,78	1,74	1,70	1,66	1,60	1,51	1,38
2-Jul-20	1,24	1,09	0,97	0,85	0,74	0,65	0,61	0,64	0,75	0,92	1,10	1,29	1,45	1,61	1,75	1,85	1,91	1,92	1,88	1,82	1,76	1,69	1,60	1,47
3-Jul-20	1,29	1,10	0,91	0,75	0,62	0,52	0,47	0,49	0,59	0,77	1,00	1,23	1,45	1,63	1,78	1,90	1,98	2,02	2,00	1,95	1,87	1,79	1,70	1,57
4-Jul-20	1,40	1,18	0,95	0,73	0,55	0,43	0,36	0,36	0,43	0,60	0,84	1,11	1,38	1,61	1,78	1,91	2,00	2,06	2,08	2,05	1,98	1,90	1,80	1,68
5-Jul-20	1,53	1,32	1,06	0,80	0,56	0,39	0,29	0,26	0,32	0,45	0,67	0,95	1,25	1,53	1,74	1,88	1,98	2,05	2,09	2,10	2,06	1,99	1,89	1,78
6-Jul-20	1,64	1,45	1,21	0,93	0,65	0,42	0,28	0,22	0,25	0,36	0,54	0,79	1,09	1,39	1,65	1,83	1,94	2,00	2,05	2,08	2,08	2,04	1,95	1,85
7-Jul-20	1,72	1,57	1,36	1,10	0,81	0,54	0,34	0,25	0,25	0,32	0,47	0,68	0,94	1,24	1,52	1,73	1,87	1,94	1,98	2,01	2,04	2,03	1,97	1,88
8-Jul-20	1,76	1,63	1,47	1,26	1,00	0,72	0,48	0,34	0,30	0,35	0,47	0,63	0,85	1,10	1,37	1,61	1,78	1,86	1,89	1,91	1,94	1,96	1,94	1,87
9-Jul-20	1,76	1,64	1,51	1,35	1,15	0,91	0,67	0,49	0,41	0,44	0,53	0,66	0,82	1,02	1,25	1,48	1,67	1,78	1,81	1,82	1,82	1,84	1,85	1,81
10-Jul-20	1,72	1,61	1,49	1,37	1,24	1,06	0,86	0,68	0,58	0,57	0,64	0,75	0,88	1,02	1,19	1,38	1,56	1,69	1,74	1,73	1,71	1,71	1,72	1,70
11-Jul-20	1,64	1,54	1,42	1,32	1,23	1,13	1,01	0,87	0,76	0,74	0,79	0,89	1,00	1,11	1,22	1,34	1,48	1,61	1,67	1,67	1,64	1,60	1,58	1,57
12-Jul-20	1,52	1,44	1,33	1,22	1,15	1,11	1,06	1,00	0,93	0,91	0,95	1,05	1,16	1,25	1,32	1,38	1,46	1,56	1,62	1,63	1,59	1,52	1,47	1,43
13-Jul-20	1,38	1,31	1,21	1,10	1,02	1,00	1,02	1,04	1,04	1,06	1,11	1,20	1,32	1,42	1,48	1,50	1,52	1,56	1,60	1,61	1,58	1,50	1,40	1,32
14-Jul-20	1,25	1,18	1,08	0,97	0,88	0,85	0,89	0,97	1,06	1,14	1,23	1,34	1,47	1,58	1,65	1,67	1,65	1,63	1,62	1,62	1,59	1,51	1,39	1,27
15-Jul-20	1,16	1,06	0,96	0,84	0,74	0,69	0,72	0,83	0,98	1,14	1,29	1,43	1,58	1,71	1,80	1,84	1,81	1,75	1,70	1,66	1,62	1,54	1,43	1,28
16-Jul-20	1,13	0,99	0,86	0,74	0,62	0,55	0,55	0,64	0,82	1,04	1,26	1,46	1,63	1,79	1,91	1,98	1,97	1,91	1,83	1,75	1,68	1,60	1,49	1,34
17-Jul-20	1,16	0,98	0,81	0,66	0,53	0,44	0,41	0,47	0,63	0,87	1,14	1,40	1,63	1,82	1,96	2,06	2,09	2,05	1,97	1,87	1,77	1,67	1,57	1,43
18-Jul-20	1,25	1,04	0,83	0,64	0,49	0,38	0,32	0,34	0,47	0,68	0,97	1,27	1,55	1,78	1,95	2,07	2,14	2,15	2,09	1,99	1,88	1,76	1,65	1,52
19-Jul-20	1,35	1,14	0,91	0,68	0,49	0,36	0,28	0,28	0,35	0,53	0,79	1,10	1,42	1,69	1,89	2,04	2,12	2,16	2,15	2,09	1,98	1,86	1,73	1,60
20-Jul-20	1,45	1,26	1,03	0,78	0,56	0,39	0,29	0,27	0,31	0,44	0,65	0,93	1,25	1,55	1,78	1,95	2,06	2,11	2,14	2,12	2,05	1,94	1,81	1,67
21-Jul-20	1,53	1,37	1,16	0,92	0,68	0,48	0,35	0,31	0,33	0,43	0,58	0,81	1,09	1,39	1,65	1,84	1,95	2,02	2,06	2,07	2,05	1,97	1,86	1,73
22-Jul-20	1,59	1,44	1,27	1,06	0,83	0,61	0,46	0,39	0,40	0,48	0,60	0,77	0,99	1,25	1,50	1,71	1,84	1,90	1,93	1,96	1,97	1,94	1,87	1,75
23-Jul-20	1,61	1,48	1,34	1,17	0,98	0,77	0,60	0,51	0,50	0,57	0,68	0,81	0,98	1,17	1,39	1,58	1,72	1,79	1,81	1,82	1,83	1,84	1,81	1,73
24-Jul-20	1,60	1,47	1,35	1,23	1,08	0,92	0,76	0,65	0,63	0,69	0,80	0,92	1,04	1,18	1,33	1,49	1,62	1,69	1,70	1,68	1,67	1,68	1,68	1,64
25-Jul-20	1,55	1,43	1,31	1,22	1,12	1,02	0,90	0,80	0,77	0,82	0,93	1,06	1,17	1,27	1,36	1,47	1,57	1,63	1,63	1,59	1,54	1,52	1,52	1,51
26-Jul-20	1,45	1,35	1,24	1,15	1,09	1,05	0,99	0,94	0,91	0,95	1,06	1,20	1,33	1,41	1,46	1,51	1,56	1,60	1,60	1,54	1,46	1,39	1,35	1,34
27-Jul-20	1,31	1,23	1,14	1,05	1,00	0,99	1,01	1,01	1,03	1,07	1,18	1,33	1,47	1,57	1,62	1,63	1,63	1,63	1,61	1,55	1,44	1,33	1,24	1,18
28-Jul-20	1,14	1,09	1,01	0,92	0,87	0,88	0,94	1,01	1,09	1,17	1,28	1,43	1,59	1,72	1,78	1,78	1,74	1,70	1,66	1,59	1,48	1,34	1,19	1,08
29-Jul-20	1,00	0,94	0,87	0,79	0,73	0,73	0,81	0,93	1,07	1,20	1,34	1,50	1,67	1,82	1,91	1,93	1,89	1,82	1,75	1,67	1,56	1,41	1,23	1,06
30-Jul-20	0,92	0,82	0,73	0,65	0,59	0,58	0,64	0,78	0,97	1,17	1,36	1,53	1,71	1,87	2,00	2,05	2,03	1,96	1,86	1,76	1,65	1,51	1,33	1,13
31-Jul-20	0,93	0,77	0,64	0,54	0,47	0,44	0,49	0,62	0,82	1,06	1,31	1,53	1,72	1,89	2,03	2,11	2,13	2,07	1,98	1,87	1,75	1,62	1,45	1,25

- Tanda minus (-) menunjukkan laut dalam keadaan surut sedangkan tanpa tanda minus (-) menunjukkan laut dalam keadaan pasang.
- Penurunan dan kenaikan elevasi permukaan air laut berdasarkan pada level nol. Level nol yang dimaksud adalah nilai Mean Sea Level (MSL).  
Untuk Stasiun Sadai nilai MSL = 1.29 m

**DATA RAMALAN PASUT BULAN JULI TAHUN 2020**  
**STASIUN SALENDANG PERMAI**  
**(Kec. Kelapa Kampit, Kab. Belitung Timur)**

Bulan : Juli 2020 (Dalam meter)

	1.00 AM	2.00 AM	3.00 AM	4.00 AM	5.00 AM	6.00 AM	7.00 AM	8.00 AM	9.00 AM	10.00 AM	11.00 AM	12.00 PM	1.00 PM	2.00 PM	3.00 PM	4.00 PM	5.00 PM	6.00 PM	7.00 PM	8.00 PM	9.00 PM	10.00 PM	11.00 PM	12.00 AM
1-Jul-20	1,38	1,24	1,10	0,99	0,90	0,85	0,83	0,86	0,90	0,95	0,99	1,02	1,07	1,14	1,23	1,33	1,45	1,57	1,69	1,79	1,85	1,86	1,81	1,69
2-Jul-20	1,53	1,36	1,19	1,03	0,90	0,80	0,74	0,73	0,74	0,78	0,82	0,86	0,92	1,01	1,13	1,27	1,42	1,57	1,73	1,86	1,96	2,00	1,96	1,86
3-Jul-20	1,71	1,53	1,34	1,15	0,98	0,83	0,73	0,67	0,64	0,65	0,66	0,70	0,76	0,85	0,98	1,14	1,32	1,51	1,69	1,86	2,00	2,07	2,08	2,00
4-Jul-20	1,87	1,70	1,51	1,32	1,12	0,94	0,79	0,68	0,62	0,58	0,56	0,57	0,61	0,69	0,83	1,00	1,19	1,39	1,60	1,79	1,96	2,08	2,12	2,09
5-Jul-20	1,99	1,85	1,68	1,49	1,30	1,10	0,92	0,78	0,66	0,59	0,53	0,50	0,51	0,57	0,68	0,85	1,04	1,25	1,47	1,67	1,86	2,01	2,09	2,10
6-Jul-20	2,04	1,93	1,80	1,65	1,48	1,29	1,10	0,93	0,78	0,67	0,58	0,51	0,48	0,49	0,58	0,72	0,91	1,11	1,32	1,52	1,71	1,88	1,99	2,03
7-Jul-20	2,01	1,95	1,85	1,74	1,61	1,46	1,29	1,11	0,94	0,80	0,69	0,59	0,52	0,50	0,54	0,64	0,81	1,00	1,19	1,38	1,56	1,71	1,84	1,91
8-Jul-20	1,92	1,88	1,82	1,75	1,67	1,57	1,44	1,29	1,12	0,97	0,84	0,73	0,63	0,57	0,57	0,64	0,77	0,93	1,11	1,27	1,42	1,55	1,66	1,74
9-Jul-20	1,77	1,76	1,72	1,69	1,65	1,61	1,53	1,42	1,28	1,14	1,01	0,90	0,79	0,71	0,67	0,70	0,79	0,92	1,07	1,21	1,32	1,42	1,50	1,57
10-Jul-20	1,60	1,60	1,57	1,56	1,55	1,55	1,53	1,48	1,39	1,28	1,17	1,06	0,97	0,89	0,83	0,83	0,88	0,98	1,10	1,21	1,29	1,35	1,39	1,42
11-Jul-20	1,43	1,42	1,40	1,39	1,39	1,42	1,45	1,45	1,42	1,35	1,27	1,20	1,13	1,06	1,01	0,99	1,02	1,09	1,19	1,28	1,33	1,35	1,34	1,33
12-Jul-20	1,30	1,27	1,23	1,21	1,21	1,24	1,30	1,34	1,36	1,35	1,31	1,27	1,24	1,21	1,18	1,17	1,19	1,25	1,32	1,39	1,43	1,42	1,37	1,31
13-Jul-20	1,24	1,17	1,10	1,05	1,03	1,05	1,10	1,17	1,23	1,26	1,27	1,27	1,28	1,29	1,31	1,33	1,36	1,41	1,48	1,54	1,57	1,54	1,47	1,36
14-Jul-20	1,25	1,14	1,03	0,95	0,89	0,88	0,91	0,98	1,05	1,11	1,16	1,20	1,24	1,30	1,36	1,43	1,49	1,56	1,64	1,70	1,72	1,69	1,61	1,48
15-Jul-20	1,33	1,18	1,04	0,91	0,81	0,76	0,75	0,79	0,86	0,93	0,99	1,06	1,14	1,23	1,34	1,45	1,56	1,66	1,76	1,84	1,87	1,86	1,77	1,63
16-Jul-20	1,46	1,28	1,11	0,95	0,81	0,71	0,66	0,66	0,69	0,75	0,81	0,89	0,98	1,10	1,25	1,40	1,55	1,69	1,82	1,93	1,99	1,99	1,93	1,80
17-Jul-20	1,62	1,43	1,24	1,05	0,88	0,74	0,65	0,60	0,59	0,61	0,65	0,72	0,81	0,94	1,10	1,28	1,47	1,65	1,82	1,96	2,05	2,09	2,05	1,94
18-Jul-20	1,78	1,59	1,40	1,20	1,01	0,84	0,71	0,61	0,56	0,54	0,55	0,58	0,65	0,77	0,93	1,12	1,33	1,54	1,74	1,91	2,05	2,12	2,11	2,04
19-Jul-20	1,90	1,74	1,55	1,37	1,17	0,99	0,83	0,70	0,61	0,55	0,51	0,51	0,54	0,63	0,77	0,96	1,17	1,39	1,61	1,80	1,96	2,07	2,11	2,07
20-Jul-20	1,97	1,83	1,68	1,51	1,34	1,16	0,99	0,84	0,72	0,63	0,56	0,51	0,50	0,55	0,66	0,82	1,02	1,24	1,45	1,65	1,82	1,96	2,03	2,03
21-Jul-20	1,97	1,86	1,74	1,62	1,48	1,32	1,16	1,01	0,88	0,77	0,67	0,60	0,55	0,54	0,61	0,73	0,91	1,10	1,30	1,48	1,66	1,80	1,89	1,93
22-Jul-20	1,90	1,83	1,74	1,65	1,55	1,44	1,31	1,18	1,04	0,93	0,83	0,74	0,66	0,62	0,64	0,72	0,86	1,02	1,19	1,35	1,49	1,62	1,72	1,77
23-Jul-20	1,77	1,72	1,67	1,61	1,56	1,50	1,41	1,31	1,19	1,09	0,99	0,91	0,83	0,76	0,74	0,78	0,88	1,01	1,14	1,26	1,37	1,46	1,54	1,59
24-Jul-20	1,60	1,57	1,53	1,50	1,48	1,47	1,44	1,38	1,30	1,21	1,14	1,07	1,00	0,94	0,90	0,91	0,97	1,07	1,17	1,25	1,31	1,36	1,40	1,42
25-Jul-20	1,42	1,40	1,37	1,35	1,35	1,37	1,38	1,37	1,34	1,29	1,24	1,20	1,16	1,12	1,09	1,08	1,12	1,18	1,26	1,32	1,34	1,33	1,32	1,30
26-Jul-20	1,27	1,24	1,20	1,17	1,17	1,21	1,26	1,30	1,31	1,29	1,28	1,27	1,26	1,26	1,26	1,26	1,29	1,34	1,40	1,44	1,43	1,39	1,32	1,25
27-Jul-20	1,18	1,11	1,05	1,00	0,99	1,02	1,09	1,15	1,20	1,23	1,25	1,27	1,31	1,34	1,38	1,42	1,46	1,51	1,57	1,60	1,58	1,51	1,40	1,28
28-Jul-20	1,16	1,05	0,95	0,87	0,84	0,84	0,90	0,98	1,05	1,11	1,16	1,21	1,28	1,35	1,44	1,51	1,59	1,66	1,73	1,77	1,76	1,68	1,55	1,39
29-Jul-20	1,22	1,06	0,92	0,81	0,73	0,71	0,73	0,79	0,88	0,95	1,03	1,10	1,19	1,30	1,42	1,54	1,65	1,76	1,85	1,91	1,92	1,86	1,73	1,55
30-Jul-20	1,35	1,15	0,97	0,82	0,70	0,63	0,61	0,65	0,71	0,79	0,87	0,95	1,06	1,19	1,33	1,49	1,64	1,78	1,91	2,00	2,04	2,01	1,90	1,73
31-Jul-20	1,53	1,31	1,09	0,90	0,74	0,63	0,57	0,56	0,59	0,64	0,71	0,80	0,90	1,04	1,20	1,38	1,56	1,74	1,90	2,03	2,10	2,11	2,04	1,89

- Tanda minus (-) menunjukkan laut dalam keadaan surut sedangkan tanpa tanda minus (-) menunjukkan laut dalam keadaan pasang.
- Penurunan dan kenaikan elevasi permukaan air laut berdasarkan pada level nol. Level nol yang dimaksud adalah nilai Mean Sea Level (MSL).  
Untuk Stasiun Salendang Permai nilai MSL = 1.25 m

**DATA RAMALAN PASUT BULAN JULI TAHUN 2020**  
**STASIUN TANJUNG GUDANG**  
**(Belinyu, Kab. Bangka)**

Bulan : Juli 2020 (Dalam meter)

	1.00 AM	2.00 AM	3.00 AM	4.00 AM	5.00 AM	6.00 AM	7.00 AM	8.00 AM	9.00 AM	10.00 AM	11.00 AM	12.00 PM	1.00 PM	2.00 PM	3.00 PM	4.00 PM	5.00 PM	6.00 PM	7.00 PM	8.00 PM	9.00 PM	10.00 PM	11.00 PM	12.00 AM
1-Jul-20	0,68	0,58	0,49	0,43	0,40	0,38	0,38	0,40	0,44	0,52	0,60	0,68	0,73	0,77	0,80	0,84	0,87	0,89	0,88	0,85	0,80	0,74	0,68	0,59
2-Jul-20	0,49	0,38	0,28	0,21	0,18	0,19	0,22	0,27	0,35	0,47	0,60	0,74	0,87	0,98	1,06	1,11	1,14	1,14	1,10	1,02	0,91	0,78	0,64	0,50
3-Jul-20	0,36	0,23	0,11	0,02	-0,02	-0,03	0,01	0,08	0,19	0,33	0,50	0,70	0,90	1,08	1,24	1,34	1,40	1,41	1,36	1,25	1,10	0,91	0,71	0,50
4-Jul-20	0,31	0,14	0,00	-0,11	-0,18	-0,22	-0,20	-0,13	-0,02	0,14	0,33	0,56	0,81	1,06	1,30	1,49	1,61	1,65	1,61	1,51	1,34	1,12	0,87	0,60
5-Jul-20	0,35	0,14	-0,03	-0,17	-0,27	-0,34	-0,36	-0,33	-0,24	-0,09	0,11	0,35	0,62	0,93	1,24	1,51	1,71	1,82	1,83	1,74	1,58	1,35	1,08	0,78
6-Jul-20	0,48	0,22	0,00	-0,16	-0,28	-0,38	-0,44	-0,46	-0,41	-0,29	-0,12	0,11	0,39	0,71	1,06	1,40	1,69	1,89	1,96	1,92	1,78	1,57	1,30	1,00
7-Jul-20	0,67	0,37	0,11	-0,08	-0,22	-0,33	-0,42	-0,49	-0,50	-0,44	-0,30	-0,10	0,15	0,46	0,81	1,18	1,54	1,82	1,98	2,01	1,92	1,74	1,49	1,20
8-Jul-20	0,88	0,56	0,27	0,05	-0,11	-0,22	-0,32	-0,41	-0,48	-0,48	-0,41	-0,26	-0,05	0,22	0,54	0,91	1,29	1,63	1,87	1,98	1,96	1,82	1,61	1,35
9-Jul-20	1,06	0,75	0,46	0,21	0,04	-0,08	-0,17	-0,26	-0,36	-0,42	-0,41	-0,33	-0,17	0,05	0,32	0,64	0,99	1,35	1,66	1,84	1,89	1,81	1,64	1,43
10-Jul-20	1,17	0,90	0,63	0,38	0,20	0,08	0,00	-0,07	-0,16	-0,25	-0,30	-0,28	-0,19	-0,03	0,17	0,43	0,73	1,06	1,37	1,60	1,72	1,70	1,58	1,41
11-Jul-20	1,20	0,98	0,75	0,52	0,34	0,22	0,16	0,12	0,06	-0,02	-0,09	-0,13	-0,10	0,00	0,14	0,32	0,54	0,80	1,07	1,31	1,47	1,51	1,44	1,30
12-Jul-20	1,14	0,96	0,78	0,60	0,44	0,34	0,28	0,27	0,26	0,23	0,17	0,11	0,10	0,14	0,22	0,34	0,47	0,64	0,84	1,03	1,19	1,26	1,23	1,13
13-Jul-20	0,99	0,85	0,72	0,59	0,48	0,39	0,36	0,37	0,41	0,43	0,42	0,39	0,36	0,36	0,40	0,46	0,53	0,61	0,71	0,83	0,93	1,00	0,99	0,91
14-Jul-20	0,80	0,68	0,58	0,50	0,43	0,38	0,37	0,41	0,48	0,56	0,62	0,64	0,64	0,64	0,66	0,68	0,70	0,71	0,72	0,74	0,76	0,78	0,75	0,69
15-Jul-20	0,58	0,48	0,39	0,33	0,30	0,29	0,31	0,37	0,47	0,60	0,72	0,82	0,88	0,92	0,94	0,96	0,95	0,92	0,86	0,78	0,71	0,65	0,57	0,49
16-Jul-20	0,38	0,27	0,18	0,13	0,12	0,14	0,19	0,27	0,39	0,54	0,72	0,89	1,03	1,14	1,20	1,24	1,23	1,18	1,09	0,95	0,80	0,64	0,49	0,35
17-Jul-20	0,22	0,10	0,00	-0,06	-0,08	-0,05	0,01	0,11	0,24	0,42	0,63	0,85	1,07	1,25	1,39	1,48	1,50	1,46	1,36	1,20	0,99	0,76	0,53	0,32
18-Jul-20	0,14	-0,01	-0,13	-0,21	-0,25	-0,24	-0,18	-0,08	0,06	0,24	0,46	0,72	0,99	1,25	1,47	1,63	1,71	1,71	1,63	1,47	1,24	0,97	0,68	0,40
19-Jul-20	0,15	-0,05	-0,20	-0,30	-0,37	-0,38	-0,35	-0,26	-0,13	0,04	0,26	0,52	0,81	1,12	1,41	1,66	1,82	1,88	1,85	1,71	1,50	1,22	0,90	0,57
20-Jul-20	0,26	0,01	-0,18	-0,31	-0,40	-0,45	-0,45	-0,41	-0,30	-0,15	0,06	0,30	0,59	0,92	1,25	1,56	1,81	1,95	1,97	1,89	1,71	1,46	1,14	0,80
21-Jul-20	0,46	0,15	-0,08	-0,25	-0,36	-0,43	-0,47	-0,47	-0,42	-0,30	-0,12	0,10	0,37	0,67	1,02	1,36	1,67	1,89	1,99	1,97	1,84	1,63	1,35	1,03
22-Jul-20	0,68	0,35	0,08	-0,12	-0,25	-0,34	-0,40	-0,44	-0,44	-0,37	-0,24	-0,06	0,17	0,45	0,76	1,10	1,44	1,72	1,90	1,94	1,87	1,71	1,48	1,20
23-Jul-20	0,89	0,57	0,28	0,06	-0,09	-0,19	-0,26	-0,32	-0,36	-0,35	-0,28	-0,14	0,04	0,27	0,54	0,84	1,17	1,47	1,70	1,81	1,80	1,68	1,50	1,28
24-Jul-20	1,02	0,74	0,47	0,25	0,09	-0,01	-0,07	-0,13	-0,19	-0,23	-0,21	-0,14	0,00	0,18	0,39	0,63	0,91	1,20	1,44	1,60	1,63	1,57	1,43	1,25
25-Jul-20	1,05	0,83	0,61	0,41	0,26	0,17	0,12	0,09	0,04	-0,02	-0,05	-0,03	0,05	0,18	0,33	0,51	0,71	0,94	1,17	1,34	1,41	1,38	1,27	1,13
26-Jul-20	0,97	0,82	0,66	0,50	0,38	0,31	0,29	0,29	0,28	0,24	0,19	0,17	0,20	0,27	0,37	0,49	0,62	0,77	0,94	1,08	1,16	1,15	1,07	0,94
27-Jul-20	0,81	0,70	0,60	0,50	0,42	0,38	0,39	0,43	0,47	0,49	0,46	0,43	0,42	0,45	0,51	0,58	0,64	0,71	0,79	0,87	0,93	0,92	0,85	0,73
28-Jul-20	0,61	0,51	0,44	0,40	0,38	0,38	0,42	0,50	0,60	0,67	0,71	0,71	0,70	0,70	0,72	0,75	0,77	0,77	0,76	0,77	0,76	0,73	0,65	0,52
29-Jul-20	0,39	0,29	0,23	0,22	0,24	0,28	0,36	0,48	0,62	0,76	0,87	0,94	0,96	0,98	0,98	0,99	0,97	0,92	0,85	0,77	0,69	0,60	0,49	0,36
30-Jul-20	0,21	0,09	0,01	0,00	0,04	0,11	0,22	0,37	0,55	0,75	0,93	1,08	1,17	1,23	1,25	1,25	1,22	1,15	1,03	0,89	0,73	0,57	0,42	0,25
31-Jul-20	0,08	-0,06	-0,17	-0,21	-0,18	-0,10	0,03	0,19	0,39	0,63	0,87	1,09	1,27	1,40	1,48	1,50	1,48	1,40	1,27	1,09	0,87	0,65	0,43	0,22

- Tanda minus (-) menunjukkan laut dalam keadaan surut sedangkan tanpa tanda minus (-) menunjukkan laut dalam keadaan pasang.
- Penurunan dan kenaikan elevasi permukaan air laut berdasarkan pada level nol. Level nol yang dimaksud adalah nilai Mean Sea Level (MSL).  
Untuk Stasiun Tanjung Gudang nilai MSL = 0.62 m



**DATA RAMALAN PASUT BULAN JULI TAHUN 2020**  
**STASIUN TANJUNG PESONA**  
**(Sungai Liat, Kab. Bangka)**

Bulan : Juli 2020 (Dalam meter)

	1.00 AM	2.00 AM	3.00 AM	4.00 AM	5.00 AM	6.00 AM	7.00 AM	8.00 AM	9.00 AM	10.00 AM	11.00 AM	12.00 PM	1.00 PM	2.00 PM	3.00 PM	4.00 PM	5.00 PM	6.00 PM	7.00 PM	8.00 PM	9.00 PM	10.00 PM	11.00 PM	12.00 AM
1-Jul-20	1,58	1,50	1,41	1,33	1,27	1,23	1,21	1,22	1,25	1,30	1,38	1,45	1,52	1,56	1,59	1,60	1,61	1,61	1,61	1,59	1,55	1,52	1,47	1,42
2-Jul-20	1,36	1,29	1,22	1,15	1,10	1,09	1,10	1,15	1,22	1,32	1,43	1,55	1,67	1,76	1,83	1,86	1,85	1,83	1,78	1,71	1,62	1,51	1,40	1,29
3-Jul-20	1,19	1,10	1,02	0,96	0,91	0,90	0,93	1,01	1,12	1,25	1,41	1,57	1,74	1,89	2,01	2,08	2,10	2,07	2,00	1,90	1,76	1,61	1,44	1,26
4-Jul-20	1,11	0,97	0,87	0,79	0,74	0,72	0,74	0,82	0,95	1,12	1,31	1,51	1,71	1,92	2,10	2,24	2,31	2,31	2,24	2,12	1,97	1,78	1,57	1,34
5-Jul-20	1,12	0,93	0,78	0,67	0,60	0,56	0,57	0,63	0,75	0,93	1,14	1,37	1,61	1,85	2,09	2,29	2,43	2,49	2,45	2,34	2,18	1,99	1,75	1,50
6-Jul-20	1,23	0,98	0,78	0,63	0,53	0,47	0,44	0,47	0,56	0,72	0,94	1,19	1,45	1,72	1,98	2,24	2,44	2,57	2,60	2,53	2,38	2,19	1,96	1,69
7-Jul-20	1,41	1,12	0,86	0,67	0,53	0,44	0,39	0,38	0,43	0,55	0,74	0,99	1,26	1,53	1,82	2,09	2,35	2,54	2,64	2,63	2,53	2,36	2,14	1,89
8-Jul-20	1,61	1,31	1,03	0,79	0,61	0,50	0,42	0,38	0,38	0,45	0,59	0,80	1,06	1,33	1,61	1,90	2,17	2,41	2,58	2,64	2,59	2,46	2,27	2,04
9-Jul-20	1,79	1,51	1,23	0,97	0,76	0,61	0,52	0,46	0,43	0,44	0,52	0,68	0,90	1,15	1,42	1,68	1,95	2,21	2,42	2,54	2,56	2,47	2,32	2,13
10-Jul-20	1,91	1,67	1,42	1,16	0,94	0,78	0,67	0,60	0,56	0,54	0,56	0,65	0,81	1,02	1,25	1,49	1,73	1,97	2,19	2,35	2,43	2,40	2,29	2,13
11-Jul-20	1,95	1,76	1,55	1,33	1,13	0,96	0,85	0,78	0,74	0,71	0,69	0,72	0,81	0,97	1,15	1,36	1,56	1,76	1,95	2,12	2,22	2,25	2,18	2,06
12-Jul-20	1,91	1,75	1,59	1,43	1,27	1,13	1,03	0,97	0,94	0,92	0,90	0,89	0,93	1,01	1,14	1,29	1,45	1,60	1,75	1,88	1,99	2,03	2,01	1,92
13-Jul-20	1,80	1,67	1,55	1,44	1,33	1,24	1,16	1,13	1,12	1,13	1,13	1,12	1,13	1,16	1,23	1,32	1,43	1,52	1,61	1,69	1,76	1,80	1,79	1,73
14-Jul-20	1,63	1,52	1,43	1,36	1,30	1,26	1,23	1,23	1,26	1,31	1,35	1,37	1,38	1,39	1,41	1,45	1,49	1,54	1,57	1,59	1,60	1,60	1,58	1,52
15-Jul-20	1,44	1,34	1,26	1,20	1,18	1,18	1,21	1,26	1,33	1,42	1,51	1,58	1,62	1,64	1,65	1,65	1,65	1,64	1,62	1,58	1,53	1,48	1,41	1,34
16-Jul-20	1,25	1,15	1,07	1,02	1,00	1,03	1,10	1,20	1,31	1,45	1,59	1,71	1,82	1,88	1,91	1,90	1,87	1,82	1,75	1,66	1,56	1,44	1,32	1,20
17-Jul-20	1,09	0,98	0,89	0,83	0,81	0,84	0,92	1,05	1,21	1,39	1,57	1,76	1,92	2,05	2,12	2,15	2,12	2,05	1,95	1,82	1,67	1,50	1,32	1,15
18-Jul-20	1,00	0,86	0,75	0,68	0,64	0,65	0,72	0,85	1,03	1,25	1,47	1,70	1,92	2,11	2,26	2,34	2,35	2,29	2,18	2,03	1,85	1,64	1,42	1,19
19-Jul-20	0,99	0,81	0,67	0,58	0,51	0,50	0,54	0,65	0,83	1,05	1,30	1,57	1,82	2,07	2,28	2,44	2,51	2,49	2,40	2,24	2,05	1,83	1,58	1,32
20-Jul-20	1,06	0,84	0,67	0,54	0,46	0,41	0,42	0,48	0,63	0,84	1,09	1,37	1,66	1,93	2,20	2,42	2,57	2,62	2,57	2,44	2,25	2,02	1,77	1,49
21-Jul-20	1,21	0,95	0,73	0,57	0,47	0,40	0,37	0,39	0,48	0,65	0,88	1,16	1,45	1,74	2,02	2,29	2,50	2,63	2,66	2,57	2,41	2,19	1,95	1,68
22-Jul-20	1,40	1,12	0,87	0,68	0,54	0,46	0,41	0,40	0,43	0,54	0,72	0,96	1,23	1,52	1,80	2,08	2,34	2,53	2,63	2,61	2,50	2,31	2,09	1,84
23-Jul-20	1,58	1,30	1,04	0,83	0,67	0,58	0,52	0,48	0,48	0,52	0,64	0,82	1,06	1,32	1,58	1,85	2,11	2,34	2,49	2,55	2,50	2,36	2,16	1,94
24-Jul-20	1,71	1,47	1,22	1,01	0,84	0,73	0,67	0,63	0,61	0,61	0,66	0,78	0,96	1,17	1,40	1,63	1,86	2,09	2,27	2,39	2,40	2,31	2,16	1,97
25-Jul-20	1,78	1,57	1,37	1,17	1,01	0,90	0,84	0,82	0,80	0,78	0,79	0,84	0,95	1,11	1,29	1,47	1,65	1,84	2,02	2,15	2,21	2,18	2,07	1,92
26-Jul-20	1,76	1,60	1,44	1,29	1,15	1,05	1,01	1,00	1,00	1,00	0,99	1,00	1,05	1,15	1,27	1,39	1,52	1,65	1,78	1,90	1,97	1,98	1,91	1,80
27-Jul-20	1,66	1,54	1,42	1,32	1,23	1,17	1,14	1,15	1,19	1,22	1,23	1,23	1,24	1,28	1,34	1,42	1,48	1,55	1,61	1,68	1,73	1,75	1,71	1,62
28-Jul-20	1,51	1,41	1,33	1,27	1,23	1,21	1,22	1,26	1,33	1,40	1,46	1,48	1,49	1,50	1,51	1,53	1,55	1,55	1,55	1,54	1,54	1,53	1,49	1,41
29-Jul-20	1,32	1,23	1,17	1,14	1,14	1,17	1,22	1,30	1,40	1,52	1,63	1,70	1,74	1,75	1,74	1,72	1,70	1,65	1,58	1,51	1,44	1,37	1,30	1,22
30-Jul-20	1,12	1,04	0,98	0,96	0,98	1,04	1,14	1,26	1,40	1,56	1,72	1,85	1,94	1,99	1,99	1,96	1,91	1,82	1,71	1,58	1,44	1,31	1,18	1,06
31-Jul-20	0,95	0,86	0,79	0,77	0,79	0,87	0,99	1,14	1,32	1,52	1,72	1,91	2,06	2,17	2,21	2,20	2,15	2,05	1,91	1,74	1,55	1,35	1,16	0,99

- Tanda minus (-) menunjukkan laut dalam keadaan surut sedangkan tanpa tanda minus (-) menunjukkan laut dalam keadaan pasang.
- Penurunan dan kenaikan elevasi permukaan air laut berdasarkan pada level nol. Level nol yang dimaksud adalah nilai Mean Sea Level (MSL).  
Untuk Stasiun Tanjung Pesona nilai MSL = 1.43 m

**DATA RAMALAN PASUT BULAN JULI TAHUN 2020**  
**STASIUN TANJUNG TINGGI**  
**(Tanjung Pandan, Kab. Belitung)**

Bulan : Juli 2020 (Dalam meter)

	1.00 AM	2.00 AM	3.00 AM	4.00 AM	5.00 AM	6.00 AM	7.00 AM	8.00 AM	9.00 AM	10.00 AM	11.00 AM	12.00 PM	1.00 PM	2.00 PM	3.00 PM	4.00 PM	5.00 PM	6.00 PM	7.00 PM	8.00 PM	9.00 PM	10.00 PM	11.00 PM	12.00 AM
1-Jul-20	0,78	0,70	0,61	0,52	0,46	0,44	0,44	0,48	0,54	0,62	0,73	0,83	0,92	0,98	1,02	1,03	1,03	1,02	1,00	0,96	0,91	0,84	0,78	0,70
2-Jul-20	0,61	0,51	0,41	0,33	0,28	0,28	0,31	0,38	0,49	0,62	0,76	0,91	1,04	1,14	1,21	1,24	1,24	1,22	1,17	1,10	1,00	0,89	0,76	0,63
3-Jul-20	0,50	0,36	0,24	0,14	0,09	0,09	0,14	0,24	0,37	0,54	0,72	0,91	1,08	1,23	1,34	1,40	1,43	1,42	1,38	1,29	1,17	1,02	0,84	0,66
4-Jul-20	0,47	0,29	0,13	0,00	-0,08	-0,09	-0,05	0,06	0,21	0,40	0,61	0,83	1,04	1,23	1,39	1,50	1,57	1,59	1,57	1,49	1,37	1,20	0,99	0,77
5-Jul-20	0,53	0,30	0,09	-0,08	-0,19	-0,24	-0,21	-0,12	0,03	0,22	0,45	0,69	0,93	1,16	1,36	1,51	1,63	1,70	1,71	1,67	1,56	1,40	1,18	0,93
6-Jul-20	0,67	0,40	0,14	-0,07	-0,23	-0,32	-0,32	-0,25	-0,12	0,06	0,28	0,52	0,78	1,02	1,25	1,44	1,60	1,72	1,78	1,78	1,71	1,57	1,37	1,13
7-Jul-20	0,85	0,55	0,27	0,01	-0,19	-0,31	-0,36	-0,33	-0,23	-0,08	0,12	0,35	0,60	0,85	1,09	1,31	1,50	1,65	1,76	1,81	1,79	1,70	1,53	1,30
8-Jul-20	1,03	0,74	0,44	0,17	-0,07	-0,23	-0,32	-0,32	-0,26	-0,14	0,02	0,22	0,44	0,68	0,91	1,14	1,33	1,51	1,65	1,75	1,78	1,73	1,61	1,42
9-Jul-20	1,19	0,92	0,63	0,35	0,11	-0,09	-0,20	-0,24	-0,22	-0,13	-0,01	0,14	0,33	0,54	0,75	0,96	1,15	1,33	1,48	1,60	1,68	1,68	1,61	1,47
10-Jul-20	1,27	1,04	0,79	0,54	0,30	0,10	-0,04	-0,10	-0,10	-0,05	0,04	0,15	0,29	0,46	0,63	0,81	0,98	1,14	1,29	1,41	1,51	1,55	1,52	1,43
11-Jul-20	1,28	1,09	0,89	0,67	0,47	0,29	0,15	0,08	0,07	0,10	0,16	0,24	0,34	0,45	0,58	0,72	0,86	0,99	1,10	1,21	1,30	1,36	1,36	1,30
12-Jul-20	1,20	1,05	0,90	0,73	0,58	0,44	0,33	0,27	0,26	0,28	0,33	0,39	0,46	0,53	0,62	0,71	0,80	0,89	0,97	1,04	1,10	1,15	1,16	1,12
13-Jul-20	1,04	0,94	0,82	0,71	0,61	0,52	0,45	0,42	0,43	0,47	0,53	0,59	0,64	0,68	0,72	0,78	0,83	0,87	0,90	0,93	0,94	0,96	0,95	0,91
14-Jul-20	0,85	0,76	0,67	0,60	0,54	0,51	0,50	0,52	0,56	0,63	0,71	0,78	0,84	0,87	0,89	0,91	0,92	0,93	0,92	0,89	0,86	0,82	0,78	0,72
15-Jul-20	0,64	0,56	0,48	0,42	0,40	0,42	0,46	0,53	0,62	0,72	0,84	0,95	1,03	1,07	1,09	1,10	1,08	1,05	1,01	0,94	0,86	0,77	0,67	0,57
16-Jul-20	0,47	0,36	0,28	0,22	0,21	0,26	0,34	0,45	0,59	0,74	0,90	1,05	1,17	1,25	1,29	1,29	1,27	1,23	1,16	1,06	0,94	0,80	0,65	0,50
17-Jul-20	0,36	0,22	0,10	0,03	0,01	0,06	0,16	0,31	0,48	0,68	0,88	1,08	1,24	1,36	1,44	1,47	1,46	1,42	1,34	1,23	1,08	0,91	0,72	0,52
18-Jul-20	0,32	0,14	-0,01	-0,12	-0,16	-0,13	-0,04	0,12	0,32	0,54	0,78	1,02	1,23	1,40	1,52	1,59	1,62	1,59	1,53	1,42	1,26	1,07	0,85	0,61
19-Jul-20	0,38	0,15	-0,05	-0,20	-0,28	-0,28	-0,21	-0,07	0,13	0,37	0,62	0,89	1,13	1,35	1,52	1,63	1,70	1,72	1,68	1,59	1,45	1,25	1,02	0,76
20-Jul-20	0,50	0,24	0,00	-0,19	-0,32	-0,36	-0,33	-0,22	-0,04	0,18	0,44	0,71	0,98	1,22	1,43	1,59	1,70	1,76	1,77	1,71	1,60	1,42	1,20	0,94
21-Jul-20	0,66	0,38	0,12	-0,11	-0,27	-0,36	-0,37	-0,30	-0,16	0,03	0,27	0,52	0,79	1,05	1,28	1,47	1,62	1,72	1,77	1,77	1,69	1,55	1,35	1,11
22-Jul-20	0,84	0,56	0,29	0,04	-0,15	-0,28	-0,32	-0,29	-0,20	-0,05	0,14	0,37	0,61	0,86	1,09	1,30	1,47	1,60	1,69	1,73	1,70	1,60	1,44	1,23
23-Jul-20	0,99	0,73	0,47	0,22	0,01	-0,13	-0,21	-0,21	-0,15	-0,05	0,10	0,28	0,48	0,70	0,91	1,11	1,28	1,43	1,54	1,62	1,63	1,58	1,46	1,29
24-Jul-20	1,08	0,85	0,62	0,40	0,20	0,05	-0,04	-0,06	-0,03	0,04	0,14	0,27	0,42	0,59	0,77	0,94	1,09	1,23	1,35	1,44	1,48	1,47	1,40	1,27
25-Jul-20	1,10	0,91	0,72	0,53	0,37	0,23	0,15	0,12	0,14	0,20	0,27	0,35	0,45	0,57	0,69	0,82	0,94	1,05	1,15	1,23	1,29	1,30	1,26	1,17
26-Jul-20	1,04	0,90	0,75	0,60	0,48	0,38	0,32	0,31	0,34	0,39	0,45	0,51	0,57	0,64	0,71	0,78	0,86	0,92	0,98	1,04	1,08	1,10	1,08	1,01
27-Jul-20	0,92	0,80	0,69	0,60	0,52	0,47	0,44	0,46	0,51	0,58	0,66	0,71	0,75	0,78	0,81	0,84	0,86	0,88	0,88	0,89	0,90	0,89	0,87	0,82
28-Jul-20	0,74	0,65	0,57	0,51	0,48	0,47	0,50	0,55	0,64	0,74	0,84	0,92	0,97	0,98	0,98	0,97	0,95	0,92	0,87	0,82	0,78	0,73	0,68	0,62
29-Jul-20	0,54	0,46	0,39	0,36	0,36	0,40	0,47	0,57	0,70	0,84	0,98	1,09	1,17	1,20	1,19	1,16	1,10	1,04	0,95	0,85	0,74	0,64	0,55	0,46
30-Jul-20	0,36	0,27	0,20	0,17	0,19	0,26	0,37	0,51	0,68	0,86	1,04	1,20	1,32	1,38	1,39	1,36	1,30	1,21	1,10	0,96	0,80	0,65	0,50	0,36
31-Jul-20	0,23	0,11	0,03	-0,01	0,01	0,08	0,21	0,39	0,58	0,80	1,02	1,23	1,39	1,50	1,55	1,55	1,50	1,41	1,29	1,13	0,94	0,73	0,53	0,34

- Tanda minus (-) menunjukkan laut dalam keadaan surut sedangkan tanpa tanda minus (-) menunjukkan laut dalam keadaan pasang.
- Penurunan dan kenaikan elevasi permukaan air laut berdasarkan pada level nol. Level nol yang dimaksud adalah nilai Mean Sea Level (MSL).  
Untuk Stasiun Tanjung Tinggi nilai MSL = 0.75 m

**DATA RAMALAN PASUT BULAN JULI TAHUN 2020**  
**STASIUN TELUK GEMBIRA**  
**(Membalong, Kab. Belitung)**

Bulan : Juli 2020 (Dalam meter)


	1.00 AM	2.00 AM	3.00 AM	4.00 AM	5.00 AM	6.00 AM	7.00 AM	8.00 AM	9.00 AM	10.00 AM	11.00 AM	12.00 PM	1.00 PM	2.00 PM	3.00 PM	4.00 PM	5.00 PM	6.00 PM	7.00 PM	8.00 PM	9.00 PM	10.00 PM	11.00 PM	12.00 AM
1-Jul-20	1,79	1,70	1,60	1,49	1,41	1,37	1,37	1,41	1,47	1,55	1,64	1,74	1,83	1,89	1,93	1,94	1,94	1,94	1,95	1,95	1,94	1,91	1,85	1,78
2-Jul-20	1,69	1,58	1,46	1,35	1,26	1,21	1,23	1,29	1,40	1,52	1,66	1,79	1,91	2,00	2,06	2,08	2,09	2,08	2,07	2,06	2,03	1,98	1,90	1,79
3-Jul-20	1,66	1,51	1,36	1,22	1,11	1,06	1,07	1,14	1,28	1,44	1,62	1,79	1,93	2,05	2,14	2,18	2,21	2,21	2,20	2,18	2,15	2,09	2,00	1,86
4-Jul-20	1,70	1,50	1,31	1,13	0,99	0,92	0,91	0,98	1,12	1,31	1,52	1,73	1,91	2,06	2,16	2,23	2,28	2,30	2,31	2,30	2,27	2,22	2,13	1,99
5-Jul-20	1,80	1,58	1,34	1,11	0,93	0,82	0,78	0,84	0,97	1,16	1,39	1,63	1,84	2,02	2,14	2,23	2,30	2,34	2,37	2,38	2,37	2,33	2,25	2,13
6-Jul-20	1,95	1,71	1,44	1,17	0,94	0,78	0,71	0,73	0,83	1,01	1,24	1,49	1,73	1,94	2,09	2,19	2,27	2,32	2,38	2,41	2,43	2,41	2,35	2,25
7-Jul-20	2,09	1,87	1,60	1,30	1,03	0,81	0,69	0,67	0,75	0,90	1,10	1,35	1,60	1,83	2,01	2,13	2,21	2,27	2,33	2,38	2,42	2,43	2,40	2,33
8-Jul-20	2,20	2,02	1,77	1,48	1,18	0,93	0,76	0,69	0,72	0,83	1,01	1,23	1,48	1,71	1,91	2,04	2,13	2,19	2,24	2,31	2,36	2,40	2,39	2,35
9-Jul-20	2,26	2,12	1,92	1,66	1,37	1,10	0,90	0,78	0,77	0,84	0,97	1,16	1,37	1,60	1,80	1,96	2,05	2,11	2,15	2,20	2,26	2,31	2,32	2,30
10-Jul-20	2,24	2,14	2,00	1,80	1,56	1,30	1,08	0,94	0,88	0,91	1,01	1,15	1,32	1,51	1,71	1,87	1,98	2,04	2,07	2,10	2,14	2,18	2,21	2,20
11-Jul-20	2,16	2,09	1,99	1,86	1,68	1,48	1,28	1,13	1,05	1,05	1,11	1,21	1,33	1,48	1,65	1,80	1,92	1,99	2,01	2,02	2,03	2,05	2,07	2,06
12-Jul-20	2,03	1,97	1,91	1,83	1,72	1,59	1,45	1,32	1,24	1,22	1,26	1,33	1,41	1,52	1,64	1,76	1,87	1,95	1,98	1,98	1,96	1,95	1,94	1,92
13-Jul-20	1,88	1,82	1,76	1,71	1,66	1,61	1,54	1,47	1,42	1,41	1,44	1,49	1,55	1,61	1,68	1,77	1,86	1,93	1,97	1,96	1,93	1,89	1,84	1,79
14-Jul-20	1,73	1,65	1,58	1,54	1,52	1,53	1,54	1,54	1,55	1,57	1,61	1,66	1,71	1,75	1,79	1,83	1,89	1,94	1,98	1,98	1,94	1,88	1,80	1,71
15-Jul-20	1,61	1,51	1,41	1,34	1,33	1,36	1,43	1,51	1,59	1,67	1,75	1,82	1,88	1,92	1,93	1,94	1,96	1,99	2,02	2,02	1,99	1,91	1,81	1,69
16-Jul-20	1,55	1,40	1,27	1,17	1,13	1,15	1,25	1,38	1,54	1,69	1,82	1,93	2,02	2,07	2,08	2,08	2,07	2,07	2,07	2,07	2,05	1,98	1,87	1,72
17-Jul-20	1,55	1,37	1,19	1,04	0,96	0,95	1,04	1,19	1,39	1,61	1,81	1,98	2,10	2,18	2,21	2,21	2,19	2,17	2,15	2,14	2,12	2,06	1,96	1,80
18-Jul-20	1,61	1,40	1,18	0,99	0,85	0,80	0,84	0,98	1,20	1,45	1,71	1,93	2,11	2,24	2,30	2,32	2,30	2,27	2,24	2,22	2,19	2,14	2,05	1,91
19-Jul-20	1,72	1,48	1,23	1,00	0,82	0,71	0,71	0,81	1,00	1,25	1,54	1,82	2,05	2,22	2,32	2,37	2,38	2,36	2,33	2,30	2,26	2,21	2,13	2,01
20-Jul-20	1,83	1,61	1,34	1,08	0,86	0,71	0,65	0,69	0,84	1,07	1,35	1,64	1,92	2,13	2,28	2,36	2,40	2,40	2,38	2,36	2,32	2,27	2,20	2,09
21-Jul-20	1,94	1,74	1,49	1,22	0,97	0,78	0,68	0,67	0,76	0,93	1,18	1,46	1,75	1,99	2,18	2,29	2,36	2,38	2,39	2,38	2,35	2,31	2,24	2,15
22-Jul-20	2,02	1,85	1,63	1,37	1,12	0,91	0,77	0,72	0,76	0,88	1,07	1,31	1,58	1,83	2,04	2,18	2,27	2,32	2,34	2,36	2,35	2,31	2,25	2,17
23-Jul-20	2,07	1,93	1,74	1,52	1,28	1,07	0,92	0,84	0,85	0,92	1,05	1,24	1,46	1,69	1,90	2,05	2,15	2,21	2,25	2,28	2,29	2,28	2,23	2,16
24-Jul-20	2,06	1,95	1,81	1,63	1,43	1,23	1,08	1,00	0,98	1,03	1,12	1,25	1,41	1,59	1,78	1,93	2,03	2,09	2,13	2,16	2,19	2,20	2,17	2,11
25-Jul-20	2,02	1,92	1,81	1,68	1,53	1,37	1,24	1,16	1,15	1,18	1,25	1,34	1,45	1,58	1,71	1,84	1,93	1,99	2,02	2,04	2,06	2,08	2,07	2,02
26-Jul-20	1,94	1,85	1,76	1,67	1,57	1,47	1,37	1,31	1,31	1,35	1,42	1,49	1,56	1,64	1,72	1,81	1,88	1,92	1,93	1,93	1,93	1,94	1,93	1,90
27-Jul-20	1,83	1,75	1,67	1,60	1,55	1,50	1,45	1,43	1,44	1,50	1,58	1,66	1,72	1,76	1,81	1,85	1,89	1,90	1,90	1,87	1,84	1,82	1,80	1,76
28-Jul-20	1,70	1,62	1,54	1,48	1,46	1,45	1,46	1,49	1,53	1,61	1,71	1,81	1,88	1,92	1,94	1,95	1,95	1,94	1,92	1,86	1,80	1,74	1,69	1,63
29-Jul-20	1,56	1,48	1,39	1,34	1,32	1,35	1,41	1,48	1,57	1,68	1,80	1,93	2,02	2,08	2,09	2,08	2,06	2,03	1,99	1,92	1,83	1,73	1,63	1,54
30-Jul-20	1,44	1,34	1,25	1,18	1,17	1,20	1,29	1,41	1,55	1,69	1,85	1,99	2,12	2,20	2,23	2,22	2,19	2,15	2,10	2,02	1,91	1,79	1,65	1,51
31-Jul-20	1,37	1,24	1,13	1,04	1,01	1,04	1,14	1,29	1,46	1,65	1,84	2,01	2,16	2,26	2,32	2,34	2,32	2,27	2,22	2,14	2,04	1,90	1,74	1,56

- Tanda minus (-) menunjukkan laut dalam keadaan surut sedangkan tanpa tanda minus (-) menunjukkan laut dalam keadaan pasang.
- Penurunan dan kenaikan elevasi permukaan air laut berdasarkan pada level nol. Level nol yang dimaksud adalah nilai Mean Sea Level (MSL).  
Untuk Stasiun Teluk Gembira nilai MSL = 1.70 m

# DATA RAMALAN PASANG SURUT BOOST CENTRE

(BABEL OCEAN OBSERVATION SCIENCE AND TECHNOLOGIES CENTRE)

## AGUSTUS 2020



**DATA RAMALAN PASUT BULAN AGUSTUS TAHUN 2020**  
**STASIUN PELTIM**  
**(Muntok, Bangka Barat)**

Bulan : Agustus 2020 (Dalam meter)

	1.00 AM	2.00 AM	3.00 AM	4.00 AM	5.00 AM	6.00 AM	7.00 AM	8.00 AM	9.00 AM	10.00 AM	11.00 AM	12.00 PM	1.00 PM	2.00 PM	3.00 PM	4.00 PM	5.00 PM	6.00 PM	7.00 PM	8.00 PM	9.00 PM	10.00 PM	11.00 PM	12.00 AM
1-Aug-20	-0,43	-0,66	-0,86	-1,04	-1,20	-1,32	-1,37	-1,34	-1,19	-0,93	-0,55	-0,09	0,42	0,92	1,37	1,71	1,89	1,90	1,74	1,46	1,10	0,71	0,31	-0,05
2-Aug-20	-0,37	-0,63	-0,83	-1,00	-1,16	-1,30	-1,42	-1,47	-1,43	-1,25	-0,94	-0,50	0,02	0,59	1,15	1,64	1,98	2,12	2,05	1,80	1,42	0,98	0,54	0,12
3-Aug-20	-0,24	-0,53	-0,75	-0,90	-1,04	-1,17	-1,32	-1,46	-1,52	-1,47	-1,26	-0,91	-0,42	0,16	0,78	1,37	1,86	2,16	2,22	2,05	1,70	1,25	0,77	0,32
4-Aug-20	-0,08	-0,40	-0,62	-0,77	-0,87	-0,97	-1,11	-1,28	-1,44	-1,52	-1,45	-1,21	-0,82	-0,29	0,32	0,96	1,56	2,00	2,22	2,17	1,89	1,46	0,97	0,49
5-Aug-20	0,08	-0,26	-0,50	-0,63	-0,70	-0,74	-0,83	-0,98	-1,19	-1,37	-1,44	-1,36	-1,10	-0,68	-0,13	0,49	1,12	1,67	2,03	2,13	1,96	1,59	1,11	0,63
6-Aug-20	0,19	-0,15	-0,39	-0,52	-0,55	-0,54	-0,55	-0,63	-0,81	-1,04	-1,23	-1,30	-1,20	-0,92	-0,49	0,05	0,64	1,22	1,68	1,91	1,88	1,61	1,18	0,70
7-Aug-20	0,26	-0,09	-0,33	-0,46	-0,47	-0,41	-0,33	-0,31	-0,40	-0,61	-0,84	-1,03	-1,08	-0,96	-0,69	-0,28	0,22	0,75	1,23	1,56	1,66	1,50	1,15	0,71
8-Aug-20	0,27	-0,09	-0,34	-0,46	-0,46	-0,36	-0,21	-0,08	-0,05	-0,15	-0,36	-0,59	-0,75	-0,78	-0,67	-0,42	-0,07	0,35	0,78	1,13	1,31	1,28	1,03	0,64
9-Aug-20	0,22	-0,14	-0,40	-0,53	-0,53	-0,42	-0,22	0,01	0,18	0,22	0,12	-0,07	-0,27	-0,41	-0,44	-0,35	-0,17	0,10	0,41	0,71	0,92	0,96	0,81	0,51
10-Aug-20	0,13	-0,23	-0,50	-0,64	-0,66	-0,55	-0,33	-0,05	0,23	0,43	0,49	0,42	0,27	0,10	-0,02	-0,07	-0,04	0,06	0,21	0,39	0,54	0,61	0,53	0,31
11-Aug-20	-0,01	-0,35	-0,62	-0,79	-0,83	-0,74	-0,54	-0,23	0,12	0,45	0,68	0,78	0,75	0,64	0,50	0,37	0,28	0,23	0,21	0,23	0,27	0,29	0,23	0,07
12-Aug-20	-0,18	-0,47	-0,74	-0,93	-1,00	-0,96	-0,79	-0,50	-0,13	0,28	0,66	0,94	1,08	1,10	1,03	0,90	0,74	0,58	0,42	0,28	0,17	0,08	-0,02	-0,16
13-Aug-20	-0,36	-0,60	-0,84	-1,03	-1,15	-1,15	-1,04	-0,80	-0,45	-0,02	0,44	0,86	1,19	1,39	1,46	1,40	1,25	1,04	0,78	0,50	0,25	0,03	-0,16	-0,34
14-Aug-20	-0,52	-0,72	-0,92	-1,10	-1,23	-1,29	-1,25	-1,08	-0,80	-0,40	0,08	0,59	1,07	1,45	1,69	1,78	1,72	1,52	1,22	0,86	0,49	0,14	-0,17	-0,42
15-Aug-20	-0,63	-0,81	-0,97	-1,12	-1,26	-1,35	-1,37	-1,30	-1,10	-0,78	-0,33	0,19	0,75	1,27	1,69	1,96	2,05	1,94	1,67	1,28	0,83	0,38	-0,03	-0,38
16-Aug-20	-0,65	-0,84	-0,99	-1,10	-1,21	-1,31	-1,39	-1,40	-1,31	-1,08	-0,73	-0,25	0,31	0,91	1,46	1,91	2,16	2,20	2,02	1,67	1,20	0,70	0,20	-0,23
17-Aug-20	-0,57	-0,81	-0,96	-1,04	-1,12	-1,20	-1,30	-1,37	-1,38	-1,28	-1,03	-0,65	-0,14	0,45	1,07	1,63	2,05	2,26	2,22	1,96	1,53	1,01	0,48	0,00
18-Aug-20	-0,41	-0,70	-0,87	-0,95	-0,99	-1,03	-1,11	-1,22	-1,31	-1,32	-1,20	-0,94	-0,53	-0,01	0,59	1,21	1,74	2,10	2,22	2,08	1,74	1,26	0,73	0,23
19-Aug-20	-0,21	-0,54	-0,75	-0,83	-0,84	-0,83	-0,87	-0,97	-1,10	-1,20	-1,20	-1,07	-0,79	-0,38	0,14	0,73	1,30	1,76	2,02	2,03	1,80	1,39	0,90	0,41
20-Aug-20	-0,03	-0,37	-0,60	-0,70	-0,70	-0,64	-0,61	-0,66	-0,78	-0,94	-1,04	-1,03	-0,88	-0,60	-0,20	0,29	0,83	1,32	1,67	1,81	1,69	1,38	0,95	0,49
21-Aug-20	0,08	-0,25	-0,48	-0,58	-0,57	-0,48	-0,38	-0,35	-0,42	-0,57	-0,73	-0,82	-0,80	-0,65	-0,38	-0,02	0,42	0,86	1,24	1,46	1,45	1,24	0,87	0,46
22-Aug-20	0,08	-0,22	-0,42	-0,52	-0,49	-0,37	-0,21	-0,09	-0,07	-0,16	-0,32	-0,47	-0,55	-0,52	-0,38	-0,15	0,15	0,49	0,82	1,06	1,12	0,99	0,70	0,34
23-Aug-20	-0,01	-0,29	-0,46	-0,53	-0,49	-0,34	-0,14	0,07	0,21	0,22	0,12	-0,03	-0,17	-0,23	-0,20	-0,10	0,06	0,27	0,49	0,68	0,76	0,69	0,46	0,14
24-Aug-20	-0,18	-0,44	-0,60	-0,64	-0,57	-0,41	-0,16	0,12	0,36	0,50	0,51	0,42	0,28	0,17	0,11	0,11	0,15	0,22	0,32	0,41	0,45	0,39	0,21	-0,08
25-Aug-20	-0,38	-0,64	-0,80	-0,83	-0,75	-0,56	-0,29	0,04	0,37	0,64	0,79	0,81	0,74	0,63	0,52	0,44	0,39	0,34	0,31	0,28	0,24	0,15	-0,02	-0,28
26-Aug-20	-0,57	-0,84	-1,01	-1,06	-0,99	-0,80	-0,52	-0,17	0,23	0,60	0,89	1,06	1,11	1,06	0,97	0,86	0,73	0,60	0,45	0,31	0,17	0,01	-0,19	-0,43
27-Aug-20	-0,71	-0,98	-1,18	-1,27	-1,24	-1,08	-0,82	-0,46	-0,04	0,41	0,82	1,13	1,33	1,40	1,38	1,28	1,13	0,94	0,71	0,47	0,23	-0,01	-0,26	-0,51
28-Aug-20	-0,79	-1,05	-1,27	-1,41	-1,44	-1,34	-1,13	-0,81	-0,39	0,08	0,57	1,01	1,36	1,59	1,68	1,65	1,52	1,31	1,04	0,72	0,40	0,08	-0,23	-0,51
29-Aug-20	-0,78	-1,04	-1,27	-1,44	-1,53	-1,51	-1,38	-1,14	-0,78	-0,32	0,19	0,71	1,19	1,57	1,81	1,91	1,85	1,66	1,37	1,02	0,63	0,24	-0,12	-0,44
30-Aug-20	-0,72	-0,96	-1,18	-1,35	-1,48	-1,54	-1,52	-1,38	-1,11	-0,72	-0,24	0,30	0,85	1,35	1,75	1,99	2,06	1,94	1,67	1,30	0,88	0,45	0,04	-0,31
31-Aug-20	-0,60	-0,84	-1,02	-1,18	-1,31	-1,42	-1,48	-1,47	-1,33	-1,06	-0,66	-0,16	0,41	0,98	1,49	1,88	2,09	2,09	1,89	1,54	1,11	0,65	0,21	-0,17

- Tanda minus (-) menunjukkan laut dalam keadaan surut sedangkan tanpa tanda minus (-) menunjukkan laut dalam keadaan pasang.
- Penurunan dan kenaikan elevasi permukaan air laut berdasarkan pada level nol. Level nol yang dimaksud adalah nilai Mean Sea Level (MSL).  
Untuk Stasiun Peltim nilai MSL = 0.70 m

# DATA RAMALAN PASUT BULAN AGUSTUS TAHUN 2020

## STASIUN SADAI

(Kec. Toboali, Bangka Selatan)

Bulan : Agustus 2020 (Dalam meter)

	1.00 AM	2.00 AM	3.00 AM	4.00 AM	5.00 AM	6.00 AM	7.00 AM	8.00 AM	9.00 AM	10.00 AM	11.00 AM	12.00 PM	1.00 PM	2.00 PM	3.00 PM	4.00 PM	5.00 PM	6.00 PM	7.00 PM	8.00 PM	9.00 PM	10.00 PM	11.00 PM	12.00 AM
1-Aug-20	1,02	0,81	0,63	0,50	0,40	0,35	0,36	0,46	0,64	0,90	1,18	1,45	1,68	1,87	2,03	2,13	2,18	2,16	2,08	1,97	1,84	1,71	1,56	1,38
2-Aug-20	1,16	0,92	0,70	0,51	0,38	0,30	0,28	0,34	0,49	0,73	1,02	1,33	1,60	1,82	1,98	2,09	2,15	2,16	2,12	2,03	1,91	1,78	1,65	1,50
3-Aug-20	1,32	1,09	0,84	0,61	0,42	0,30	0,26	0,29	0,40	0,60	0,87	1,18	1,48	1,74	1,92	2,03	2,09	2,11	2,09	2,04	1,94	1,83	1,71	1,58
4-Aug-20	1,44	1,25	1,02	0,77	0,54	0,38	0,30	0,30	0,37	0,53	0,75	1,04	1,34	1,62	1,83	1,95	2,01	2,02	2,01	1,98	1,92	1,83	1,73	1,62
5-Aug-20	1,50	1,37	1,18	0,96	0,72	0,52	0,40	0,37	0,42	0,53	0,71	0,94	1,22	1,49	1,72	1,86	1,92	1,92	1,90	1,88	1,84	1,78	1,70	1,60
6-Aug-20	1,51	1,41	1,29	1,12	0,91	0,71	0,55	0,49	0,51	0,60	0,74	0,92	1,14	1,38	1,61	1,77	1,84	1,84	1,79	1,75	1,72	1,68	1,62	1,54
7-Aug-20	1,46	1,38	1,31	1,21	1,07	0,90	0,74	0,65	0,65	0,73	0,84	0,99	1,15	1,33	1,52	1,68	1,77	1,77	1,71	1,64	1,58	1,55	1,51	1,45
8-Aug-20	1,37	1,30	1,25	1,21	1,14	1,04	0,92	0,84	0,82	0,88	0,99	1,11	1,23	1,35	1,49	1,61	1,70	1,72	1,65	1,55	1,46	1,40	1,37	1,32
9-Aug-20	1,26	1,19	1,14	1,12	1,12	1,10	1,05	1,00	0,99	1,04	1,15	1,27	1,38	1,46	1,53	1,60	1,66	1,68	1,63	1,52	1,39	1,29	1,23	1,18
10-Aug-20	1,13	1,06	1,00	0,98	1,01	1,05	1,09	1,11	1,13	1,19	1,30	1,44	1,55	1,62	1,64	1,66	1,67	1,67	1,62	1,52	1,37	1,23	1,12	1,05
11-Aug-20	1,00	0,93	0,86	0,82	0,84	0,92	1,03	1,12	1,21	1,30	1,43	1,57	1,71	1,79	1,81	1,78	1,74	1,70	1,64	1,54	1,40	1,23	1,08	0,97
12-Aug-20	0,89	0,81	0,74	0,68	0,67	0,74	0,88	1,04	1,20	1,35	1,50	1,67	1,83	1,94	1,98	1,94	1,86	1,77	1,69	1,59	1,45	1,28	1,10	0,94
13-Aug-20	0,82	0,73	0,64	0,56	0,52	0,56	0,69	0,88	1,11	1,32	1,52	1,71	1,89	2,04	2,11	2,10	2,01	1,89	1,77	1,65	1,52	1,36	1,17	0,98
14-Aug-20	0,82	0,69	0,58	0,49	0,42	0,42	0,51	0,69	0,94	1,21	1,47	1,70	1,90	2,07	2,18	2,21	2,15	2,02	1,88	1,74	1,60	1,45	1,27	1,08
15-Aug-20	0,88	0,71	0,57	0,46	0,37	0,34	0,38	0,52	0,75	1,04	1,35	1,62	1,86	2,05	2,18	2,25	2,23	2,13	1,99	1,83	1,68	1,54	1,38	1,20
16-Aug-20	0,99	0,79	0,62	0,48	0,37	0,31	0,32	0,41	0,59	0,87	1,18	1,49	1,76	1,97	2,13	2,22	2,24	2,19	2,07	1,92	1,76	1,61	1,47	1,31
17-Aug-20	1,13	0,92	0,72	0,55	0,42	0,34	0,32	0,37	0,50	0,73	1,02	1,34	1,63	1,86	2,03	2,13	2,18	2,16	2,09	1,97	1,82	1,67	1,53	1,40
18-Aug-20	1,25	1,06	0,86	0,67	0,51	0,42	0,38	0,40	0,49	0,66	0,90	1,19	1,48	1,73	1,91	2,02	2,07	2,07	2,03	1,96	1,84	1,70	1,57	1,45
19-Aug-20	1,32	1,18	1,01	0,82	0,65	0,53	0,47	0,49	0,56	0,68	0,86	1,09	1,36	1,60	1,79	1,90	1,94	1,94	1,92	1,87	1,80	1,69	1,57	1,46
20-Aug-20	1,35	1,25	1,13	0,97	0,81	0,67	0,60	0,60	0,66	0,77	0,91	1,08	1,29	1,50	1,68	1,79	1,82	1,80	1,77	1,73	1,69	1,62	1,53	1,43
21-Aug-20	1,34	1,26	1,18	1,08	0,95	0,83	0,74	0,73	0,80	0,90	1,02	1,15	1,30	1,46	1,61	1,71	1,73	1,69	1,63	1,57	1,53	1,50	1,44	1,36
22-Aug-20	1,28	1,21	1,17	1,12	1,05	0,96	0,89	0,87	0,93	1,04	1,17	1,28	1,39	1,49	1,59	1,66	1,68	1,63	1,53	1,43	1,36	1,33	1,30	1,25
23-Aug-20	1,19	1,13	1,10	1,09	1,08	1,05	1,02	1,00	1,06	1,17	1,32	1,44	1,53	1,59	1,64	1,67	1,67	1,61	1,49	1,35	1,23	1,17	1,14	1,11
24-Aug-20	1,07	1,01	0,98	0,99	1,03	1,07	1,09	1,11	1,17	1,28	1,44	1,59	1,70	1,74	1,75	1,74	1,71	1,64	1,51	1,34	1,17	1,05	0,98	0,95
25-Aug-20	0,92	0,88	0,85	0,85	0,91	0,99	1,09	1,16	1,25	1,37	1,53	1,70	1,84	1,91	1,90	1,85	1,78	1,70	1,57	1,40	1,20	1,01	0,88	0,82
26-Aug-20	0,78	0,74	0,71	0,70	0,75	0,86	1,00	1,15	1,28	1,42	1,58	1,77	1,93	2,04	2,05	1,99	1,90	1,79	1,66	1,49	1,28	1,06	0,87	0,74
27-Aug-20	0,67	0,62	0,58	0,56	0,59	0,69	0,86	1,05	1,25	1,43	1,61	1,80	1,98	2,11	2,16	2,13	2,02	1,89	1,75	1,59	1,40	1,17	0,95	0,76
28-Aug-20	0,62	0,54	0,49	0,45	0,46	0,53	0,68	0,90	1,15	1,38	1,59	1,79	1,97	2,13	2,22	2,21	2,13	2,00	1,85	1,69	1,52	1,31	1,08	0,86
29-Aug-20	0,67	0,53	0,44	0,39	0,37	0,40	0,53	0,73	1,00	1,27	1,53	1,75	1,94	2,10	2,20	2,24	2,19	2,08	1,93	1,78	1,62	1,45	1,24	1,01
30-Aug-20	0,79	0,60	0,46	0,37	0,33	0,34	0,42	0,59	0,83	1,13	1,42	1,67	1,88	2,04	2,15	2,20	2,19	2,11	1,98	1,83	1,69	1,54	1,37	1,18
31-Aug-20	0,96	0,75	0,56	0,43	0,35	0,33	0,37	0,49	0,70	0,98	1,28	1,57	1,80	1,96	2,07	2,12	2,13	2,08	1,98	1,85	1,71	1,58	1,46	1,31

- Tanda minus (-) menunjukkan laut dalam keadaan surut sedangkan tanpa tanda minus (-) menunjukkan laut dalam keadaan pasang.
- Penurunan dan kenaikan elevasi permukaan air laut berdasarkan pada level nol. Level nol yang dimaksud adalah nilai Mean Sea Level (MSL).  
Untuk Stasiun Sadai nilai MSL = 1.29 m



**DATA RAMALAN PASUT BULAN AGUSTUS TAHUN 2020**  
**STASIUN SALENDANG PERMAI**  
**(Kec. Kelapa Kampit, Kab. Belitung Timur)**

Bulan : Agustus 2020 (Dalam meter)

	1.00 AM	2.00 AM	3.00 AM	4.00 AM	5.00 AM	6.00 AM	7.00 AM	8.00 AM	9.00 AM	10.00 AM	11.00 AM	12.00 PM	1.00 PM	2.00 PM	3.00 PM	4.00 PM	5.00 PM	6.00 PM	7.00 PM	8.00 PM	9.00 PM	10.00 PM	11.00 PM	12.00 AM
1-Aug-20	1,72	1,49	1,26	1,04	0,85	0,69	0,58	0,53	0,53	0,55	0,60	0,67	0,77	0,89	1,05	1,24	1,43	1,62	1,81	1,97	2,09	2,15	2,12	2,02
2-Aug-20	1,86	1,66	1,44	1,22	1,01	0,83	0,69	0,59	0,55	0,54	0,55	0,58	0,65	0,76	0,91	1,09	1,28	1,48	1,68	1,86	2,01	2,10	2,12	2,06
3-Aug-20	1,94	1,77	1,59	1,39	1,20	1,01	0,85	0,72	0,64	0,59	0,57	0,57	0,60	0,67	0,79	0,96	1,14	1,33	1,52	1,71	1,87	1,98	2,04	2,02
4-Aug-20	1,94	1,82	1,68	1,52	1,36	1,19	1,03	0,89	0,79	0,71	0,66	0,62	0,61	0,65	0,73	0,87	1,03	1,21	1,38	1,55	1,70	1,82	1,89	1,90
5-Aug-20	1,86	1,78	1,68	1,58	1,46	1,34	1,20	1,07	0,96	0,87	0,80	0,74	0,70	0,69	0,74	0,84	0,98	1,13	1,28	1,41	1,54	1,65	1,72	1,75
6-Aug-20	1,72	1,67	1,60	1,55	1,49	1,42	1,33	1,23	1,13	1,04	0,97	0,90	0,85	0,81	0,82	0,88	0,98	1,11	1,23	1,33	1,41	1,49	1,54	1,57
7-Aug-20	1,55	1,51	1,46	1,43	1,42	1,41	1,38	1,32	1,26	1,19	1,13	1,08	1,02	0,97	0,95	0,98	1,05	1,15	1,24	1,31	1,35	1,38	1,40	1,40
8-Aug-20	1,37	1,33	1,29	1,27	1,28	1,31	1,34	1,34	1,32	1,29	1,26	1,23	1,19	1,15	1,12	1,13	1,17	1,25	1,32	1,36	1,37	1,35	1,32	1,28
9-Aug-20	1,22	1,16	1,11	1,08	1,09	1,15	1,22	1,28	1,31	1,32	1,32	1,33	1,33	1,32	1,30	1,30	1,33	1,39	1,44	1,47	1,45	1,39	1,31	1,22
10-Aug-20	1,13	1,04	0,95	0,90	0,90	0,95	1,04	1,14	1,22	1,27	1,32	1,36	1,40	1,43	1,45	1,46	1,50	1,54	1,59	1,61	1,58	1,50	1,38	1,24
11-Aug-20	1,10	0,97	0,86	0,77	0,74	0,76	0,85	0,95	1,06	1,15	1,23	1,31	1,39	1,47	1,53	1,59	1,64	1,69	1,75	1,77	1,74	1,65	1,50	1,33
12-Aug-20	1,15	0,98	0,83	0,71	0,63	0,61	0,67	0,76	0,88	0,99	1,10	1,20	1,31	1,43	1,54	1,64	1,73	1,81	1,87	1,91	1,90	1,82	1,67	1,48
13-Aug-20	1,27	1,07	0,88	0,72	0,60	0,54	0,54	0,60	0,70	0,81	0,93	1,05	1,18	1,32	1,47	1,62	1,75	1,86	1,96	2,02	2,03	1,97	1,83	1,64
14-Aug-20	1,42	1,20	0,99	0,80	0,64	0,54	0,49	0,51	0,57	0,66	0,76	0,88	1,01	1,17	1,35	1,52	1,69	1,84	1,97	2,07	2,11	2,08	1,97	1,80
15-Aug-20	1,59	1,36	1,14	0,93	0,75	0,61	0,53	0,50	0,51	0,56	0,63	0,73	0,85	1,00	1,18	1,38	1,57	1,75	1,92	2,04	2,12	2,12	2,05	1,92
16-Aug-20	1,73	1,52	1,30	1,10	0,91	0,75	0,63	0,56	0,53	0,54	0,57	0,63	0,72	0,85	1,02	1,21	1,42	1,61	1,80	1,95	2,06	2,10	2,07	1,97
17-Aug-20	1,82	1,64	1,45	1,26	1,08	0,91	0,78	0,69	0,63	0,60	0,59	0,61	0,66	0,75	0,89	1,07	1,26	1,45	1,64	1,80	1,94	2,01	2,02	1,95
18-Aug-20	1,84	1,70	1,54	1,39	1,23	1,08	0,95	0,85	0,77	0,72	0,68	0,66	0,67	0,72	0,82	0,96	1,13	1,30	1,47	1,63	1,77	1,86	1,90	1,87
19-Aug-20	1,79	1,68	1,57	1,45	1,34	1,23	1,11	1,02	0,94	0,88	0,83	0,79	0,76	0,76	0,82	0,92	1,06	1,20	1,34	1,47	1,59	1,68	1,73	1,73
20-Aug-20	1,67	1,60	1,52	1,45	1,38	1,31	1,24	1,16	1,10	1,05	1,00	0,95	0,91	0,88	0,90	0,96	1,05	1,16	1,26	1,36	1,44	1,51	1,55	1,55
21-Aug-20	1,51	1,45	1,40	1,36	1,34	1,33	1,30	1,26	1,22	1,19	1,16	1,13	1,09	1,05	1,04	1,06	1,12	1,20	1,26	1,31	1,34	1,37	1,38	1,37
22-Aug-20	1,34	1,28	1,24	1,22	1,23	1,26	1,28	1,29	1,29	1,28	1,28	1,28	1,26	1,23	1,21	1,22	1,25	1,30	1,34	1,35	1,33	1,30	1,27	1,23
23-Aug-20	1,17	1,11	1,06	1,04	1,07	1,13	1,19	1,25	1,28	1,31	1,35	1,38	1,40	1,40	1,39	1,39	1,42	1,45	1,47	1,45	1,40	1,32	1,23	1,14
24-Aug-20	1,05	0,97	0,90	0,86	0,88	0,95	1,05	1,14	1,21	1,28	1,34	1,41	1,47	1,51	1,54	1,56	1,59	1,62	1,64	1,61	1,53	1,41	1,27	1,13
25-Aug-20	1,00	0,88	0,78	0,72	0,71	0,77	0,87	0,98	1,09	1,18	1,27	1,37	1,46	1,55	1,62	1,68	1,73	1,77	1,80	1,79	1,71	1,57	1,39	1,20
26-Aug-20	1,02	0,86	0,72	0,62	0,58	0,61	0,69	0,81	0,93	1,04	1,15	1,27	1,39	1,52	1,63	1,73	1,82	1,89	1,94	1,94	1,88	1,75	1,56	1,34
27-Aug-20	1,12	0,92	0,74	0,60	0,52	0,50	0,55	0,65	0,77	0,89	1,01	1,13	1,27	1,42	1,57	1,71	1,83	1,94	2,02	2,06	2,03	1,92	1,75	1,52
28-Aug-20	1,28	1,05	0,84	0,66	0,53	0,47	0,47	0,53	0,63	0,74	0,86	0,98	1,12	1,28	1,45	1,62	1,77	1,91	2,03	2,10	2,12	2,05	1,91	1,70
29-Aug-20	1,46	1,22	0,99	0,78	0,62	0,52	0,47	0,49	0,55	0,63	0,73	0,84	0,97	1,13	1,30	1,48	1,66	1,82	1,97	2,07	2,13	2,11	2,01	1,84
30-Aug-20	1,62	1,39	1,16	0,95	0,77	0,63	0,55	0,52	0,54	0,59	0,66	0,74	0,85	0,99	1,15	1,33	1,51	1,68	1,84	1,98	2,06	2,08	2,03	1,91
31-Aug-20	1,73	1,54	1,33	1,13	0,95	0,80	0,69	0,63	0,61	0,62	0,65	0,70	0,78	0,89	1,03	1,19	1,36	1,53	1,69	1,83	1,93	1,99	1,97	1,89

- Tanda minus (-) menunjukkan laut dalam keadaan surut sedangkan tanpa tanda minus (-) menunjukkan laut dalam keadaan pasang.
- Penurunan dan kenaikan elevasi permukaan air laut berdasarkan pada level nol. Level nol yang dimaksud adalah nilai Mean Sea Level (MSL).  
Untuk Stasiun Salendang Permai nilai MSL = 1.25 m

**DATA RAMALAN PASUT BULAN AGUSTUS TAHUN 2020**  
**STASIUN TANJUNG GUDANG**  
**(Belinyu, Kab. Bangka)**

Bulan : Agustus 2020 (Dalam meter)

	1.00 AM	2.00 AM	3.00 AM	4.00 AM	5.00 AM	6.00 AM	7.00 AM	8.00 AM	9.00 AM	10.00 AM	11.00 AM	12.00 PM	1.00 PM	2.00 PM	3.00 PM	4.00 PM	5.00 PM	6.00 PM	7.00 PM	8.00 PM	9.00 PM	10.00 PM	11.00 PM	12.00 AM
1-Aug-20	0,03	-0,15	-0,29	-0,37	-0,38	-0,32	-0,20	-0,02	0,19	0,44	0,72	1,00	1,25	1,46	1,61	1,69	1,70	1,64	1,52	1,33	1,09	0,82	0,55	0,28
2-Aug-20	0,04	-0,16	-0,33	-0,44	-0,49	-0,47	-0,39	-0,24	-0,03	0,21	0,49	0,80	1,10	1,39	1,62	1,78	1,85	1,84	1,74	1,56	1,32	1,03	0,72	0,41
3-Aug-20	0,14	-0,10	-0,28	-0,42	-0,51	-0,54	-0,50	-0,40	-0,23	-0,01	0,25	0,55	0,87	1,20	1,50	1,75	1,90	1,95	1,90	1,75	1,53	1,25	0,93	0,60
4-Aug-20	0,29	0,02	-0,18	-0,33	-0,44	-0,50	-0,51	-0,47	-0,37	-0,19	0,03	0,30	0,60	0,94	1,28	1,59	1,82	1,95	1,96	1,86	1,68	1,42	1,12	0,79
5-Aug-20	0,47	0,18	-0,04	-0,19	-0,30	-0,37	-0,42	-0,44	-0,39	-0,29	-0,12	0,10	0,36	0,66	0,99	1,33	1,63	1,84	1,92	1,88	1,74	1,52	1,26	0,96
6-Aug-20	0,65	0,36	0,13	-0,03	-0,13	-0,20	-0,25	-0,29	-0,31	-0,27	-0,17	-0,01	0,19	0,43	0,72	1,04	1,35	1,62	1,77	1,80	1,71	1,54	1,31	1,05
7-Aug-20	0,78	0,51	0,28	0,12	0,03	-0,01	-0,04	-0,08	-0,12	-0,14	-0,11	-0,02	0,12	0,29	0,51	0,77	1,06	1,33	1,53	1,62	1,59	1,46	1,28	1,06
8-Aug-20	0,84	0,61	0,40	0,25	0,18	0,16	0,17	0,17	0,13	0,09	0,07	0,09	0,16	0,27	0,41	0,59	0,80	1,04	1,25	1,38	1,40	1,31	1,16	0,98
9-Aug-20	0,80	0,62	0,46	0,34	0,27	0,28	0,33	0,38	0,39	0,36	0,32	0,30	0,31	0,36	0,43	0,52	0,65	0,81	0,98	1,11	1,15	1,10	0,98	0,82
10-Aug-20	0,68	0,54	0,43	0,35	0,31	0,34	0,42	0,52	0,60	0,63	0,61	0,57	0,55	0,55	0,57	0,59	0,63	0,69	0,78	0,86	0,90	0,87	0,77	0,63
11-Aug-20	0,49	0,39	0,32	0,28	0,28	0,33	0,43	0,58	0,73	0,83	0,87	0,86	0,83	0,81	0,80	0,77	0,74	0,71	0,69	0,70	0,70	0,65	0,56	0,42
12-Aug-20	0,29	0,19	0,15	0,14	0,17	0,25	0,38	0,55	0,75	0,93	1,05	1,10	1,11	1,10	1,07	1,03	0,95	0,85	0,75	0,66	0,58	0,49	0,38	0,24
13-Aug-20	0,10	-0,01	-0,06	-0,05	0,01	0,11	0,25	0,45	0,68	0,91	1,11	1,25	1,33	1,36	1,35	1,31	1,22	1,09	0,92	0,75	0,58	0,42	0,27	0,10
14-Aug-20	-0,05	-0,18	-0,25	-0,24	-0,18	-0,07	0,09	0,29	0,53	0,80	1,06	1,28	1,44	1,54	1,58	1,56	1,50	1,36	1,17	0,94	0,70	0,47	0,25	0,04
15-Aug-20	-0,14	-0,29	-0,38	-0,41	-0,36	-0,26	-0,10	0,10	0,33	0,61	0,90	1,18	1,43	1,60	1,72	1,76	1,73	1,63	1,44	1,20	0,91	0,61	0,33	0,07
16-Aug-20	-0,15	-0,32	-0,45	-0,51	-0,50	-0,42	-0,28	-0,10	0,13	0,39	0,69	0,99	1,29	1,55	1,74	1,85	1,88	1,83	1,68	1,45	1,16	0,83	0,50	0,19
17-Aug-20	-0,07	-0,28	-0,43	-0,52	-0,55	-0,51	-0,41	-0,26	-0,06	0,18	0,45	0,76	1,07	1,37	1,64	1,83	1,93	1,93	1,84	1,65	1,39	1,07	0,72	0,38
18-Aug-20	0,08	-0,16	-0,34	-0,45	-0,51	-0,51	-0,46	-0,35	-0,19	0,01	0,25	0,52	0,81	1,13	1,43	1,69	1,86	1,93	1,90	1,76	1,55	1,26	0,94	0,59
19-Aug-20	0,27	0,01	-0,19	-0,31	-0,39	-0,42	-0,41	-0,36	-0,25	-0,10	0,09	0,32	0,58	0,86	1,17	1,45	1,69	1,82	1,85	1,77	1,61	1,38	1,09	0,78
20-Aug-20	0,47	0,20	-0,01	-0,14	-0,21	-0,25	-0,27	-0,26	-0,21	-0,12	0,02	0,20	0,40	0,64	0,90	1,18	1,43	1,62	1,71	1,68	1,56	1,38	1,16	0,90
21-Aug-20	0,63	0,38	0,17	0,05	-0,02	-0,04	-0,06	-0,07	-0,07	-0,03	0,05	0,17	0,31	0,49	0,69	0,92	1,16	1,36	1,49	1,51	1,43	1,29	1,11	0,91
22-Aug-20	0,70	0,49	0,32	0,20	0,16	0,16	0,17	0,17	0,16	0,15	0,17	0,23	0,33	0,44	0,57	0,73	0,91	1,10	1,23	1,28	1,24	1,12	0,97	0,82
23-Aug-20	0,67	0,52	0,39	0,31	0,29	0,32	0,38	0,42	0,42	0,40	0,38	0,39	0,44	0,49	0,56	0,64	0,75	0,87	0,99	1,04	1,02	0,92	0,78	0,64
24-Aug-20	0,53	0,44	0,37	0,33	0,35	0,42	0,52	0,62	0,68	0,68	0,65	0,63	0,63	0,64	0,66	0,67	0,69	0,74	0,79	0,82	0,80	0,70	0,57	0,43
25-Aug-20	0,33	0,27	0,26	0,27	0,32	0,42	0,57	0,74	0,86	0,93	0,93	0,90	0,88	0,86	0,84	0,81	0,76	0,72	0,69	0,67	0,62	0,52	0,37	0,22
26-Aug-20	0,11	0,06	0,06	0,12	0,21	0,35	0,53	0,74	0,94	1,09	1,16	1,17	1,15	1,12	1,08	1,02	0,92	0,82	0,71	0,61	0,51	0,38	0,23	0,06
27-Aug-20	-0,09	-0,16	-0,16	-0,09	0,03	0,19	0,40	0,65	0,91	1,14	1,30	1,38	1,40	1,38	1,34	1,27	1,15	1,00	0,83	0,66	0,49	0,33	0,14	-0,05
28-Aug-20	-0,22	-0,33	-0,36	-0,31	-0,19	-0,01	0,21	0,48	0,77	1,06	1,30	1,47	1,56	1,59	1,57	1,51	1,40	1,24	1,03	0,80	0,57	0,35	0,13	-0,08
29-Aug-20	-0,28	-0,43	-0,50	-0,49	-0,39	-0,22	-0,01	0,26	0,56	0,88	1,18	1,44	1,62	1,72	1,75	1,72	1,64	1,48	1,27	1,01	0,73	0,46	0,20	-0,04
30-Aug-20	-0,25	-0,43	-0,55	-0,58	-0,53	-0,41	-0,21	0,03	0,31	0,63	0,96	1,28	1,54	1,72	1,83	1,86	1,81	1,69	1,49	1,24	0,94	0,63	0,34	0,07
31-Aug-20	-0,17	-0,36	-0,50	-0,58	-0,58	-0,51	-0,37	-0,16	0,09	0,38	0,70	1,03	1,34	1,60	1,79	1,89	1,90	1,83	1,66	1,43	1,15	0,83	0,51	0,22

- Tanda minus (-) menunjukkan laut dalam keadaan surut sedangkan tanpa tanda minus (-) menunjukkan laut dalam keadaan pasang.
- Penurunan dan kenaikan elevasi permukaan air laut berdasarkan pada level nol. Level nol yang dimaksud adalah nilai Mean Sea Level (MSL).  
Untuk Stasiun Tanjung Gudang nilai MSL = 0.62 m

**DATA RAMALAN PASUT BULAN AGUSTUS TAHUN 2020**  
**STASIUN TANJUNG PESONA**  
**(Sungai Liat, Kab. Bangka)**

Bulan : Agustus 2020 (Dalam meter)

	1.00 AM	2.00 AM	3.00 AM	4.00 AM	5.00 AM	6.00 AM	7.00 AM	8.00 AM	9.00 AM	10.00 AM	11.00 AM	12.00 PM	1.00 PM	2.00 PM	3.00 PM	4.00 PM	5.00 PM	6.00 PM	7.00 PM	8.00 PM	9.00 PM	10.00 PM	11.00 PM	12.00 AM
1-Aug-20	0,84	0,72	0,64	0,59	0,60	0,66	0,79	0,96	1,17	1,40	1,64	1,87	2,09	2,25	2,36	2,40	2,37	2,27	2,13	1,95	1,73	1,49	1,25	1,02
2-Aug-20	0,82	0,66	0,54	0,47	0,45	0,49	0,60	0,76	0,98	1,23	1,49	1,76	2,01	2,23	2,41	2,51	2,53	2,47	2,34	2,16	1,94	1,68	1,41	1,13
3-Aug-20	0,88	0,67	0,52	0,42	0,38	0,38	0,45	0,58	0,78	1,03	1,30	1,58	1,85	2,11	2,34	2,51	2,61	2,60	2,51	2,35	2,14	1,89	1,61	1,31
4-Aug-20	1,03	0,78	0,58	0,45	0,38	0,35	0,37	0,46	0,61	0,83	1,10	1,38	1,66	1,93	2,19	2,41	2,57	2,63	2,60	2,47	2,29	2,06	1,80	1,52
5-Aug-20	1,22	0,94	0,72	0,55	0,45	0,40	0,39	0,42	0,52	0,69	0,92	1,18	1,45	1,72	1,98	2,22	2,43	2,56	2,59	2,52	2,37	2,17	1,94	1,69
6-Aug-20	1,42	1,14	0,90	0,71	0,59	0,52	0,49	0,49	0,53	0,64	0,81	1,03	1,27	1,52	1,76	1,99	2,21	2,39	2,48	2,47	2,37	2,21	2,01	1,79
7-Aug-20	1,56	1,32	1,09	0,90	0,76	0,69	0,65	0,64	0,64	0,69	0,79	0,95	1,15	1,36	1,57	1,77	1,97	2,16	2,28	2,33	2,28	2,16	1,99	1,82
8-Aug-20	1,63	1,44	1,25	1,08	0,95	0,88	0,85	0,84	0,83	0,84	0,88	0,97	1,11	1,27	1,44	1,60	1,76	1,91	2,05	2,12	2,12	2,04	1,91	1,76
9-Aug-20	1,61	1,47	1,34	1,21	1,11	1,05	1,04	1,05	1,06	1,06	1,06	1,09	1,17	1,27	1,39	1,50	1,61	1,71	1,81	1,89	1,91	1,86	1,76	1,63
10-Aug-20	1,51	1,41	1,33	1,26	1,20	1,18	1,19	1,23	1,28	1,30	1,30	1,30	1,32	1,37	1,43	1,49	1,54	1,59	1,63	1,67	1,68	1,65	1,57	1,46
11-Aug-20	1,35	1,27	1,23	1,21	1,21	1,23	1,28	1,36	1,45	1,52	1,56	1,56	1,55	1,55	1,56	1,57	1,57	1,56	1,54	1,52	1,49	1,45	1,37	1,27
12-Aug-20	1,16	1,09	1,06	1,08	1,12	1,20	1,29	1,42	1,55	1,68	1,77	1,81	1,81	1,79	1,77	1,73	1,69	1,62	1,54	1,45	1,37	1,29	1,20	1,09
13-Aug-20	0,98	0,90	0,87	0,89	0,96	1,07	1,22	1,38	1,56	1,75	1,90	2,00	2,05	2,05	2,01	1,95	1,87	1,76	1,64	1,49	1,35	1,21	1,08	0,95
14-Aug-20	0,83	0,73	0,68	0,69	0,76	0,89	1,06	1,26	1,49	1,71	1,93	2,10	2,21	2,26	2,25	2,19	2,09	1,96	1,80	1,62	1,42	1,23	1,04	0,88
15-Aug-20	0,73	0,61	0,54	0,52	0,57	0,68	0,86	1,08	1,33	1,60	1,85	2,09	2,27	2,39	2,44	2,41	2,32	2,18	2,01	1,80	1,57	1,33	1,09	0,88
16-Aug-20	0,70	0,56	0,46	0,41	0,42	0,50	0,66	0,87	1,13	1,41	1,70	1,97	2,22	2,41	2,52	2,56	2,51	2,39	2,22	2,00	1,76	1,49	1,22	0,97
17-Aug-20	0,75	0,57	0,45	0,37	0,35	0,39	0,50	0,68	0,92	1,20	1,49	1,79	2,07	2,31	2,50	2,60	2,62	2,54	2,39	2,19	1,95	1,68	1,40	1,12
18-Aug-20	0,87	0,66	0,51	0,41	0,36	0,36	0,41	0,54	0,74	0,99	1,28	1,57	1,85	2,12	2,36	2,53	2,62	2,61	2,51	2,33	2,11	1,86	1,59	1,31
19-Aug-20	1,04	0,80	0,63	0,51	0,44	0,42	0,43	0,50	0,63	0,84	1,08	1,35	1,63	1,89	2,14	2,36	2,51	2,57	2,53	2,40	2,21	1,98	1,74	1,48
20-Aug-20	1,22	0,98	0,79	0,66	0,58	0,55	0,54	0,56	0,63	0,77	0,96	1,19	1,43	1,67	1,90	2,12	2,31	2,43	2,45	2,38	2,23	2,04	1,82	1,60
21-Aug-20	1,37	1,15	0,96	0,83	0,75	0,72	0,71	0,71	0,74	0,80	0,92	1,09	1,29	1,49	1,68	1,87	2,06	2,21	2,28	2,27	2,17	2,01	1,83	1,65
22-Aug-20	1,47	1,29	1,12	0,99	0,92	0,90	0,91	0,92	0,93	0,94	1,00	1,10	1,24	1,38	1,53	1,67	1,81	1,95	2,05	2,08	2,03	1,91	1,76	1,61
23-Aug-20	1,47	1,34	1,22	1,12	1,07	1,07	1,10	1,14	1,16	1,16	1,17	1,21	1,28	1,37	1,46	1,54	1,63	1,72	1,80	1,85	1,83	1,75	1,63	1,50
24-Aug-20	1,39	1,31	1,24	1,19	1,17	1,19	1,25	1,33	1,39	1,41	1,41	1,41	1,43	1,46	1,49	1,52	1,53	1,56	1,59	1,61	1,60	1,55	1,45	1,34
25-Aug-20	1,25	1,20	1,17	1,17	1,20	1,25	1,35	1,46	1,57	1,65	1,67	1,66	1,65	1,63	1,62	1,59	1,55	1,50	1,46	1,43	1,39	1,34	1,25	1,15
26-Aug-20	1,07	1,02	1,03	1,07	1,14	1,24	1,37	1,52	1,68	1,81	1,89	1,92	1,90	1,86	1,81	1,75	1,66	1,55	1,44	1,34	1,25	1,16	1,07	0,96
27-Aug-20	0,88	0,83	0,84	0,90	1,01	1,15	1,31	1,50	1,70	1,89	2,04	2,12	2,14	2,11	2,05	1,96	1,84	1,69	1,52	1,35	1,20	1,06	0,93	0,81
28-Aug-20	0,71	0,65	0,64	0,71	0,82	0,99	1,18	1,40	1,64	1,88	2,08	2,23	2,31	2,33	2,28	2,19	2,06	1,89	1,69	1,47	1,25	1,05	0,88	0,72
29-Aug-20	0,60	0,52	0,48	0,52	0,63	0,79	1,00	1,25	1,51	1,77	2,03	2,24	2,39	2,47	2,47	2,40	2,28	2,11	1,90	1,65	1,39	1,14	0,91	0,72
30-Aug-20	0,56	0,44	0,38	0,38	0,46	0,60	0,80	1,05	1,32	1,61	1,89	2,15	2,36	2,50	2,57	2,55	2,46	2,31	2,10	1,86	1,59	1,31	1,04	0,79
31-Aug-20	0,60	0,45	0,36	0,33	0,36	0,46	0,63	0,85	1,12	1,41	1,70	1,98	2,23	2,43	2,56	2,61	2,57	2,46	2,28	2,05	1,79	1,51	1,22	0,95

- Tanda minus (-) menunjukkan laut dalam keadaan surut sedangkan tanpa tanda minus (-) menunjukkan laut dalam keadaan pasang.
- Penurunan dan kenaikan elevasi permukaan air laut berdasarkan pada level nol. Level nol yang dimaksud adalah nilai Mean Sea Level (MSL).  
Untuk Stasiun Tanjung Pesona nilai MSL = 1.43 m

**DATA RAMALAN PASUT BULAN AGUSTUS TAHUN 2020**  
**STASIUN TANJUNG TINGGI**  
**(Tanjung Pandan, Kab. Belitung)**

Bulan : Agustus 2020 (Dalam meter)

	1.00 AM	2.00 AM	3.00 AM	4.00 AM	5.00 AM	6.00 AM	7.00 AM	8.00 AM	9.00 AM	10.00 AM	11.00 AM	12.00 PM	1.00 PM	2.00 PM	3.00 PM	4.00 PM	5.00 PM	6.00 PM	7.00 PM	8.00 PM	9.00 PM	10.00 PM	11.00 PM	12.00 AM
1-Aug-20	0,17	0,02	-0,10	-0,16	-0,17	-0,10	0,03	0,21	0,43	0,68	0,93	1,18	1,39	1,55	1,65	1,69	1,67	1,60	1,48	1,32	1,11	0,89	0,65	0,42
2-Aug-20	0,19	0,00	-0,16	-0,26	-0,30	-0,26	-0,14	0,03	0,26	0,51	0,78	1,05	1,30	1,50	1,65	1,74	1,76	1,73	1,65	1,50	1,31	1,08	0,82	0,56
3-Aug-20	0,30	0,06	-0,14	-0,28	-0,36	-0,35	-0,27	-0,12	0,09	0,34	0,61	0,89	1,15	1,38	1,56	1,69	1,77	1,79	1,74	1,64	1,48	1,27	1,02	0,74
4-Aug-20	0,46	0,20	-0,04	-0,22	-0,34	-0,37	-0,33	-0,21	-0,03	0,19	0,45	0,71	0,97	1,21	1,41	1,57	1,69	1,75	1,76	1,70	1,59	1,41	1,19	0,93
5-Aug-20	0,65	0,38	0,12	-0,09	-0,24	-0,31	-0,31	-0,22	-0,08	0,10	0,32	0,56	0,80	1,03	1,23	1,40	1,53	1,63	1,68	1,68	1,61	1,48	1,30	1,07
6-Aug-20	0,82	0,56	0,31	0,09	-0,08	-0,18	-0,21	-0,16	-0,06	0,09	0,26	0,46	0,67	0,87	1,05	1,21	1,34	1,45	1,52	1,56	1,54	1,47	1,33	1,15
7-Aug-20	0,94	0,72	0,49	0,28	0,11	-0,01	-0,05	-0,03	0,04	0,15	0,29	0,44	0,60	0,76	0,91	1,04	1,15	1,25	1,33	1,38	1,40	1,36	1,27	1,14
8-Aug-20	0,98	0,80	0,62	0,44	0,29	0,18	0,13	0,14	0,20	0,29	0,39	0,50	0,61	0,72	0,83	0,92	1,00	1,07	1,12	1,17	1,20	1,19	1,14	1,05
9-Aug-20	0,93	0,80	0,67	0,54	0,43	0,35	0,32	0,34	0,39	0,47	0,55	0,63	0,70	0,77	0,83	0,88	0,91	0,93	0,95	0,97	0,98	0,98	0,95	0,89
10-Aug-20	0,80	0,71	0,63	0,56	0,50	0,47	0,47	0,51	0,58	0,67	0,75	0,82	0,86	0,89	0,91	0,91	0,90	0,88	0,85	0,82	0,80	0,78	0,74	0,69
11-Aug-20	0,62	0,55	0,51	0,48	0,48	0,50	0,55	0,63	0,73	0,84	0,95	1,02	1,06	1,07	1,05	1,02	0,97	0,90	0,82	0,74	0,67	0,61	0,55	0,48
12-Aug-20	0,42	0,36	0,33	0,33	0,38	0,45	0,55	0,67	0,81	0,97	1,10	1,21	1,26	1,27	1,24	1,18	1,11	1,01	0,89	0,76	0,63	0,52	0,41	0,32
13-Aug-20	0,23	0,16	0,13	0,14	0,21	0,32	0,46	0,63	0,82	1,01	1,19	1,34	1,43	1,46	1,44	1,38	1,28	1,16	1,02	0,85	0,68	0,51	0,36	0,22
14-Aug-20	0,09	0,00	-0,06	-0,06	0,01	0,13	0,31	0,52	0,75	0,98	1,20	1,39	1,53	1,60	1,61	1,56	1,47	1,35	1,19	1,00	0,80	0,59	0,38	0,20
15-Aug-20	0,03	-0,10	-0,19	-0,22	-0,18	-0,06	0,12	0,35	0,60	0,87	1,13	1,37	1,55	1,67	1,72	1,70	1,64	1,53	1,37	1,18	0,96	0,73	0,49	0,26
16-Aug-20	0,05	-0,12	-0,26	-0,33	-0,32	-0,23	-0,06	0,16	0,42	0,71	0,99	1,26	1,48	1,65	1,74	1,78	1,75	1,67	1,54	1,36	1,15	0,91	0,65	0,39
17-Aug-20	0,15	-0,06	-0,23	-0,35	-0,38	-0,33	-0,20	-0,01	0,24	0,52	0,81	1,09	1,34	1,55	1,69	1,76	1,78	1,74	1,65	1,50	1,31	1,08	0,83	0,57
18-Aug-20	0,31	0,07	-0,13	-0,28	-0,36	-0,36	-0,27	-0,11	0,10	0,35	0,63	0,91	1,16	1,38	1,55	1,67	1,72	1,73	1,68	1,58	1,42	1,22	0,99	0,74
19-Aug-20	0,49	0,24	0,02	-0,15	-0,26	-0,29	-0,25	-0,14	0,03	0,24	0,48	0,73	0,97	1,19	1,37	1,50	1,59	1,64	1,63	1,57	1,46	1,30	1,11	0,88
20-Aug-20	0,65	0,42	0,21	0,03	-0,10	-0,16	-0,15	-0,07	0,05	0,21	0,40	0,61	0,81	1,01	1,17	1,31	1,41	1,47	1,50	1,49	1,42	1,31	1,15	0,97
21-Aug-20	0,77	0,57	0,38	0,21	0,09	0,02	0,01	0,06	0,15	0,27	0,41	0,56	0,72	0,87	1,01	1,12	1,21	1,27	1,32	1,33	1,30	1,23	1,12	0,97
22-Aug-20	0,82	0,66	0,51	0,37	0,27	0,21	0,21	0,25	0,32	0,41	0,51	0,61	0,71	0,81	0,90	0,97	1,03	1,07	1,11	1,13	1,13	1,09	1,01	0,90
23-Aug-20	0,79	0,67	0,57	0,48	0,41	0,38	0,39	0,44	0,52	0,60	0,68	0,74	0,79	0,84	0,87	0,90	0,91	0,91	0,92	0,92	0,92	0,89	0,84	0,77
24-Aug-20	0,68	0,60	0,54	0,50	0,48	0,49	0,54	0,62	0,71	0,81	0,88	0,93	0,95	0,95	0,94	0,91	0,87	0,83	0,78	0,75	0,72	0,69	0,64	0,58
25-Aug-20	0,52	0,47	0,44	0,45	0,48	0,53	0,62	0,73	0,87	0,99	1,09	1,14	1,15	1,13	1,08	1,01	0,92	0,82	0,73	0,64	0,57	0,51	0,45	0,39
26-Aug-20	0,33	0,29	0,29	0,32	0,39	0,49	0,63	0,78	0,95	1,12	1,26	1,34	1,37	1,34	1,27	1,17	1,05	0,91	0,76	0,62	0,49	0,39	0,30	0,22
27-Aug-20	0,15	0,11	0,10	0,15	0,24	0,38	0,55	0,75	0,96	1,17	1,35	1,48	1,54	1,54	1,48	1,37	1,23	1,06	0,88	0,69	0,50	0,35	0,21	0,10
28-Aug-20	0,00	-0,06	-0,08	-0,04	0,06	0,22	0,42	0,65	0,89	1,14	1,36	1,54	1,65	1,69	1,66	1,57	1,43	1,26	1,05	0,83	0,61	0,39	0,21	0,05
29-Aug-20	-0,08	-0,18	-0,22	-0,20	-0,11	0,04	0,25	0,49	0,76	1,03	1,29	1,51	1,68	1,76	1,78	1,72	1,61	1,45	1,25	1,02	0,77	0,52	0,29	0,09
30-Aug-20	-0,09	-0,22	-0,30	-0,32	-0,26	-0,12	0,08	0,32	0,59	0,88	1,16	1,41	1,61	1,75	1,81	1,80	1,73	1,60	1,43	1,21	0,96	0,70	0,44	0,20
31-Aug-20	-0,01	-0,18	-0,30	-0,36	-0,34	-0,23	-0,06	0,16	0,42	0,70	0,99	1,25	1,48	1,65	1,75	1,79	1,77	1,69	1,55	1,37	1,15	0,89	0,63	0,37

- Tanda minus (-) menunjukkan laut dalam keadaan surut sedangkan tanpa tanda minus (-) menunjukkan laut dalam keadaan pasang.
- Penurunan dan kenaikan elevasi permukaan air laut berdasarkan pada level nol. Level nol yang dimaksud adalah nilai Mean Sea Level (MSL).  
Untuk Stasiun Tanjung Tinggi nilai MSL = 0.75 m

**DATA RAMALAN PASUT BULAN AGUSTUS TAHUN 2020**  
**STASIUN TELUK GEMBIRA**  
**(Membalong, Kab. Belitung)**

Bulan : Agustus 2020 (Dalam meter)

	1.00 AM	2.00 AM	3.00 AM	4.00 AM	5.00 AM	6.00 AM	7.00 AM	8.00 AM	9.00 AM	10.00 AM	11.00 AM	12.00 PM	1.00 PM	2.00 PM	3.00 PM	4.00 PM	5.00 PM	6.00 PM	7.00 PM	8.00 PM	9.00 PM	10.00 PM	11.00 PM	12.00 AM
1-Aug-20	1,38	1,21	1,06	0,95	0,88	0,89	0,97	1,12	1,32	1,54	1,77	1,97	2,15	2,29	2,38	2,42	2,41	2,38	2,33	2,25	2,15	2,02	1,86	1,67
2-Aug-20	1,46	1,24	1,05	0,89	0,79	0,77	0,83	0,97	1,17	1,42	1,67	1,90	2,10	2,26	2,36	2,42	2,44	2,43	2,40	2,34	2,26	2,16	2,01	1,82
3-Aug-20	1,60	1,35	1,12	0,91	0,77	0,70	0,72	0,84	1,03	1,27	1,54	1,80	2,02	2,19	2,31	2,38	2,41	2,42	2,41	2,38	2,33	2,25	2,14	1,98
4-Aug-20	1,77	1,52	1,25	1,01	0,81	0,70	0,68	0,76	0,92	1,15	1,41	1,68	1,92	2,11	2,23	2,30	2,34	2,36	2,36	2,36	2,34	2,29	2,21	2,09
5-Aug-20	1,92	1,70	1,44	1,17	0,93	0,77	0,71	0,74	0,86	1,06	1,30	1,57	1,81	2,01	2,15	2,22	2,25	2,26	2,27	2,28	2,28	2,27	2,22	2,15
6-Aug-20	2,03	1,85	1,62	1,36	1,11	0,91	0,80	0,80	0,88	1,03	1,24	1,48	1,72	1,92	2,07	2,14	2,16	2,16	2,16	2,16	2,18	2,18	2,16	2,12
7-Aug-20	2,05	1,93	1,76	1,55	1,31	1,10	0,96	0,91	0,96	1,07	1,23	1,43	1,65	1,84	1,99	2,08	2,09	2,07	2,05	2,03	2,04	2,05	2,05	2,03
8-Aug-20	1,99	1,93	1,82	1,67	1,49	1,30	1,15	1,08	1,09	1,17	1,30	1,45	1,63	1,80	1,94	2,03	2,05	2,02	1,97	1,92	1,90	1,90	1,89	1,88
9-Aug-20	1,86	1,83	1,79	1,71	1,60	1,47	1,35	1,27	1,27	1,32	1,42	1,54	1,66	1,80	1,92	2,00	2,03	2,00	1,93	1,85	1,79	1,76	1,74	1,72
10-Aug-20	1,69	1,68	1,66	1,65	1,62	1,56	1,49	1,45	1,45	1,49	1,58	1,67	1,76	1,85	1,93	2,00	2,03	2,00	1,93	1,83	1,73	1,66	1,61	1,56
11-Aug-20	1,52	1,49	1,48	1,50	1,53	1,55	1,56	1,57	1,60	1,66	1,74	1,83	1,90	1,95	2,00	2,04	2,05	2,03	1,96	1,86	1,73	1,62	1,53	1,44
12-Aug-20	1,37	1,31	1,28	1,30	1,36	1,44	1,53	1,61	1,70	1,79	1,89	1,98	2,05	2,09	2,10	2,11	2,10	2,08	2,02	1,92	1,78	1,64	1,51	1,38
13-Aug-20	1,27	1,17	1,11	1,09	1,15	1,26	1,40	1,56	1,71	1,86	1,99	2,11	2,19	2,23	2,23	2,21	2,17	2,14	2,08	1,99	1,87	1,72	1,55	1,39
14-Aug-20	1,24	1,09	0,98	0,92	0,94	1,05	1,21	1,42	1,63	1,84	2,03	2,18	2,29	2,35	2,35	2,32	2,27	2,21	2,15	2,07	1,96	1,82	1,65	1,46
15-Aug-20	1,27	1,09	0,93	0,82	0,79	0,85	1,00	1,22	1,48	1,74	1,98	2,18	2,33	2,42	2,44	2,42	2,36	2,29	2,22	2,14	2,05	1,93	1,77	1,58
16-Aug-20	1,37	1,15	0,96	0,80	0,71	0,72	0,82	1,02	1,29	1,58	1,87	2,11	2,31	2,43	2,48	2,48	2,43	2,36	2,28	2,20	2,12	2,02	1,88	1,71
17-Aug-20	1,50	1,27	1,05	0,85	0,72	0,66	0,72	0,87	1,11	1,40	1,71	1,99	2,22	2,37	2,46	2,48	2,45	2,39	2,32	2,25	2,17	2,08	1,98	1,83
18-Aug-20	1,64	1,42	1,19	0,97	0,80	0,70	0,69	0,79	0,98	1,24	1,54	1,83	2,08	2,27	2,38	2,43	2,43	2,39	2,33	2,26	2,19	2,12	2,03	1,92
19-Aug-20	1,77	1,57	1,35	1,12	0,93	0,80	0,76	0,80	0,93	1,14	1,40	1,68	1,93	2,14	2,27	2,33	2,35	2,33	2,29	2,24	2,18	2,11	2,04	1,96
20-Aug-20	1,84	1,69	1,50	1,29	1,10	0,96	0,88	0,89	0,97	1,12	1,33	1,56	1,80	2,00	2,14	2,22	2,24	2,23	2,20	2,17	2,13	2,08	2,02	1,95
21-Aug-20	1,87	1,76	1,61	1,44	1,27	1,13	1,05	1,04	1,09	1,20	1,35	1,53	1,72	1,90	2,03	2,10	2,12	2,10	2,08	2,06	2,03	2,00	1,95	1,89
22-Aug-20	1,83	1,76	1,67	1,54	1,41	1,29	1,22	1,20	1,25	1,33	1,44	1,57	1,71	1,85	1,96	2,01	2,02	1,99	1,95	1,93	1,91	1,88	1,85	1,80
23-Aug-20	1,75	1,71	1,65	1,58	1,50	1,42	1,36	1,36	1,41	1,50	1,59	1,69	1,78	1,87	1,94	1,97	1,96	1,91	1,85	1,80	1,77	1,75	1,72	1,68
24-Aug-20	1,64	1,60	1,58	1,55	1,52	1,49	1,47	1,49	1,56	1,66	1,76	1,85	1,91	1,96	1,99	1,99	1,96	1,89	1,80	1,71	1,65	1,61	1,58	1,54
25-Aug-20	1,50	1,46	1,45	1,46	1,48	1,50	1,53	1,58	1,67	1,79	1,91	2,01	2,07	2,09	2,09	2,06	2,01	1,92	1,81	1,68	1,58	1,50	1,45	1,40
26-Aug-20	1,35	1,31	1,30	1,32	1,37	1,44	1,52	1,61	1,73	1,87	2,02	2,14	2,22	2,24	2,22	2,18	2,11	2,01	1,88	1,72	1,58	1,45	1,36	1,29
27-Aug-20	1,23	1,17	1,14	1,16	1,22	1,32	1,45	1,58	1,73	1,90	2,07	2,22	2,32	2,37	2,36	2,30	2,23	2,12	1,99	1,82	1,65	1,48	1,34	1,23
28-Aug-20	1,13	1,05	1,00	1,00	1,06	1,17	1,33	1,50	1,69	1,88	2,07	2,24	2,38	2,45	2,46	2,42	2,34	2,24	2,11	1,96	1,78	1,58	1,40	1,24
29-Aug-20	1,10	0,98	0,90	0,87	0,90	1,01	1,18	1,38	1,60	1,82	2,03	2,22	2,37	2,47	2,51	2,49	2,43	2,34	2,23	2,09	1,93	1,73	1,52	1,32
30-Aug-20	1,14	0,98	0,86	0,79	0,79	0,87	1,02	1,24	1,48	1,73	1,96	2,16	2,33	2,44	2,50	2,50	2,46	2,40	2,31	2,20	2,06	1,89	1,69	1,47
31-Aug-20	1,25	1,05	0,89	0,77	0,73	0,77	0,90	1,10	1,35	1,61	1,86	2,08	2,25	2,37	2,44	2,46	2,44	2,40	2,34	2,26	2,16	2,02	1,85	1,65



- Tanda minus (-) menunjukkan laut dalam keadaan surut sedangkan tanpa tanda minus (-) menunjukkan laut dalam keadaan pasang.
- Penurunan dan kenaikan elevasi permukaan air laut berdasarkan pada level nol. Level nol yang dimaksud adalah nilai Mean Sea Level (MSL).  
 Untuk Stasiun Teluk Gembira nilai MSL = 1.70 m

# DATA RAMALAN PASANG SURUT

## BOOST CENTRE

(BABEL OCEAN OBSERVATION SCIENCE AND TECHNOLOGIES CENTRE)

# SEPTEMBER 2020





**DATA RAMALAN PASUT BULAN SEPTEMBER TAHUN 2020**  
**STASIUN PELTIM**  
**(Muntok, Bangka Barat)**

Bulan : SEPTEMBER 2020 (Dalam meter)

	1.00 AM	2.00 AM	3.00 AM	4.00 AM	5.00 AM	6.00 AM	7.00 AM	8.00 AM	9.00 AM	10.00 AM	11.00 AM	12.00 PM	1.00 PM	2.00 PM	3.00 PM	4.00 PM	5.00 PM	6.00 PM	7.00 PM	8.00 PM	9.00 PM	10.00 PM	11.00 PM	12.00 AM
1-Sep-20	-0,47	-0,71	-0,88	-0,99	-1,09	-1,19	-1,30	-1,36	-1,35	-1,21	-0,94	-0,54	-0,05	0,51	1,06	1,56	1,91	2,07	1,99	1,72	1,31	0,84	0,38	-0,02
2-Sep-20	-0,35	-0,58	-0,72	-0,78	-0,82	-0,87	-0,96	-1,08	-1,19	-1,20	-1,09	-0,83	-0,44	0,05	0,59	1,14	1,60	1,89	1,94	1,77	1,41	0,95	0,47	0,05
3-Sep-20	-0,28	-0,50	-0,61	-0,62	-0,58	-0,54	-0,57	-0,68	-0,84	-0,98	-1,02	-0,93	-0,69	-0,32	0,15	0,66	1,16	1,55	1,74	1,69	1,41	0,98	0,51	0,07
4-Sep-20	-0,26	-0,48	-0,58	-0,55	-0,43	-0,29	-0,20	-0,23	-0,37	-0,57	-0,74	-0,81	-0,74	-0,52	-0,18	0,24	0,71	1,13	1,41	1,48	1,30	0,94	0,48	0,04
5-Sep-20	-0,31	-0,53	-0,62	-0,56	-0,39	-0,16	0,05	0,16	0,11	-0,06	-0,29	-0,48	-0,56	-0,51	-0,33	-0,04	0,32	0,70	1,01	1,16	1,10	0,82	0,41	-0,03
6-Sep-20	-0,40	-0,64	-0,73	-0,67	-0,47	-0,17	0,15	0,41	0,51	0,45	0,25	0,01	-0,19	-0,28	-0,26	-0,14	0,08	0,35	0,62	0,80	0,81	0,63	0,28	-0,14
7-Sep-20	-0,52	-0,78	-0,89	-0,84	-0,64	-0,31	0,09	0,47	0,75	0,84	0,76	0,56	0,32	0,12	0,01	-0,02	0,03	0,16	0,32	0,46	0,50	0,39	0,11	-0,26
8-Sep-20	-0,64	-0,93	-1,07	-1,05	-0,87	-0,55	-0,12	0,35	0,77	1,05	1,14	1,05	0,86	0,64	0,44	0,29	0,20	0,16	0,17	0,21	0,22	0,13	-0,08	-0,39
9-Sep-20	-0,75	-1,05	-1,23	-1,25	-1,12	-0,83	-0,42	0,08	0,59	1,02	1,30	1,40	1,33	1,16	0,95	0,73	0,53	0,35	0,22	0,12	0,03	-0,08	-0,26	-0,52
10-Sep-20	-0,84	-1,13	-1,34	-1,42	-1,34	-1,12	-0,76	-0,28	0,26	0,79	1,23	1,52	1,63	1,59	1,44	1,22	0,97	0,70	0,43	0,19	-0,01	-0,20	-0,40	-0,63
11-Sep-20	-0,90	-1,17	-1,39	-1,50	-1,49	-1,34	-1,06	-0,65	-0,15	0,41	0,95	1,39	1,69	1,83	1,81	1,66	1,42	1,12	0,77	0,42	0,09	-0,20	-0,46	-0,70
12-Sep-20	-0,93	-1,16	-1,36	-1,50	-1,54	-1,48	-1,29	-0,98	-0,55	-0,03	0,53	1,07	1,52	1,83	1,99	1,97	1,81	1,53	1,16	0,74	0,31	-0,07	-0,41	-0,69
13-Sep-20	-0,92	-1,12	-1,29	-1,42	-1,49	-1,49	-1,39	-1,19	-0,88	-0,45	0,06	0,62	1,15	1,61	1,93	2,09	2,06	1,85	1,51	1,08	0,60	0,14	-0,27	-0,61
14-Sep-20	-0,86	-1,04	-1,17	-1,27	-1,33	-1,37	-1,36	-1,27	-1,07	-0,77	-0,36	0,14	0,68	1,21	1,67	1,98	2,11	2,03	1,77	1,36	0,88	0,39	-0,08	-0,46
15-Sep-20	-0,75	-0,93	-1,03	-1,08	-1,12	-1,15	-1,18	-1,18	-1,11	-0,94	-0,66	-0,26	0,21	0,74	1,25	1,68	1,95	2,02	1,87	1,54	1,09	0,60	0,12	-0,29
16-Sep-20	-0,61	-0,80	-0,89	-0,89	-0,87	-0,86	-0,90	-0,95	-0,98	-0,94	-0,79	-0,54	-0,17	0,28	0,77	1,25	1,63	1,83	1,81	1,57	1,19	0,72	0,26	-0,15
17-Sep-20	-0,47	-0,68	-0,75	-0,72	-0,64	-0,56	-0,55	-0,61	-0,70	-0,76	-0,75	-0,63	-0,40	-0,07	0,34	0,79	1,20	1,49	1,59	1,46	1,16	0,74	0,30	-0,09
18-Sep-20	-0,40	-0,59	-0,65	-0,60	-0,45	-0,30	-0,20	-0,21	-0,31	-0,44	-0,53	-0,54	-0,45	-0,25	0,03	0,39	0,76	1,08	1,26	1,23	1,01	0,65	0,24	-0,12
19-Sep-20	-0,41	-0,58	-0,62	-0,53	-0,35	-0,11	0,08	0,17	0,13	-0,01	-0,17	-0,29	-0,32	-0,25	-0,10	0,13	0,41	0,69	0,88	0,92	0,77	0,47	0,10	-0,25
20-Sep-20	-0,51	-0,66	-0,67	-0,56	-0,33	-0,03	0,26	0,47	0,53	0,45	0,28	0,10	-0,03	-0,08	-0,06	0,04	0,20	0,38	0,54	0,60	0,50	0,25	-0,09	-0,44
21-Sep-20	-0,70	-0,83	-0,82	-0,68	-0,42	-0,07	0,31	0,63	0,83	0,86	0,74	0,55	0,36	0,23	0,15	0,13	0,15	0,22	0,29	0,32	0,24	0,03	-0,29	-0,63
22-Sep-20	-0,91	-1,05	-1,05	-0,89	-0,61	-0,23	0,21	0,64	0,97	1,14	1,14	1,00	0,81	0,63	0,48	0,36	0,27	0,22	0,18	0,14	0,04	-0,16	-0,46	-0,80
23-Sep-20	-1,10	-1,28	-1,30	-1,16	-0,89	-0,49	-0,02	0,48	0,93	1,25	1,40	1,38	1,24	1,06	0,87	0,69	0,52	0,36	0,22	0,08	-0,07	-0,28	-0,56	-0,90
24-Sep-20	-1,22	-1,45	-1,52	-1,43	-1,19	-0,82	-0,34	0,19	0,72	1,17	1,47	1,61	1,58	1,45	1,27	1,06	0,84	0,61	0,38	0,15	-0,07	-0,32	-0,60	-0,92
25-Sep-20	-1,24	-1,51	-1,65	-1,64	-1,46	-1,14	-0,71	-0,19	0,37	0,90	1,35	1,64	1,77	1,75	1,62	1,43	1,19	0,91	0,62	0,31	0,02	-0,27	-0,56	-0,87
26-Sep-20	-1,18	-1,46	-1,65	-1,72	-1,64	-1,41	-1,05	-0,59	-0,05	0,51	1,04	1,47	1,75	1,88	1,86	1,73	1,51	1,22	0,88	0,53	0,18	-0,16	-0,47	-0,76
27-Sep-20	-1,05	-1,31	-1,52	-1,64	-1,66	-1,54	-1,30	-0,94	-0,48	0,06	0,61	1,12	1,54	1,82	1,94	1,91	1,75	1,48	1,13	0,75	0,36	-0,01	-0,34	-0,63
28-Sep-20	-0,88	-1,10	-1,29	-1,43	-1,51	-1,50	-1,39	-1,16	-0,82	-0,37	0,14	0,67	1,17	1,57	1,84	1,94	1,88	1,66	1,33	0,94	0,52	0,13	-0,22	-0,50
29-Sep-20	-0,72	-0,89	-1,02	-1,13	-1,22	-1,28	-1,28	-1,19	-1,00	-0,69	-0,28	0,20	0,70	1,18	1,56	1,80	1,86	1,74	1,45	1,07	0,64	0,23	-0,13	-0,41
30-Sep-20	-0,60	-0,71	-0,77	-0,80	-0,85	-0,91	-0,98	-1,02	-0,98	-0,84	-0,57	-0,20	0,24	0,71	1,15	1,50	1,69	1,68	1,48	1,13	0,70	0,28	-0,09	-0,37

- Tanda minus (-) menunjukkan laut dalam keadaan surut sedangkan tanpa tanda minus (-) menunjukkan laut dalam keadaan pasang.
- Penurunan dan kenaikan elevasi permukaan air laut berdasarkan pada level nol. Level nol yang dimaksud adalah nilai Mean Sea Level (MSL).

Untuk Stasiun Peltim nilai MSL = 0.70 m

**DATA RAMALAN PASUT BULAN SEPTEMBER TAHUN 2020**  
**STASIUN SADAI**  
**(Kec. Toboali, Bangka Selatan)**

Bulan : SEPTEMBER 2020 (Dalam meter)

	1.00 AM	2.00 AM	3.00 AM	4.00 AM	5.00 AM	6.00 AM	7.00 AM	8.00 AM	9.00 AM	10.00 AM	11.00 AM	12.00 PM	1.00 PM	2.00 PM	3.00 PM	4.00 PM	5.00 PM	6.00 PM	7.00 PM	8.00 PM	9.00 PM	10.00 PM	11.00 PM	12.00 AM
1-Sep-20	1,13	0,93	0,73	0,56	0,45	0,39	0,40	0,47	0,62	0,85	1,13	1,43	1,68	1,88	1,99	2,04	2,04	2,00	1,92	1,81	1,69	1,57	1,46	1,37
2-Sep-20	1,25	1,10	0,92	0,74	0,59	0,50	0,48	0,53	0,63	0,81	1,04	1,31	1,57	1,78	1,90	1,95	1,93	1,88	1,81	1,73	1,63	1,52	1,43	1,36
3-Sep-20	1,30	1,21	1,09	0,93	0,78	0,66	0,62	0,64	0,72	0,85	1,02	1,24	1,48	1,69	1,82	1,87	1,84	1,76	1,68	1,60	1,52	1,43	1,35	1,30
4-Sep-20	1,26	1,24	1,18	1,09	0,96	0,85	0,78	0,78	0,85	0,95	1,09	1,25	1,43	1,61	1,75	1,81	1,77	1,67	1,56	1,46	1,38	1,31	1,25	1,19
5-Sep-20	1,17	1,17	1,18	1,17	1,11	1,02	0,96	0,95	1,01	1,10	1,22	1,33	1,46	1,59	1,70	1,76	1,73	1,62	1,47	1,33	1,23	1,17	1,11	1,07
6-Sep-20	1,04	1,05	1,09	1,14	1,16	1,15	1,11	1,11	1,16	1,27	1,38	1,48	1,56	1,63	1,70	1,74	1,71	1,61	1,44	1,26	1,12	1,03	0,98	0,93
7-Sep-20	0,90	0,90	0,94	1,03	1,12	1,18	1,21	1,24	1,30	1,41	1,54	1,65	1,72	1,75	1,76	1,75	1,72	1,62	1,45	1,25	1,06	0,93	0,85	0,81
8-Sep-20	0,77	0,75	0,78	0,86	0,99	1,12	1,23	1,31	1,40	1,53	1,67	1,81	1,89	1,90	1,87	1,82	1,75	1,65	1,50	1,29	1,07	0,89	0,77	0,70
9-Sep-20	0,66	0,63	0,63	0,68	0,80	0,97	1,15	1,31	1,45	1,59	1,76	1,92	2,03	2,07	2,03	1,93	1,83	1,71	1,56	1,36	1,13	0,92	0,75	0,64
10-Sep-20	0,58	0,54	0,51	0,53	0,61	0,78	0,99	1,21	1,41	1,60	1,78	1,97	2,12	2,19	2,17	2,07	1,93	1,78	1,63	1,45	1,23	1,00	0,80	0,65
11-Sep-20	0,55	0,49	0,45	0,43	0,47	0,59	0,80	1,05	1,31	1,54	1,76	1,96	2,14	2,25	2,28	2,20	2,05	1,88	1,70	1,53	1,34	1,12	0,90	0,72
12-Sep-20	0,58	0,50	0,44	0,39	0,39	0,46	0,62	0,86	1,15	1,43	1,68	1,90	2,10	2,24	2,31	2,28	2,15	1,97	1,78	1,60	1,43	1,24	1,04	0,84
13-Sep-20	0,67	0,55	0,47	0,41	0,38	0,40	0,51	0,70	0,97	1,27	1,56	1,80	2,01	2,17	2,26	2,28	2,20	2,04	1,85	1,66	1,50	1,33	1,17	0,99
14-Sep-20	0,81	0,66	0,55	0,47	0,43	0,42	0,47	0,61	0,83	1,12	1,41	1,68	1,90	2,06	2,16	2,20	2,16	2,05	1,89	1,71	1,54	1,39	1,26	1,12
15-Sep-20	0,96	0,80	0,67	0,58	0,52	0,50	0,52	0,60	0,77	1,00	1,28	1,55	1,77	1,93	2,03	2,08	2,06	1,99	1,86	1,71	1,55	1,41	1,30	1,20
16-Sep-20	1,09	0,96	0,82	0,71	0,64	0,61	0,62	0,68	0,79	0,96	1,19	1,43	1,66	1,82	1,91	1,94	1,92	1,86	1,78	1,66	1,52	1,40	1,30	1,23
17-Sep-20	1,16	1,08	0,97	0,86	0,78	0,74	0,75	0,80	0,88	1,01	1,18	1,38	1,57	1,73	1,81	1,82	1,77	1,71	1,63	1,54	1,44	1,34	1,26	1,20
18-Sep-20	1,17	1,14	1,08	1,01	0,93	0,88	0,89	0,94	1,02	1,13	1,25	1,39	1,54	1,67	1,74	1,73	1,66	1,56	1,47	1,39	1,31	1,24	1,17	1,13
19-Sep-20	1,11	1,12	1,13	1,11	1,06	1,02	1,02	1,08	1,17	1,28	1,38	1,48	1,58	1,66	1,71	1,70	1,61	1,47	1,33	1,22	1,15	1,10	1,06	1,02
20-Sep-20	1,01	1,04	1,09	1,13	1,14	1,13	1,14	1,20	1,30	1,43	1,54	1,63	1,68	1,72	1,74	1,70	1,60	1,44	1,25	1,09	0,99	0,94	0,91	0,89
21-Sep-20	0,89	0,92	0,99	1,08	1,15	1,20	1,24	1,30	1,41	1,55	1,69	1,79	1,83	1,83	1,81	1,75	1,64	1,47	1,25	1,03	0,88	0,79	0,76	0,75
22-Sep-20	0,75	0,78	0,84	0,96	1,08	1,20	1,28	1,37	1,48	1,63	1,80	1,93	1,99	1,98	1,92	1,84	1,72	1,54	1,31	1,06	0,84	0,70	0,63	0,62
23-Sep-20	0,62	0,64	0,69	0,79	0,95	1,11	1,26	1,39	1,52	1,68	1,85	2,02	2,11	2,12	2,05	1,94	1,81	1,64	1,42	1,16	0,90	0,69	0,57	0,52
24-Sep-20	0,51	0,52	0,55	0,63	0,78	0,97	1,17	1,36	1,52	1,68	1,86	2,05	2,18	2,23	2,18	2,06	1,91	1,74	1,54	1,29	1,02	0,77	0,59	0,48
25-Sep-20	0,44	0,44	0,45	0,50	0,61	0,80	1,03	1,26	1,47	1,66	1,84	2,03	2,18	2,27	2,26	2,16	2,00	1,83	1,64	1,43	1,18	0,92	0,69	0,53
26-Sep-20	0,44	0,40	0,40	0,42	0,49	0,64	0,86	1,12	1,37	1,60	1,79	1,97	2,13	2,24	2,27	2,21	2,07	1,89	1,71	1,53	1,32	1,09	0,86	0,66
27-Sep-20	0,51	0,43	0,40	0,40	0,43	0,53	0,71	0,96	1,23	1,50	1,72	1,90	2,06	2,17	2,22	2,19	2,09	1,93	1,75	1,58	1,42	1,24	1,04	0,84
28-Sep-20	0,66	0,54	0,46	0,43	0,44	0,49	0,62	0,83	1,09	1,37	1,62	1,82	1,97	2,07	2,13	2,12	2,04	1,91	1,75	1,59	1,46	1,33	1,18	1,02
29-Sep-20	0,85	0,70	0,59	0,53	0,51	0,53	0,61	0,76	0,98	1,25	1,51	1,73	1,88	1,98	2,01	2,01	1,95	1,84	1,70	1,56	1,44	1,34	1,25	1,15
30-Sep-20	1,02	0,89	0,76	0,68	0,63	0,63	0,67	0,78	0,94	1,16	1,41	1,63	1,80	1,89	1,91	1,88	1,82	1,72	1,61	1,48	1,37	1,29	1,24	1,20

- Tanda minus (-) menunjukkan laut dalam keadaan surut sedangkan tanpa tanda minus (-) menunjukkan laut dalam keadaan pasang.
- Penurunan dan kenaikan elevasi permukaan air laut berdasarkan pada level nol. Level nol yang dimaksud adalah nilai Mean Sea Level (MSL).  
Untuk Stasiun Sadai nilai MSL = 1.29 m

**DATA RAMALAN PASUT BULAN SEPTEMBER TAHUN 2020**  
**STASIUN SALENDANG PERMAI**  
**(Kec. Kelapa Kampit, Kab. Belitung Timur)**

Bulan : SEPTEMBER 2020 (Dalam meter)

	1.00 AM	2.00 AM	3.00 AM	4.00 AM	5.00 AM	6.00 AM	7.00 AM	8.00 AM	9.00 AM	10.00 AM	11.00 AM	12.00 PM	1.00 PM	2.00 PM	3.00 PM	4.00 PM	5.00 PM	6.00 PM	7.00 PM	8.00 PM	9.00 PM	10.00 PM	11.00 PM	12.00 AM
1-Sep-20	1,78	1,63	1,45	1,28	1,11	0,97	0,85	0,77	0,73	0,72	0,73	0,74	0,78	0,85	0,95	1,08	1,22	1,37	1,51	1,65	1,77	1,84	1,86	1,82
2-Sep-20	1,73	1,62	1,50	1,38	1,25	1,13	1,03	0,95	0,90	0,87	0,85	0,84	0,84	0,87	0,94	1,04	1,15	1,27	1,38	1,49	1,59	1,66	1,69	1,67
3-Sep-20	1,61	1,54	1,46	1,39	1,32	1,25	1,17	1,11	1,07	1,04	1,02	0,99	0,97	0,96	0,99	1,06	1,14	1,23	1,30	1,37	1,43	1,48	1,50	1,49
4-Sep-20	1,44	1,39	1,34	1,31	1,30	1,28	1,26	1,24	1,22	1,20	1,19	1,17	1,13	1,11	1,11	1,14	1,20	1,25	1,30	1,32	1,34	1,35	1,34	1,31
5-Sep-20	1,26	1,20	1,17	1,17	1,20	1,24	1,27	1,29	1,31	1,32	1,34	1,33	1,31	1,28	1,26	1,27	1,30	1,34	1,36	1,35	1,31	1,27	1,22	1,16
6-Sep-20	1,09	1,02	0,98	0,98	1,03	1,11	1,19	1,27	1,33	1,38	1,42	1,46	1,47	1,45	1,43	1,43	1,45	1,47	1,47	1,44	1,37	1,28	1,18	1,08
7-Sep-20	0,97	0,87	0,80	0,78	0,83	0,93	1,05	1,17	1,27	1,36	1,44	1,51	1,57	1,59	1,59	1,59	1,61	1,63	1,62	1,58	1,49	1,36	1,21	1,06
8-Sep-20	0,92	0,79	0,68	0,62	0,64	0,73	0,86	1,01	1,15	1,27	1,39	1,50	1,59	1,66	1,70	1,73	1,75	1,77	1,78	1,74	1,65	1,50	1,31	1,12
9-Sep-20	0,94	0,77	0,63	0,53	0,50	0,56	0,67	0,83	0,98	1,13	1,27	1,41	1,54	1,65	1,74	1,80	1,85	1,89	1,92	1,90	1,82	1,67	1,47	1,25
10-Sep-20	1,03	0,83	0,65	0,51	0,44	0,44	0,52	0,66	0,81	0,96	1,11	1,27	1,42	1,57	1,70	1,81	1,89	1,96	2,01	2,02	1,96	1,83	1,64	1,41
11-Sep-20	1,17	0,94	0,74	0,57	0,45	0,41	0,44	0,53	0,66	0,81	0,95	1,10	1,26	1,43	1,59	1,74	1,86	1,97	2,04	2,08	2,06	1,96	1,79	1,58
12-Sep-20	1,34	1,10	0,88	0,69	0,54	0,45	0,44	0,48	0,58	0,69	0,81	0,95	1,10	1,27	1,44	1,61	1,76	1,90	2,01	2,08	2,09	2,03	1,90	1,71
13-Sep-20	1,49	1,26	1,04	0,85	0,68	0,57	0,52	0,52	0,57	0,64	0,73	0,83	0,96	1,10	1,27	1,45	1,62	1,77	1,90	2,00	2,05	2,04	1,95	1,80
14-Sep-20	1,61	1,40	1,20	1,02	0,86	0,73	0,66	0,63	0,64	0,67	0,72	0,78	0,87	0,98	1,13	1,29	1,45	1,61	1,75	1,87	1,95	1,96	1,91	1,80
15-Sep-20	1,65	1,49	1,32	1,16	1,02	0,91	0,83	0,78	0,77	0,77	0,78	0,81	0,85	0,92	1,03	1,16	1,30	1,44	1,58	1,70	1,79	1,83	1,81	1,74
16-Sep-20	1,63	1,50	1,38	1,26	1,16	1,07	1,00	0,96	0,94	0,93	0,92	0,91	0,91	0,94	1,01	1,10	1,20	1,31	1,42	1,52	1,61	1,66	1,66	1,61
17-Sep-20	1,53	1,44	1,36	1,29	1,23	1,18	1,14	1,11	1,10	1,10	1,09	1,06	1,04	1,03	1,06	1,11	1,18	1,25	1,31	1,38	1,44	1,47	1,48	1,45
18-Sep-20	1,38	1,32	1,27	1,24	1,23	1,23	1,22	1,23	1,24	1,26	1,26	1,25	1,21	1,18	1,17	1,19	1,22	1,26	1,28	1,29	1,31	1,31	1,30	1,27
19-Sep-20	1,21	1,15	1,12	1,13	1,16	1,20	1,24	1,28	1,33	1,37	1,41	1,41	1,39	1,36	1,34	1,33	1,34	1,34	1,32	1,29	1,25	1,21	1,16	1,10
20-Sep-20	1,04	0,97	0,94	0,96	1,02	1,10	1,19	1,27	1,35	1,42	1,49	1,54	1,55	1,54	1,51	1,50	1,49	1,48	1,44	1,37	1,28	1,18	1,08	0,99
21-Sep-20	0,90	0,82	0,77	0,77	0,84	0,95	1,07	1,19	1,30	1,41	1,51	1,60	1,65	1,67	1,67	1,67	1,66	1,65	1,60	1,51	1,38	1,23	1,08	0,95
22-Sep-20	0,82	0,70	0,63	0,61	0,66	0,77	0,91	1,06	1,20	1,33	1,46	1,58	1,68	1,75	1,78	1,80	1,81	1,81	1,78	1,69	1,55	1,36	1,17	0,98
23-Sep-20	0,81	0,66	0,55	0,49	0,51	0,60	0,74	0,90	1,06	1,20	1,35	1,49	1,63	1,74	1,82	1,88	1,92	1,94	1,93	1,87	1,74	1,54	1,32	1,09
24-Sep-20	0,88	0,69	0,54	0,44	0,41	0,47	0,59	0,74	0,90	1,06	1,21	1,36	1,52	1,66	1,78	1,88	1,95	2,01	2,03	2,01	1,90	1,73	1,50	1,25
25-Sep-20	1,01	0,79	0,61	0,47	0,40	0,41	0,49	0,62	0,77	0,92	1,06	1,21	1,37	1,53	1,68	1,81	1,92	2,01	2,07	2,08	2,02	1,88	1,68	1,43
26-Sep-20	1,18	0,94	0,74	0,57	0,46	0,42	0,46	0,55	0,67	0,80	0,93	1,07	1,21	1,37	1,53	1,68	1,82	1,93	2,02	2,07	2,06	1,98	1,81	1,60
27-Sep-20	1,36	1,12	0,91	0,72	0,59	0,51	0,50	0,55	0,64	0,74	0,85	0,96	1,08	1,22	1,37	1,53	1,67	1,80	1,91	1,99	2,02	1,98	1,87	1,70
28-Sep-20	1,50	1,28	1,08	0,90	0,76	0,66	0,62	0,63	0,68	0,75	0,82	0,90	0,99	1,11	1,23	1,37	1,51	1,64	1,76	1,85	1,91	1,91	1,85	1,73
29-Sep-20	1,57	1,40	1,23	1,07	0,94	0,84	0,78	0,77	0,79	0,82	0,86	0,91	0,97	1,04	1,14	1,25	1,36	1,48	1,58	1,68	1,75	1,77	1,74	1,67
30-Sep-20	1,56	1,44	1,31	1,20	1,10	1,02	0,96	0,94	0,94	0,96	0,97	0,98	1,01	1,05	1,11	1,19	1,27	1,35	1,43	1,50	1,56	1,59	1,58	1,53

- Tanda minus (-) menunjukkan laut dalam keadaan surut sedangkan tanpa tanda minus (-) menunjukkan laut dalam keadaan pasang.
- Penurunan dan kenaikan elevasi permukaan air laut berdasarkan pada level nol. Level nol yang dimaksud adalah nilai Mean Sea Level (MSL).  
Untuk Stasiun Salendang Permai nilai MSL = 1.25 m

**DATA RAMALAN PASUT BULAN SEPTEMBER TAHUN 2020**  
**STASIUN TANJUNG GUDANG**  
**(Belinyu, Kab. Bangka)**

Bulan : SEPTEMBER 2020 (Dalam meter)

	1.00 AM	2.00 AM	3.00 AM	4.00 AM	5.00 AM	6.00 AM	7.00 AM	8.00 AM	9.00 AM	10.00 AM	11.00 AM	12.00 PM	1.00 PM	2.00 PM	3.00 PM	4.00 PM	5.00 PM	6.00 PM	7.00 PM	8.00 PM	9.00 PM	10.00 PM	11.00 PM	12.00 AM
1-Sep-20	-0,03	-0,24	-0,40	-0,50	-0,54	-0,52	-0,43	-0,28	-0,08	0,17	0,46	0,76	1,07	1,37	1,62	1,80	1,88	1,86	1,75	1,57	1,32	1,02	0,71	0,40
2-Sep-20	0,14	-0,08	-0,24	-0,34	-0,40	-0,41	-0,38	-0,29	-0,15	0,03	0,26	0,51	0,79	1,08	1,36	1,60	1,75	1,80	1,75	1,61	1,40	1,15	0,86	0,57
3-Sep-20	0,30	0,08	-0,06	-0,15	-0,20	-0,22	-0,22	-0,19	-0,12	0,00	0,15	0,34	0,56	0,80	1,07	1,33	1,53	1,65	1,65	1,56	1,40	1,18	0,94	0,68
4-Sep-20	0,43	0,23	0,09	0,03	0,01	0,02	0,02	0,02	0,03	0,08	0,16	0,28	0,42	0,60	0,80	1,03	1,25	1,41	1,47	1,43	1,31	1,13	0,93	0,71
5-Sep-20	0,51	0,33	0,21	0,17	0,19	0,24	0,27	0,28	0,27	0,27	0,29	0,34	0,41	0,50	0,62	0,78	0,97	1,13	1,23	1,23	1,14	1,00	0,83	0,66
6-Sep-20	0,50	0,36	0,27	0,25	0,30	0,40	0,50	0,55	0,56	0,53	0,51	0,50	0,51	0,53	0,57	0,64	0,75	0,87	0,97	1,00	0,94	0,81	0,66	0,52
7-Sep-20	0,40	0,31	0,26	0,27	0,34	0,48	0,64	0,77	0,83	0,83	0,79	0,75	0,71	0,68	0,64	0,62	0,64	0,68	0,74	0,76	0,72	0,61	0,46	0,33
8-Sep-20	0,24	0,19	0,18	0,21	0,31	0,48	0,69	0,89	1,03	1,09	1,08	1,04	0,98	0,91	0,83	0,74	0,66	0,61	0,59	0,57	0,52	0,41	0,27	0,13
9-Sep-20	0,04	0,00	0,02	0,09	0,21	0,40	0,64	0,90	1,13	1,27	1,33	1,31	1,26	1,18	1,09	0,96	0,81	0,67	0,56	0,47	0,38	0,25	0,10	-0,05
10-Sep-20	-0,16	-0,20	-0,17	-0,08	0,06	0,26	0,52	0,81	1,10	1,33	1,47	1,52	1,51	1,45	1,36	1,23	1,05	0,85	0,66	0,48	0,33	0,17	-0,01	-0,18
11-Sep-20	-0,32	-0,38	-0,37	-0,28	-0,12	0,08	0,34	0,64	0,96	1,26	1,49	1,63	1,68	1,67	1,61	1,50	1,33	1,10	0,85	0,61	0,38	0,17	-0,04	-0,24
12-Sep-20	-0,40	-0,51	-0,52	-0,45	-0,31	-0,11	0,14	0,43	0,76	1,09	1,38	1,60	1,74	1,80	1,79	1,72	1,58	1,37	1,11	0,82	0,53	0,26	0,01	-0,21
13-Sep-20	-0,41	-0,54	-0,60	-0,57	-0,46	-0,28	-0,05	0,22	0,52	0,85	1,18	1,46	1,67	1,81	1,87	1,85	1,76	1,59	1,36	1,06	0,74	0,43	0,14	-0,12
14-Sep-20	-0,33	-0,50	-0,59	-0,61	-0,54	-0,40	-0,20	0,03	0,31	0,61	0,92	1,23	1,49	1,70	1,83	1,88	1,85	1,74	1,54	1,28	0,97	0,64	0,32	0,04
15-Sep-20	-0,20	-0,38	-0,49	-0,54	-0,52	-0,43	-0,28	-0,09	0,14	0,39	0,67	0,96	1,24	1,49	1,68	1,79	1,83	1,77	1,64	1,43	1,15	0,84	0,52	0,23
16-Sep-20	-0,02	-0,21	-0,33	-0,40	-0,41	-0,36	-0,27	-0,13	0,05	0,25	0,47	0,71	0,97	1,22	1,44	1,61	1,70	1,71	1,63	1,47	1,25	0,98	0,69	0,41
17-Sep-20	0,17	-0,02	-0,14	-0,20	-0,22	-0,20	-0,15	-0,07	0,05	0,19	0,36	0,54	0,74	0,95	1,17	1,36	1,50	1,55	1,52	1,41	1,24	1,03	0,79	0,55
18-Sep-20	0,32	0,15	0,05	0,01	0,01	0,02	0,05	0,09	0,15	0,23	0,34	0,46	0,59	0,74	0,91	1,09	1,24	1,33	1,33	1,26	1,13	0,97	0,79	0,60
19-Sep-20	0,42	0,28	0,20	0,19	0,22	0,27	0,31	0,33	0,34	0,37	0,42	0,48	0,55	0,62	0,72	0,85	0,98	1,08	1,11	1,06	0,95	0,82	0,68	0,55
20-Sep-20	0,42	0,33	0,29	0,31	0,38	0,48	0,56	0,60	0,61	0,60	0,60	0,60	0,61	0,62	0,64	0,70	0,77	0,84	0,87	0,84	0,74	0,61	0,49	0,40
21-Sep-20	0,33	0,29	0,29	0,35	0,47	0,62	0,77	0,86	0,89	0,87	0,84	0,81	0,77	0,73	0,68	0,65	0,65	0,67	0,67	0,63	0,53	0,40	0,27	0,19
22-Sep-20	0,15	0,16	0,20	0,30	0,46	0,66	0,87	1,04	1,14	1,15	1,11	1,06	0,99	0,92	0,82	0,72	0,64	0,58	0,54	0,47	0,37	0,22	0,07	-0,04
23-Sep-20	-0,08	-0,05	0,04	0,17	0,36	0,60	0,87	1,12	1,30	1,38	1,38	1,33	1,25	1,16	1,04	0,90	0,74	0,61	0,49	0,39	0,26	0,09	-0,08	-0,22
24-Sep-20	-0,29	-0,27	-0,18	-0,02	0,19	0,45	0,76	1,07	1,33	1,51	1,57	1,56	1,50	1,41	1,29	1,13	0,94	0,74	0,55	0,38	0,22	0,04	-0,16	-0,34
25-Sep-20	-0,45	-0,47	-0,40	-0,24	-0,02	0,25	0,57	0,91	1,24	1,50	1,66	1,72	1,70	1,63	1,52	1,37	1,17	0,94	0,70	0,47	0,26	0,05	-0,16	-0,37
26-Sep-20	-0,53	-0,60	-0,57	-0,44	-0,24	0,02	0,33	0,68	1,04	1,37	1,62	1,76	1,81	1,79	1,72	1,59	1,41	1,17	0,91	0,63	0,38	0,13	-0,10	-0,32
27-Sep-20	-0,51	-0,63	-0,65	-0,57	-0,41	-0,18	0,10	0,43	0,78	1,13	1,44	1,68	1,81	1,86	1,83	1,75	1,60	1,39	1,12	0,83	0,54	0,27	0,02	-0,20
28-Sep-20	-0,40	-0,55	-0,63	-0,61	-0,50	-0,32	-0,08	0,20	0,52	0,86	1,19	1,47	1,68	1,81	1,85	1,81	1,71	1,54	1,31	1,03	0,73	0,44	0,18	-0,05
29-Sep-20	-0,25	-0,40	-0,50	-0,53	-0,48	-0,36	-0,19	0,04	0,30	0,59	0,90	1,19	1,45	1,64	1,75	1,78	1,73	1,61	1,42	1,18	0,90	0,61	0,34	0,11
30-Sep-20	-0,08	-0,22	-0,32	-0,36	-0,36	-0,29	-0,18	-0,02	0,17	0,39	0,64	0,90	1,16	1,39	1,55	1,65	1,66	1,59	1,44	1,24	1,00	0,74	0,49	0,26

- Tanda minus (-) menunjukkan laut dalam keadaan surut sedangkan tanpa tanda minus (-) menunjukkan laut dalam keadaan pasang.
- Penurunan dan kenaikan elevasi permukaan air laut berdasarkan pada level nol. Level nol yang dimaksud adalah nilai Mean Sea Level (MSL).  
Untuk Stasiun Tanjung Gudang nilai MSL = 0.62 m

**DATA RAMALAN PASUT BULAN SEPTEMBER TAHUN 2020**  
**STASIUN TANJUNG PESONA**  
**(Sungai Liat, Kab. Bangka)**

Bulan : SEPTEMBER 2020 (Dalam meter)

	1.00 AM	2.00 AM	3.00 AM	4.00 AM	5.00 AM	6.00 AM	7.00 AM	8.00 AM	9.00 AM	10.00 AM	11.00 AM	12.00 PM	1.00 PM	2.00 PM	3.00 PM	4.00 PM	5.00 PM	6.00 PM	7.00 PM	8.00 PM	9.00 PM	10.00 PM	11.00 PM	12.00 AM
1-Sep-20	0,71	0,53	0,41	0,34	0,33	0,39	0,51	0,69	0,94	1,21	1,50	1,78	2,04	2,27	2,45	2,56	2,59	2,52	2,38	2,19	1,96	1,70	1,42	1,14
2-Sep-20	0,89	0,68	0,53	0,44	0,41	0,42	0,49	0,62	0,81	1,04	1,30	1,56	1,81	2,05	2,25	2,41	2,50	2,50	2,41	2,25	2,05	1,83	1,59	1,33
3-Sep-20	1,08	0,86	0,70	0,60	0,55	0,54	0,57	0,64	0,76	0,94	1,16	1,39	1,61	1,82	2,02	2,19	2,32	2,37	2,34	2,23	2,07	1,88	1,68	1,47
4-Sep-20	1,25	1,05	0,89	0,79	0,74	0,73	0,74	0,76	0,83	0,94	1,09	1,27	1,46	1,63	1,80	1,95	2,09	2,18	2,19	2,13	2,00	1,85	1,69	1,52
5-Sep-20	1,36	1,20	1,06	0,97	0,93	0,93	0,95	0,97	0,99	1,04	1,13	1,25	1,38	1,51	1,63	1,74	1,85	1,94	1,98	1,96	1,87	1,74	1,61	1,49
6-Sep-20	1,38	1,27	1,18	1,12	1,10	1,13	1,17	1,21	1,22	1,23	1,26	1,32	1,39	1,47	1,54	1,59	1,65	1,71	1,75	1,75	1,69	1,58	1,46	1,37
7-Sep-20	1,30	1,25	1,22	1,20	1,22	1,28	1,36	1,43	1,48	1,49	1,48	1,48	1,50	1,52	1,54	1,54	1,53	1,54	1,54	1,53	1,49	1,39	1,29	1,19
8-Sep-20	1,14	1,13	1,15	1,19	1,26	1,36	1,48	1,61	1,70	1,75	1,74	1,71	1,69	1,66	1,63	1,58	1,52	1,45	1,40	1,36	1,30	1,21	1,10	1,00
9-Sep-20	0,95	0,95	1,01	1,10	1,21	1,35	1,52	1,70	1,85	1,96	1,99	1,98	1,93	1,87	1,80	1,70	1,59	1,47	1,35	1,25	1,15	1,05	0,94	0,83
10-Sep-20	0,76	0,75	0,81	0,92	1,08	1,26	1,47	1,69	1,91	2,08	2,18	2,21	2,18	2,11	2,01	1,89	1,75	1,58	1,40	1,24	1,09	0,95	0,82	0,69
11-Sep-20	0,60	0,56	0,60	0,71	0,89	1,10	1,34	1,60	1,86	2,09	2,27	2,37	2,38	2,34	2,24	2,11	1,95	1,75	1,54	1,32	1,11	0,93	0,77	0,62
12-Sep-20	0,50	0,43	0,43	0,52	0,68	0,89	1,15	1,43	1,72	2,00	2,25	2,42	2,51	2,51	2,44	2,32	2,16	1,96	1,72	1,47	1,22	0,99	0,79	0,61
13-Sep-20	0,47	0,37	0,34	0,38	0,49	0,69	0,94	1,22	1,53	1,83	2,12	2,35	2,51	2,59	2,58	2,49	2,35	2,15	1,92	1,66	1,39	1,13	0,89	0,68
14-Sep-20	0,51	0,39	0,32	0,32	0,39	0,53	0,75	1,01	1,31	1,62	1,92	2,19	2,40	2,55	2,61	2,59	2,48	2,31	2,10	1,85	1,58	1,31	1,04	0,81
15-Sep-20	0,62	0,48	0,39	0,35	0,37	0,46	0,62	0,84	1,11	1,39	1,69	1,96	2,21	2,41	2,53	2,58	2,53	2,41	2,22	2,00	1,75	1,49	1,22	0,98
16-Sep-20	0,77	0,61	0,51	0,46	0,45	0,49	0,59	0,75	0,96	1,21	1,47	1,73	1,97	2,18	2,35	2,46	2,48	2,41	2,27	2,08	1,86	1,63	1,39	1,16
17-Sep-20	0,95	0,78	0,68	0,62	0,60	0,62	0,66	0,76	0,90	1,09	1,31	1,53	1,74	1,94	2,11	2,25	2,33	2,32	2,23	2,08	1,90	1,70	1,50	1,30
18-Sep-20	1,11	0,96	0,85	0,80	0,79	0,81	0,83	0,87	0,95	1,07	1,23	1,39	1,56	1,71	1,86	2,00	2,10	2,14	2,11	2,00	1,85	1,69	1,53	1,38
19-Sep-20	1,23	1,10	1,01	0,98	0,99	1,02	1,05	1,08	1,11	1,16	1,25	1,35	1,46	1,56	1,66	1,76	1,85	1,91	1,92	1,85	1,74	1,60	1,48	1,37
20-Sep-20	1,27	1,19	1,13	1,12	1,16	1,22	1,28	1,32	1,34	1,34	1,37	1,41	1,46	1,51	1,54	1,58	1,62	1,67	1,69	1,65	1,57	1,46	1,35	1,27
21-Sep-20	1,22	1,19	1,19	1,21	1,27	1,37	1,48	1,56	1,59	1,59	1,58	1,57	1,56	1,55	1,53	1,49	1,47	1,47	1,46	1,44	1,37	1,27	1,18	1,11
22-Sep-20	1,09	1,11	1,15	1,22	1,32	1,45	1,61	1,74	1,83	1,85	1,83	1,79	1,74	1,68	1,61	1,52	1,42	1,35	1,29	1,24	1,17	1,08	0,99	0,92
23-Sep-20	0,91	0,95	1,04	1,15	1,29	1,46	1,65	1,84	1,99	2,08	2,08	2,04	1,97	1,88	1,77	1,64	1,49	1,34	1,21	1,11	1,02	0,92	0,82	0,74
24-Sep-20	0,71	0,76	0,86	1,01	1,18	1,39	1,61	1,85	2,06	2,21	2,28	2,28	2,21	2,11	1,99	1,83	1,64	1,43	1,24	1,07	0,93	0,80	0,69	0,59
25-Sep-20	0,54	0,56	0,66	0,81	1,02	1,25	1,50	1,77	2,03	2,25	2,39	2,44	2,42	2,34	2,21	2,04	1,84	1,61	1,36	1,14	0,94	0,77	0,62	0,50
26-Sep-20	0,42	0,41	0,47	0,61	0,82	1,06	1,33	1,62	1,91	2,18	2,39	2,51	2,55	2,51	2,41	2,25	2,06	1,82	1,55	1,29	1,04	0,82	0,63	0,48
27-Sep-20	0,38	0,32	0,35	0,45	0,63	0,86	1,13	1,43	1,73	2,02	2,28	2,47	2,58	2,60	2,54	2,42	2,24	2,02	1,76	1,48	1,21	0,95	0,72	0,54
28-Sep-20	0,41	0,33	0,31	0,36	0,49	0,69	0,94	1,23	1,52	1,82	2,09	2,32	2,49	2,58	2,58	2,51	2,37	2,18	1,95	1,68	1,40	1,13	0,88	0,67
29-Sep-20	0,51	0,40	0,35	0,36	0,44	0,59	0,80	1,05	1,32	1,60	1,87	2,12	2,32	2,46	2,52	2,51	2,42	2,26	2,07	1,84	1,58	1,32	1,07	0,85
30-Sep-20	0,67	0,55	0,48	0,46	0,49	0,58	0,73	0,93	1,16	1,41	1,66	1,89	2,09	2,26	2,37	2,41	2,37	2,27	2,11	1,92	1,70	1,48	1,25	1,04

- Tanda minus (-) menunjukkan laut dalam keadaan surut sedangkan tanpa tanda minus (-) menunjukkan laut dalam keadaan pasang.
- Penurunan dan kenaikan elevasi permukaan air laut berdasarkan pada level nol. Level nol yang dimaksud adalah nilai Mean Sea Level (MSL).  
Untuk Stasiun Tanjung Pesona nilai MSL = 1.43 m

**DATA RAMALAN PASUT BULAN SEPTEMBER TAHUN 2020**  
**STASIUN TANJUNG TINGGI**  
**(Tanjung Pandan, Kab. Belitung)**

Bulan : SEPTEMBER 2020 (Dalam meter)

	1.00 AM	2.00 AM	3.00 AM	4.00 AM	5.00 AM	6.00 AM	7.00 AM	8.00 AM	9.00 AM	10.00 AM	11.00 AM	12.00 PM	1.00 PM	2.00 PM	3.00 PM	4.00 PM	5.00 PM	6.00 PM	7.00 PM	8.00 PM	9.00 PM	10.00 PM	11.00 PM	12.00 AM
1-Sep-20	0,14	-0,06	-0,22	-0,32	-0,34	-0,28	-0,15	0,04	0,28	0,54	0,81	1,07	1,31	1,50	1,63	1,70	1,72	1,68	1,60	1,46	1,27	1,05	0,81	0,56
2-Sep-20	0,32	0,10	-0,08	-0,20	-0,26	-0,24	-0,15	0,00	0,20	0,42	0,66	0,90	1,12	1,30	1,45	1,54	1,59	1,59	1,55	1,46	1,33	1,15	0,95	0,73
3-Sep-20	0,51	0,29	0,11	-0,04	-0,12	-0,13	-0,08	0,04	0,19	0,38	0,58	0,78	0,96	1,12	1,25	1,34	1,40	1,43	1,42	1,38	1,30	1,17	1,02	0,84
4-Sep-20	0,65	0,46	0,29	0,16	0,07	0,04	0,07	0,15	0,27	0,42	0,57	0,72	0,86	0,99	1,08	1,15	1,20	1,22	1,23	1,22	1,18	1,10	0,99	0,86
5-Sep-20	0,72	0,58	0,45	0,34	0,26	0,23	0,25	0,32	0,42	0,53	0,64	0,75	0,84	0,92	0,97	1,00	1,01	1,02	1,02	1,02	1,00	0,95	0,89	0,80
6-Sep-20	0,71	0,62	0,54	0,47	0,42	0,41	0,45	0,52	0,61	0,70	0,79	0,85	0,90	0,93	0,94	0,92	0,89	0,85	0,82	0,80	0,79	0,76	0,72	0,66
7-Sep-20	0,61	0,57	0,54	0,52	0,53	0,55	0,61	0,70	0,81	0,91	0,98	1,02	1,03	1,02	0,98	0,92	0,84	0,76	0,68	0,62	0,58	0,55	0,51	0,48
8-Sep-20	0,45	0,44	0,46	0,49	0,55	0,62	0,72	0,85	0,98	1,10	1,18	1,22	1,21	1,17	1,10	1,00	0,88	0,75	0,62	0,51	0,43	0,37	0,32	0,28
9-Sep-20	0,25	0,26	0,30	0,38	0,48	0,61	0,76	0,92	1,09	1,25	1,36	1,42	1,42	1,36	1,27	1,14	0,99	0,82	0,64	0,48	0,34	0,24	0,16	0,10
10-Sep-20	0,06	0,06	0,10	0,20	0,34	0,51	0,70	0,91	1,13	1,32	1,48	1,58	1,60	1,56	1,46	1,32	1,15	0,95	0,74	0,54	0,35	0,20	0,07	-0,03
11-Sep-20	-0,09	-0,12	-0,09	0,00	0,15	0,35	0,58	0,83	1,08	1,32	1,52	1,67	1,73	1,72	1,64	1,51	1,34	1,13	0,90	0,67	0,44	0,24	0,07	-0,07
12-Sep-20	-0,18	-0,24	-0,25	-0,18	-0,04	0,16	0,40	0,68	0,96	1,23	1,48	1,67	1,78	1,82	1,77	1,66	1,51	1,31	1,09	0,84	0,59	0,36	0,14	-0,04
13-Sep-20	-0,18	-0,29	-0,33	-0,31	-0,20	-0,02	0,22	0,49	0,79	1,08	1,36	1,59	1,75	1,83	1,83	1,76	1,63	1,46	1,26	1,02	0,77	0,52	0,29	0,07
14-Sep-20	-0,11	-0,25	-0,33	-0,35	-0,29	-0,15	0,06	0,32	0,60	0,90	1,18	1,44	1,63	1,75	1,80	1,77	1,69	1,56	1,39	1,18	0,95	0,70	0,46	0,24
15-Sep-20	0,04	-0,13	-0,25	-0,31	-0,30	-0,20	-0,04	0,19	0,44	0,72	0,99	1,25	1,46	1,61	1,69	1,71	1,67	1,58	1,45	1,28	1,08	0,86	0,64	0,42
16-Sep-20	0,21	0,03	-0,11	-0,20	-0,22	-0,17	-0,05	0,13	0,34	0,58	0,83	1,06	1,26	1,41	1,52	1,56	1,56	1,51	1,43	1,30	1,15	0,97	0,78	0,58
17-Sep-20	0,39	0,22	0,08	-0,02	-0,07	-0,05	0,03	0,16	0,32	0,51	0,71	0,90	1,08	1,22	1,32	1,37	1,39	1,37	1,33	1,25	1,14	1,00	0,85	0,69
18-Sep-20	0,53	0,39	0,26	0,17	0,12	0,13	0,18	0,27	0,40	0,54	0,68	0,82	0,95	1,05	1,13	1,17	1,19	1,18	1,16	1,12	1,05	0,95	0,84	0,73
19-Sep-20	0,61	0,51	0,42	0,35	0,32	0,32	0,37	0,45	0,55	0,64	0,74	0,82	0,90	0,95	0,98	0,99	0,99	0,97	0,96	0,93	0,89	0,83	0,76	0,68
20-Sep-20	0,61	0,55	0,51	0,48	0,48	0,51	0,57	0,66	0,75	0,82	0,88	0,92	0,94	0,94	0,92	0,88	0,83	0,79	0,75	0,72	0,69	0,66	0,61	0,57
21-Sep-20	0,54	0,52	0,52	0,54	0,58	0,65	0,74	0,85	0,96	1,03	1,08	1,08	1,06	1,01	0,94	0,85	0,75	0,66	0,59	0,53	0,49	0,46	0,43	0,40
22-Sep-20	0,39	0,41	0,45	0,52	0,61	0,72	0,85	1,00	1,13	1,24	1,29	1,29	1,25	1,16	1,05	0,91	0,76	0,62	0,49	0,39	0,32	0,27	0,24	0,21
23-Sep-20	0,21	0,25	0,32	0,42	0,56	0,71	0,89	1,07	1,25	1,40	1,49	1,50	1,46	1,36	1,22	1,05	0,86	0,66	0,48	0,33	0,21	0,13	0,07	0,04
24-Sep-20	0,03	0,06	0,14	0,27	0,43	0,63	0,84	1,07	1,29	1,48	1,62	1,68	1,65	1,56	1,42	1,23	1,02	0,79	0,56	0,35	0,19	0,06	-0,03	-0,10
25-Sep-20	-0,13	-0,11	-0,04	0,09	0,27	0,48	0,73	0,98	1,24	1,48	1,66	1,77	1,80	1,73	1,61	1,43	1,21	0,97	0,71	0,47	0,25	0,07	-0,07	-0,16
26-Sep-20	-0,23	-0,24	-0,20	-0,09	0,09	0,31	0,57	0,84	1,12	1,39	1,62	1,78	1,86	1,84	1,75	1,60	1,40	1,16	0,90	0,64	0,39	0,17	-0,01	-0,15
27-Sep-20	-0,25	-0,30	-0,29	-0,22	-0,07	0,14	0,40	0,67	0,96	1,24	1,50	1,70	1,82	1,86	1,82	1,71	1,54	1,33	1,09	0,83	0,57	0,32	0,11	-0,06
28-Sep-20	-0,20	-0,29	-0,32	-0,28	-0,17	0,01	0,24	0,51	0,79	1,07	1,33	1,55	1,71	1,79	1,79	1,73	1,61	1,45	1,24	1,01	0,76	0,51	0,29	0,09
29-Sep-20	-0,08	-0,19	-0,26	-0,26	-0,19	-0,05	0,14	0,38	0,63	0,89	1,14	1,36	1,53	1,64	1,68	1,67	1,59	1,48	1,32	1,13	0,92	0,69	0,47	0,27
30-Sep-20	0,10	-0,04	-0,13	-0,17	-0,14	-0,04	0,11	0,31	0,53	0,75	0,97	1,17	1,33	1,45	1,51	1,52	1,49	1,42	1,31	1,17	1,01	0,82	0,64	0,45

- Tanda minus (-) menunjukkan laut dalam keadaan surut sedangkan tanpa tanda minus (-) menunjukkan laut dalam keadaan pasang.
- Penurunan dan kenaikan elevasi permukaan air laut berdasarkan pada level nol. Level nol yang dimaksud adalah nilai Mean Sea Level (MSL).  
Untuk Stasiun Tanjung Tinggi nilai MSL = 0.75 m



**DATA RAMALAN PASUT BULAN SEPTEMBER TAHUN 2020**  
**STASIUN TELUK GEMBIRA**  
**(Membalong, Kab. Belitung)**

Bulan : SEPTEMBER 2020 (Dalam meter)

	1.00 AM	2.00 AM	3.00 AM	4.00 AM	5.00 AM	6.00 AM	7.00 AM	8.00 AM	9.00 AM	10.00 AM	11.00 AM	12.00 PM	1.00 PM	2.00 PM	3.00 PM	4.00 PM	5.00 PM	6.00 PM	7.00 PM	8.00 PM	9.00 PM	10.00 PM	11.00 PM	12.00 AM
1-Sep-20	1,42	1,20	1,00	0,84	0,75	0,74	0,82	0,98	1,21	1,47	1,74	1,98	2,17	2,30	2,37	2,39	2,38	2,35	2,30	2,24	2,17	2,08	1,96	1,80
2-Sep-20	1,61	1,39	1,16	0,97	0,83	0,78	0,81	0,94	1,13	1,38	1,64	1,89	2,08	2,21	2,28	2,29	2,27	2,24	2,20	2,17	2,13	2,08	2,01	1,91
3-Sep-20	1,77	1,58	1,36	1,15	0,98	0,88	0,87	0,95	1,11	1,32	1,56	1,80	2,00	2,14	2,20	2,20	2,16	2,11	2,07	2,05	2,02	2,01	1,98	1,93
4-Sep-20	1,85	1,72	1,55	1,35	1,17	1,04	1,00	1,04	1,15	1,32	1,53	1,75	1,94	2,08	2,14	2,13	2,07	2,00	1,93	1,90	1,88	1,87	1,87	1,87
5-Sep-20	1,84	1,78	1,68	1,53	1,36	1,23	1,16	1,18	1,26	1,39	1,56	1,74	1,91	2,05	2,11	2,10	2,02	1,91	1,82	1,75	1,72	1,71	1,71	1,73
6-Sep-20	1,75	1,75	1,71	1,64	1,53	1,42	1,35	1,35	1,40	1,51	1,64	1,78	1,92	2,04	2,10	2,09	2,01	1,88	1,75	1,64	1,57	1,54	1,54	1,55
7-Sep-20	1,58	1,62	1,65	1,65	1,62	1,56	1,52	1,52	1,57	1,66	1,77	1,88	1,98	2,06	2,11	2,11	2,03	1,89	1,73	1,58	1,48	1,41	1,38	1,37
8-Sep-20	1,39	1,43	1,50	1,56	1,61	1,63	1,64	1,67	1,73	1,82	1,92	2,01	2,08	2,13	2,16	2,14	2,07	1,94	1,77	1,59	1,44	1,33	1,26	1,22
9-Sep-20	1,20	1,23	1,29	1,39	1,50	1,60	1,68	1,76	1,85	1,96	2,07	2,16	2,21	2,23	2,23	2,20	2,13	2,01	1,85	1,66	1,47	1,32	1,20	1,12
10-Sep-20	1,06	1,05	1,08	1,18	1,32	1,47	1,62	1,77	1,91	2,05	2,18	2,28	2,34	2,35	2,32	2,27	2,19	2,09	1,94	1,75	1,56	1,37	1,22	1,09
11-Sep-20	0,99	0,93	0,91	0,97	1,10	1,28	1,48	1,69	1,89	2,07	2,24	2,37	2,44	2,46	2,42	2,35	2,26	2,16	2,03	1,86	1,68	1,48	1,30	1,13
12-Sep-20	0,99	0,88	0,82	0,82	0,91	1,07	1,29	1,54	1,79	2,02	2,23	2,39	2,50	2,53	2,50	2,43	2,33	2,22	2,10	1,96	1,80	1,61	1,42	1,24
13-Sep-20	1,07	0,92	0,80	0,75	0,77	0,89	1,10	1,36	1,64	1,91	2,16	2,35	2,49	2,56	2,55	2,48	2,38	2,27	2,15	2,03	1,90	1,74	1,57	1,38
14-Sep-20	1,20	1,02	0,87	0,76	0,73	0,79	0,95	1,18	1,47	1,76	2,03	2,26	2,43	2,52	2,54	2,49	2,40	2,29	2,18	2,07	1,96	1,84	1,70	1,53
15-Sep-20	1,35	1,17	0,99	0,85	0,77	0,77	0,87	1,06	1,31	1,60	1,88	2,13	2,32	2,43	2,48	2,45	2,38	2,28	2,18	2,08	1,99	1,90	1,79	1,66
16-Sep-20	1,51	1,33	1,15	1,00	0,89	0,85	0,89	1,02	1,22	1,47	1,74	1,99	2,19	2,32	2,37	2,36	2,31	2,22	2,13	2,05	1,97	1,90	1,83	1,75
17-Sep-20	1,63	1,49	1,32	1,17	1,05	0,98	0,98	1,06	1,21	1,41	1,65	1,88	2,07	2,19	2,25	2,25	2,20	2,13	2,05	1,98	1,91	1,86	1,82	1,77
18-Sep-20	1,70	1,60	1,47	1,34	1,22	1,15	1,13	1,18	1,29	1,44	1,62	1,81	1,98	2,09	2,14	2,13	2,07	2,00	1,93	1,87	1,82	1,78	1,75	1,73
19-Sep-20	1,70	1,65	1,57	1,47	1,38	1,32	1,30	1,34	1,42	1,54	1,67	1,81	1,94	2,03	2,06	2,04	1,96	1,88	1,80	1,74	1,70	1,66	1,64	1,64
20-Sep-20	1,64	1,64	1,61	1,56	1,50	1,46	1,46	1,51	1,59	1,69	1,79	1,89	1,97	2,03	2,04	1,99	1,89	1,78	1,67	1,60	1,55	1,53	1,51	1,51
21-Sep-20	1,53	1,56	1,58	1,58	1,57	1,56	1,59	1,65	1,75	1,85	1,95	2,02	2,07	2,09	2,07	2,00	1,88	1,73	1,59	1,48	1,42	1,39	1,37	1,37
22-Sep-20	1,39	1,43	1,48	1,53	1,57	1,61	1,66	1,75	1,87	2,00	2,10	2,17	2,20	2,20	2,15	2,06	1,93	1,75	1,57	1,42	1,32	1,26	1,23	1,22
23-Sep-20	1,23	1,27	1,34	1,42	1,51	1,60	1,69	1,80	1,94	2,09	2,23	2,31	2,35	2,33	2,27	2,17	2,02	1,83	1,62	1,43	1,28	1,18	1,13	1,10
24-Sep-20	1,09	1,11	1,17	1,27	1,40	1,53	1,66	1,80	1,96	2,13	2,29	2,41	2,47	2,46	2,39	2,29	2,14	1,95	1,74	1,51	1,32	1,17	1,07	1,01
25-Sep-20	0,98	0,98	1,02	1,11	1,24	1,41	1,58	1,75	1,93	2,12	2,30	2,45	2,53	2,55	2,49	2,40	2,26	2,09	1,88	1,65	1,43	1,23	1,09	0,99
26-Sep-20	0,92	0,89	0,90	0,96	1,09	1,26	1,46	1,66	1,87	2,07	2,26	2,43	2,54	2,58	2,55	2,47	2,35	2,20	2,02	1,81	1,59	1,37	1,18	1,03
27-Sep-20	0,93	0,85	0,82	0,85	0,95	1,11	1,32	1,55	1,78	1,99	2,19	2,37	2,49	2,56	2,55	2,49	2,40	2,27	2,13	1,95	1,76	1,54	1,34	1,15
28-Sep-20	1,00	0,89	0,82	0,80	0,86	0,99	1,19	1,43	1,67	1,90	2,11	2,28	2,41	2,48	2,49	2,45	2,38	2,28	2,17	2,05	1,89	1,72	1,52	1,33
29-Sep-20	1,15	0,99	0,88	0,82	0,84	0,93	1,10	1,32	1,57	1,81	2,02	2,19	2,31	2,38	2,39	2,36	2,30	2,23	2,15	2,07	1,97	1,84	1,69	1,52
30-Sep-20	1,33	1,16	1,01	0,91	0,88	0,93	1,05	1,25	1,48	1,72	1,94	2,11	2,23	2,28	2,28	2,24	2,19	2,12	2,06	2,01	1,96	1,89	1,80	1,68

- Tanda minus (-) menunjukkan laut dalam keadaan surut sedangkan tanpa tanda minus (-) menunjukkan laut dalam keadaan pasang.
- Penurunan dan kenaikan elevasi permukaan air laut berdasarkan pada level nol. Level nol yang dimaksud adalah nilai Mean Sea Level (MSL).  
Untuk Stasiun Teluk Gembira nilai MSL = 1.70 m