

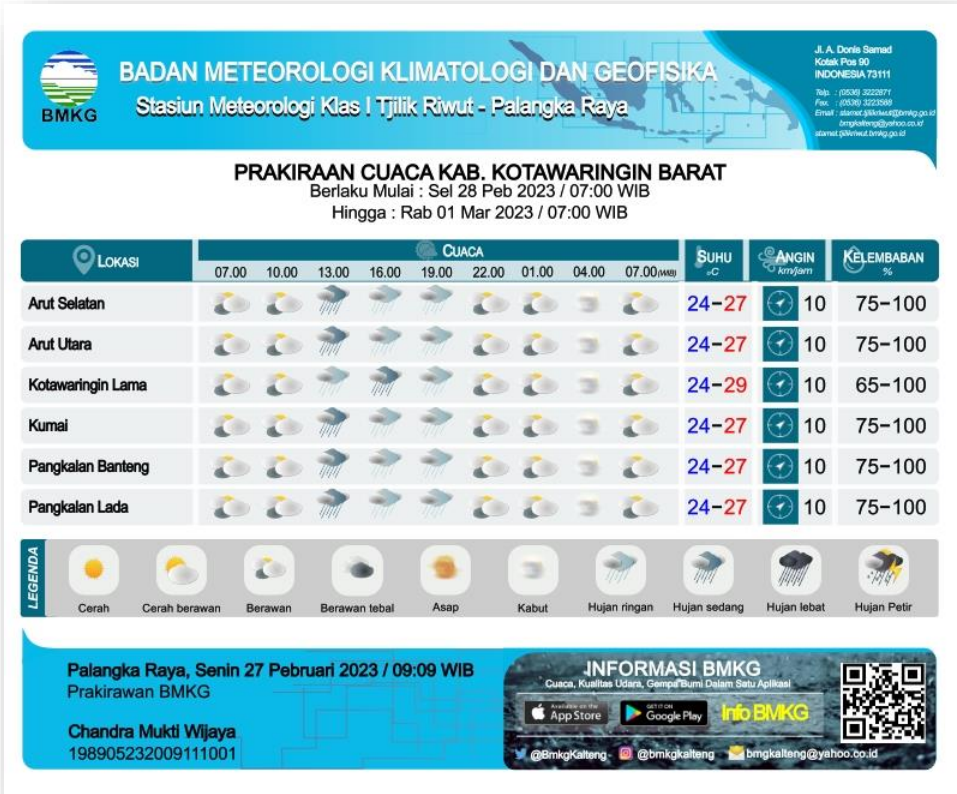


LAPORAN HARIAN BPBD
KABUPATEN KOTAWARINGIN BARAT

Izin melaporkan kondisi wilayah Kabupaten Kotawaringin Barat serta giat Badan Penanggulangan Bencana Daerah (BPBD) Kab. Kotawaringin Barat

Hari : Selasa
Tanggal : 28 Februari 2023

➤ INFO CUACA



Sumber data : BMKG

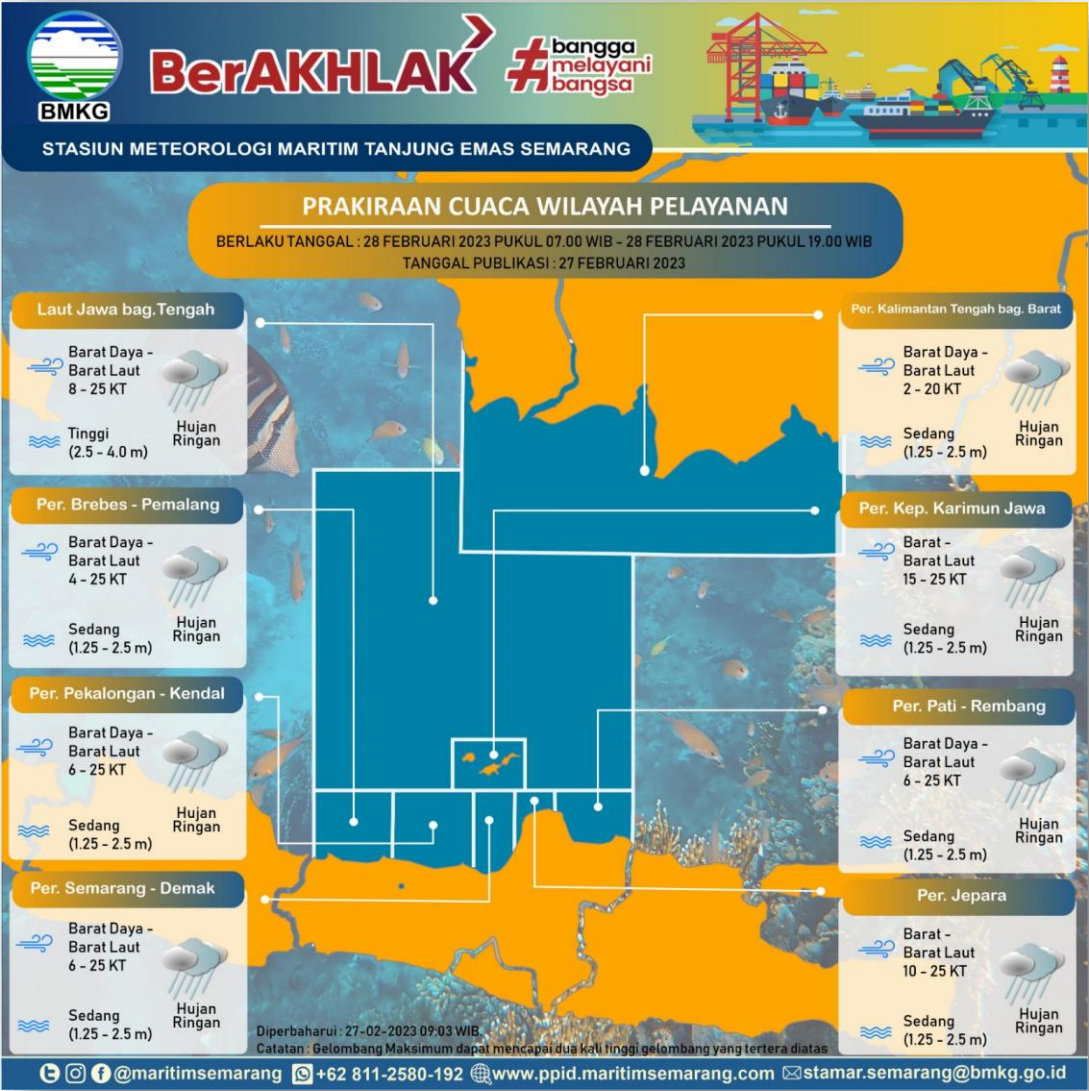
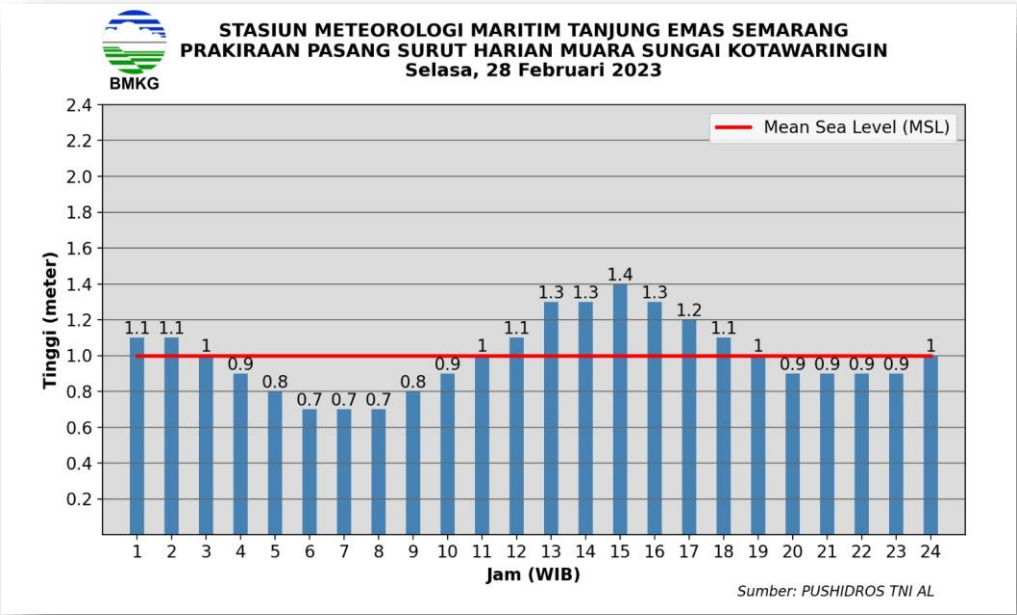
PERBANDINGAN PRAKIRAAN CURAH HUJAN TERHADAP HARGA NORMAL

Bulan	Harga Normal	Prakiraan Curah Hujan	Prakiraan Sifat Hujan
Januari	283 mm	200 – 300 mm	N
Februari	256 mm	200 – 300 mm	N
Maret	304 mm	200 – 300 mm	BN - N

BN = Bawah Normal, N = Normal, AN = Atas Normal

Prakiraan curah hujan pada Februari 2023 di sebagian besar Kabupaten Kotawaringin Barat termasuk dalam kategori menengah dengan nilai 200 – 300 mm. Sifat hujan masuk dalam kategori normal dengan rentang 85 – 115 %.

PRAKIRAAN PASANG SURUT HARIAN MUARA SUNGAI KOTAWARINGIN DAN CUACA WILAYAH PELAYARAN



PERINGATAN DINI CUACA KALIMANTAN TENGAH

Potensi hujan dengan intensitas ringan hingga sedang yang dapat disertai kilat/petir dan angin kencang di wilayah Kabupaten Kotawaringin Barat secara keseluruhan. Peringatan dini gelombang tinggi untuk wilayah perairan Kalteng bagian Barat

- **PANTAUAN TITIK HOTSPOT :**
- TERRA / AQUA MODIS (Lapan Fire Hotspot) : NIHIL
 - SNPP (Lapan Fire Hotspot) : NIHIL
 - NOAA (ASMC) : NIHIL

Kecamatan	Desa	Tanggal	Waktu	Satelit	Confidence	Latitude	Longitude
Kotawaringin Lama	Dawak	04-02-2023	13:09 WIB	NASA-NOAA20	Medium	-2,43056	111,31714
Kotawaringin Lama	Dawak	04-02-2023	13:09 WIB	NASA-NOAA20	Medium	-2,42948	111,31737
Kotawaringin Lama	Kotawaringin Hilir	08-02-2023	12:48 WIB	NASA-SNPP	Medium	-2,45239	111,39217
Arut Selatan	Rangda	08-02-2023	12:48 WIB	NASA-SNPP	Medium	-2,45254	111,59071
Arut Selatan	Rangda	08-02-2023	12:48 WIB	NASA-SNPP	Medium	-2,45056	111,58941
Arut Selatan	Rangda	08-02-2023	13:35 WIB	NASA-NOAA20	Medium	-2,45368	111,58935
Arut Selatan	Rangda	11-02-2023	12:40 WIB	NASA-NOAA20	Medium	-2,45114	111,58807
Arut Selatan	Rangda	11-02-2023	12:40 WIB	NASA-NOAA20	Medium	-2,45522	111,58866
Arut Selatan	Rangda	11-02-2023	13:14 WIB	NASA-MODIS	Medium	-2,4553	111,58634
Arut Utara	Sungai Dau	18-02-2023	13:48 WIB	NASA-NOAA20	Low	-1,97936	112,08077
Arut Selatan	Rangda	18-02-2023	13:48 WIB	NASA-NOAA20	Medium	-2,43508	111,60178
Kotawaringin Lama	Tempayung	18-02-2023	13:48 WIB	NASA-NOAA20	Medium	-2,54358	111,30927
Arut Utara	Sungai Dau	18-02-2023	13:48 WIB	NASA-NOAA20	Medium	-1,97737	112,08038
Arut Utara	Sungai Dau	18-02-2023	13:48 WIB	NASA-NOAA20	Medium	-1,97834	112,07449
Arut Utara	Sungai Dau	18-02-2023	13:48 WIB	NASA-NOAA20	Medium	-1,98037	112,07489
Arut Utara	Kerabu	19-02-2023	12:42 WIB	NASA-SNPP	Medium	-2,06537	111,93979
Arut Selatan	Rangda	19-02-2023	12:42 WIB	NASA-SNPP	Medium	-2,45223	111,58936

- **GIAT REGU TRC BPBD KAB. KOTAWARINGIN BARAT**
1. Melakukan Pemantauan serta penyebarluasan Informasi tentang Bencana melalui Perangkat Komunikasi Radio, HT, Telepon Seluler, Media Sosial serta Sarana Komunikasi lainnya di wilayah Kabupaten Kotawaringin Barat
 2. Melaksanakan kegiatan rutin administrasi dan pelaporan
 3. Kegiatan Piket Posko Siaga di Kantor BPBD Kabupaten Kotawaringin Barat
 4. Pemeriksaan sarana prasarana penunjang penanganan rutin
 5. Penanganan pohon tumbang di Jalan Malijo dan Jalan H.M.Rafi’i Kelurahan Madurejo
- **KEJADIAN BENCANA ALAM : 2 pohon tumbang**
- **KEJADIAN BENCANA NON ALAM : NIHIL**

GIAT PENANGANAN POHON TUMBANG DI JALAN MALIJO KELURAHAN MADUREJO

Hari, tanggal : Selasa / 28 Februari 2023
Sumber/pelapor : Personil BPBD
Lokasi : Jl. Malijo RT.014
Kel/Desa : Madurejo
Kecamatan : Arut Selatan
Koordinat :
S. 2,6968
E. 111,6448

Keterangan Waktu
Kejadian : 03:30 WIB
Informasi : 06:23 WIB
Penanganan : 08:00 WIB
Selesai : 10:00 WIB

Kronologi
Personil pada Selasa, 28 Februari 2023 pukul 06:23 WIB mendapatkan informasi dari personil bahwa terjadi pohon tumbang di Jl. Malijo RT.014 Kelurahan Madurejo KEcamatan Arut Selatan. Dari informasi yang dikumpulkan pohon tumbang sejak pukul 03.30 WIB. Posisi badan pohon rubuh ke bagian dapur dan kamar mandi rumah warga.

Penyebab
Cuaca ekstrim

Terdampak
Bagian belakang rumah warga dengan kondisi rusak ringan

Upaya yang dilakukan
Melaksanakan pemotongan dan pembersihan pohon
Pemangkasan pohon rawan tumbang di sekitar area kejadian

Sarpras yang digunakan

- 1 unit Mobil peralatan
- 1 unit Mobil pribadi
- 5 unit motor
- 3 Buah Chainsaw dan perlengkapan
- Tali
- Tangga

Personil tambahan
Warga sekitar

Hasil
Pohon tumbang selesai ditangani

Kendala
Nihil

Dokumentasi



GIAT PENANGANAN POHON TUMBANG DI JALAN H.M. RAFI'I KELURAHAN MADUREJO

Hari, tanggal : Selasa / 28 Februari 2023
Sumber/pelapor : Masyarakat
Lokasi : Ruas Jl. H.M. Rafi'i
Kel/Desa : Madurejo
Kecamatan : Arut Selatan
Koordinat :
S. 2,7176
E. 111, 6427

Keterangan Waktu

Kejadian : 09:00 WIB
Informasi : 09:20 WIB
Penanganan : 09:35 WIB
Selesai : 09:45 WIB

Kronologi

Personil pada Selasa, 28 Februari 2023 pukul 09:20 WIB mendapatkan informasi dari Masyarakat bahwa terjadi pohon tumbang di Jl. H.M. Rafi'i Kelurahan Madurejo Kecamatan Arut Selatan. Dari informasi yang dikumpulkan pohon tumbang sejak pukul 09.00 WIB. Posisi badan pohon rubuh menutup sebagian badan jalan.

Penyebab

Cuaca ekstrim

Terdampak

-

Upaya yang dilakukan

Melaksanakan pemotongan dan pembersihan pohon

Sarpras yang digunakan

- 1 unit Mobil peralatan
- 1 unit motor
- 2 Buah Chainsaw dan perlengkapan

Personil tambahan

-

Hasil


Pohon tumbang selesai ditangani

Kendala

Nihil

Dokumentasi





Demikian disampaikan laporan kegiatan ini untuk dipergunakan lebih lanjut

⚠ Mohon untuk tetap berhati-hati dalam beraktivitas

BPBD KABUPATEN KOTAWARINGIN BARAT

Alamat : Jalan Cilik Riwut II, Kel. Madurejo, Pangkalan Bun

WA : 081256701080 / 085248663008

FB : Bpbd Kotawaringin Barat

IG : bpbdkab.kobar

Web : <http://bpbd.kotawaringinbaratkab.go.id/>