

# **PROFIL KECAMATAN**

**KECAMATAN PUTUSSIBAU UTARA  
KABUPATEN KAPUAS HULU  
TAHUN 2023**

## KATA PENGANTAR

Assalamua'laikum, Wr.Wb

Bismillahirrahmaanirrahim

Dengan memanjatkan puji dan syukur kehadirat Allah Swt yang telah memberikan segala Rachmat dan Rahimnya, hingga sekelompok kecil Aparatur Sipil Negara yang berhimpun di Kantor Kecamatan Putussibau Utara Kabupaten Kapuas Hulu, dapat menyelesaikan tugas-tugas yang diberikan, sesuai dengan tugas pokok dan fungsi, terutama dalam bidang Pelayanan Masyarakat, Pemerintahan Umum, Kesejahteraan Rakyat dan Pemberdayaan Pembangunan Masyarakat tahun 2023.

Seperti yang dimaklumi, bahwa penyajian informasi dan data untuk keperluan publik, menjadi sebuah keniscayaan yang sulit untuk terbantahkan. Apatah lagi di era melenial saat ini, dimana semua informasi dan data yang dimiliki oleh penyelenggara pemerintahan, menjadi hak penuh publik untuk dapat diakses secara terbuka pula.


Amanat UU No 14 tahun 2008 pasal 2 ayat 1 menyebutkan bahwa, setiap Informasi Publik bersipat terbuka dan dapat diakses oleh setiap pengguna Informasi Publik. Selanjutnya pada pasal 3 poin (a) menegaskan bahwa penyelenggara pemerintahan harus menjamin hak warga negara untuk mengetahui rencana kebijakan publik, program kebijakan publik, dan proses pengambilan keputusan kebijakan publik, serta alasan pengambilan suatu keputusan kebijakan publik.

Atas dua alasan tersebut diatas, maka pemerintah Kecamatan Putussibau Utara Kabupaten Kapuas Hulu, berupaya semaksimal mungkin, menyusun dan menerbitkan Profil Kecamatan yang berisikan informasi dan data tentang Kecamatan Putussibau Utara, yang kemudian dipublikasikan hard copy, untuk dapat diakses bagi khalayak ramai jika ada yang membutuhkan informasi terkait dengan apa yang ada di Kecamatan Putussibau Utara ini.

Mudah-mudahan informasi dan data yang tersaji, bermanfaat untuk semua orang. Akhirnya ucapan terimakasih patut disampaikan kepada semua pihak yang telah berupaya semaksimal mungkin dengan segala kemampuan yang ada, guna mewujudkan Profil Kecamatan Putussibau Utara ini.

Wassalamua'laikum, Wr.Wb

Camat Putussibau Utara,




**YOHANES TELAJAN, S.Sos.M.Si**

NIP.19760707 200003 1 003

DAFTAR ISI

KATA PENGANTAR.....	i
DAFTAR ISI .....	ii
BAB I PENDAHULUAN.....	1
1.    LATAR BELAKANG.....	1
2.    SEJARAH KECAMATAN PUTUSSIBAU UTARA.....	1
GEOGRAFIS .....	1
2.1    Luas Wilayah.....	1
2.2    Letak .....	2
2.3    Batas.....	2
PETA KECAMATAN PUTUSSIBAU UTARA .....	5
BAB II PEMERINTAHAN .....	6
1.    GAMBARAN UMUM .....	6
POTRET CAMAT PUTUSSIBAU UTARA .....	8
2.    STRUKTUR ORGANISASI DAN TUPOKSI .....	11
2.1    STRUKTUR ORGANISASI .....	11
2.2    TUPOKSI .....	11
2.3    TATA KERJA .....	17
BAB IV SOSIAL .....	21
1.    Pendidikan.....	22
2.    Kesehatan .....	24
3.    Penduduk Menurut Agama .....	26
BAB V PENUTUP .....	27



## **BAB I PENDAHULUAN**

### **1. LATAR BELAKANG**

Pelaksanaan Undang-undang Nomor 32 Tahun 2004 tentang Pemerintahan Pusat memberikan kewenangan yang lebih luas kepada Pemerintah Daerah, untuk mengatur, mengurus dan mengelola kepentingan masyarakatnya menurut prakarsa sendiri berdasarkan atas aspirasi masyarakat setempat. Otonomi Daerah memberikan peluang / keleluasan ( Discrefionary Power ) dalam melakukan proses perencanaan, pengambilan keputusan dan pelaksanaan pembangunan daerah dalam batas kewenangan yang dibenarkan dan semua ini bermuara pada keberhasilan mensejahterakan masyarakat.

Kesadaran dan tekad untuk terus membangun dengan mendekatkan pada apa yang menjadi prioritas keperluan masyarakat merupakan konsekwensi logis dari perkembangan pembangunan yang efektif dan efisien.

### **2. SEJARAH KECAMATAN PUTUSSIBAU UTARA**

Sebelum Tahun 1995 Kecamatan Putussibau Utara dan Kecamatan Putussibau Selatan menjadi satu yaitu Kecamatan Putussibau Pada Tahun 1995 Kecamatan Putussibau dimekarkan menjadi dua yaitu Kecamatan Putussibau Kota dan Kecamatan Keadamin.

## **GEOGRAFIS**

### **2.1 Luas Wilayah**

Luas Seluruh Kabupaten Kapuas Hulu adalah 31.225,50 km<sup>2</sup> yang merupakan 21,24% dari luas Provinsi Kalimantan Barat Yang terbentang dari 0,5° LU 1,40° LS 111,40° BB 114,10° BT. Luas wilayah administrasi Kecamatan Putussibau Utara adalah 5.204,80 Km<sup>2</sup>, yang merupakan 17,44% dari luas kabupaten Kapuas Hulu, Kecamatan Putussibau Utara merupakan kecamatan dengan luas wilayah 4 km<sup>2</sup>, setara dengan 13,81 % dari luas Kabupaten Kapuas Hulu secara keseluruhan yang mencapai 29.842 km<sup>2</sup>. Dari 19 desa yang ada, Desa Datah Dian, Tanjung Lasa dan Sibau Hulu merupakan tiga desa yang memiliki luas wilayah terbesar dengan luas masing-masing 617 km<sup>2</sup>, 385 km<sup>2</sup> dan 328 km<sup>2</sup> atau setara dengan 16,91%, 9,34% dan 7,96% dari luas Kecamatan Putussibau Utara. Sedangkan Desa Tanjung Beruang merupakan desa dengan luas wilayah terkecil dimana luas wilayah desa tersebut 101,3 km<sup>2</sup> atau 2,46% luas wilayah Kecamatan Putussibau Utara.

**2.2Letak**

Kecamatan Putussibau Utara, secara astronomis berada pada 0.50 LU – 1,40 LS (garis lintang) dan 111,400 Bujur Barat sampai 114,100 Bujur Timur. Secara geografis, batas-batas Kecamatan Putussibau Utara adalah sbb:

- 1. Sebelah Utara berbatasan dengan Serawak Malaysia
- 2. Sebelah Selatan berbatasan dengan Kecamatan Putussibau Selatan
- 3. Sebelah barat berbatasan dengan Kecamatan Embaloh Hulu
- 4. Sebelah timur berbatasan dengan Kecamatan Putussibau Selatan

**2.3 Batas**

Secara geografis batas-batas di wilayah Kecamatan Putussibau Utara adalah sebagai berikut :

1.	Sebelah Utara	Serawak Malaysia
2.	Sebelah Selatan	Kecamatan Embaloh Hulu
3.	Sebelah Timur	Kecamatan Putussibau Selatan
4.	Sebelah Barat	Kecamatan Putussibau Selatan

Sedangkan batas Desa dan Kelurahan di Kecamatan Putussibau Utara dapat dilihat pada tabel 1.1 yang berisi tentang batas wilayah dari semua kelurahan dan desa yang ada di Kecamatan Putussibau Utara.

**2.4 Nama Organisasi Perangkat Daerah**

Kecamatan Putussibau Utara di bentuk melalui dasar hukum/peraturan nomor: 69 Tahun 2016 tanggal 7 November 2016.

**Tabel 1.1**

**Batas antara Kelurahan dan Desa yang ada di Kecamatan Putussibau Selatan**

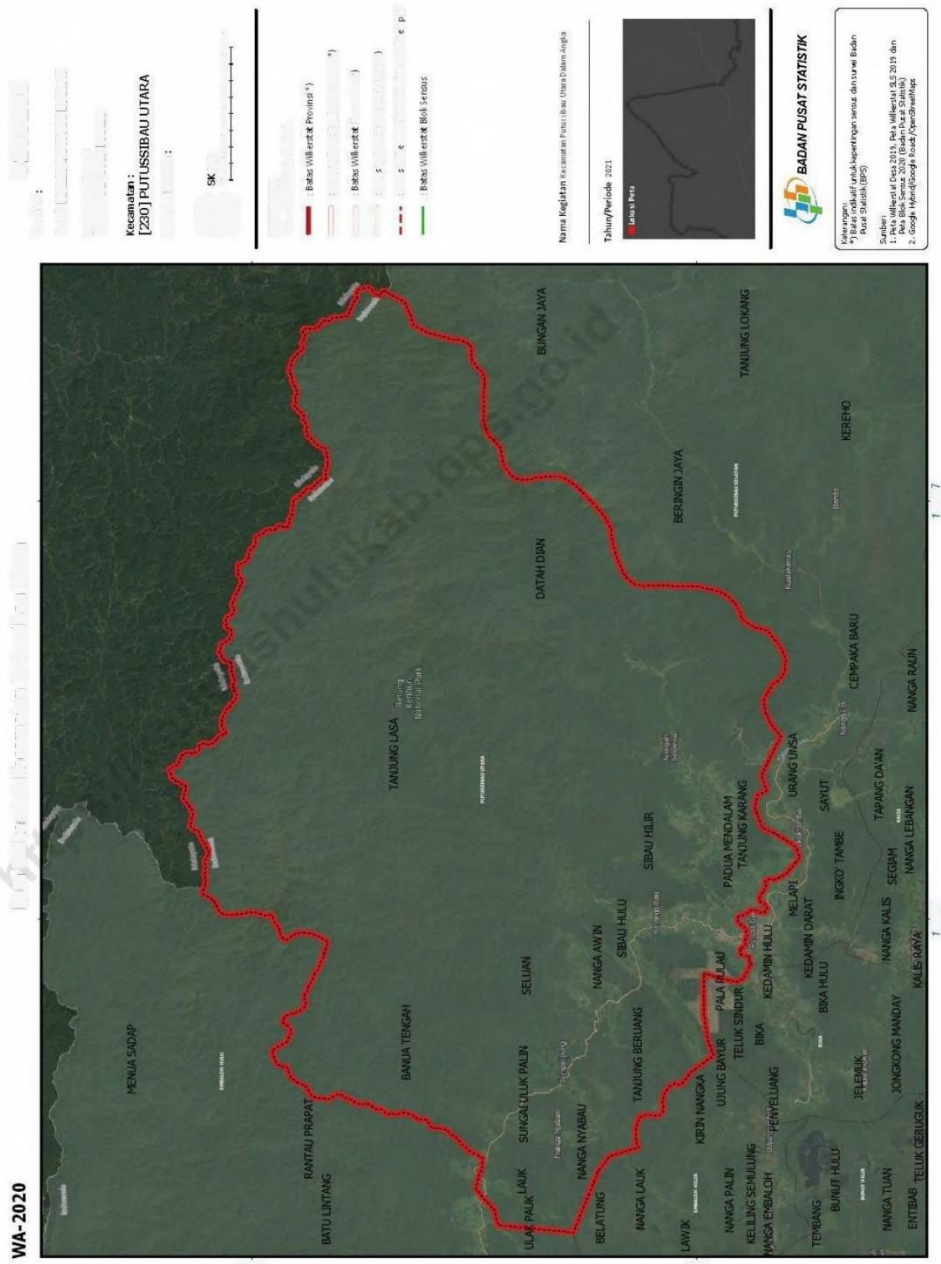
DESA/KELURAHAN	UTARA	TIMUR	SELATAN	BARAT
(1)	(2)	(3)	(4)	(5)
Putussibau Kota	Pala Pulau	Kec. Pts Selatan	Kec. Pts Selatan	Hilir Kantor
Hilir Kantor	Putussibau Kota	Putussibau Kota	Kec. Pts Selatan	Kec. Pts Selatan
Pala Pulau	Sibau Hilir	Na. Sambus	Putussibau Kota	Kec. Bika
Sibau Hilir	Sibau Hulu	Na. Sambus	Pala Pulau	Tj. Beruang
Sibau Hulu	Serawak Malaysia	Na. Sambus	Sibau Hilir	Na. Awin
Datah Dian	Serawak Malaysia	Kec. Pts Selatan	Padua Mendalam	Padua Mendalam
Ariung Mendalam	Serawak Malaysia	Tj. Karang	Kec. Pts Selatan	Na. Sambus
Nanga Awin	Serawak Malaysia	Sibau Hulu	Sibau Hulu	Tj. Beruang
Nanga Nyabau	Serawak Malaysia	Benua Tengah	Na. Awin	Kec. Embaloh Hulu
Nanga Sambus	Tanjung Karang	Ariung mendalam	Kec. Pts Selatan	Sibau Hulu
Benua Tengah	Serawak Malaysia	Na. Nyabau	Na. Nyabau	Kec. Embaloh Hulu
Tanjung Beruang	Nanga Awin	Na. Awin	Sibau Hulu	Kec. Embaloh Hulu
Tanjung Karang	Serawak Malaysia	Kec. Pts Selatan	Ariung Mendalam	Ariung Mendalam
Tanjung Lasa	Serawak Malaysia	Tj. Karang	Sibau Hulu	Sibau Hulu
Jangkang	Seluan	Na. Awin	Tj. Beruang	Kec. Embaloh Hulu
Seluan	Serawak Malaysia	Na. Awin	Tj. Beruang	Sei. Uluk Palin
Sei Uluk Palin	Serawak Malaysia	Seluan	Na. Nyabau	Benua Tengah
Lauk	Serawak Malaysia	Benua Tengah	Kec. Embaloh hilir	Kec. Embaloh Hulu

**Sumber Data : Seksi Pemerintahan Kecamatan Putussibau Utara**





NO	NAMA DESA	PENDUDUK	LUAS WIL (Ha)
1	PALA PULAU	2.239	299
2	SIBAU HILIR	2.538	139,3
3	PADUA MENDALAM	720	2.717,00
4	DATAH DIAN	1.011	138.438,00
5	SIBAU HULU	1.356	201.314,00
6	NANGA NYABAU	403	15.193,55
7	NANGA AWIN	1.123	17.047,93
8	ARIUNG MENDALAM	419	64.000,00
9	NANGA SAMBUS	894	48,88
10	BANUA TANGA	585	26.710,78
11	TANJUNG BERUANG	345	4.758,10
12	TANJUNG KARANG	591	2.611,00
13	SELUAN	835	12.150,98
14	SUNGAI ULUK PALIN	740	32.138,73
15	TANJUNG LASA	607	151.485,00
16	LAUK	420	42.000,00
17	JANGKANG	270	5.961,62
PUTUSSIBAU UTARA		15.096	717.013,87



## **BAB II PEMERINTAHAN**

### **1. GAMBARAN UMUM**

Kecamatan Putussibau Utara merupakan Organisasi Perangkat Daerah yang dipimpin kepala pemerintahan Kecamatan (pejabat administrator) yaitu Camat yang kedudukannya merupakan perpanjangan tangan dari Pemerintah Kabupaten Kapuas Hulu sebagai bawahan langsung dari Sekretaris Daerah Kabupaten dan merupakan penanggung jawab kegiatan pemerintahan di lapangan. Sesuai tugas dan fungsinya Pemerintah Kecamatan mempunyai kewenangan mengatur dan menyelenggarakan kegiatan pemerintahan ditingkat kecamatan dan bertanggung jawab kepada Bupati Kapuas Hulu. Tanggung jawab Pemerintah Kecamatan adalah menjalankan roda pemerintahan satu tingkat dibawah Pemerintah Kabupaten Kapuas Hulu, guna mengatur kewenangan dalam berbagai bidang yang ada diwilayahnya sesuai pendelegasiannya serta sebagai pengendali terhadap dinamika kehidupan sosial masyarakat baik ekonomi, politik maupun sosial budaya.

Dalam penyelenggaraan kegiatan Pemerintahan, Kecamatan Putussibau Utara membawahi pemerintahan Kelurahan dan Desa dimana Pemerintah Kelurahan dan Desa merupakan struktur pemerintahan tingkat terkecil daerah yang mana kepala pemerintahan Kelurahan dan Desa bertanggung jawab kepada Camat sebagai atasan langsung. Kecamatan Putussibau Utara terdiri dari 17 Desa dan 2 Kelurahan dengan 39 dusun/lingkungan, 128 RT dan 26 RW. Selanjutnya sebagai partisipasi aktif dari masyarakat guna mendukung jalannya pemerintahan ditingkat Kelurahan dan Desa maka dibentuklah RT dan RW sesuai dengan Permendagri No. 07 Tahun 1983 tentang Pembentukan Rukun Tetangga dan Rukun Warga. Maka RT dan RW adalah organisasi masyarakat yang dibina oleh pemerintah yang berfungsi sebagai mitra kerja pemerintah dengan operasional yang disesuaikan dengan keadaan lingkungan pemerintahan setempat dan tidak tertutup kemungkinan masing-masing wilayah atau daerah tertentu mempunyai tatacara yang berbeda baik nama atau kegiatan yang menjadi tanggung jawabnya sebagai organisasi kemasyarakatan. Dewasa ini peran serta perangkat RW dan RT sangat penting karena langsung bersentuhan dengan masyarakat karena selain menjadi perangkat terkecil dari pemerintah juga merupakan wadah penyampaian aspirasi masyarakat kepada pemerintah.

**Tabel 2.1**  
**Daftar nama-nama Camat yang pernah menjabat di**  
**Kecamatan Putussibau Utara**

NO	NAMA	JABATAN	PERIODE
1	2	3	4
1	Drs. Mohammad Yusuf	Camat Putussibau Utara	1993-1999
2	Drs. Timotius Ahie	Camat Putussibau Utara	1999-2002
3	Abadi Siswanto, S.Sos	Camat Putussibau Utara	2002-2004
4	Mauluddin, SIP, MM	Camat Putussibau Utara	2004-2007
5	Drs. Ahmad Salafuddin	Camat Putussibau Utara	2007-2009
6	Ledung, S.Sos	Camat Putussibau Utara	2009-2013
7	Drs. Hermanus Susanto	Camat Putussibau Utara	2013-2016
8	Abdul Azis,S.E	Camat Putussibau Utara	2016-2019
9	Rusdi Hartono, SP, MM	Camat Putussibau Utara	2019-2023
10	Yohanes Telajan,S.Sos.,M.Si	Camat Putussibau Utara	2023- Sekarang

**Sumber Data : Seksi Pemerintahan Kecamatan Putussibau Utara**

**POTRET CAMAT PUTUSSIBAU UTARA**



**YOHANES TELAJAN,S.Sos.M.Si**

**Tabel 2.2**

**Daftar nama-nama Lurah dan Kepala Desa yang masih aktif menjabat di Kecamatan Putussibau Utara**

<b>NO</b>	<b>DESA/KELURAHAN</b>	<b>KADES/LURAH</b>
1	Putussibau Kota	MARSELINUS TAJA
2	Hilir Kantor	YETRI FASAWAL, S.I.P. M.Kesos
3	Desa Pala Pulau	ANTONIUS GANDI
4	Desa Sibau Hilir	SUMARNO
5	Desa Sibau Hulu	<b>BARTOLOMIUS SAUNG.</b>
6	Desa Padua mendalam	THERESIA GAME, Spd.
7	Desa Datah Dian	MARKUS JARAAN, SH.
8	Desa Ariung Mendalam	STEFANUS RAMBONANG
9	Desa Nanga Awin	AMBROSIUS SEMAR
10	Desa Nanga Nyabau	PAULUS. A.
11	Desa Nanga Sambus	RUSLAN
12	Desa Benua Tengah	F.JONI JONITA
13	Desa Tanjung Beruang	DANI
14	Desa Tanjung Karang	OKTAVIANUS JAANG
15	Desa Tanjung Lasa	STEFANUS STEVEN, SE
16	Desa Jangkang	UJIK HUSEN
17	Desa Seluan	PIUIS
18	Desa Sei Uluk Palin	PAULUS DAWIN
19	Desa Lauk	BUSTAMI

**Sumber Data : Seksi Pemerintahan Kecamatan Putussibau Utara**

**Tabel 2.3**  
**Daftar jumlah Dusun,RT, dan RW yang ada di**  
**Kecamatan Putussibau Utara**

NO	DESA/KELURAHAN	DUSUN	RT	RW
1	Putussibau Kota	-	22	5
2	Hilir Kantor	-	17	5
3	Pala Pulau	3	5	2
4	Sibau Hilir	3	8	2
5	Sibau Hulu	2	8	0
6	Dalam	2	4	0
7	Datah Dian	3	4	0
8	Ariung Mendalam	2	4	1
9	Nanga Awin	3	5	1
10	Nanga Nyabau	2	4	0
11	Nanga Sambus	2	5	2
12	Benua Tengah	2	4	1
13	Tanjung Beruang	3	5	0
14	Tanjung Karang	2	4	2
15	Tanjung Lasa	2	5	1
16	Jangkang	2	3	0
17	Seluan	2	5	1
18	Sei Uluk Palin	2	9	1
19	Lauk	2	7	2
	<b>Jumlah</b>	39	128	26

Sumber Data : Seksi Pemerintahan Kecamatan Putussibau Utara

2. STRUKTUR ORGANISASI DAN TUPOKSI

2.1 STRUKTUR ORGANISASI

Kecamatan dibentuk dalam rangka meningkatkan koordinasi penyelenggaraan pemetintahan, pelayanan publik dan pemberdayaan masyarakat desa dan kelurahan yang merupakan wilayah kerja Camat sebagai Perangkat Daerah, dipimpin oleh seorang Camat yang berkedudukan di bawah dan bertanggungjawab kepada Bupati melalui Sekretaris Daerah. Dalam pelaksanaan tugasnya, Camat di bantu oleh unsur pembantu pimpinan yang berupa Sekertaris Camat dan para Kepala Subbagian serta para Kepala Seksi beserta masing-masing staf dalam melaksanakan tugas pokok dan fungsinya. Di Kecamatan Putussibau Utara Sendiri terdapat 21 orang Pegawai Negeri Sipil dan 2 orang tenaga kontrak yang bekerja dan melaksanakan tugas di Kecamatan Putussibau Utara. Pembagian jenis kelamin serta golongan dapat kita lihat pada tabel 2.4 di bawah ini :

**Tabel 2.4**  
**Jumlah Pegawai Negeri Sipil (PNS) di lingkungan Kecamatan Putussibau Utara Tahun 2022**

Jenis Kelamin	Golongan I	Golongan II	Golongan III	Golongan IV	Jumlah
Laki-Laki	-	3	10	2	15
Perempuan	-	1	5	-	5
Jumlah	-	4	15	2	21

Sumber Data : Subbagian Personil dan Umum Kecamatan Putussibau Utara

Sedangkan Struktur Organisasi Kecamatan Putussibau Utara dapat kita lihat pada gambar di bawah ini :

2.2 TUPOKSI

Berdasarkan Peraturan Daerah Kabupaten Kapuas Hulu Nomor 7 Tahun 2008 tentang Pembentukan Organisasi Perangkat Daerah Kabupaten Kapuas Hulu dijelaskan bahwa Kecamatan merupakan wilayah kerja Camat sebagai Perangkat Daerah, dipimpin oleh seorang Camat yang berada di bawah dan bertanggungjawab kepada Bupati melalui Sekretaris Daerah. Kecamatan mempunyai tugas pokok melaksanakan urusan pemerintahan yang menjadi kewenangan pemerintah Kabupaten Kapuas Hulu yang dilimpahkan oleh Bupati dan tugas pemerintahan lainnya berdasarkan Peraturan Perundang-undangan, serta untuk melaksanakan tugas pokok sebagaimana dimaksud dalam Pasal 66, Kecamatan mempunyai fungsi :

- a. Pelaksanaan tugas-tugas umum pemerintahan;
- b. Pelaksanaan tugas pemerintahan lainnya yang dilimpahkan oleh bupati;

- c. Pengelolaan barang milik/ kekayaan daerah yang menjadi tanggungjawabnya;
- d. Pengawasan dan pengendalian terhadap pelaksanaan kegiatan yang berkaitan dengan bidang tugasnya;
- e. Penyampaian laporan yang berkaitan dengan bidang tugasnya secara periodik;
- f. Pelaksanaan tugas lain yang diserahkan oleh bupati sesuai dengan tugas pokok dan fungsinya.

#### **A. Camat**

Camat adalah Pemimpin dan Koordinator Penyelenggaraan Pemerintahan di wilayah kerja kecamatan yang dalam pelaksanaan tugasnya memperoleh pelimpahan kewenangan pemerintahan dari Bupati untuk menangani sebagian urusan otonomi daerah dan menyelenggarakan tugas umum Pemerintahan. Camat berkedudukan dibawah dan bertanggungjawab kepada Bupati melalui Sekretaris Daerah. Untuk melaksanakan Tugas Camat melaksanakan fungsi sebagai berikut :

- 1) Penetapan rencana operasional Kecamatan;
- 2) Pelaksanaan tugas umum pemerintahan;
- 3) Pelaksanaan sebagian urusan pemerintahan yang dilimpahkan oleh Bupati;
- 4) Pembinaan Wilayah;
- 5) Pemberian petunjuk dalam penyelenggaraan pemerintahan umum dan urusan pemerintahan yang diberikan oleh Bupati;
- 6) Pemantauan, pengawasan dan pelaporan perkembangan pelaksanaan kegiatan kecamatan secara periodik;
- 7) Pelaksanaan tugas lain yang diberikan oleh Bupati sepanjang sesuai dengan bidang tugasnya;

Dalam hal Camat berhalangan maka pelaksanaan tugas pokok dan fungsinya dilaksanakan oleh Sekretaris dan berada dibawah serta bertanggung jawab kepada Camat.

## B. Sekretariat

Sekretariat adalah unsur pembantu Pimpinan pada Kecamatan yang dipimpin oleh seorang Sekretaris dan berada dibawah serta bertanggungjawab pada Camat. Tugas Sekretaris membantu Camat dalam pengelolaan urusan umum, program, kepegawaian, keuangan, ketata usahaan, perpustakaan dan kearsipan kecamatan.

Fungsi Sekretaris Camat melaksanakan fungsi sebagai berikut :

- 1) Penyusunan rencana kerja Sekretariat;
- 2) Penyusunan program kerja Kecamatan;
- 3) Pengelolaan keuangan Kecamatan;
- 4) Penyelenggaraan administrasi kepegawaian, pengembangan aparatur, organisasi dan tata laksana Kecamatan;
- 5) Pelaksanaan ketata usahaan, kearsipan, perpustakaan dan perlengkapan Kecamatan; Pelaksanaan evaluasi dan pelaporan pelaksanaan program kerja kecamatan;
- 6) Pemantauan pengevaluasian dan pelaporan pelaksanaan tugas Sekretariat;
- 7) Pelaksanaan tugas lain yang diberikan oleh Camat sesuai dengan tugas dan fungsinya;

Sekretariat terdiri dari :

- a) **Subbagian Program dan Keuangan ;**
- b) **Subbagian Personil dan Umum.**

Masing-masing Subbagian dipimpin oleh seorang kepala Subbagian yang berada dibawah serta bertanggung jawab kepada Sekretaris.

- a) Subbagian Program dan Keuangan mempunyai tugas membantu Sekretariat dalam menyusun program dan pengelolaan keuangan kecamatan, untuk melaksanakan tugas dimaksud Subbagian program dan Keuangan melaksanakan fungsi sebagai berikut :
  - 1) Penyusunan program kerja Subbagian Program dan Keuangan;
  - 2) Penyiapan bahan penyusunan laporan Akuntabilitas Kecamatan;
  - 3) Pengumpulan dan pengolahan data rencana operasional setiap seksi pada kecamatan;
  - 4) Penyiapan bahan laporan evaluasi program kerja kecamatan secara periodic;
  - 5) Pengelolaan urusan keuangan Kecamatan;
  - 6) Pemantauan, pengevaluasian dan pelaporan pelaksanaan tugas subbagian program dan keuangan; dan
  - 7) Pelaksanaan tugas lain yang diberikan oleh sekretaris sesuai tugas dan fungsinya.

- b) Subbagian Personil dan Umum mempunyai tugas membantu Sekretariat dalam pengelolaan personil dan ketata Usahaan kecamatan, untuk melaksanakan tugas dimaksud Subbagian Personil dan Umum melaksanakan fungsi sebagai berikut :
- 1) Penyusunan program kerja Subbagian Personil dan Umum;
  - 2) Penyelenggaraan ketata usahaan, perpustakaan dan kearsipan kecamatan;
  - 3) Pemberian pelayanan administrasi kecamatan;
  - 4) Pengolahan administrasi personil kecamatan;
  - 5) Pengelolaan urusan keuangan Kecamatan;
  - 6) Pemantauan, pengevaluasian dan pelaporan pelaksanaan tugas subbagian Personil dan Umum; dan
  - 7) Pelaksanaan tugas lain yang diberikan oleh sekretaris sesuai tugas dan fungsinya.

### **C. Seksi Pemerintahan**

Seksi Pemerintahan adalah unsur pembantu pimpinan pada Kecamatan yang dipimpin oleh seorang Kepala Seksi dan berada dibawah serta bertanggungjawab pada Camat. Seksi Pemerintahan mempunyai tugas membantu Camat dalam penyelenggaraan urusan pemerintahan umum dan pembinaan pemerintah desa dan atau kelurahan.

Seksi Pemerintahan melaksanakan fungsi sebagai berikut :

- 1) Penyusunan rencana kerja Seksi Pemerintahan;
- 2) Penyusunan bahan dalam pembinaan dan pengawasan penyelenggaraan pemerintah desa/kelurahan;
- 3) Penyiapan bahan koordinasi kegiatan pemerintahan dengan instansi terkait;
- 4) Penyiapan bahan pembinaan kemantapan ideologi Negara dan kestabilan sosial politik;
- 5) Penyelenggaraan kegiatan administrasi kependudukan dan keagrariaan sesuai pelimpahan yang diberikan;
- 6) Pemantauan, pengevaluasian dan pelaporan pelaksanaan tugas Seksi Pemerintahan; dan
- 7) Pelaksanaan tugas lain yang diberikan oleh Camat sesuai dengan tugas dan fungsinya;

#### **D. Seksi Ekonomi dan Pembangunan**

Seksi Perekonomian dan Pembangunan adalah unsur pembantu pimpinan pada Kecamatan yang dipimpin oleh seorang Kepala Seksi dan berada dibawah serta bertanggungjawab pada Camat. Seksi Perekonomian dan Pembangunan mempunyai tugas membantu Camat dalam mengembangkan kegiatan perekonomian masyarakat dan pembangunan desa/kelurahan dalam wilayah Kecamatan.

Seksi Perekonomian dan Pembangunan melaksanakan fungsi sebagai berikut :

- 1) Penyusunan rencana kerja Seksi Perekonomian dan Pembangunan;
- 2) Penyusunan data potensi sumberdaya desa/ kelurahan dan penyusunan rencana pembangunan kecamatan;
- 3) Penyiapan bahan koordinasi kegiatan perekonomian dan pembangunan sarana prasarana fisik dengan instansi terkait;
- 4) Penyiapan bahan pembinaan terhadap lembaga-lembaga ekonomi desa dan perlombaan desa;
- 5) Pengendalian pengawasan terhadap ketersediaan dan pendistribusian bahan pokok di masyarakat;
- 6) Pemantauan, pengevaluasian dan pelaporan pelaksanaan tugas Seksi Perekonomian dan Pembangunan;
- 7) Pelaksanaan tugas lain yang diberikan oleh Camat sesuai dengan tugas dan fungsinya;

#### **E. Seksi Kesejahteraan Rakyat**

Seksi Kesejahteraan Rakyat adalah unsur pembantu pimpinan pada Kecamatan yang dipimpin oleh seorang Kepala Seksi dan berada dibawah serta bertanggungjawab pada Camat. Seksi Kesejahteraan Rakyat mempunyai tugas membantu Camat dalam melaksanakan usaha kesejahteraan social dalam wilayah kecamatan.

Seksi Kesejahteraan Rakyat melaksanakan fungsi sebagai berikut :

- 1) Penyusunan rencana kerja Seksi Kesejahteraan Rakyat;
- 2) Pembinaan dan pengawasan terhadap organisasi social/ kemasyarakatan dan Lembaga Swadaya Masyarakat ( LSM );
- 3) Pembinaan kerukunan antar umat beragama dan antara pemerintah dengan lembaga keagamaan;
- 4) Penyusunan data rumah ibadah, lembaga keagamaan, komunitas masyarakat terasing, penyandang masalah social;
- 5) Penyusunan data kesehatan masyarakat, dan masyarakat miskin;
- 6) Pemantauan kegiatan penyaluran bantuan social, pelayanan social, sarana peribadatan, pelayanan kesehatan dan pemberantasan wabah penyakit;

- 7) Pemantauan, pengevaluasian dan pelaporan pelaksanaan tugas Seksi Kesejahteraan Rakyat;
- 8) Pelaksanaan tugas lain yang diberikan oleh Camat sesuai dengan tugas dan fungsinya;

#### **F. Seksi Ketentraman dan Ketertiban Umum**

Seksi Ketentraman dan Ketertiban Umum adalah unsur pembantu pimpinan pada Kecamatan yang dipimpin oleh seorang Kepala Seksi dan berada dibawah serta bertanggungjawab pada Camat. Seksi Ketentraman dan Ketertiban Umum mempunyai tugas membantu Camat dalam penyelenggaraan urusan Ketentraman dan Ketertiban Umum di wilayah kecamatan.

Seksi Ketentraman dan Ketertiban Umum melaksanakan fungsi sebagai berikut :

- 1) Penyusunan rencana kerja Seksi Ketentraman dan Ketertiban Umum;
- 2) Penyiapan bahan pertimbangan bagi usaha ketentraman dan ketertiban umum;
- 3) Penyiapan bahan koordinasi dalam penerapan dan penegakan peraturan daerah, keputusan kepala daerah dan peraturan perundang-undangan lainnya;
- 4) Pelaksanaan usaha preventif dan represif apabila terjadi perselisihan antar kelompok warga dan atau akan terjadi bencana alam;
- 5) Pemberian rekomendasi / ijin atas kegiatan keramaian masyarakat;
- 6) Pengawasan dan pengamanan terhadap kegiatan dan obyek-obyek vital diwilayahnya;
- 7) Pemantauan, pengevaluasian dan pelaporan pelaksanaan tugas Seksi Ketentraman dan Ketertiban Umum;
- 8) Pelaksanaan tugas lain yang diberikan oleh Camat sesuai dengan tugas dan fungsinya;

#### **G. Kelompok Jabatan Fungsional**

Terdiri dari sejumlah tenaga dalam jenjang dalam jenjang fungsional yang terdiri dalam berbagai kelompok sesuai dengan bidang keahliannya. Kelompok Jabatan Fungsional mempunyai tugas melaksanakan tugas khusus sesuai bidang keahlian yang dimilikinya. Pembinaan terhadap tenaga Fungsional dilakukan oleh Camat melalui pimpinan Unit kerja yang berada dalam lingkup kerjanya.

### 2.3 TATA KERJA

- ❖ Dalam melaksanakan tugas setiap pimpinan unit kerja dan kelompok tenaga fungsional wajib menerapkan prinsip koordinasi, integrasi dan sinkronisasi dalam lingkup kerjanya maupun antar unit organisasi sesuai dengan tugas masing-masing.
- ❖ Setiap pimpinan unit kerja wajib mengawasi bawahannya masing-masing dan bila terjadi penyimpangan agar mengambil langkah-langkah yang diperlukan sesuai dengan peraturan yang berlaku. Setiap pimpinan unit kerja wajib mengikuti, mematuhi petunjuk, bertanggungjawab pada atasan masing-masing dan menyiapkan laporan berkala tepat pada waktunya.



### **BAB III**

#### **KEPENDUDUKAN**

Kebutuhan data atau informasi guna perencanaan di bidang kependudukan, sosial ekonomi dan bidang lainnya dirasakan semakin meningkat. Saat ini belum banyak tersedia informasi bidang kependudukan yang lengkap dan menyeluruh. Kebutuhan data jumlah kependudukan Tahun 2022 bersumber dari data kependudukan yang terdiri dari 2 Kelurahan dan 17 Desa se-Kecamatan Putussibau Utara. Hasil pendataan penyebaran penduduk kelurahan dan desa di Kecamatan Putussibau Utara dapat dilihat pada tabel 3.1. sedangkan data jumlah penduduk menurut kelompok umur di Kecamatan Putussibau Utara tahun 2021 dapat dilihat pada table 3.2.

Untuk memperoleh gambaran perkembangan penduduk dalam jangka waktu yang lebih pendek (tahunan) diperlukan upaya untuk mendapatkan dari sumber lain. Dalam hal ini sumber data utama yang dipergunakan dalam publikasi ini adalah hasil pengolahan database dari sistem kependudukan pada Disdukcapil Kabupaten Kapuas Hulu, meskipun masih belum sempurna dalam sistem pengelolaan, data yang disajikan juga belum lengkap dalam menganalisis secara komprehensif tentang data kependudukan di Kecamatan Putussibau Utara.

Data kependudukan di Bidang Pemerintahan Kecamatan Putussibau Utara masih bersifat de jure atau data penduduk yang terdaftar sesuai dengan jumlah penduduk yang terdata mengurus data kependudukan di setiap Desa dan Kelurahan.

#### **1. Penduduk dan Rumah Tangga**

Dari data Kependudukan Bidang Pemerintahan Kecamatan Putussibau Utara Tahun 2021 maka diperoleh informasi penduduk Kecamatan Putussibau Utara berjumlah 26.650 jiwa, yang terdiri dari penduduk laki-laki berjumlah 13.622 jiwa dan perempuan berjumlah 13.068 jiwa, sedangkan Kepala Keluarga berjumlah 8.296 jiwa. Sebaran penduduk pada kelurahan yang terpadat berada di Kelurahan Kedamin Hulu yang terletak di pusat ibukota Kecamatan Putussibau Utara.

#### **2. Penyebaran Penduduk**

Dari jumlah penduduk sebanyak 26.691 jiwa pada Tahun 2022, data sebaran penduduk Kecamatan Putussibau Utara dapat dilihat pada tabel 3.1. serta data jumlah penduduk menurut kelompok umur di Kecamatan Putussibau Selatan tahun 2021 dapat dilihat pada table 3.2. di bawah ini :

**Tabel 3.1**  
**Penyebaran Penduduk Berdasarkan Jenis Kelamin di**  
**Kecamatan Putussibau Utara**

No	Kelurahan/Desa	Laki-laki	Perempuan	Jumlah
1	Putussibau Kota	4.702	4533	9.235
2	Hilir Kantor	1.819	1765	3.584
3	Pala Pulau	1.081	1.116	2.197
4	Sibau Hilir	1.266	1.139	2.405
5	Sibau Hulu	625	596	1.221
6	Padua Mendalam	341	298	639
7	Datah Dian	385	378	756
8	Ariung Mendalam	189	177	366
9	Nanga Awin	561	516	1.077
10	Nanga Nyabau	172	178	350
11	Nanga Sambus	412	390	802
12	Benua Tengah	263	265	528
13	Tanjung Beruang	182	156	338
14	Tanjung Karang	284	285	569
15	Tanjung Lasa	226	235	461
16	Jangkang	122	117	239
17	Seluan	385	378	763
18	Sei Uluk Palin	333	351	684
19	Lauk	174	162	336
<b>Jumlah</b>		<b>13.522</b>	<b>13.028</b>	<b>26.550</b>

***Sumber Data : Seksi Pemerintahan Kecamatan Putussibau Utara***



**Tabel 3.2**  
**Jumlah Penduduk Menurut Kelompok Umur**  
**Kecamatan Putussibau Utara Tahun 2021**

Kelompok Umur (Tahun)	Laki –laki	Perempuan	Jumlah
(1)	(2)	(3)	(4)
0 – 4	1.012	1.019	2.031
5 – 9	1.295	1.223	2.518
10 – 14	1.383	1.218	2.601
15 – 19	1.163	1.082	2.245
20 – 24	1.134	1.176	2.310
25 – 29	1.128	1.153	2.281
30 – 34	1.056	1.048	2.104
35 – 39	1.144	1.162	2.306
40 – 44	1.156	1.071	2.227
45 – 49	941	963	1.904
50 – 54	768	710	1.478
55 – 59	579	553	1.132
60 – 64	471	430	901
65 – 69	280	253	533
70 – 74	168	173	341
75 +	134	124	258
<b>Jumlah</b>	<b>13.812</b>	<b>13.358</b>	<b>27.170</b>

*Sumber Data : kantor Dukcapil Kecamatan Putussibau Utara*

Tabel  
**Inventaris Desa Sadar Hukum dan Desa Binaan Kecamatan Putussibau Utara**

Desa	No.Surat Keputusan		Tahun Binaan	Tahun di Tetapkan Sebagai Desa Sadar hukum
	SK BUPATI	SK GUBERNUR		
Ariung Mendalam	SK.NO 225 TAHUN 2016 TANGGAL 14 APRIL 2016	-	2016/2021	2016

*Sumber Data : Bagian Hukum Sekretariat Daerah Kabupaten Kapuas Hulu*

**Tabel**  
**Jumlah Angkatan Kerja di Kecamatan Putussibau Utara**

Kecamatan	Jumlah Angkatan Kerja (orang)		
	2019	2020	2021
Putussibau Utara	14.417	14.496	15.486

*Sumber Data: Dinas Tenaga Kerja,Perindustrian dan Transmigrasi Kabupaten Kapuas Hulu*

**Tabel**  
**Jumlah Pencari Kerja Menurut Tingkat Pendidikan di Kecamatan Putussibau Utara**

Kecamatan	Jumlah Pencari Kerja (orang)		
	2019	2020	2021
Putussibau Utara	75	85	80

*Sumber Data: Dinas Tenaga Kerja,Perindustrian dan Transmigrasi Kabupaten Kapuas Hulu*

**Tabel**  
**Jumlah Tenaga Kerja Industri Menurut Kelmpok Industri Di Kecamatan Putussibau Utara**

Kecamatan	Banyaknya Tenaga Kerja Industri
	Kecil dan Kerajinan
Putussibau Utara	290

*Sumber Data: Dinas Tenaga Kerja,Perindustrian dan Transmigrasi Kabupaten Kapuas Hulu*

**Tabel**  
**Jumlah Kelmpok Industri Di Kecamatan Putussibau Utara**

Kecamatan	Kecil dan Kerajinan
Putussibau Utara	139

*Sumber Data: Dinas Tenaga Kerja,Perindustrian dan Transmigrasi*

**Tabel**  
**Jumlah Pengangguran di Kecamatan Putussibau Utara**

Kecamatan	Tahun		
	2019	2020	2021
Kecamatan Putussibau Utara	199	483	455

*Sumber Data: Dinas Tenaga Kerja,Perindustrian dan Transmigrasi*

## **BAB IV**

### **SOSIAL**

Dengan berlakunya undang-undang Nomor 23 tahun 2014 tentang Otonomi Daerah maka merupakan kesempatan yang luas bagi Pemerintah Kabupaten Kapuas Hulu untuk dapat menyusun dan menyesuaikan kepentingan daerah dalam konsep pembangunan wilayah yang sesuai dengan kepentingan masyarakat. Oleh karena itu segala kebijakan dan keperluan daerah dapat disusun dan dilaksanakan guna memenuhi kepentingan masyarakat dengan pendanaan yang tersedia melalui penyusunan APBD di tingkat kabupaten/kota. Pembangunan daerah terkait erat dengan sumber daya manusia yang dimiliki daerah, peningkatan sumber daya manusia melalui sarana pendidikan adalah salah satu hal yang perlu di perhatikan guna menciptakan generasi penerus bangsa yang diharapkan mampu menjadi agen pembangunan baik daerah maupun nasional dan sekaligus mampu menghadapi persaingan global.

#### **1. Pendidikan**

Pendidikan adalah salah satu faktor menentukan dalam melihat kualitas sumber daya manusia suatu daerah. Jumlah sekolah dan guru sangat penting untuk menentukan kualitas pendidikan di daerah dalam menunjang perkembangan suatu daerah. Fasilitas Pendidikan di Kecamatan Putussibau Utara ditingkat SD,SLTP, SLTA dan Perguruan Tinggi cukup berkembang karena dengan bertumbuhnya suatu daerah maka harus ditunjang dengan ketersediaan sarana pendidikan.Hal tersebut dapat dilihat dapat dilihat pada tabel 4.1 yang memuat jumlah gedung/sarana pendidikan di Kecamatan Putussibau Utara. Selanjutnya untuk menunjang proses pembelajaran maka perlu ditunjang dengan adanya ketersediaan Peserta Didik (murid/siswa) maupun Tenaga Pendidik (guru pengajar) yang ada di sarana pendidikan tersebut. Ketersediaan jumlah siswa dan guru pengajar di Kecamatan Putussibau Utara dapat dilihat pada tabel. 4.2.

Berdasarkan data sistem kependudukan Disdukcapil Kabupaten Kapuas Hulu menurut pendidikan di Kecamatan Putussibau Utara , dimana pendidikan tingkat Strata S1, S2, sudah mencukupi sementara S3 masih belum ada persentasenya di Kecamatan Putussibau Utara seperti yang bisa kita lihat pada tabel 4.3.

**Tabel 4.1**  
**Jumlah Gedung/Sarana Tempat Pendidikan**

NO	TINGKAT PENDIDIKAN	JUMLAH
1	PAUD/TK	290
2	SD	407
3	SMP	100
4	SMA	3
5	SMK	-
6	SLB	-
7	Perguruan Tinggi	1
JUMLAH		801

*Sumber Data : UPT Dinas Pendidikan Kecamatan Putussibau Utara*

**Tabel 4.2**  
**Jumlah Peserta Didik dan Tenaga Pendidik**

NO	TINGKAT PENDIDIKAN	PESERTA DIDIK (MURID)	TENAGA PENDIDIK (GURU)
1	PAUD/TK	7.041	868
2	SD	30.304	1.664
3	SMP	15.015	490
4	SMA	-	-
5	SMK	-	-
6	SLB	-	-
JUMLAH		52.360	3.022

*Sumber Data : UPT Dinas Pendidikan Kecamatan Putussibau Utara*

**Tabel 4.3**  
**Jumlah Penduduk Berdasarkan Tingkat Pendidikan dan Jenis Kelamin**

NO	PENDUDUK MENURUT IJAZAH PENDIDIKAN	JENIS KELAMIN		JUMLAH
		L	P	L+P
1	Belum / Tidak Sekolah	7.041	868	7.909
2	PAUD	30.304	490	15.505
3	TK	-	-	-
4	Tidak Tamat SD Sederajat	-	-	-
5	SD / MI / Sederajat	-	-	-
6	SLTP / MTs / Sederajat	-	-	-
7	SLTA / MA / Sederajat	-	-	-
8	Diploma I / II	-	-	-
9	Akademi / Diploma III / Sarjana Muda	-	-	-
10	Diploma IV / S1	-	-	-
11	Strata 2	-	-	-
12	Strata 3	-	-	-
JUMLAH		52.360	3.022	55.382

*Sumber Data : UPT Dinas Pendidikan Kecamatan Putussibau Utara*

**2. Kesehatan**

Dalam menunjang usaha pemenuhan kebutuhan masyarakat dibidang kesehatan maka perlu disusun program perencanaan yang sistematis. Program tersebut meliputi beberapa aspek penunjang diantaranya adalah fasilitas kesehatan yang memadai yang dapat dilihat pada tabel 4.4 serta ketersediaan tenaga medis yang profesional, dapat dilihat pada tabel 4.5 Tenaga profesional diharapkan selain memberi pelayanan juga mampu memberikan sosialisasi kepada masyarakat agar dapat berperilaku hidup bersih dan sehat sesuai dengan Standar Kesehatan Nasional.

**Tabel 4.4**

**Jumlah Fasilitas Kesehatan di Kecamatan Putussibau Utara**

NO	FASILITAS KESEHATAN	JUMLAH
1	Rumah Sakit	1
2	Puskesmas	1
3	Posyandu	24
4	Posyandu Lansia	28
5	Puskesmas Pembantu	9
6	Klinik	3
<b>JUMLAH</b>		<b>66</b>

*Sumber Data : Puskesmas Kecamatan Putussibau Utara*

**Tabel 4.5**

**Jumlah Tenaga Medis/Kesehatan di Kecamatan Putussibau Utara**

NO	TENAGA MEDIS	JUMLAH
1	Dokter	4
2	Dokter Gigi	1
3	Bidan	25
4	Perawat	20
5	Perawat Gigi	1
6	Kesehatan Masyarakat	4
7	Kesehatan Gizi	4
<b>JUMLAH</b>		<b>59</b>

*Sumber Data : Puskesmas Kecamatan Putussibau Utara*

3. Penduduk Menurut Agama

Keragaman budaya yang ada di Indonesia menjadi daya tarik tersendiri untuk mengetahui lebih detail tentang latar belakang kehidupan masyarakat yang ada, terkhusus masyarakat di Kecamatan Putussibau Utara yang berasal dari berbagai suku bangsa dan agama.

Dari hasil rekapitulasi data Sistem Kependudukan Disdukcapil Kabupaten Kapuas Hulu terdapat 6 jenis penganut agama di Kecamatan Putussibau Utara yang ada yaitu Islam, Kristen, Katolik, Hindu, Budha dan Kepercayaan yang berjumlah total 27.170 jiwa penduduk baik laki-laki maupun perempuan. Penduduk penganut agama Islam merupakan penganut terbanyak di Kecamatan Putussibau Utara yaitu sebanyak 13.513 jiwa dari jumlah penduduk Kecamatan Putussibau Utara, data tersebut dapat dilihat pada tabel 4.6.

**Tabel 4.6**  
**Jumlah Penduduk Berdasarkan Pemeluk Agama**

NO	AGAMA	JUMLAH PENDUDUK / PEMELUK		
		L	P	L+P
1	Islam	6.906	6.607	13.513
2	Katholik	5.219	5.111	10.330
3	Kristen Protestan	1.514	1.505	3.019
4	Hindu	7	5	12
5	Budha	67	41	108
	khonghuchu	99	89	188
6	Kepercayaan	-	-	-
7	Lainnya	-	-	-
JUMLAH		13.812	13.358	27.170

*Sumber Data : Seksi Kesejahteraan Rakyat Kecamatan Putussibau Utara*

**Gambar.2 Tipologi Desa di Kecamatan Putussibau Utara**

**Tabel4.7**  
**Jumlah Rumah Ibadah**

Muslim		Khatolik		Protestan		Konghucu	Budha
Masjid	Surau	Gereja	Kapel	Gereja	Kapel	Kelenteng	Pihara
14	21	22	3	27	0	2	0

## BAB V PENUTUP

Dari hasil uraian di atas dapat disimpulkan sebagai berikut :

1. Kecamatan Putussibau Utara merupakan salah satu kecamatan induk nomor 2 yang ada di Kabupaten Kapuas Hulu dengan 19 wilayah administratif yang terdiri dari 2 Kelurahan dan 17 Desa, yang berbatasan langsung dengan Kecamatan Putussibau Selatan, sebelah utara berbatasan langsung dengan Serawak Malaysia, Sebelah Selatan berbatasan dengan Kecamatan Embaloh Hulu, Sebelah Utara berbatas langsung dengan Kecamatan Putussibau Selatan, Sebelah Barat Berbatas Langsung dengan kecamatan Putussibau Selatan.
2. Kecamatan Putussibau Utara yang memiliki jumlah penduduk yang paling banyak ke-1 yang ada di Kabupaten Kapuas Hulu dengan jumlah **penduduk sebanyak 26.691** Kecamatan Putussibau Utara memiliki jumlah penduduk yang beraneka ragam suku dan agama sehingga dapat memberikan sumbangsih dalam percepatan pertumbuhan sosial kemasyarakatan.

Demikianlah uraian tentang Profil Kecamatan Putussibau Utara ini disajikan, kritik dan saran yang sifatnya membangun sangat diharapkan demi kesempurnaan penulisan profil kecamatan ini sehingga dapat bermanfaat bagi kita semua.

**Putussibau Kamis, 6 Agustus 2020**

**Camat Putussibau Utara,**