







BUPATI GORONTALO UTARA
PROVINSI GORONTALO
KEPUTUSAN BUPATI GORONTALO UTARA
NOMOR *Sk. 463* · XII · 2022
TENTANG
PENETAPAN STATUS TANGGAP DARURAT
BENCANA BANJIR DAN TANAH LONGSOR

BUPATI GORONTALO UTARA,

- Menimbang :
- a. bahwa pada tanggal 17 Desember 2022 telah terjadi bencana alam Banjir dan Tanah Longsor yang melanda 9 (sembilan) Desa pada 3 (tiga) Kecamatan, antara lain Kecamatan Gentuma Raya meliputi Desa Durian, Desa Ipilo, Desa Motomingo dan Desa Molonggota; Kecamatan Atinggola meliputi Desa Imana dan Desa Sigaso; Kecamatan Tomilito meliputi Desa Bubode, Desa Leyao, dan Desa Milango yang berdampak pada terendahnya rumah penduduk, rusaknya rumah penduduk akibat tertimpa tanah longsor, rusaknya lahan pertanian, perkebunan, fasilitas / peralatan rumah tangga dan hilangnya hewan ternak milik penduduk;
 - b. bahwa dibutuhkan waktu untuk mengembalikan situasi kehidupan masyarakat ke Kondisi normal dari dampak bencana yang terjadi, dengan melakukan serangkaian Upaya berupa pekerjaan mitigasi untuk menghilangkan/ Mengurangi Potensi ancaman bencana terhadap Keselamatan Masyarakat, yang bersifat cepat, tepat dan terpadu pada masa Tanggap Darurat;
 - c. bahwa berdasarkan pertimbangan sebagaimana dimaksud pada huruf a dan huruf b, perlu menetapkan Keputusan Bupati Gorontalo Utara tentang Penetapan Status Tanggap Darurat Bencana Banjir;

PLT. KALAK BPBD	KABAG. HUKUM	ASISTEN I	SEKRETARIS DAERAH
<i>J</i>	<i>q</i>	<i>ap</i>	<i>R</i>

- Mengingat :
1. Undang-Undang Nomor 11 Tahun 2007 tentang Pembentukan Kabupaten Gorontalo Utara di Provinsi Gorontalo
(Lembaran Negara Republik Indonesia Tahun 2007 Nomor 13, Tambahan Lembaran Negara Republik Indonesia Nomor 4687);
 2. Undang-Undang Nomor 24 Tahun 2007 tentang Penanggulangan Bencana (Lembaran Negara Republik Indonesia Tahun 2007 Nomor 66, Tambahan Lembaran Negara Republik Indonesia Nomor 4723);
 3. Undang-Undang Nomor 23 Tahun 2014 tentang Pemerintahan Daerah (Lembaran Negara Republik Indonesia Tahun 2014 Nomor 244, Tambahan Lembaran Negara Republik Indonesia Nomor 5587), sebagaimana telah diubah beberapa kali terakhir dengan Undang – Undang Nomor 11 Tahun 2020 tentang Cipta Kerja, Lembaran Negara Republik Indonesia Tahun 2020 Nomor 245, Tambahan Lembaran Negara Republik Indonesia Nomor 6573);
 4. Undang – Undang Nomor 30 Tahun 2014 tentang Administrasi Pemerintahan (Lembaran Negara Republik Indonesia Tahun 2014 Nomor 292, Tambahan Lembaran Negara Republik Indonesia Nomor 5679) sebagaimana telah diubah dengan Undang – Undang Nomor 11 Tahun 2020 tentang Cipta Kerja (Lembaran Negara Republik Indonesia Nomor 245 Tahun 2020, Tambahan Lembaran Negara Republik Nomor 6573);
 5. Peraturan Pemerintah Nomor 21 Tahun 2008 tentang Penyelenggaraan Penanggulangan Bencana (Lembaran Negara Republik Indonesia Tahun 2008 Nomor 43, Tambahan Lembaran Negara Republik Indonesia Nomor 4829);
 6. Peraturan Pemerintah Nomor 22 Tahun 2008 tentang Pendanaan dan Pengelolaan Bantuan Bencana

PLT. KALAK BPBD	KABAG. HUKUM	ASISTEN I	SEKRETARIS DAERAH
			

(Lembaran Negara Republik Indonesia Tahun 2008 Nomor 44, Tambahan Lembaran Negara Republik Indonesia Nomor 4830)

7. Peraturan Pemerintah Nomor 12 Tahun 2019 tentang Pengelolaan Keuangan Daerah (Lembaran Negara Republik Indonesia Tahun 2019 Nomor 63, Tambahan Lembaran Negara Republik Indonesia Nomor 5253);
8. Peraturan Kepala Badan Nasional Penanggulangan Bencana Republik Indonesia Nomor 02 Tahun 2018 Tentang Penggunaan Dana Siap Pakai, Perubahan dari Peraturan Kepala Badan Nasional Penanggulangan Bencana Nomor 6.A Tahun 2011 tentang Pedoman Penggunaan Dana Siap Pakai pada Status Keadaan Darurat Bencana (Berita Negara Republik Indonesia Tahun 2018 Nomor 382);
9. Peraturan Daerah Kabupaten Gorontalo Utara Nomor 3 Tahun 2015 tentang Penyelenggaraan Penanggulangan Bencana (Lembaran Daerah Kabupaten Gorontalo Utara Tahun 2015 Nomor 3, Tamabaran Lembaran Daerah Kabupaten Gorontalo Utara Nomor 209);

- Memperhatikan: 1. Berdasarkan Informasi Iklim Provinsi Gorontalo dari BMKG tanggal 10 Desember 2022 terkait Potensi Banjir Provinsi Gorontalo Dasarian II Desember 2022 Terupdate Data 8 Desember 2022 yakni Kabupaten Gorontalo Utara termasuk dalam daftar wilayah tingkat potensi banjir P{rovinsi Gorontalo Dasarian II desember 2022.
2. Telaah Plt. Kepala Pelaksana Badan Penanggulangan Bencana Daerah Kabupaten Gorontalo Utara Nomor : 360/BPBD/0168/XII/2022 tanggal 19 Desember 2022


PLT. KALAK BPBD	KABAG. HUKUM	ASISTEN I	SEKRETARIS DAERAH
<i>[Signature]</i>	<i>[Signature]</i>	<i>[Signature]</i>	<i>[Signature]</i>

MEMUTUSKAN

- Menetapkan :
- KESATU : Status Tanggap Darurat Bencana Banjir dan Tanah Longsor;
- KEDUA : Status Tanggap Darurat Bencana Banjir dan Tanah Longsor sebagaimana dimaksud pada Diktum KESATU Pada Kecamatan Gentuma Raya, Kecamatan Atinggola, dan Kecamatan Tomilito;
- KETIGA : Status Tanggap Darurat Bencana Banjir dan Tanah Longsor sebagaimana dimaksud pada Diktum KEDUA berlangsung selama 30 (Tiga Puluh) hari, terhitung sejak tanggal 18 Desember 2022 sampai dengan tanggal 17 Januari 2023, adapun biaya dibebankan pada APBD Kabupaten Gorontalo Utara T.A 2022-2023 dan sumber lainnya yang tidak mengikat;
- KEEMPAT : Keputusan ini mulai berlaku pada tanggal ditetapkan.

Ditetapkan di Kwandang
pada tanggal: 21 Desember 2022





BUPATI GORONTALO UTARA,



THARIQ MODANGGU

Tembusan

- | | |
|---|---------------------|
| 1. Kepala Badan Nasional Penanggulangan Bencana RI | di Jakarta; |
| 2. Gubernur Gorontalo | di Gorontalo; |
| 3. Kalaksa BPBD Provinsi Gorontalo | di Gorontalo; |
| 4. Ketua DPRD Kabupaten Gorontalo Utara; | di Gorontalo Utara; |
| 5. Ka. Balai Sungai Nasional Gorontalo; | di Gorontalo; |
| 6. Kepala Bappeda Kabupaten Gorontalo Utara; | di Gorontalo Utara; |
| 7. Inspektur Kabupaten Gorontalo Utara; | di Gorontalo Utara; |
| 8. Kepala Badan Keuangan Kabupaten Gorontalo Utara; | di Gorontalo Utara; |
| 9. Kabag. Hukum Setda Kabupaten Gorontalo Utara; | di Gorontalo Utara |

PLT. KALAK BPBD	KABAG. HUKUM	ASISTEN I	SEKRETARIS DAERAH
			



PEMERINTAH DAERAH
KABUPATEN GORONTALO UTARA

LEMBAR DISPOSISI

SURAT DARI : BPBD
NOMOR SURAT : 360 / DPBD / 0168 / XII / 2022
TGL SURAT : 19 Desember 2022
MATERI SURAT : Telaahan Staf
Keputusan Bupati Gorontalo Utara tentang status Tanggap Darurat Bencana Alam Banjir dan Tanah longsor di Kec. Benteng Raya, Kec. Atinggola dan Kec. Tomohito Kab. Gorontalo Utara

DITERUSKAN KEPADA YTH, Sdr.

- ☐ 1. WAKIL BUPATI
- ☒ 2. SEKRETARIS DAERAH
- ☐ 3. ASISTEN PEMERINTAHAN DAN KESRA
- ☐ 4. ASISTEN PEREKONOMIAN DAN PEMANGUNAN
- ☐ 5. ASISTEN ADMINISTRASI UMUM
- ☐ 6. STAF AHLI
- ☐ 7. BAGIAN PEMERINTAHAN DAN OTONOMI DAERAH
- ☐ 8. BAGIAN KESEJAHTERAAN RAKYAT
- ☐ 9. BAGIAN HUKUM
- ☐ 10. BAGIAN PEREKONOMIAN DAN SDA
- ☐ 11. BAGIAN PEMBANGUNAN
- ☐ 12. BAGIAN PENGADAAN BARANG DAN JASA
- ☐ 13. BAGIAN ORGANISASI DAN REFORMASI BIROKRASI
- ☐ 14. BAGIAN PROTOKOLER & HUBUNGAN MASYARAKAT
- ☐ 15. BAGIAN UMUM

POKOK DISPOSISI

- ☒ Proses Sesuai Ketentuan Perundangan
- ☐ Telaah / Beri Penjelasan / Saran
- ☐ Proses Lebih Lanjut
- ☐ Bicarakan / Lap. Bupati / Laksanakan
- ☐ ACC / Buat Tanggapan / Jawab
- ☐ Koreksi / Sempurnakan
- ☒ Koordinasikan / konfirmasi
- ☐ Pantau
- ☐ UMP (Untuk Menjadi Perhatian)
- ☐ Fall (Simpan)
- ☐ Arsip

DISPOSISI I

DISPOSISI II

DISPOSISI III



PEMERINTAH KABUPATEN GORONTALO UTARA
BADAN PENANGGULANGAN BENCANA DAERAH

Alamat Jl. Kusno Danupojo Komp. Blok Plan Kec. Kwandang Kode Pos 96252

TELAAHAN STAF

TENTANG
KEPUTUSAN BUPATI GORONTALO UTARA TENTANG STATUS TANGGAP
DARURAT BENCANA ALAM BANJIR DAN TANAH LONGSOR
DI KEC. GENTUMA RAYA, KEC. ATINGGOLA DAN KEC. TOMILITO
KABUPATEN GORONTALO UTARA

Kepada Yth : Bupati Gorontalo Utara

Dari : Plt. Kepala Pelaksana BPBD Kabupaten Gorontalo Utara

Nomor : 360/BPBD/0168/ XII/2022

Tanggal : 19 Desember 2022

- I. Persoalan : Bahwa pada tanggal 17 Desember 2022 telah terjadi bencana alam Banjir dan Tanah Longsor yang melanda 9 (sembilan) Desa pada 3 (tiga) Kecamatan, antara lain Kecamatan Gentuma Raya meliputi Desa Durian, Desa Ipilo, Desa Motomingo dan Desa Molonggota; Kecamatan Atinggola meliputi Desa Imana dan Desa Sigaso; Kecamatan Tomilito meliputi Desa Bubode, Desa Leyao, dan Desa Milango yang berdampak pada terendahnya rumah penduduk, rusaknya rumah penduduk akibat tertimpa tanah longsor, rusaknya lahan pertanian, perkebunan, fasilitas / peralatan rumah tangga dan hilangnya hewan ternak milik penduduk
- II. Praanggapan : Berdasarkan Surat dari Kecamatan Gentuma Raya yang terdampak bencana banjir Nomor : 138/K.GR/303/XII/2022, Tanggal 19 Desember 2022 perihal Laporan Bencana Banjir, Surat dari Desa di Kecamatan Atinggola Nomor :140/DI-ATG/420/XII/2022 dan Nomor 470/DS-Atg/442/XII/2022 tanggal 18 Desember 2022, perihal Laporan Bencana Banjir dan Tanah Longsor, dan Surat dari Kecamatan Tomilito Nomor : 138/TMLTO/352/XII/2022 tanggal 19 Desember 2022 perihal Laporan Bencana Banjir.
- III. Fakta : Berdasarkan laporan dari 3 (tiga) Kecamatan yang terdampak kejadian bencana Banjir dan Tanah Longsor yang terjadi pada tanggal 17 Desember 2022, ke Badan Penanggulangan Bencana Daerah Kabupaten Gorontalo Utara, yaitu;

- a. Rumah warga sekitar yang terendam banjir yang mengakibatkan bahan makanan, perabot rumah tangga, mesin elektronik sebagian terbawa banjir dan mengalami kerusakan.
- b. 1 (satu) rumah warga yang rusak akibat tertimpa tanah longsor
- c. Rusaknya lahan pertanian/perkebunan warga
- d. Hilangnya hewan ternak warga akibat hanyut dibawa arus banjir
- e. Bahan material penduduk berupa semen, kerikil, pasir hanyut dibawa air.

IV. Analisis : Berdasarkan Informasi Iklim Provinsi Gorontalo dari BMKG tanggal 10 Desember 2022 terkait Potensi Banjir Provinsi Gorontalo Dasarian II Desember 2022 Terupdate Data 8 Desember 2022 yakni Kabupaten Gorontalo Utara termasuk dalam daftar wilayah tingkat potensi banjir Provinsi Gorontalo Dasarian II desember 2022.

v. Kesimpulan : Bahwa dibutuhkan waktu untuk mengembalikan situasi kehidupan masyarakat ke Kondisi normal dari dampak bencana yang terjadi, dengan melakukan serangkaian Upaya berupa pekerjaan mitigasi untuk menghilangkan/ Mengurangi Potensi ancaman bencana terhadap Keselamatan Masyarakat, yang bersifat cepat, tepat dan terpadu pada masa Tanggap Darurat Bencana Banjir yang terjadi di Kec. Gentuma Raya khususnya di desa Desa Durian, Desa Ipilo, Desa Motomingo dan Desa Molonggota, dan Kecamatan Atinggola di Desa Imana dan Desa Sigaso serta Kecamatan Tomilito di Desa Bubode, Leyao, dan Desa Milango.

VI. Saran : Berkenaan dengan Kesimpulan tersebut diatas BPBD Kabupaten Gorontalo Utara menyampaikan usulan penerbitan Keputusan Bupati tentang Status Tanggap Darurat Bencana Banjir di Kec. Gentuma Raya dan Kecamatan Atinggola berlangsung selama 30 (Tiga Puluh) hari, terhitung sejak tanggal 18 Desember sampai dengan 17 Januari 2022. adapun biaya dibebankan pada APBD Kabupaten Gorontalo Utara T.A 2022-2023 dan sumber lainnya yang tidak mengikat;

Demikian telaahan ini disampaikan, atas perkenan dan petunjuk Bapak diucapkan terima kasih.

Plt.Kepala Pelaksana BPBD
Kabupaten Gorontalo Utara

RULLY R. TANAIYO, SE. M.Si
NIP. 19780414 201001 1 006



PEMERINTAH KABUPATEN GORONTALO UTARA
KECAMATAN GENTUMA RAYA

Jln. Trans Sulawesi Desa Bohusami Kecamatan Gentuma Raya K.P 96253

Nomor : 138/K.GR/ 303 /XII/2022
Sifat : Penting
Lampiran : -
Perihal : Laporan Bencana Banjir

Senin, 19 Desember 2022

Kepada Yth ;
Kepala BPBD
Kabupaten Gorontalo Utara
Di

Kwandang

Dengan hormat

Sehubungan dengan tingginya curah hujan diwilayah Kecamatan Gentuma Raya Kabupaten Gorontalo Utara pada hari Sabtu, 17 November 2022 dini hari, dan meluapnya Air Sungai Durian yang melintas di 4 (empat) Desa, menyebabkan terjadinya Bencana Banjir di Desa Durian, Ipilo, Motomingo dan Molonggota maka dengan ini kami sampaikan laporan kejadian yang terjadi diwilayah Kecamatan Gentuma Raya dengan data yang terhimpun dari ke-4 (desa) Desa adalah sebagai berikut:

1) Desa Durian

Hujan yang turun sejak Sabtu dini hari menyebabkan air sungai di Desa Durian tiba-tiba naik sampai merendam pemukiman warga yang berada disekitar bantaran sungai tersebut yang ada di Dusun Pasolo pada pukul 19.00 wita, dengan kondisi curah hujan yang masih tinggi yang terus berlangsung, mengakibatkan rumah-rumah warga yang berada didusun Kenangan dan dusun Sentral juga ikut terendam air banjir dengan data :

- ± 152 KK kebanjiran
- ± 15 Ha. Lahan kebun jagung di 3 dusun hanyut terbawa air
- Barang serta bahan lainnya masih dalam pendataan
- Tidak terdapat korban jiwa

2) Desa Ipilo

Pada hari sabtu, 17 Desember 2022 pukul 20.40 wita, dengan secara tiba-tiba luapan air yang diduga berasal dari sungai durian yang melintasi Desa Ipilo naik dan merendam lahan dan pemukiman warga yang tersebar di 3 (tiga) dusun yang berada di desa Ipilo, dengan rincian data :

- ± 200 KK kebanjiran
- ± 15 Ha lahan perkebunan terendam air banjir
- Pupuk 80 sak terendam
- Semen 20 sak terendam



- Sapi 1 ekor hanyut dibawa arus banjir
- Beras 350 kg terendam
- Kelapa 4.050 buah hanyut
- Jagung gabah 40 karung hanyut
- Jagung perontok 40 karung hanyut
- Kompresor 2 buah terendam
- Mesin pangkas 3 buah terendam
- Mesin sensor 1 buah terendam
- Tengki semprot 1 buah hanyut
- Peralatan dapur warga yang kebanjiran hanyut
- GRC 5 lembar hanyut dan rusak

3) Desa Motomingo


Luapan Air yang berasal dari sungai durian yang melintasi Desa Motomingo dan ditambah tingginya curah hujan pada hari Sabtu dari pagi sampai malam, mengakibatkan sebagian besar rumah penduduk di desa Motomingo terendam air banjir mulai dari halaman dan masuk sampai merendam bangunan rumah. Adapun kondisi dari kebanjiran tersebut sampai dengan saat ini tidak ada kerugian yang lebih terjadi di desa Motomingo.

4) Desa Molonggota

Luapan air sungai durian beserta tingginya curah hujan yang selama 2 hari mengakibatkan Bencana banjir dan telah merendam 2 dusun di desa Molonggota. Adapun datanya sebagai berikut;

- ± 73 KK dusun karya baru kebanjiran
- ± 100 KK dusun soklat kebanjiran
- 450 buah kelapa hanyut
- 7 karung kopra terendam
- ± 5 Ha. Tanaman padi dan jagung terendam / rusak

Demikian Laporan Bencana Banjir ini kami sampaikan, atas kerjasama yang baik kami sampaikan terima kasih.


 Camat Gentuma Raya
 Ahmad Daimalawa, S.Pd, MM
 Pembina/IV.a
 Nip. 19661022 198802 1 002

Tembusan;

1. Yth, Bupati Gorontalo Utara (sebagai laporan)
2. Arsip.





PEMERINTAH KABUPATEN GORONTALO UTARA
KECAMATAN ATINGGOLA
DESA IMANA

Jl. Trans Sulawesi No. 68 Desa Imana Kec. Atinggola K.P. 96253

Nomor : 140/DI-ATG/420/XII/2022
Sifat : Penting
Lampiran : -
Perihal : **Laporan Bencana Banjir dan Tanah Longsor**

Imana, 19 Desember 2022

Yth,

Bupati Gorontalo Utara

Di,-

Kwandang

Dengan Hormat

Sehubungan dengan kejadian Banjir dan Tanah Longsor yang melanda Desa Imana Kecamatan Atinggola Kabupaten Gorontalo Utara, yang sudah berulang kali, yang di sebabkan oleh penyempitan dan pendangkalan sungai Desa Imana, maka kami laporkan kerugian yang di alami oleh masyarakat Desa Imana sebagai berikut :


1. 4 Dusun yang terendam air dengan ketinggian air yang bervariasi dari 0,5 Meter s/d 1,5 Meter di dalam rumah warga, sejumlah 123 rumah terendam dan 1 rumah tertimpa tanah longsor.
2. Ada pun fasilitas umum yang rusak akibat banjir dan tanah longsor adalah
 - a. Sejumlah rumah yang terendam banjir;
 - b. 1 buah rumah rusak akibat tertimpa tanah longsor
3. Data pendukung lain nya adalah :

Jumlah masyarakat terdampak adalah 123 KK yang terdiri dari dari:

a. Jumlah Penduduk	: 123 KK
b. Laki-Laki	: 221 Jiwa
c. Perempuan	: 204 Jiwa
d. Anak Sekolah SMA/Sederajat Laki-Laki	: 7 Jiwa
e. Anak Sekolah SMA/Sederajat Perempuan	: 13 Jiwa
f. Anak Sekolah SMP/Sederajat Laki-Laki	: 6 Jiwa
g. Anak Sekolah SMP/Sederajat Perempuan	: 11 Jiwa
h. Anak Sekolah SD/Sederajat Laki-Laki	: 30 Jiwa
i. Anak Sekolah SD/Sederajat Perempuan	: 19 Jiwa
j. Balita Laki-Laki	: 16 Jiwa
k. Balita Perempuan	: 18 Jiwa
l. Bayi Laki-Laki	: 4 Jiwa
m. Bayi Perempuan	: 2 Jiwa

Berdaskan Laporan di atas maka kami mohon bantuan Bupati Gorontalo Utara untuk Dapat menormalisasi sungai Imana dan memberikan bantuan makanan dan pakaian buat korban yang terdampak.


Demikian kami sampaikan atas perhatian dan bantuan Bapak Bupati Kami ucapakan terima kasih.



RUMAH TERTIMPA TANAH LONGSOR



BENCANA BANJIR





PEMERINTAH KABUPATEN GORONTALO UTARA
KECAMATAN ATINGGOLA
DESA SIGASO

Sigaso, 18 Desember 2022

Nomor : 470 / DS-Atg / 442 / XII / 2022
Sifat : Penting
Lampiran : -
Perihal : Laporan Bencana Banjir

Yth
Bupati Gorontalo Utara
Di
Tempat

Dengan Hormat

Schubungan dengan kejadian Banjir yang melanda Desa Sigaso, Kecamatan Atinggola, Kabupaten Gorontalo Utara, pada hari Sabtu Malam, Tanggal 17 Desember 2022 akibat dari meluapnya Sungai Sigaso dan Drainase di belakang rumah pemukiman masyarakat serta intensitas hujan yang cukup tinggi hampir sepanjang hari maka telah terjadi dampak banjir yang dialami oleh masyarakat Desa Sigaso yang tersebar di dua dusun sebagai berikut :

1. Di Dusun Biau 12 Kepala Keluarga yang rumahnya terendam air dari 25 cm s/d 50 cm.
2. Di Dusun Tahele hanya ada 3 Kepala Keluarga yang rumahnya terdampak banjir terendam air dari 25 cm s/d 50 cm.
3. Adapun aktivitas masyarakat yang rumahnya terdampak banjir sudah kembali normal seperti mana biasanya sambil membersihkan rumah dari lumpur.
4. Adapun Data jumlah penduduk di Desa Sigaso Sebagai Berikut:
 - a. Jumlah KK : 236 KK
 - b. Jumlah Penduduk : 834 Jiwa
Lk : 428 Jiwa Pr : 397 Jiwa
5. Jumlah Rumah yang terdampak : 15 Rumah, 15 Kepala Keluarga

Berdaskan Laporan di atas maka kami mohon bantuan Bupati Gorontalo Utara untuk Dapat memberikan bantuan bagi masyarakat yang terdampak banjir tersebut.

Demikian kami sampaikan atas perhatian dan bantuan Bapak Bupati Kami ucapakan terima kasih.





FOTO DOKUMENTASI RUMAH MASYARAKAT YANG TERDAMPAK BANJIR

Dusun Blau



57 KB/s

16.48

51%



Postingan

Reels

21 jam ·







PEMERINTAH KABUPATEN GORONTALO UTARA
KANTOR CAMAT TOMILITO

*Alamat : Jalan Trans Sulawesi, Desa Dambalo, Kecamatan Tomilito
Kabupaten Gorontalo Utara*

Nomor : 138/TMLTO/352/XII/2022
Sifat : Penting
Lampiran : -
Perihal : Laporan Bencana Banjir

Tomilito, 19 Desember 2022

Kepada Yth.

Kepala BPBD

Kabupaten Gorontalo Utara

Di

T e m p a t

Dengan Hormat

Sehubungan dengan tingginya curah hujan di wilayah Kecamatan Tomilito Kabupaten Gorontalo Utara Pada Hari Sabtu 17 Desember 2022 Pagi hari, dan meluapnya air sungai Bubode dan Sungai Leyao yang melintasi tiga (3) desa menyebabkan terjadinya banjir di desa Bubode, Desa Leyao, dan Desa Milangomaka dengan ini kami sampaikan laporan kejadian yang terjadi di wilayah Kecamatan Tomilito dengan data yang terhimpun dari ketiga desa adalah sebagai berikut :

1. Desa Bubode

Hujan turun sejak sabtu pagi sampai dengan malam hari menyebabkan air sungai di Desa Bubode naik sampai merendam pemukiman warga yang berada disekitar bantaran sungai tersebut pada pukul 20.00 wita, dengan kondisi curah hujan yang masih tinggi yang terus berlangsung, mengakibatkan rumah-rumah warga yang berada di Desa Bubode dengan data :

- ± 198 KK dan 352 Anggota keluarga
- Terendamnya lahan pertanian
- Barang serta bahan lainnya masih dalam pendataan
- Tidak terdapat korban jiwa

2. Desa Leyao

Hujan turun sejak Sabtu pagi sampai dengan Malam hari menyebabkan air sungai di Desa Leyao naik sampai merendam pemukiman warga yang berada disekitar bantaran sungai tersebut pada pukul 20.00 wita, dengan kondisi curah hujan yang masih tinggi yang terus berlangsung, mengakibatkan rumah-rumah warga yang berada di Desa Leyao dengan data :

- ± 194 KK dan 649 anggota Keluarga


- Barang serta bahan lainya masih dalam pendataan
- Tidak terdapat korban jiwa

3. Desa Milango

Hujan turun sejak sabtu pagi sampai dengan malam hari menyebabkan air sungai di Desa Milango naik sampai merendam pemukiman warga yang berada disekitar bantaran sungai tersebut pada pukul 20.00 wita, dengan kondisi curah hujan yang masih tinggi yang terus berlangsung, mengakibatkan rumah-rumah warga yang berada di Desa Milango dengan data :

- ± 211 KK dan 690 anggota Keluarga
- Terendahnya lahan pertanian
- Barang serta bahan lainya masih dalam pendataan
- Tidak terdapat korban jiwa

Demikian Laporan bencana banjir kami sampaikan, atas kerjasama yang baik kami sampaikan terimakasih.


CAMAT TOMILITO
HARSONO RAHMAN, S.Pd.MM
 NIP : 19710916 199403 1 003

Tembusan :

1. Bupati Gorontalo Utara (Sebagai Laporan)