














**KECAMATAN KAHAYAN TENGAH**

NO.	SITE NAME	SITE ID	ALAMAT	DESA/KELURAHAN	KECAMATAN	OPERATOR	PEMILIK MENARA	LATT	LONG	TINGGI	STRUKTUR MENARA	TAHUN BANGUNAN	TIPE MENARA	FOTO MENARA	FOTO PLAT	KET
1	BUKITRAWI		JL. LINTAS P. RAYA - K. KURUN, BUKIT RAWI RT03	BUKIT RAWI	KAHAYAN TENGAH	TELKOMSEL	PT. TELEKOMUNIKASI- SELLULAR (TELKOMSEL)/PT. DAYAMITRA TELEKOMUNIKASI (MITRATEL)	-2.0746	133,9481	72 M	4 KAKI	2005				
2	BUKIT RAWI	5 MKLB.07.079	JL PERTIWI	BUKIT RAWI	KAHAYAN TENGAH	INDOSAT,XL	PT.INDOSAT/ PT. TOWER BERSAMA GROUP	-2.0853	113.944	20 M	4 KAKI	2007				
3		PPS061	JL PROVINSI LINTAS KALIMANTAN RT01	PETUK LITI	KAHAYAN TENGAH	TELKOMSEL	PT. TELEKOMUNIKASI SELLULAR (TELKOMSEL)	-1.99378	113.954	72 M	4 KAKI	2007				
4	ANTARA BUKIT RAWI DAN PETUK LITI	KAL-CKL-0120-T-B	JL LINTAS KALIMANTAN, DS SIGI RT 001	SIGI	KAHAYAN TENGAH	TELKOMSEL	PT. TELEKOMUNIKASI- SELLULAR (TELKOMSEL)/ PT. PROTELINDO	-2.03293	113.944	70 M	3 KAKI	2014				
5	MT_TAHAWA		JL LINTAS P. RAYA - K. KURUN, SD TAHAWA RT 02	TAHAWA	KAHAYAN TENGAH	TELKOMSEL	PT. DAYAMITRA TELEKOMUNIKASI (MITRATEL)	-1.88289	113.95611	72 M	4 KAKI	2014				
6	MT_PARAHANGAN	PPS134	JL. LINTAS P. RAYA-K. KURUN, DS PARAHANGAN RT01/RW00	PARAHANGAN	KAHAYAN TENGAH		PT. DAYAMITRA TELEKOMUNIKASI (MITRATEL)	-1.86252	113.95407	72 M	4 KAKI	2017				
7	MT_BERENGRAMBAN G	PPS135	JL. LINTAS P. RAYA-K. KURUN, DS BERENG RAMBANG RT02/RW00	BERENG RAMBANG	KAHAYAN TENGAH		PT. DAYAMITRA TELEKOMUNIKASI (MITRATEL)	-1.826261	113.96143	72 M	4 KAKI	2017				
8	MT_BUKITLITI		JL LINTAS P. RAYA-K. KURUN DESA BUKIT LITI RT 001	BUKIT LITI	KAHAYAN TENGAH	TELKOMSEL	PT. DAYAMITRA TELEKOMUNIKASI (MITRATEL)	-1.98014	113.95046	30 M	1 KAKI	2017				
9	BAHU PALAWA	KAL-CKL-0070-X-B	JL LINTAS PALANGKA- KURUN RT 003/RW000	BUKIT LITI	KAHAYAN TENGAH		PT. PROTELINDO	-1.987683	113.95282	50 M	3 KAKI	2019				
10	MT_DSBAHU	PPS 132	JL. LINTAS P. RAYA-K. KURUN, DS BAHU PALAWA RT003/RW001	BAHU PALAWA	KAHAYAN TENGAH		PT. DAYAMITRA TELEKOMUNIKASI (MITRATEL)	-1.95427	113.95659	52 M	4 KAKI	2017				
11	MT_DSPAMARUNAN		JL. SAHAWUNG,DS PAMARUNAN RT.004	PAMARUNAN	KAHAYAN TENGAH	TELKOMSEL	PT. DAYAMITRA TELEKOMUNIKASI (MITRATEL)	-1.92629	113.9576	52 M	4 KAKI	2017	GREENFIELD			

TOTAL	11	MENARA
-------	----	--------

**KECAMATAN JABIREN RAYA**

NO.	SITE NAME	SITE ID	ALAMAT	DESA/KELURAHAN	KECAMATAN	OPERATOR	PEMILIK MENARA	LATT	LONG	TINGGI	STRUKTUR MENARA	TAHUN BANGUNAN	TIPE MENARA	FOTO MENARA	FOTO PLAT	KET
1	HENDA	PLKM 404 G	JL TRANS KALIMANTAN KM 70, DS HENDA RT01	HENDA	JABIREN RAYA	TELKOMSEL	<del>PT. TELEKOMUNIKASI- SELLULER (TELKOMSEL)</del> / PT. DATAMITRA TELEKOMUNIKASI (MITRATel)	-2.6223	114.206342	72 M	4 KAKI	2005	SST			
2	TRANSKALIMANTAN - HENDA	KAL-CKL-0003-H-P	JL TRANS KALIMANTAN, DS HENDA RT 01	HENDA	JABIREN RAYA	HCPT/TREE, XL	<del>PT. HCPT</del> / PT. PROTELINDO	-2.6099	114.207	52 M	3 KAKI	2009				
3	JABIREN CENTRAL OF KALIMANTAN	5.MKL.B.07.025	JL TRANS KALIMANTAN, MESJID AL JABIR	JABIREN	JABIREN RAYA	INDOSAT	<del>PT.INDOSAT</del> / PT. TOWER BERSAMA GROUP	-2.52808	114.19	72 M	4 KAKI	2007	LIGHT			
4	JABIREN		JL TRANS KALIMANTAN, DS JABIREN	JABIREN	JABIREN RAYA	TELKOMSEL	<del>PT. TELEKOMUNIKASI- SELLULER (TELKOMSEL)</del> / PT. DATAMITRA TELEKOMUNIKASI (MITRATel)	-2.5514	114.19131	72 M	4 KAKI					
5	TRANS KALIMANTAN - JABIREN RAYA	KAL-CKL-0023-H-P	JL TRANS KALIMANTAN KM58	JABIREN	JABIREN RAYA	HCPT/TREE,XL	<del>PT. HCPT</del> / PT. PROTELINDO	-2.54146	114.193	65 M	4 KAKI	2009				
6	PILANG		JL TRANS KALIMANTAN, DS PILANG RT01	PILANG	JABIREN RAYA	HCPT/TREE, INDOSAT	<del>PT.INDOSAT</del> /PT. DAYAMITRA TELEKOMUNIKASI (MITRATel)	-2.48365	114.19283	90 M	4 KAKI		SST			
7			JL TMG TAMBUNG BELAKANG STO PILANG	PILANG	JABIREN RAYA	XL AXIATA	PT. XL AXIATA	-2.47978	114.197	72 M	4 KAKI	2002				
8	PILANG		JL TRANS KALIMANTAN KM 52, DS PILANG (STO)	PILANG	JABIREN RAYA	TELKOMSEL	PT. TELKOM INDONESIA	-2.48117	114.192	112 M	4 KAKI	1994				
9	TRANS KALIMANTAN- DESA PILANG	KAL-CKL-0037-H-P	JL TRANS KALIMANTAN, DS PILANG	PILANG	JABIREN RAYA	HCPT/TREE	<del>PT. HCPT</del> / PT. PROTELINDO	-2,4283	114.1689	72 M	3 KAKI	2009				
10	TRANS KALIMANTAN- TUMBANG NUSA	KAL-CKL-0005-H-P	JL TRANS KALIMANTAN KM 45 JEMBATAN UJUNG ARAH PALANGKARAYA	TUMBANG NUSA	JABIREN RAYA	XL AXIATA	<del>PT. XL AXIATA</del> /PT. PROTELINDO	-2.37676	114.127	65 M	4 KAKI	2009				
11	TUMBANGNUSA		JL TRANS KALIMANTAN KM 35, DS TUMBANG NUSA RT 008	TUMBANG NUSA	JABIREN RAYA	TELKOMSEL	<del>PT. TELEKOMUNIKASI- SELLULER (TELKOMSEL)</del> / PT. DAYAMITRA TELEKOMUNIKASI (MITRATel)	-2,37669	114.12506	52 M	4 KAKI	2005				
12	TRANS KALIMANTAN TANJUNG TARUNA	KAL-CKL-0002-H-P	JL TRANS KALIMANTAN KM 26, DS TANJUNG TARUNA	TANJUNG TARUNA	JABIREN RAYA	HCPT/TREE,XL	PT. PROTELINDO	-2.33649	114.077	53 M	3 KAKI	2009				
13	DESA TARUNA		JL TRANS KALIMANTAN, DS TANJUNG TARUNA	TANJUNG TARUNA	JABIREN RAYA	TELKOMSEL	<del>PT. TELEKOMUNIKASI- SELLULER (TELKOMSEL)</del> / PT. DAYAMITRA TELEKOMUNIKASI (MITRATel)	-2,32908	114.070512	72 M	4 KAKI					


















TOTAL	13	MENARA
-------	----	--------

## KECAMATAN KAHAYAN HILIR

NO.	SITE NAME	SITE ID	ALAMAT	DESA/KELURAHAN	KECAMATAN	OPERATOR	PEMILIK MENARA	LATT	LONG	TINGGI	STRUKTUR MENARA	TAHUN BANGUNAN	TIPE MENARA	FOTO MENARA	FOTO PLAT	KET
1		PPS002	JL TRANS KALIMANTAN KM10 RT 14	ANJIR	KAHAYAN HILIR	TELKOMSEL	PT. TELEKOMUNIKASI SELLULER (TELKOMSEL)	-2.77747	114.275	72 M	4 KAKI	2004				
2	SPLIT PULANG PISAU DAN STO PULPIS (COLO XL)	KAL-CKL-0064-T-B	JL ABEL GAWEI REY 2/PUTSAL	ANJIR	KAHAYAN HILIR	TELKOMSEL	<del>PT. XL AXIATA</del> / PT.PROTELINDO	-2.76789	114.2587	70 M	4 KAKI	2014				
3	PULANG_PISAU	KAL-KT PANGKOH PPS 0096	JL DARUNG BAWAN KM 10, DS ANJIR PULANG PISAU	ANJIR	KAHAYAN HILIR	INDOSAT	<del>PT.INDOSAT</del> /PT. DAYAMITRA TELEKOMUNIKASI (MITRATEL)	-2.76491	114.28538	72 M	4 KAKI	2002				
4	SPLIT PULANG PISAU DAN STO PULPIS (COLO ISAT)	KAL-CKL-0068-T-B	JL DARUNG BAWAN RT 10, DS ANJIR PULANG PISAU	ANJIR	KAHAYAN HILIR	TELKOMSEL,XL	<del>PT.INDOSAT</del> /PT. PROTOLINDO	-2.76448	114.2856	70 M	3 KAKI	2014				
5	212A051_PULANG PISAU 2	KAL-CKL-0035-X-P	JL DARUNG BAWAN RT 02	ANJIR	KAHAYAN HILIR	INDOSAT,XL	<del>PT.INDOSAT</del> /PT. PROTOLINDO	-2.74777	114.2663	71 M	4 KAKI	2002				
6	MT_DARUN BAWAN	PPS 226	JL DARUNG BAWAN RT 02	ANJIR	KAHAYAN HILIR	TELKOMSEL	PT. DAYAMITRA TELEKOMUNIKASI (MITRATEL)	-2.747830	114.26598	30 M	1 KAKI	2017				
7	POLRES PULANG PISAU	KAL-CKL-0073-T-B	JL TRANS KALIMANTAN RT.01 KEL BERENG	BERENG	KAHAYAN HILIR	TELKOMSEL	PT. PROTOLINDO	-2.72023	114.307	70 M	3 KAKI	2014				
8	KOMP.RUKO PULANG PISAU		JL HAJI M SANUSI RT 07	BERENG	KAHAYAN HILIR	TELKOMSEL	PT TOWER BERSAMA GROUP	-2.74074	114.26205	41 M	3 KAKI	2015				
9	MT_DS.BUNTOI	PPS 136	DESA BUNTOI RT.002	BUNTOI	KAHAYAN HILIR	TELKOMSEL	PT. DAYAMITRA TELEKOMUNIKASI (MITRATEL)	-2.812070	114.19853	62 M	4 KAKI	2017	GREENFIELD/NEW LIGHT			
10		PPS057	JL PAHLAWAN UCUN RT07	GOHONG	KAHAYAN HILIR	TELKOMSEL	PT. TELEKOMUNIKASI SELLULER (TELKOMSEL)	-2.67765	114.283	65 M	4 KAKI	2005				
11	TRANS KALIMANTAN - GOHONG	KAL-CKL-006-H-P	JL TRANS KALIMANTAN DS.GOHONG RT VII	GOHONG	KAHAYAN HILIR	HCPT/TREE	<del>PT.HCPT</del> /PT.PTOLINDO	-2.67572	114.2952	53 M	3 KAKI	2009				
12	GOHONG-KAHAYAN HILIR	KAL-CKL-0035-H-P	JL TRANS KALIMANTAN DS.GOHONG RT VI	GOHONG	KAHAYAN HILIR	HCPT/TREE	<del>PT.HCPT</del> /PT.PTOLINDO	-2.66055	114.25616	53 M	3 KAKI	2009				
13	Simpang Tiga Pertamina	5 MKL.B.07.025	JL. Lintas Palangka Raya - Bahaur	GOHONG	KAHAYAN HILIR	INDOSAT	<del>PT.INDOSAT</del> /PT. TOWER BERSAMA GROUP	-2,681193	114.276	72 M	4 Kaki	2007	LIGHT SST			
14	MT_MENTAREN		JL TRANS KALIMANTAN, DS MENTAREN I	MENTAREN I	KAHAYAN HILIR	TELKOMSEL	<del>PT-TELEKOMUNIKASI-SELLULER (TELKOMSEL)</del> /PT. DATAMITRA TELEKOMUNIKASI (MITRATEL)	-2.8079	114.24485	72 M	4 KAKI	2014				
15	Mentaren, Ex. Panarung Ex. Perumahan Kecipir	PPS280	Jl. Trans Kalimantan RT. 06	MENTAREN I	KAHAYAN HILIR	TELKOMSEL	PT. PERSADA SOKKA TAMA	-2.79177	114,26157	52 M	3 kaki	2022				
16	PANARUNG	R6200029/KAL-KT-PPS-0314	JL. DESA MENTAREN II RT 001	MENTAREN II	KAHAYAN HILIR	XL	PT. CENTRATAMA	-2.799920	114.25074	52 M	3 KAKI		SST			

17	ROAD TO PULANG PISAU	PLKM 743 G	JL TRANS KALIMANTAN KM 24, DS MINTIN	MINTIN	KAHAYAN HILIR	TELKOMSEL	PT-TELEKOMUNIKASI- SELULER-TELKOMSEL/PT. DAYAMITRA TELEKOMUNIKASI (MITRATEL)	-2.84869	114.20855	72 M	4 KAKI	2005				
18	TRANS KALIMANTAN - MINTIN	KAL-CKL-008-H-P	JL TRANS KALIMANTAN KM 20 RT VII	MINTIN	KAHAYAN HILIR	HCPT/TREE	<del>PT-MCRL</del> /PT.PTOTELINDO	-2.87942	114.237	53 M	3 KAKI	2009				
19	BADIRIH/MINTIN PULANG PISAU	R6200037/KAL-KT-PPS-0323	JL TRANS KALIMANTAN RT.003 KM 24,5, DS MINTIN	MINTIN	KAHAYAN HILIR	XL	PT. CENTRATAMA	-2.85084	114.20866	51 M	3 KAKI	2018	SST			
20	BATU_NINDAN BASARANG	KAL-KT-KLK-0710 / R6200128	Jl. Lintas Kalimantan RT.008/ RW.000 Ds. Mintin	MINTIN	KAHAYAN HILIR	XL AXIATA	PT. CENTRATAMA	-2.8831111	114.2407222	52 M	3 KAKI	2022				NEW
21	ANJIR KALAMPAN	KAL-CKL-0062-X-B	JL ABEL GAWEI REY 2 RT 12	PULANG PISAU	KAHAYAN HILIR	XL	PT. PROTELINDO	-2.779687	114.269909	50 M	3 KAKI	2019				
22	PULANG PISAU		JL TINGANG MENTENG, STO UPND PULPIS	PULANG PISAU	KAHAYAN HILIR	TELKOMSEL	PT. TELKOM INDONESIA	-2.75113	114.258205	42 M	3 KAKI	1994				
23	PANUNIUNG TARUNG - PULANG PISAU	KAL-CKL-0017-H-P	JL. PANUNIUNG TARUNG RT XIV KAB. PULANG PISAU	PULANG PISAU	KAHAYAN HILIR	TELKOMSEL, INDOSAT	PT. PROTELINDO	-2.755959	114.2599	65 M	4 KAKI					
24	BATU NINDAN	R6200028/KAL-KT-PPS-0313	JL PANUNIUNG TARUNG RT 010 DEKAT STADION	PULANG PISAU	KAHAYAN HILIR	XL	PT. CENTRATAMA	-2.762008	114.255238	42 M	3 KAKI	2018	SST			
25	ANJIR PULANG PISAU-KAHAYAN HILIR	KAL-CKL-0007-H-P	ANJIR PULANG PISAU RT V	PULANG PISAU	KAHAYAN HILIR		PT.PROTELINDO	-2.76814	114.30595	53 M						
26	DMT_TAJAHAN_ANTANG_BERENG		JL. TAJAHAN ANTANG RT. 1	BERENG	KAHAYAN HILIR		PT. DAYAMITRA TELEKOMUNIKASI (MITRATEL)	-2.71581	114.27352	72 M	4 KAKI	2024				
27	PLTU_PULANGPISAU		JL. DESA BUNTOI RT. 3, DS. BUNTOI	BUNTOI	KAHAYAN HILIR	INDOSAT	PT. CENTRATAMA	-2.81313	114.19963	72 M		2024				
TOTAL		27	MENARA													

**KECAMATAN MALIKU**

NO.	SITE NAME	SITE ID	ALAMAT	DESA/KELURAHAN	KECAMATAN	OPERATOR	PEMILIK MENARA	LATT	LONG	TINGGI	STRUKTUR MENARA	TAHUN BANGUNAN	TIPE MENARA	FOTO MENARA	KET	QR CODE LOKASI
1	MULIA SARI	26044842261	DESA BADIRIH RT 03	BADIRIH	MALIKU	TELKOMSEL	PT. TOWER BERSAMA GROUP (TBG)	-2.98679	114.1675	42 M	4 KAKI	2020	GUYED MAST			
2	BADIRIH_MALIKU	KAL-KT-PPS-0708	Jalan Cilik Riwut, Rt.002, Desa Badirih,	BADIRIH	MALIKU	XL	PT. SOLUSI TUNAS PRATAMA	-2.987417	114.167972	52 M	3 KAKI	2022			NEW	
3	GANDANG	PPS026	JL OPAK RT17 RW05 KANAMIT	GANDANG	MALIKU	TELKOMSEL	PT. TELEKOMUNIKASI SELLULER (TELKOMSEL)	-2.88985	114.154	70 M	4 KAKI	2009				
4	GANDANG/BADIRIH PULANG PISAU	R6200026	JL.BROMO RT 10 RW 03, DS GANDANG	GANDANG	MALIKU	XL	PT. CENTRATAMA	-2.966415	114.117371	52 M	3 KAKI	2018	SST			
5	KD_DSGARANTUNG	R6200084	JL GARUDA VII RT 07 RW 02, DS GARANTUNG	GARANTUNG	MALIKU	TELKOMSEL	PT. CENTRATAMA	-2.92453	114.13401	42 M	4 KAKI	2018	GUYED MAST			
6	KANTAN DALAM/KANAMIT PULANG PISAU	R6200030	JL POROS DS GARANTUNG RT 21 RW 02	GARANTUNG	MALIKU	XL	PT. CENTRATAMA	-2.92836	114.13474	52 M	3 KAKI	2018	SST			
7	KD_DSKANAMITBARAT	R6300101	JL. DIPONEGORO DUSUN SURODADI	KANAMIT BARAT	MALIKU	TELKOMSEL	PT. CENTRATAMA	-2.87637	114.11263	42 M	4 KAKI	2018	GUYED MAST			
8	N3T_DESA_KANAMIT_BAR AT	18PPS041	JL. A. Yani RT.011/004 Kanamit Barat	KANAMIT BARAT	MALIKU	Indosat dan Tree HCPT	PT. PERSADA SOKKA TAMA	-2.8748	114.1150	52 M	3 KAKI	2022			NEW	
9	KANAMIT BARAT MALIKU	R6200101	Ds.Kanamit Barat, RT 005/ RW 002	KANAMIT BARAT	MALIKU	XL	PT. CENTRATAMA MENARA INDONESIA	-2.876667	114.112444	52 M	3 KAKI	2022			NEW	
10	MALIKU	PPS007	JL KRAMAT JAYA RT07	MALIKU	MALIKU	TELKOMSEL	PT. TELEKOMUNIKASI SELLULER (TELKOMSEL)	-2.95938	114.156	72 M	4 KAKI	2006	SST			
11	MALIKU_BARU	KAL-CKL-0029-I-P	JL. KERAMAR RAYA RT 007	MALIKU BARU	MALIKU	INDOSAT	<del>PT-INDOSAT</del> /PT. PROTELINDO	-2.96119	114.155	72 M	3 KAKI	2007				
12	MALIKU BARU MALIKU	KAL-KT-KLK-0702 / R6200127	Jl. Patih Rumbih RT.004 / RW.000 Ds. Maluku Baru	MALIKU BARU	MALIKU	XL	PT. CENTRATAMA MENARA INDONESIA	-2.961528	114.155278	62 M	3 KAKI	2022			NEW	
13	PANGKUH 9	E6200047	JL.GANG RAMBUTAN SAMPING PUSKESMAS, DS PURWODADI	PURWODADI	MALIKU	INDOSAT,XL	PT.EPID MENARA ASSETCO / PT .CENTRATAMA	-2.88634	114.159889	70 M	4 KAKI	2005	SST MEDIUM/GREEN FIELD			
14	MT_SUKAJADI	PPS 026	JL. SUKAJADI III RT 025/ RW 05	PURWODADI	MALIKU	TELKOMSEL	PT. DAYAMITRA TELEKOMUNIKASI (MITRATREL)	-2.889883	114.154303	72 M	4 KAKI	2011	NEW LIGHT			
15	MT.TAHAI JAYA	PPS 131	JL.POROS DS TAHAI BARU	TAHAI BARU	MALIKU	TELKOMSEL	PT. DAYAMITRA TELEKOMUNIKASI (MITRATREL)	-3.0549611	114.21613	72 M	4 KAKI	2017	GREENFIELD/NE W LIGHT			
16	TERUSAN RAYA	R6200034	JL. MANGGIS RT 08 RW 02, DS TAHAI BARU	TAHAI BARU	MALIKU	XL AXIATA	PT. CENTRATAMA	-3.05515	114.217508	52 M	3 KAKI	2018	SST			
17	MT_NUSAINDAH	PPS 027	JL. NUSA INDAH VI RT05/02	TAHAI JAYA	MALIKU	TELKOMSEL	PT. DAYAMITRA TELEKOMUNIKASI (MITRATREL)	-3.02117	114.18499	72 M	4 KAKI	2011	NEW LIGHT			
18	DMT_GARANTUNG_PANG KOH		JL. ULIN POROS RT. 12 RW. 3	SIDODADI	<a href="#">MALIKU</a>		PT. DAYAMITRA TELEKOMUNIKASI (MITRATREL)	-3.9246	114.10467	71 M		2023				

<b>TOTAL</b>	<b>18</b>	<b>MENARA</b>
--------------	-----------	---------------

**KECAMAYAN SEBANGAU KUALA**

NO.	SITE NAME	SITE ID	ALAMAT	DESA/KELURAHAN	KECAMATAN	OPERATOR	PEMILIK MENARA	LATT	LONG	TINGGI	STRUKTUR MENARA	TAHUN BANGUNAN	TIPE MENARA	FOTO MENARA	FOTO PLAT	KET
1	SABANGAU KUALA	PPS065	RT 01 RW 01	MEKAR JAYA	SEBANGAU KUALA	TELKOMSEL	PT. TELEKOMUNIKASI SELLULER (TELKOMSEL)	-2.91934	113.815	72 M	4 KAKI	2008				
2	MT_PT_SCP 2		KAWASAN PT.SURYAMAS CIPITA PERKASA(SCP)	PADURAN SEBANGAU	SEBANGAU KUALA	TELKOMSEL	PT. DAYAMITRA TELEKOMUNIKASI (MITRATEL)	-3.03103	113.85607	72 M	4 KAKI	2013				
3	TBG_PT_SURYAMAS	PPS277	Area Kantor PT. Suryamas Cipta Perkasa 1	PADURAN	SEBANGAU KUALA	TELKOMSEL	PT. TOWER BERSAMA GROUP (TBG)	-3,15079	113.64872	72M		2022				
4	N3T_SEI BAKAU		Desa Sei Bakau RT 06 RW 02 Kec. Sebangau Kuala Kab. Pulang Pisau Provinsi Kalimantan Tengah	SEI BAKAU	SEBANGAU KUALA	TELKOMSEL	PT. DAYAMITRA TELEKOMUNIKASI			72M		2023				NEW
4	N3T_SEBANGAU MULYA	NTH123	Jl Diponegoro RT. 010 RW 003	SEBANGAU MULYA	SEBANGAU KUALA	TELKOMSEL	PT. DAYAMITRA TELEKOMUNIKASI	1.89176	113.76930	71 M		2022				
6	DMT_PADURAN MULYA		JL. RADEN PATAH RT. 3 RT. 1	PADURAN MULYA	<a href="#">SEBANGAU KUALA</a>		PT. DAYAMITRA TELEKOMUNIKASI (MITRATEL)	-2.86879	113. 79558	72 M		2024				

<b>TOTAL</b>	<b>6</b>	<b>MENARA</b>
--------------	----------	---------------

## KECAMATAN PANDIH BATU

NO.	SITE NAME	SITE ID	ALAMAT	DESA/KELURAHAN	KECAMATAN	OPERATOR	PEMILIK MENARA	LATT	LONG	TINGGI	STRUKTUR MENARA	TAHUN BANGUNAN	TIPE MENARA	FOTO MENARA	FOTO PLAT
1	PERIGI	KAK-CKL-0112-T-B	JL. BARITO 4 TRT 009 RW 004, DS BELANTI SIAM	BELANTI SIAM	PANDIH BATU	TELKOMSEL	PT. PROTELINDO	-3.13389	114.188	52 M	3 KAKI	2014			
2	MT_BELANTISIAM		JL POROS CEMPAKA RT17/RW 007, DS BELANTI SIAM	BELANTI SIAM	PANDIH BATU	TELKOMSEL, INDOSAT, XL AXIATA	<del>PT. TELEKOMUNIKASI SELULUR-</del> <del>(TELKOMSEL)/</del> PT. DATAMITRA TELEKOMUNIKASI (MITRATEL)	-3.1477	114,1991	72 M	4 KAKI	2017			
3	MASAH	R6200027/KAL-KT-PPS-0312	JL.KATINGAN I RT.019/RW.008, DS BELANTI SIAM	BELANTI SIAM	PANDIH BATU	XL AXIATA	PT. CENTRATAMA	-3.14236	114,199103	52 M	3 KAKI	2018	SST		
4	KD-DsKANTANDALAM	R6200085	JL.KENANGA II RT.13/RW.04, DS KANTAN DALAM	KANTAN DALAM	PANDIH BATU	TELKOMSEL	PT. CENTRATAMA	-3.009950	114.09483	42 M	4 KAKI	2018	GUYED MAST		
5	KARYA BERSAMA	R6200033/KAL-KT-PPS-0318	JL. PANGKOH III, KANTAN DALAM RT.003/001	KANTAN DALAM	PANDIH BATU	XL AXIATA	PT. CENTRATAMA	-3.00324	114,097090	51 M	3 KAKI	2018	SST		
6	KANTAN MUARA	R6200032/KAL-KT-PPS-0317	JL.MURNI V RT.12/003, DS KANTAN MUARA	KANTAN MUARA	PANDIH BATU	XL AXIATA	PT. CENTRATAMA	-3.012230	114.11648	42 M	3 KAKI	2018	SST		
7	KARYA_BERSAMA_PANDIH_BATU	GTI21KT015	JL. KELAPA DALAM RT 002, DESA KARYA BERSAMA	KARYA BERSAMA	PANDIH BATU	XL	PT. GIHON	-3.16132	114.1364	42 M	GM 42 M	2022	GF		
8	MULYASARI_PANDIH_BATU	KAL-KT-PPS-0709	JL. Dahlia II RT/RW 001/001, desa Mulyasari Kec. Pandih Batu	MULYASARI	PANDIH BATU	XL AXIATA	PT. TOWER BERSAMA GROUP	-3.047944°	114.108750°	72 M	3 KAKI	2022			
9			Pandih Batu Kab. Pulang Pisau (Jl. Pembangunan I)	PANGKOH	PANDIH BATU	INDOSAT	<del>PT. INDOSAT</del> /PT. TOWER BERSAMA GROUP	-3.06202	114.154	52 M	4 KAKI	2007			
10	PANGKOH	PPS060/PLKM 727 G	JL PEMBANGUNAN I	PANGKOH	PANDIH BATU	TELKOMSEL	PT. TELEKOMUNIKASI SELULUR (TELKOMSEL)	-3.06252	114.156	82 M	4 KAKI	2005	SST		
11	MT_PANGKOH SARI	PPS 110	JL. PATIH RUMBIH, DS PANGKOH HULU	PANGKOH	PANDIH BATU	TELKOMSEL	PT. DAYAMITRA TELEKOMUNIKASI (MITRATEL)	-3.06211	114,15376	52 M	4 KAKI	2016			
12	PANGKOH	R6200091	JL SUKA LEMU RT 02 RW 01	PANGKOH HULU	PANDIH BATU	XL AXIATA	PT. CENTRATAMA	-3.06346	114,15824	72 M	3 KAKI				
13	TERUSAN MULYA	R6200035/KAL-KT-PPS-0320	JL.BONE RT.009 RW 03, DS SANGGANG	SANGGANG	PANDIH BATU	XL AXIATA TELKOMSEL	PT. CENTRATAMA	-3.087708	114,203112	52 M	3 KAKI	2018	SST		
14	BAHAUR_MG_A/PT_TLIO MUARA/PT Talio Muara	KAL-CKL-0009-T-B	JL POROS TRANS KALIMANTAN	TALIO	PANDIH BATU	TELKOMSEL	PT. PROTELINDO	-3.13071	114.11883	70 M	3 KAKI	2011			
15	TALIO_MUARA_PANDIH_BATU	KAL-KT-PPS-0707	Talio Hulu RT/RW 004/001 Desa Talio	TALIO HULU	PANDIH BATU	XL AXIATA	PT. TOWER BERSAMA GROUP	-3,087,611	114,094,222	52 M	3 KAKI	2022			
16	KOPERASI KELUARGA SEJAHTERA	KAL-CKL-0044-T-B	JL BUDI UTOMO RT 27/02	TALIO MUARA	PANDIH BATU	TELKOMSEL	PT. PROTELINDO	-3.0905	114.106	60 M	3 KAKI	2014			
17	TALIO HULU	R6200031/KAL-KT-PPS-0316	JL.TARUNA BAKTI GANG 07 RT.18 RW.003, DS TALIO MUARA	TALIO MUARA	PANDIH BATU	XL AXIATA	PT. CENTRATAMA	-3.096588	114,126055	51 M	3 KAKI	2018	SST		
18	NBPM_16925	2103101001	JL. CUT NYAK DIEN RT. 10. RW. 4	GADABUNG	PANDIH BATU	TELKOMSEL	PT. TOWER BERSAMA GROUP	-3.1801	114.198910	72 M		2024			

TOTAL	18	MENARA
-------	----	--------

KECAMATAN KAHAYAN KUALA

NO.	SITE NAME	SITE ID	ALAMAT	DESA/KELURAHAN	KECAMATAN	OPERATOR	PEMILIK MENARA	LATT	LONG	TINGGI	STRUKTUR MENARA	TAHUN BANGUNAN	TIPE MENARA	FOTO MENARA	FOTO PLAT
1	BAHAUR_TENGGAH_RSP	KAL-CKL-0005-U-B	Bahaur Batu Raya RT.02 RW.00 Desa Bahaur Batu Raya	BAHAUR BATU RAYA	KAHAYAN KUALA	XL	PT. SOLUSI TJUNAS PRATAMA/PT. PROTELINDO	-3.2042	114.1333	41 M	3 KAKI	2022			
2	BAHAUR		JL. HIDAYATULLAH RT 008, DS BAHATUR HILIR	BAHAUR HILIR	KAHAYAN KUALA	INDOSAT, XL	PT. INDOSAT/PT. DAYAMITRA TELEKOMUNIKASI (MITRATEL)	-3.238623	114.096117	72 M	4 KAKI	2007			
3	BAHAUR		JL. HIDAYATULLAH RT 008, DS BAHATUR HILIR	BAHAUR HILIR	KAHAYAN KUALA	TELKOMSEL	PT. TELEKOMUNIKASI SELULER (TELKOMSEL)/PT. DAYAMITRA TELEKOMUNIKASI	-3.237248	114.095587	72 M	4 KAKI	2005			
4	N3T_KAHAYAN_KUALA_BAHUR HULU	GTI21KT035	DESA BAHATUR HULU RT.002	BAHAUR HULU	KAHAYAN KUALA	XL	PT. GIHON	-3.20794	114.1097	42 M	GM 42M	2022			
5	TALIO MUARA	R6200036/KSL-KT-PPS-Q321	JL. HAMUR RT 07, DS BAHATUR TENGAH	BAHAUR TENGAH	KAHAYAN KUALA	XL, TELKOMSEL, INDOSAT	PT. CENTRATAMA	-3.215960	114.10627	52 M	3 KAKI	2018	SST		
6	N3T_KAHAYAN_KUALA_KIAPAK	GTI21KT054	JL. DATU UCIL DESA SEI KIAPAK RT 005 RW 000	KIAPAK	KAHAYAN KUALA	XL	PT. GIHON	-3.36834	114.11362	42 M	3 KAKI	2022	GF		
7			DESA SEI RUNGUN RT.001	SEI RUNGUN	KAHAYAN KUALA	TELKOMSEL	PT. TOWER BERSAMA GROUP (TBG)	-3.23731	114.095942				GUYED MAST		
8	TANJUNG PERAWAN_PULANG PISAU	210517126	DESA SEI RUNGUN RT.001	SEI RUNGUN	KAHAYAN KUALA	XL	PT. TOWER BERSAMA GROUP (TBG)	-3.27104	114.09484	42 M	4 KAKI	2021	GUYED MAST		
9	PT.TRIPERMARI HIJAU	KAL-CKL-0144-T-B	JL BRUNAI HILIR RT02	PAPUYU II	KAHAYAN KUALA	XL, TELKOMSEL, INDOSAT	PT. PROTELINDO	-3.29278	114.04	60 M	3 KAKI	2014			
10	KARYA LUHUR SEJATI 2	PPS250	Jl. Papuyu III SeiPudak Kec. Kahayan Kuala	SEI PUDAK	KAHAYAN KUALA	TELKOMSEL	PT. TOWER BERSAMA GROUP	-329,306	11,395,538	72 M	3 KAKI	2022			
TOTAL		10	MENARA												





PT. CENTRATAMA MENARA INDONESIA

NO.	SITE NAME	SITE ID	ALAMAT	DESA/KELURAHAN	KECAMATAN	OPERATOR	PEMILIK MENARA	LATT	LONG	TINGGI	STRUKTUR MENARA	TAHUN BANGUNAN	TIPE MENARA	FOTO MENARA	FOTO PLAT
1	BADIRIH/MINTIN PULANG PISAU	R6200037/KAL-KT-PPS-0323	JL. TRANS KALIMANTAN RT.003 KM 24,5, DS MINTIN	MINTIN	<a href="#">KAHAYAN HILIR</a>	XL	PT. CENTRATAMA	-2.85084	114.20866	51 M	3 KAKI	2018	SST		
2	PANARUNG	R6200029/KAL-KT-PPS-0314	JL. DESA MENTAREN II RT 001	MENTAREN II	<a href="#">KAHAYAN HILIR</a>	XL	PT. CENTRATAMA	-2.799920	114.25074	52 M	3 KAKI		SST		
3	BATU NINDAN	R6200028/KAL-KT-PPS-0313	JL. PANUNJUNG TARUNG RT 010 DEKAT STADION	PULANG PISAU	<a href="#">KAHAYAN HILIR</a>	XL	PT. CENTRATAMA	-2.762008	114.255238	42 M	3 KAKI	2018	SST		
4	KD_DSKANAMITBARAT	R6300101	JL. DIPONEGORO DUSUN SURODADI	KANAMIT BARAT	<a href="#">MALIKU</a>	TELKOMSEL	PT. CENTRATAMA	-2.87637	114.11263	42 M	4 KAKI	2018	GUYED MAST		
5	KD_DSGARANTUNG	R6200084	JL GARUDA VII RT 07 RW 02, DS GARANTUNG	GARANTUNG	<a href="#">MALIKU</a>	TELKOMSEL	PT. CENTRATAMA	-2.92453	114.13401	42 M	4 KAKI	2018	GUYED MAST		
6	KANTAN DALAM/KANAMIT PULANG PISAU	R6200030	JL. POROS DS GARANTUNG RT 21 RW 02	GARANTUNG	<a href="#">MALIKU</a>	XL	PT. CENTRATAMA	-2.92836	114.13474	52 M	3 KAKI	2018	SST		
7	GANDANG/BADIRIH PULANG PISAU	R6200026	JL.BROMO RT 10 RW 03, DS GANDANG	GANDANG	<a href="#">MALIKU</a>	XL	PT. CENTRATAMA	-2.966415	114.117371	52 M	3 KAKI	2018	SST		
8	TERUSAN RAYA	R6200034	JL. MANGGIS RT 08 RW 02, DS TAHAI BARU	TAHAI BARU	<a href="#">MALIKU</a>	XL AXIATA	PT. CENTRATAMA	-3.05515	114.217508	52 M	3 KAKI	2018	SST		
9	TALIO HULU	R6200031/KAL-KT-PPS-0316	JL.TARUNA BAKTI GANG 07 RT.18 RW.003, DS TALIO MUARA	TALIO MUARA	<a href="#">PANDIH BATU</a>	XL AXIATA	PT. CENTRATAMA	-3.096588	114.126055	51 M	3 KAKI	2018	SST		
10	PANGKOH	R6200091	JL SUKA LEMU RT 02 RW 01	PANGKOH HULU	<a href="#">PANDIH BATU</a>	XL AXIATA	PT. CENTRATAMA	-3.06346	114.158	50 M	3 KAKI				
11	MASAH	R6200027/KAL-KT-PPS-0312	JL.KATINGAN I RT.019/RW.008, DS BELANTI SIAM	BELANTI SIAM	<a href="#">PANDIH BATU</a>	XL AXIATA	PT. CENTRATAMA	-3.14236	114,199103	52 M	3 KAKI	2018	SST		
12	KD-DsKANTANDALAM	R6200085	JL.KENANGA II RT.13/RW.04, DS KANTAN DALAM	KANTAN DALAM	<a href="#">PANDIH BATU</a>	TELKOMSEL	PT. CENTRATAMA	-3.009950	114.09483	42 M	4 KAKI	2018	GUYED MAST		
13	KARYA BERSAMA	R6200033/KAL-KT-PPS-0318	JL. PANGKOH III, KANTAN DALAM RT.003/001	KANTAN DALAM	<a href="#">PANDIH BATU</a>	XL AXIATA	PT. CENTRATAMA	-3.00324	114,097090	51 M	3 KAKI	2018	SST		
14	TERUSAN MULYA	R6200035/KAL-KT-PPS-0320	JL.BONE RT.009 RW 03, DS SANGGANG	SANGGANG	<a href="#">PANDIH BATU</a>	XL AXIATA	PT. CENTRATAMA	-3.087708	114,203112	52 M	3 KAKI	2018	SST		
15	KANTAN MUARA	R6200032/KAL-KT-PPS-0317	JL.MURNI V RT.12/003, DS KANTAN MUARA	KANTAN MUARA	<a href="#">PANDIH BATU</a>	XL AXIATA	PT. CENTRATAMA	-3.012230	114.11648	42 M	3 KAKI	2018	SST		
16	TALIO MUARA	R6200036/KSL-KT-PPS-0321	JL. HAMUR RT 07, DS BAHAUR TENGAH	BAHAUR TENGAH	<a href="#">KAHAYAN KUALA</a>	XL	PT. CENTRATAMA	-3.215960	114.10627	52 M	3 KAKI	2018	SST		
17	BATU_NINDAN BASARANG	KAL-KT-KLK-0710 / R6200128	JL. Lintas Kalimantan RT.008/ RW.000 Ds. Mintin	MINTIN	<a href="#">KAHAYAN HILIR</a>	XL AXIATA	PT. CENTRATAMA MENARA INDONESIA	-2.8831111	114.2407222	52 M	3 KAKI	2022			
18	KANAMIT BARAT MALIKU	R6200101	Ds.Kanamit Barat, RT 005/ RW 002	KANAMIT BARAT	<a href="#">MALIKU</a>	XL	PT. CENTRATAMA MENARA INDONESIA	-2876667	114.112444	52 M	3 KAKI	2022			
19	MALIKU BARU MALIKU	KAL-KT-KLK-0702 / R6200127	JL Patih Rumbih RT.004 / RW.000 Ds. Maliku Baru	MALIKU BARU	<a href="#">MALIKU</a>	XL	PT. CENTRATAMA MENARA INDONESIA	-2.961528	114.155278	62 M	3 KAKI	2022			
20		PLTU_PULANGPISAU	SA BUNTOI RT. 3 , DS. BI	BUNTOI	KAHAYAN HILIR	INDOSAT	PT. CENTRATAMA	-2.81313	114.19963	72 M		2024			

PT. EPID MENARA ASSETCO

NO.	SITE NAME	SITE ID	ALAMAT	DESA/KELURAHAN	KECAMATAN	OPERATOR	PEMILIK MENARA	LATT	LONG	TINGGI	STRUKTUR MENARA	TAHUN BANGUNAN	TIPE MENARA	FOTO MENARA	FOTO PLAT
1	PANGKUH 9	E6200047	JL.GANG RAMBUTAN SAMPING PUSKESMAS, DS PURWODADI	PURWODADI	<a href="#">MALIKU</a>	INDOSAT,XL	PT .EPID MENARA ASSETCO	-2.88634	114.159889	70 M	4 KAKI	2005	SST MEDIUM/ GREEN FIELD		

PT. GIHON TELEKOMUNIKASI INDONESIA

NO.	SITE NAME	SITE ID	ALAMAT	DESA/KELURAHAN	KECAMATAN	OPERATOR	PEMILIK MENARA	LATT	LONG	TINGGI	STRUKTUR MENARA	TAHUN BANGUNAN	TIPE MENARA	FOTO MENARA	FOTO PLAT
1	KARYA_BERSAMA_PANDIH_BATU	GTI21KT015	JL. KELAPA DALAM RT 002, DESA KARYA BERSAMA	KARYA BERSAMA	<a href="#">PANDIH BATU</a>	XL	PT. GIHON	-3.16132	114.1364	42 M	GM 42 M	2022	GF		
2	N3T_KAHAYAN_KUALA_BAHUR HULU	GTI21KT035	DS. BAHUR HULU RT.002	BAHUR HULU	<a href="#">KAHAYAN KUALA</a>	XL	PT. GIHON	-3.20794	114.1097	42 M		2022			
3	N3T_KAHAYAN_KUALA_KIAPAK	GTI21KT054	JL. DATU UCIL DESA SEI KIAPAK RT 005 RW 000	KIAPAK	<a href="#">KAHAYAN KUALA</a>	XL	PT. GIHON	-3.36834	114.11362	42 M	SST 41 M	2022	GF		

# KOPERASI TELEKOMUNIKASI SELULAR (KISEL)

NO.	SITE NAME	SITE ID	ALAMAT	DESA/KELURAHAN	KECAMATAN	OPERATOR	PEMILIK MENARA	LATT	LONG	TINGGI	STRUKTUR MENARA	TAHUN BANGUNAN	TIPE MENARA	FOTO MENARA	FOTO PLAT
1	COMBAT/MENARA PORTABLE		JL.WAD DUHA KOMPLEK PERKANTORAN DINAS SOSIAL	MENTAREN	<a href="#">KAHAYAN HILIR</a>	TELKOMSEL	KISEL	-2.797206	114.26606	15 M	1 KAKI	2019			

## DAFTAR KONTAK PERUSAHAAN PEMILIK MENARA BTS DI KAB. PULANG PISAU

NO.	NAMA PERUSAHAAN PEMILIK MENARA	ALAMAT KANTOR	NOMOR TELEPON	EMAIL
1	PT TELEKOMUNIKASI SELULAR (TELKOMSEL)	Telkom Landmark Tower, Tower 1 Jl. Jend Gatot Subroto Kav. 52, Jakarta 12710, Indonesia		
2	PT DAYAMITRA TELEKOMUNIKASI (MITRATEL)	RO KALIMANTAN  Eks. MSC Telkom Jl. MT. Haryono No. 169, Kel. Damai Baru, Kec. Balikpapan Selatan Balikpapan – Kalimantan Timur	(021) 2793 3363	mitratel@mitratel.co.id
3	PT PROFESIONAL TELEKOMUNIKASI INDONESIA Tbk (PROTELINDO)	Menara BCA, 55th Floor Jl. M.H. Thamrin No. 1 Jakarta 10310, Indonesia 10310, Indonesia	0800-1-009900	
4	PT TOWER BERSAMA INFRASTRUKTUR Tbk (TBG)	The Convergence Indonesia 11th Floor Kawasan Rasuna Epicentrum Jl. H.R Rasuna Said Jakarta Selatan 12940, Indonesia	+62 21 2924 8900	corporate.secretary@tower- bersama.com
5	PT XL AXIATA Tbk. [EXCL]	XL Axiata Tower Jl. H. R. Rasuna Said X5 Kav. 11-12 Kuningan Timur, Setiabudi, Jakarta Selatan 12950 Indonesia.	(021) 576 1881 / 576 1880	
6	PT INDOSAT Tbk	Jl. Medan Merdeka Barat No. 21, Jakarta Pusat, Jakarta 10110, Indonesia.	(021) 30003001/02	
7	PT CENTRATAMA MENARA INDONESIA	TCC Batavia Tower One 16th & 19th Floor Jl. KH. Mas Mansyur Kav. 126 Jakarta Pusat DKI Jakarta 10220 Indonesia	+62 21 2952 9404	helpdesk@centratamagroup.com

8	<b>PT PERSADA SOKKA TAMA</b>	Persada Office Park Building B Lantai 7 Jl. KH. Noer Ali No 3A Kayuringin Jaya Bekasi Selatan Jawa Barat 17144.	62 (21)88960077 /02188960077	<a href="mailto:contacts@persadasokkatama.com">contacts@persadasokkatama.com</a> / <a href="mailto:persadasokka7@gmail.com">persadasokka7@gmail.com</a>
9	<b>PT KARISMA DAYA INDO</b>	Jl. Pejompongan Raya No.3, RT.4/RW.5, Bend. Hilir, Kecamatan Tanah Abang, Kota Jakarta Pusat, Daerah Khusus Ibukota Jakarta 10210	(021) 57956868	
10	<b>PT GIHON TELEKOMUNIKASI INDONESIA Tbk</b>	Jl. Raya Serpong No.255, Setu, Kec. Setu, Kota Tangerang Selatan, Banten 15314	+62 21 75880519	investor.relation@gihon- indonesia.com  recruitment@gihon-indonesia.com
11	<b>PT HUTCHISON CP TELECOMMUNICATIONS (HCPT)/TREE/PT HUTCHISON 3 INDONESIA</b>	PT. Hutchison 3 Indonesia Menara Mulia Lantai 10 Jl. Gatot Subroto Kav. 9-11 Jakarta – Indonesia	021 – 5290 6800	3care@three.co.id
12	<b>PT TELKOM INDONESIA Tbk</b>	Telkom Landmark Tower, 39-nd floor Jl. Jendral Gatot Subroto Kav. 52 RT.6/RW.1, Kuningan Barat, Mampang Prapatan Jakarta Selatan, DKI Jakarta, 12710 Indonesia	+62 21 - 808 63539	corporate_comm@telkom.co.id

**PT. DAYAMITRA TELEKOMUNIKASI, Tbk**

NO.	SITE NAME	SITE ID	ALAMAT	DESA/KELURAHAN	KECAMATAN	OPERATOR	PEMILIK MENARA	LATT	LONG	TINGGI	STRUKTUR MENARA	TAHUN BANGUNAN	TIPE MENARA	FOTO MENARA	FOTO PLAT
1	<a href="#">MT_LAWANGURU</a>		JL LINTAS P. RAYA-K. KURUN, DS LAWANG URU RT. 05	LAWANG URU	<a href="#">BANAMA TINGANG</a>	TELKOMSEL	PT. DAYAMITRA TELEKOMUNIKASI (MITRTEL)	-1.77759	113.95047	72 M	4 KAKI	2011			
2	MT_DS TUMBANG		JL. LINTAS P. RAYA - K. KURUN, DESA TUMBANG TERUSAN RT 002	TUMBANG TERUSAN	<a href="#">BANAMA TINGANG</a>	TELKOMSEL	PT. DAYAMITRA TELEKOMUNIKASI (MITRTEL)	-1.579860	113.928961	62 M	4 KAKI	2017			
3	MT_DESA HANUA BANAMA	PP5235	Jl. ERANAN RT. 002	HANUA	<a href="#">BANAMA TINGANG</a>	TELKOMSEL	PT. DAYAMITRA TELEKOMUNIKASI (MITRTEL)	-1.73820	113.922040	72 M	4 KAKI	2020			
4	N3T TAMBAK	-	JL. Simpei Karuhei RT. 02	TAMBAK	<a href="#">BANAMA TINGANG</a>	TELKOMSEL	PT. DAYAMITRA TELEKOMUNIKASI (MITRTEL)	-1.71412	113.912660	62 M		2022			
5	MT_TAHAWA		JL LINTAS P. RAYA - K. KURUN, SD TAHAWA RT 02	TAHAWA	<a href="#">KAHAYAN TENGAH</a>	TELKOMSEL	PT. DAYAMITRA TELEKOMUNIKASI (MITRTEL)	-1.88289	113.95611	72 M	4 KAKI	2014			
6	MT_PARAHANGAN	PP5134	JL. LINTAS P. RAYA-K. KURUN, DS PARAHANGAN RT01/RW00	PARAHANGAN	<a href="#">KAHAYAN TENGAH</a>		PT. DAYAMITRA TELEKOMUNIKASI (MITRTEL)	-1.86252	113.954071	72 M	4 KAKI	2017			
7	MT_BERENGGRAMBANG	PP5135	JL . LINTAS P. RAYA-K. KURUN, DS BERENG RAMBANG RT02/RW00	BERENG RAMBANG	<a href="#">KAHAYAN TENGAH</a>		PT. DAYAMITRA TELEKOMUNIKASI (MITRTEL)	-1.826261	113.961431	72 M	4 KAKI	2017			
8	MT_BUKITLITI		JL LINTAS P. RAYA-K. KURUN DESA BUKIT LITI RT 001	BUKIT LITI	<a href="#">KAHAYAN TENGAH</a>	TELKOMSEL	PT. DAYAMITRA TELEKOMUNIKASI (MITRTEL)	-1.98014	113.950459	30 M	1 KAKI	2017			
9	MT_DSBAHU	PPS 132	JL. LINTAS P. RAYA-K. KURUN, DS BAHU PALAWA RT003/RW001	BAHU PALAWA	<a href="#">KAHAYAN TENGAH</a>		PT. DAYAMITRA TELEKOMUNIKASI (MITRTEL)	-1.95427	113.95659	52 M	4 KAKI	2017			
10	MT_DSPAMARUNAN		JL. SAHAWUNG, DS PAMARUNAN RT.004	PAMARUNAN	<a href="#">KAHAYAN TENGAH</a>	TELKOMSEL	PT. DAYAMITRA TELEKOMUNIKASI (MITRTEL)	-1.92629	113.9576	52 M	4 KAKI	2017	GREENFIELD		
11	BUKITRAWI		JL. LINTAS P. RAYA - K. KURUN, BUKIT RAWI RT03	BUKIT RAWI	<a href="#">KAHAYAN TENGAH</a>	TELKOMSEL	<del>PT-TELEKOMUNIKASI- SELLULAR (TELKOMSEL)/PT.</del> DAYAMITRA TELEKOMUNIKASI (MITRTEL)	-2.0746	133,9481	72 M	4 KAKI	2005			
12	PILANG		JL TRANS KALIMANTAN, DS PILANG RT01	PILANG	<a href="#">JABIREN RAYA</a>	HCPT/TREE, INDOSAT	<del>PT-INDOSAT/PT.</del> DAYAMITRA TELEKOMUNIKASI (MITRTEL)	-2.48365	114.19283	90 M	4 KAKI		SST		
13	HENDA	PLKM 404 G	JL TRANS KALIMANTAN KM 70, DS HENDA RT01	HENDA	<a href="#">JABIREN RAYA</a>	TELKOMSEL	<del>PT-TELEKOMUNIKASI- SELLULAR (TELKOMSEL)/ PT.</del> DATAMITRA TELEKOMUNIKASI (MITRTEL)	-2.6223	114.206342	72 M	4 KAKI	2005	SST		
14	JABIREN		JL TRANS KALIMANTAN, DS JABIREN	JABIREN	<a href="#">JABIREN RAYA</a>	TELKOMSEL	<del>PT-TELEKOMUNIKASI- SELLULAR (TELKOMSEL)/ PT.</del> DATAMITRA TELEKOMUNIKASI (MITRTEL)	-2.5514	114.19131	72 M	4 KAKI				
15	DESA TARUNA		JL TRANS KALIMANTAN, DS TANJUNG TARUNA	TANJUNG TARUNA	<a href="#">JABIREN RAYA</a>	TELKOMSEL	<del>PT-TELEKOMUNIKASI- SELLULAR (TELKOMSEL)/ PT.</del> DATAMITRA TELEKOMUNIKASI (MITRTEL)	-2,32908	114.070512	72 M	4 KAKI				
16	TUMBANGNUSA		JL TRANS KALIMANTAN KM 35, DS TUMBANG NUSA RT 008	TUMBANG NUSA	<a href="#">JABIREN RAYA</a>	TELKOMSEL	<del>PT-TELEKOMUNIKASI- SELLULAR (TELKOMSEL)/ PT.</del> DATAMITRA TELEKOMUNIKASI (MITRTEL)	-2,37669	114.12506	52 M	4 KAKI	2005			
17	PILANG		JL. TRANS KALIMANTAN KM 52, DS PILANG (STO)	PILANG	<a href="#">JABIREN RAYA</a>	TELKOMSEL	PT. TELKOM INDONESIA	-2.48117	114.192	112 M	4 KAKI	1994			
18	MT_DS.BUNTOI	PPS 136	DESA BUNTOI RT.002	BUNTOI	<a href="#">KAHAYAN HILIR</a>	TELKOMSEL	PT. DAYAMITRA TELEKOMUNIKASI (MITRTEL)	-2.812070	114.19853	62 M	4 KAKI	2017	GREENFIELD/NEW LIGHT		

19	MT_DARUN BAWAN	PPS 226	JL DARUNG BAWAN RT 02	ANJIR	<a href="#">KAHAYAN HILIR</a>	TELKOMSEL	PT. DAYAMITRA TELEKOMUNIKASI (MITRTEL)	-2.747830	114.26598	30 M	1 KAKI	2017			
20	PULANG_PISAU	KAL-KT PANGKOH PPS 0096	JL DARUNG BAWAN KM 10, DS ANJIR PULANG PISAU	ANJIR	<a href="#">KAHAYAN HILIR</a>	INDOSAT	PT. INDOSAT/PT. DAYAMITRA TELEKOMUNIKASI (MITRTEL)	-2.76491	114.28538	72 M	4 KAKI	2002			
21	MT_MENTAREN		JL TRANS KALIMANTAN, DS MENTAREN I	MENTAREN I	<a href="#">KAHAYAN HILIR</a>	TELKOMSEL	PT-TELEKOMUNIKASI- SELLULER (TELKOMSEL)/ PT. DATAMITRA TELEKOMUNIKASI (MITRTEL)	-2.8079	114.24485	72 M	4 KAKI	2014			
22	ROAD TO PULANG PISAU	PLKM 743 G	JL TRANS KALIMANTAN KM 24, DS MINTIN	MINTIN	<a href="#">KAHAYAN HILIR</a>	TELKOMSEL	PT-TELEKOMUNIKASI- SELLULER (TELKOMSEL)/PT. DAYAMITRA TELEKOMUNIKASI (MITRTEL)	-2.84869	114.20855	72 M	4 KAKI	2005			
23	PULANG PISAU		JL TINGANG MENTENG, STO UPND PULPIS	PULANG PISAU	<a href="#">KAHAYAN HILIR</a>	TELKOMSEL	PT. TELKOM INDONESIA	-2.75113	114.258205	42 M	3 KAKI	1994			
24	MT_SUKAJADI	PPS 026	JL. SUKAJADI III RT 025/ RW 05	PURWODADI	<a href="#">MALIKU</a>	TELKOMSEL	PT. DAYAMITRA TELEKOMUNIKASI (MITRTEL)	-2.889883	114,154303	72 M	4 KAKI	2011	NEW LIGHT		
25	MT_NUSAINDAH	PPS 027	JL. NUSA INDAH VI RT05/02	TAHAI JAYA	<a href="#">MALIKU</a>	TELKOMSEL	PT. DAYAMITRA TELEKOMUNIKASI (MITRTEL)	-3.02117	114,18499	72 M	4 KAKI	2011	NEW LIGHT		
26	MT.TAHAI JAYA	PPS 131	JL.POROS DS TAHAI BARU	TAHAI BARU	<a href="#">MALIKU</a>	TELKOMSEL	PT. DAYAMITRA TELEKOMUNIKASI (MITRTEL)	-3.054961	114.21613	72 M	4 KAKI	2017	GREENFIE LD/NEW LIGHT		
27	MT_PT. SCP 2		KAWASAN PT.SURYAMAS CIPTA PERKASA(SCP)	PANDURAN	<a href="#">SEBANGAU KUALA</a>	TELKOMSEL	PT. DAYAMITRA TELEKOMUNIKASI (MITRTEL)	-3.03103	113.85607	72 M	4 KAKI	2013			
28	MT_PANGKOH SARI	PPS 10	JL. PATIH RUMBIH, DS PANGKOH HULU	PANGKOH	<a href="#">PANDIH BATU</a>	TELKOMSEL	PT. DAYAMITRA TELEKOMUNIKASI (MITRTEL)	-3.06211	114,15376	52 M	4 KAKI	2016			
29	MT_BELANTISIAM		JL POROS CEMPAKA RT17/RW 007, DS BELANTI SIAM	BELANTI SIAM	<a href="#">PANDIH BATU</a>	TELKOMSEL	PT-TELEKOMUNIKASI- SELLULER (TELKOMSEL)/ PT. DATAMITRA TELEKOMUNIKASI (MITRTEL)	-3.14776	114,19892	72 M	4 KAKI	2014			
30	BAHAUR		JL. HIDAYATULLAH RT 008, DS BAHATUR HILIR	BAHAUR HILIR	<a href="#">KAHAYAN KUALA</a>	INDOSAT, XL	PT-INDOSAT/PT. DAYAMITRA TELEKOMUNIKASI (MITRTEL)	-3.238623	114.096117	72 M	4 KAKI	2007			
31	BAHAUR		JL. HIDAYATULLAH RT 008, DS BAHATUR HILIR	BAHAUR HILIR	<a href="#">KAHAYAN KUALA</a>	TELKOMSEL	PT-TELEKOMUNIKASI- SELLULER (TELKOMSEL)/PT. DAYAMITRA TELEKOMUNIKASI	-3.237248	114.095587	72 M	4 KAKI	2005			
32	N3T_SEI BAKAU		Desa Sei Bakau RT 06 RW 02 Kec. Sebangau Kuala Kab. Pulang Pisau Provinsi Kalimantan Tengah	SEI BAKAU	<a href="#">SEBANGAU KUALA</a>	TELKOMSEL	PT. DAYAMITRA TELEKOMUNIKASI (MITRTEL)			72M		2023			
33	DMT_TANGKAHEN	KKN020	JL.PELAJAR RT.07	TANGKAHEN	<a href="#">BANAMA TINGANG</a>	TELKOMSEL	PT.DAYAMITRA TELEKOMUNIKASI	-1.5609	113.89946	72 M	4 KAKI	2023			
34	N3T_SEBANGAU MULYA	NTH124	JI Diponegoro RT. 010 RW 004	SEBANGAU MULYA	<a href="#">SEBANGAU KUALA</a>	TELKOMSEL	PT. DAYAMITRA TELEKOMUNIKASI	2.89176	113.76931	72 M	4 KAKI	2023			
35	DMT_PADURAN MULYA		JL. RADEN PATAH RT. 3 RT. 1	PADURAN MULYA	<a href="#">SEBANGAU KUALA</a>		PT. DAYAMITRA TELEKOMUNIKASI (MITRTEL)	-2.86879	113. 79558	72 M		2024			
36	DMT_GARANTUNG_PANGKOH		JL. ULIN POROS RT. 12 RW. 4	SIDODADI	<a href="#">MALIKU</a>		PT. DAYAMITRA TELEKOMUNIKASI (MITRTEL)	-2.9246	114.10468	72 M		2024			
37	DMT_GOHA		JL. M. ASSAU RT. 3	GOHA	BANAMA TINGANG		PT. DAYAMITRA TELEKOMUNIKASI (MITRTEL)	-1.6439	113.94031	72 M		2024			
38	DMT_TAJAHAN_ANTANG_BERENG		JL. TAJAHAN ANTANG RT. 1	BERENG	KAHAYAN HILIR		PT. DAYAMITRA TELEKOMUNIKASI (MITRTEL)	-2.71581	114.27352	72 M	4 KAKI	2024			



**PT. PROFESIONAL TELEKOMUNIKASI INDONESIA**

NO.	SITE NAME	SITE ID	ALAMAT	DESA/KELURAHAN	KECAMATAN	OPERATOR	PEMILIK MENARA	LATT	LONG	TINGGI	STRUKTUR MENARA	TAHUN BANGUNAN	TIPE MENARA	FOTO MENARA	FOTO PLAT
1	BAWAN_MG_C/PT_PANG I	KAL-CKL-0007-T-B	JL LINTAS PALANGKA- KURUN	PANGI	<a href="#">BANAMA TINGANG</a>	TELKOMSEL	<del>PT.-TELEKOMUNIKASI- SELLULAR (TELKOMSEL)/</del> PT. PROTELINDO	-1.55547	113.918	70 M	4 KAKI	2011			
2	GOHA	KAL-CKL-0101-T-B	JL LINTAS PALANGKA- KURUN,DS PAHAWAN RT 002	PAHAWAN	<a href="#">BANAMA TINGANG</a>	TELKOMSEL	<del>PT.-TELEKOMUNIKASI- SELLULAR (TELKOMSEL)/</del> PT. PROTELINDO	-1.6685	113.944	42 M	4 KAKI	2014			
3	BAHU PALAWA	KAL-CKL-0070-X-B	JL LINTAS PALANGKA- KURUN RT 003/RW000	BUKIT LITI	<a href="#">KAHAYAN TENGAH</a>		PT. PROTELINDO	-1.987683	113.952817	50 M	3 KAKI	2019			
4	ANTARA BUKIT RAWI DAN PETUK LITI	KAL-CKL-0120-T-B	JL LINTAS KALIMANTAN, DS SIGI RT 001	SIGI	<a href="#">KAHAYAN TENGAH</a>	TELKOMSEL	<del>PT.-TELEKOMUNIKASI- SELLULAR (TELKOMSEL)/</del> PT. PROTELINDO	-2.03293	113.944	70 M	3 KAKI	2014			
5	TRANSKALIMANTAN - HENDA	KAL-CKL-0003-H-P	JL TRANS KALIMANTAN,DS HENDA RT 01	HENDA	<a href="#">JABIREN RAYA</a>	HCPT/TREE, XL	<del>PT.-HCPT-/</del> PT. PROTELINDO	-2.6099	114.207	52 M	3 KAKI	2009			
6	TRANS KALIMANTAN - JABIREN RAYA	KAL-CKL-0023-H-P	JL TRANS KALIMANTAN KM58	JABIREN	<a href="#">JABIREN RAYA</a>	HCPT/TREE,XL	<del>PT.-HCPT-/</del> PT. PROTELINDO	-2.54146	114.193	65 M	4 KAKI	2009			
7	TRANS KALIMANTAN- DESA PILANG	KAL-CKL-0037-H-P	JL TRANS KALIMANTAN, DS PILANG	PILANG	<a href="#">JABIREN RAYA</a>	HCPT/TREE	<del>PT.-HCPT-/</del> PT. PROTELINDO	-2,4283	114.1689	72 M	3 KAKI	2009			
8	TRANS KALIMANTAN TANJUNG TARUNA	KAL-CKL-0002-H-P	JL TRANS KALIMANTAN KM 26, DS TANJUNG TARUNA	TANJUNG TARUNA	<a href="#">JABIREN RAYA</a>	HCPT/TREE,XL	PT. PROTELINDO	-2.33649	114.077	53 M	3 KAKI	2009			
9	TRANS KALIMANTAN- TUMBANG NUSA	KAL-CKL-0005-H-P	JL TRANS KALIMANTAN KM 45 JEMBATAN UJUNG ARAH PALANGKARAYA	TUMBANG NUSA	<a href="#">JABIREN RAYA</a>	XL AXIATA	<del>PT.-XL-AXIATA/</del> PT.PROTELINDO	-2.37676	114.127	65 M	4 KAKI	2009			
10	TRANS KALIMANTAN - GOHONG	KAL-CKL-006-H-P	JL TRANS KALIMANTAN DS.GOHONG RT VII	GOHONG	<a href="#">KAHAYAN HILIR</a>	HCPT/TREE	<del>PT.-HCPT-/</del> PT. PROTELINDO	-2.67572	114.2952	53 M	3 KAKI	2009			
11	GOHONG-KAHAYAN HILIR	KAL-CKL-0035-H-P	JL TRANS KALIMANTAN DS.GOHONG RT VI	GOHONG	<a href="#">KAHAYAN HILIR</a>	HCPT/TREE	<del>PT.-HCPT-/</del> PT. PROTELINDO	-2.66055	114.25616	53 M	3 KAKI	2009			
12	TRANS KALIMANTAN - MINTIN	KAL-CKL-008-H-P	JL TRANS KALIMANTAN KM 20 RT VII	MINTIN	<a href="#">KAHAYAN HILIR</a>	HCPT/TREE	<del>PT.-HCPT-/</del> PT. PROTELINDO	-2.87942	114.237	53 M	3 KAKI	2009			
13	212A051_PULANG PISAU 2	KAL-CKL-0035-X-P	JL DARUNG BAWAN RT 02	ANJIR	<a href="#">KAHAYAN HILIR</a>	INDOSAT, XL	<del>PT.-INDOSAT/</del> PT. PROTELINDO	-2.74777	114.2663	71 M	4 KAKI	2002			

14	SPLIT PULANG PISAU DAN STO PULPIS (COLO ISAT)	KAL-CKL-0068-T-B	JL DARUNG BAWAN RT 10, DS ANJIR PULANG PISAU	ANJIR	<a href="#">KAHAYAN HILIR</a>	TELKOMSEL,XL	<del>PT.INDOSAT</del> /PT. PROTELINDO	-2.76448	114,2856	70 M	3 KAKI	2014			
15	POLRES PULANG PISAU	KAL-CKL-0073-T-B	JL. TRANS KALIMANTAN RT.01 KEL BERENG	BERENG	<a href="#">KAHAYAN HILIR</a>	TELKOMSEL	PT. PROTELINDO	-2.72023	114.307	70 M	3 KAKI	2014			
16	ANJIR KALAMPAN	KAL-CKL-0062-X-B	JL ABEL GAWEI REY 2 RT 12	PULANG PISAU	<a href="#">KAHAYAN HILIR</a>	XL	PT. PROTELINDO	-2.779687	114.269909	50 M	3 KAKI	2019			
17	PANUNJUNG TARUNG - PULANG PISAU	KAL-CKL-0017-H-P	JL. PANUNJUNG TARUNG RT XIV KAB. PULANG PISAU	PULANG PISAU	<a href="#">KAHAYAN HILIR</a>	TELKOMSEL, INDOSAT	PT. PROTELINDO	-2.755959	114.2599	65 M	4 KAKI				
18	SPLIT PULANG PISAU DAN STO PULPIS (COLO XL)	KAL-CKL-0064-T-B	JL ABEL GAWEI REY 2/PUTSAL	ANJIR	<a href="#">KAHAYAN HILIR</a>	TELKOMSEL	<del>PT.XL-AXIATA</del> / PT.PROTELINDO	-2.76789	114,2587	70 M	4 KAKI	2014			
19	ANJIR PULANG PISAU- KAHAYAN HILIR	KAL-CKL-0007-H-P	ANJIR PULANG PISAU RT V	PULANG PISAU	<a href="#">KAHAYAN HILIR</a>		PT.PROTELINDO	-2.76814	11430595	53					
20	MALIKU_BARU	KAL-CKL-0029-I-P	JL. KERAMAR RAYA RT 007	MALIKU BARU	<a href="#">MALIKU</a>	INDOSAT	<del>PT.INDOSAT</del> /PT. PROTELINDO	-2.96119	114.155	72 M	3 KAKI	2007			
21	BAHAUR_MG_A/PT_TLIO MUARA/PT Talio Muara	KAL-CKL-0009-T-B	JL POROS TRANS KALIMANTAN	TALIO	<a href="#">PANDIH BATU</a>	TELKOMSEL	PT. PROTELINDO	-3.13071	114.11883	70 M	3 KAKI	2011			
22	KOPERASI KELUARGA SEJAHTERA	KAL-CKL-0044-T-B	JL BUDI UTOMO RT 27/02	TALIO MUARA	<a href="#">PANDIH BATU</a>	TELKOMSEL	PT. PROTELINDO	-3.0905	114.106	60 M	3 KAKI	2014			
23	PERIGI	KAL-CKL-0112-T-B	JL. BARITO 4 TRT 009 RW 004, DS BELANTI SIAM	BELANTI SIAM	<a href="#">PANDIH BATU</a>	TELKOMSEL	PT. PROTELINDO	-3.13389	114.188	52 M	3 KAKI	2014			
24	PT.TRIPERMARI HIJAU	KAL-CKL-0144-T-B	JL BRUNAI HILIR RT02	PAPUYU II	<a href="#">KAHAYAN KUALA</a>	TELKOMSEL	PT. PROTELINDO	-3.29278	114.04	60 M	3 KAKI	2014			
25	BAHAUR_TENGAH_RSP	KAL-CKL-0005-U-B	Bahaur Batu Raya RT.02 RW.00 Desa Bahaur Batu Raya	BAHAUR BATU RAYA	KAHAYAN KUALA	XL	<del>PT.SOLUSI TUNAS- PRATAMA</del> /PT. PROTELINDO	-3.2042	114.1333	41 M	3 KAKI	2022			

## PT. PERSADA SOKKA TAMA

NO.	SITE NAME	SITE ID	ALAMAT	DESA/KELURAHAN	KECAMATAN	OPERATOR	PEMILIK MENARA	LATT	LONG	TINGGI	STRUKTUR MENARA	TAHUN BANGUNAN	TIPE MENARA	FOTO MENARA	FOTO PLAT
1	Mentaren, Ex. Panarung Ex. Perumahan Kecipir	PPS280	Jl. Trans Kalimantan RT. 06	MENTAREN 1	<a href="#">KAHAYAN HILIR</a>	TELKOMSEL	PT. PERSADA SOKKA TAMA	-2.79177	114,26157	52 M	3 kaki	2022			
2	N3T_DESA_KANA MIT_BARAT	PPS041	Jl. A. Yani RT.011/004 Kanamit Barat	KANAMIT BARAT	MALIKU	Indosat dan Tree HCPT	PT. PERSADA SOKKA TAMA	-2.8748	114.1150	52 M	3 KAKI	2022			

PT. SOLUSI TUNAS PRATAMA

NO.	SITE NAME	SITE ID	ALAMAT	DESA/KELURAHAN	KECAMATAN	OPERATOR	PEMILIK MENARA	LATT	LONG	TINGGI	STRUKTUR MENARA	TAHUN BANGUNAN	TIPE MENARA	FOTO MENARA	FOTO PLAT
1	BADIRIH_MALIKU	KAL-KT-PPS-0708	Jalan Cilik Riwut, Rt.002, Desa Badirih,	BADIRIH	MALIKU	XL	PT. SOLUSI TUNAS PRATAMA	-2.987417	114,167,972	52 M	3 KAKI	2022			

PT. TELEKOMUNIKASI SELULER

NO.	SITE NAME	SITE ID	ALAMAT	DESA/KELURAHAN	KECAMATAN	OPERATOR	PEMILIK MENARA	LATT	LONG	TINGGI	STRUKTUR MENARA	TAHUN BANGUNAN	TIPE MENARA	FOTO MENARA	FOTO PLAT
1		PPS061	JL PROVINSI LINTAS KALIMANTAN RT01	PETUK LITI	<a href="#">KAHAYAN TENGAH</a>	TELKOMSEL	PT. TELEKOMUNIKASI SELLULER (TELKOMSEL)	-1.99378	113.954	72 M	4 KAKI	2007			
2	BAWAN	PPS008	JL PALANGKA-KUALA KURUN RT03	BAWAN	<a href="#">BANAMA TINGANG</a>	TELKOMSEL	PT. TELEKOMUNIKASI SELLULER (TELKOMSEL)	-1.61772	113,93139	72 M	4 KAKI	2006			
3		PPS057	JL PAHLAWAN UCUN RT07	GOHONG	<a href="#">KAHAYAN HILIR</a>	TELKOMSEL	PT. TELEKOMUNIKASI SELLULER (TELKOMSEL)	-2.67765	114.283	65 M	4 KAKI	2005			
4		PPS002	JL TRANS KALIMANTAN KM10 RT 14	ANJIR	<a href="#">KAHAYAN HILIR</a>	TELKOMSEL	PT. TELEKOMUNIKASI SELLULER (TELKOMSEL)	-2.77747	114.275	72 M	4 KAKI	2004			
5	MALIKU	PPS007	JL KRAMAT JAYA RT07	MALIKU	<a href="#">MALIKU</a>	TELKOMSEL	PT. TELEKOMUNIKASI SELLULER (TELKOMSEL)	-2.95938	114.156	72 M	4 KAKI	2006	SST		
6	GANDANG	PPS 026	JL OPAK RT17 RW05 KANAMIT	GANDANG	<a href="#">MALIKU</a>	TELKOMSEL	PT. TELEKOMUNIKASI SELLULER (TELKOMSEL)	-2.88985	114.154	70 M	4 KAKI	2009			
7	SABANGAU KUALA	PPS065	RT 01 RW 01	MEKAR JAYA	<a href="#">SEBANGAU KUALA</a>	TELKOMSEL	PT. TELEKOMUNIKASI SELLULER (TELKOMSEL)	-2.91934	113.815	72 M	4 KAKI	2008			
8		PPS060/PLKM 727 G	JL PEMBANGUNAN I	PANGKOH	<a href="#">PANDIH BATU</a>	TELKOMSEL	PT. TELEKOMUNIKASI SELLULER (TELKOMSEL)	-3.06252	114.156	82 M	4 KAKI	2005			

PT. TOWER BERSAMA GROUP

NO.	SITE NAME	SITE ID	ALAMAT	DESA/KELURAHAN	KECAMATAN	OPERATOR	PEMILIK MENARA	LATT	LONG	TINGGI	STRUKTUR MENARA	TAHUN BANGUNAN	TIPE MENARA	FOTO MENARA	FOTO PLAT
1	BUKIT RAWI	5 MKL.B.07.079	JL PERTIWI	BUKIT RAWI	<a href="#">KAHAYAN TENGAH</a>	INDOSAT,XL	<del>PT-INDOSAT</del> / PT. TOWER BERSAMA GROUP	-2.0853	113.944	20 M	4 KAKI	2007			
2	JABIREN CENTRAL OF KALIMANTAN	5.MKL.B.07.025	JL TRANS KALIMANTAN, MESJID AL JABIR	JABIREN	<a href="#">JABIREN RAYA</a>	INDOSAT	<del>PT-INDOSAT</del> / PT. TOWER BERSAMA GROUP	-2.52808	114.19	72 M	4 KAKI	2007	LIGHT		
3	KOMP.RUKO PULANG PISAU		JL HAJI M SANUSI RT 07	BERENG	<a href="#">KAHAYAN HILIR</a>	TELKOMSEL	PT. TOWER BERSAMA GROUP	-2.74074	114.26205	41 M	3 KAKI	2015			
4	Simpang Tiga Pertamina	5 MKL.B.07.025	JL. Lintas Palangka Raya - Bahaur	GOHONG	<a href="#">KAHAYAN HILIR</a>	INDOSAT	<del>PT-INDOSAT</del> / PT. TOWER BERSAMA GROUP	-2,681193	114.276	72 M	4 Kaki	2007	LIGHT SST		
5	MULIA SARI	26044842261	DESA BADIRIH RT 03	BADIRIH	<a href="#">MALIKU</a>	TELKOMSEL	PT. TOWER BERSAMA GROUP (TBG)	-2.98679	114.1675	42 M	4 KAKI	2020	GUYED MAST		
6	TBG_PT_SURYAMAS	PPS277	Area Kantor PT. Suryamas Cipta Perkasa 1	PADURAN	<a href="#">SEBANGAU KUALA</a>	TELKOMSEL	PT. TOWER BERSAMA GROUP (TBG)	-3,15079	113.64872	72M		2022			
7			JL PEMBANGUNAN I	PANGKOH	<a href="#">PANDIH BATU</a>	INDOSAT	<del>PT-INDOSAT</del> / PT. TOWER BERSAMA GROUP	-3.06202	114.154	52 M	4 KAKI	2007			
8	TANJUNG PERAWAN_PULANG PISAU	210517125	DESA SEI RUNGUN RT.001	SEI RUNGUN	<a href="#">KAHAYAN KUALA</a>	TELKOMSEL	PT. TOWER BERSAMA GROUP (TBG)	-3.27104	114.09484	41 M	3 KAKI	2019	GUYED MAST		
9	MULYASARI_PANDIH_BATU	KAL-KT-PPS-0709	JL. Dahlia II RT/RW 001/001, desa Mulyasari Kec. Pandih Batu	MULYASARI	<a href="#">PANDIH BATU</a>	XL AXIATA	PT. TOWER BERSAMA GROUP	-3.047944°	114.108750°	72 M	3 KAKI	2022			
10	TALIO_MUARA_PANDIH_BATU	KAL-KT-PPS-0707	Talio Hulu RT/RW 004/001 Desa Talio	TALIO HULU	<a href="#">PANDIH BATU</a>	XL AXIATA	PT. TOWER BERSAMA GROUP	-3,087,611	114,094,222	52 M	3 KAKI	2022			
11	KARYA LUHUR SEIATI 2	PPS250	Jl. Papuyu III SeiPudak Kec. Kahayan Kuala	SEI PUDAK	<a href="#">KAHAYAN KUALA</a>	TELKOMSEL	PT. TOWER BERSAMA GROUP	-329,306	11,395,538	72 M	3 KAKI	2022			
12			DESA SEI RUNGUN RT.000	SEI RUNGUN	KAHAYAN KUALA	TELKOMSEL	PT. TOWER BERSAMA GROUP (TBG)	-4.27104	114.095941						
13	NBPM_16925	2103101001	JL. CUT NYAK DIEN RT. 10. RW. 4	GADABUNG	PANDIH BATU	TELKOMSEL	PT. TOWER BERSAMA GROUP	-3.1801	114.198910	72 M		2024			

## PT. XL AXIATA

NO.	SITE NAME	SITE ID	ALAMAT	DESA/KELURAHAN	KECAMATAN	OPERATOR	PEMILIK MENARA	LATT	LONG	TINGGI	STRUKTUR MENARA	TAHUN BANGUNAN	TIPE MENARA	FOTO MENARA	FOTO PLAT
1			JL TMG TAMBUANG BELAKANG STO PILANG	PILANG	<a href="#">JABIREN RAYA</a>	XL AXIATA	PT. XL AXIATA	-2.47978	114.197	72 M	4 KAKI	2002			

KECAMATAN BANAMA TINGANG

NO.	SITE NAME	SITE ID	ALAMAT	DESA/KELURAHAN	KECAMATAN	OPERATOR	PEMILIK MENARA	LATT	LONG	TINGGI	STRUKTUR MENARA	TAHUN BANGUNAN	TIPE MENARA	FOTO MENARA	FOTO PLAT	KET	QR CODE LOKASI	URL
1	MT_LAWANGURU		JL LINTAS P. RAYA-K. KURUN, DS LAWANG URU RT. 05	LAWANG URU	BANAMA TINGANG	TELKOMSEL	PT. DAYAMITRA TELEKOMUNIKASI (MITRATEL)	-1.77759	113.95047	72 M	4 KAKI	2011						
2	MT_DESA HANUA BANAMA	PPS235	Jl. ERANAN RT. 002	HANUA	BANAMA TINGANG	TELKOMSEL	PT. DAYAMITRA TELEKOMUNIKASI (MITRATEL)	-1.73820	113.922040	72 M	4 KAKI	2020						
3	N3T TAMBAK	-	JL. Simpei Karuhei RT. 02	TAMBAK	BANAMA TINGANG	TELKOMSEL	PT. DAYAMITRA TELEKOMUNIKASI (MITRATEL)	-1.71412	113.912660	62 M	4 KAKI	2022				NEW		
4	GOHA	KAL-CKL-0101-T-B	JL LINTAS PALANGKA-KURUN,DS PAHAWAN RT 002	PAHAWAN	BANAMA TINGANG	TELKOMSEL	<del>PT. TELEKOMUNIKASI SELULER- (TELKOMSEL)</del> / PT. PROTELINDO	-1.6685	113.944	42 M	4 KAKI	2014						
5	BAWAN	PPS008	JL PALANGKA-KUALA KURUN RT03	BAWAN	BANAMA TINGANG	TELKOMSEL	PT. TELEKOMUNIKASI SELULER (TELKOMSEL)	-1.61772	113,93139	72 M	4 KAKI	2006						
6	MT_DS TUMBANG		JL. LINTAS P. RAYA - K. KURUN,DESA TUMBANG TERUSAN RT 002	TUMBANG TERUSAN	BANAMA TINGANG	TELKOMSEL	PT. DAYAMITRA TELEKOMUNIKASI (MITRATEL)	-1.579860	113.928961	62 M	4 KAKI	2017						
7	BAWAN_MG_C/PT_PANGI	KAL-CKL-0007-T-B	JL LINTAS PALANGKA-KURUN	PANGI	BANAMA TINGANG	TELKOMSEL	<del>PT. TELEKOMUNIKASI SELULER- (TELKOMSEL)</del> / PT. PROTELINDO	-1.55547	113.918	70 M	4 KAKI	2011						
8	DMT_TANGKAHEN	KKN020	JL.PELAJAR RT.07	TANGKAHEN	BANAMA TINGANG	TELKOMSEL	PT. DAYAMITRA TELEKOMUNIKASI (MITRATEL)	-1.5609	113.89946	72 M	4 KAKI	2023				New		
9	DMT_GOHA		JL. M. ASSAU RT. 3	GOHA	BANAMA TINGANG		PT. DAYAMITRA TELEKOMUNIKASI (MITRATEL)	-1.6439	113.94031	72 M		2024						

TOTAL MENARA	9	MENARA
--------------	---	--------





