



**BADAN METEOROLOGI KLIMATOLOGI DAN GEOFISIKA**  
Balai Besar BMKG Wilayah I - Medan

Jl. Ngumban Surbakti No.15  
Sempakata, Medan,  
Sumatra Utara,  
INDONESIA 20131  
Telp. : (061) 8222877 / 8222965  
Fax. : (061) 8222878  
Email : bbmkg1@bmkgo.id  
www.bmkgo.id/bbmkg-wilayah-1



























































**Prakiraan Cuaca Sumatera Utara**

Berlaku Mulai Rabu 06 September 2017 09.00 WIB

Hingga Sabtu 09 September 2017 09.00 WIB

**Prakiraan Hari Ini, Rab 06 Sep 2017**

LOKASI	CUACA				SUHU °C	ANGIN km/h	KELEMBABAN %
	PAGI	SIANG	MALAM	DINI HARI			
Pandan					23 – 32	20	70 – 100
Tarutung					18 – 27	20	80 – 100
Sipirok					22 – 31	20	70 – 95
Gunung Sitoli					23 – 31	20	70 – 95
Stabat					23 – 32	20	65 – 95
Kabanjahe					17 – 27	20	80 – 95
Lubuk Pakam					23 – 32	20	65 – 95
Pematang Raya					18 – 28	20	80 – 100
Kisaran					23 – 32	20	65 – 95
Rantau Prapat					23 – 32	20	65 – 95
Sidikalang					17 – 27	20	80 – 95
Balige					18 – 28	20	75 – 100
Panyabungan					22 – 31	20	70 – 100
Teluk Dalam					23 – 31	20	70 – 95
Salak					17 – 27	20	80 – 95
Dolok Sanggul					18 – 27	20	80 – 95
Pangururan					18 – 28	20	75 – 95
Sei Rampah					23 – 32	20	65 – 95
Lima Puluh					23 – 32	20	65 – 95
Medan					23 – 32	20	65 – 95

Pematang Siantar	   	20 – 30	 20	75 – 100
Sibolga	   	23 – 32	 20	70 – 95
Tanjung Balai	   	23 – 32	 20	65 – 95
Binjai Kota	   	23 – 32	 20	65 – 95
Tebing Tinggi	   	23 – 32	 20	65 – 95
Padang Sidempuan	   	22 – 31	 20	70 – 100
Kota Pinang	   	23 – 32	 20	65 – 95
Aek Kanopan	   	23 – 32	 20	65 – 95
Lahomi	   	23 – 31	 20	70 – 95
Lotu	   	23 – 31	 20	70 – 95
Sibuhuan	   	22 – 31	 20	70 – 100
Gunung Tua	   	22 – 31	 20	70 – 95

**WARNING** : Waspada hujan badai yang disertai angin yang kencang di wilayah Binjai, Kabanjahe, Dairi, Lubuk Pakam, Medan, Pematang Raya, Pematang Siantar, Tebing Tinggi yang terjadi dari sore hingga dini hari yang berpotensi menyebabkan banjir di pantai timur dan longsor di wilayah pegunungan

#### Prakiraan Esok Hari, Kam 07 Sep 2017

LOKASI

CUACA

SUHU °C

ANGIN km/h

KELEMBABAN %

Pandan	<div><div><div><div></div></div><div><div></div></div></div><div><div><div></div></div><div><div></div></div></div><div><div><div></div></div><div><div></div></div></div><div><div><div></div></div><div><div></div></div></div></div>	23—32	<div><div><div></div></div>20</div>	65 — 95
Tarutung	<div><div><div></div></div><div><div></div></div></div> <div><div><div></div></div><div><div></div></div></div> <div><div><div></div></div><div><div></div></div></div> <div><div><div></div></div><div><div></div></div></div>	18—27	<div><div><div></div></div>20</div>	75 — 100
Sipirok	<div><div><div></div></div><div><div></div></div></div> <div><div><div></div></div><div><div></div></div></div> <div><div><div></div></div><div><div></div></div></div> <div><div><div></div></div><div><div></div></div></div>	22—31	<div><div><div></div></div>20</div>	70 — 95
Gunung Sitoli	<div><div><div></div></div><div><div></div></div></div> <div><div><div></div></div><div><div></div></div></div> <div><div><div></div></div><div><div></div></div></div> <div><div><div></div></div><div><div></div></div></div>	23—31	<div><div><div></div></div>20</div>	70 — 95
Stabat	<div><div><div></div></div><div><div></div></div></div> <div><div><div></div></div><div><div></div></div></div> <div><div><div></div></div><div><div></div></div></div> <div><div><div></div></div><div><div></div></div></div>	23—32	<div><div><div></div></div>20</div>	65 — 95
Kabanjahe	<div><div><div></div></div><div><div></div></div></div> <div><div><div></div></div><div><div></div></div></div> <div><div><div></div></div><div><div></div></div></div> <div><div><div></div></div><div><div></div></div></div>	17—27	<div><div><div></div></div>20</div>	80 — 100
Lubuk Pakam	<div><div><div></div></div><div><div></div></div></div> <div><div><div></div></div><div><div></div></div></div> <div><div><div></div></div><div><div></div></div></div> <div><div><div></div></div><div><div></div></div></div>	23—32	<div><div><div></div></div>20</div>	65 — 95
Pematang Raya	<div><div><div></div></div><div><div></div></div></div> <div><div><div></div></div><div><div></div></div></div> <div><div><div></div></div><div><div></div></div></div> <div><div><div></div></div><div><div></div></div></div>	18—28	<div><div><div></div></div>20</div>	75 — 100
Kisaran	<div><div><div></div></div><div><div></div></div></div> <div><div><div></div></div><div><div></div></div></div> <div><div><div></div></div><div><div></div></div></div> <div><div><div></div></div><div><div></div></div></div>	23—32	<div><div><div></div></div>20</div>	65 — 95
Rantau Prapat	<div><div><div></div></div><div><div></div></div></div> <div><div><div></div></div><div><div></div></div></div> <div><div><div></div></div><div><div></div></div></div> <div><div><div></div></div><div><div></div></div></div>	23—32	<div><div><div></div></div>20</div>	65 — 95



































































































































Sidikalang		17–27	20	80 – 100
Balige		18–28	20	75 – 100
Panyabungan		22–31	20	70 – 95
Teluk Dalam		23–31	20	70 – 95
Salak		17–27	20	80 – 100
Dolok Sanggul		17–27	20	75 – 100
Pangururan		18–28	20	75 – 100
Sei Rampah		23–32	20	65 – 95
Lima Puluh		23–32	20	65 – 95
Medan		23–32	20	65 – 95
Pematang Siantar		21–30	20	70 – 100
Sibolga		23–32	20	65 – 95
Tanjung Balai		23–32	20	65 – 95
Binjai Kota		23–32	20	65 – 95
Tebing Tinggi		23–32	20	65 – 95
Padang Sidempuan		22–31	20	70 – 95
Kota Pinang		23–32	20	65 – 95
Aek Kanopan		23–32	20	65 – 95
Lahomi		23–31	20	70 – 95
Lotu		23–31	20	70 – 95
Sibuhuan		22–31	20	70 – 95
Gunung Tua		22–31	20	70 – 95































**WARNING** : Waspada hujan badai yang disertai angin yang kencang di wilayah Binjai, Kabanjahe, Sidikalang, Lubuk Pakam, Medan, Pematang Raya, Pematang Siantar, yang terjadi dari malam hingga dini hari yang berpotensi menyebabkan banjir di pantai timur dan longsor di wilayah pegunungan

**Prakiraan Dua hari Kedepan, Jum 08 Sep 2017**













LOKASI	CUACA	SUHU °C	ANGIN km/h	KELEMBABAN %
PAGI	SIANG	MALAM	DINI HARI	



Pandan	   	22 – 32	 20	65 – 95
Tarutung	   	17 – 28	 20	75 – 100
Sipirok	   	21 – 31	 20	70 – 95
Gunung Sitoli	   	21 – 31	 20	70 – 95
Stabat	   	22 – 33	 20	65 – 100
Kabanjahe	   	16 – 27	 20	80 – 100
Lubuk Pakam	   	22 – 32	 20	65 – 95
Pematang Raya	   	17 – 28	 20	75 – 100
Kisaran	   	22 – 32	 20	65 – 95
Rantau Prapat	   	22 – 32	 20	65 – 95
Sidikalang	   	16 – 27	 20	80 – 100
Balige	   	17 – 28	 20	75 – 100
Panyabungan	   	21 – 31	 20	70 – 95
Teluk Dalam	   	21 – 31	 20	70 – 95
Salak	   	16 – 27	 20	80 – 100
Dolok Sanggul	   	16 – 27	 20	80 – 100
Pangururan	   	17 – 28	 20	75 – 100
Sei Rampah	   	22 – 32	 20	65 – 95
Lima Puluh	   	22 – 32	 20	65 – 95
Medan	   	22 – 33	 20	65 – 100
Pematang Siantar	   	20 – 30	 20	70 – 95
Sibolga	   	22 – 32	 20	65 – 95
Tanjung Balai	   	22 – 32	 20	65 – 95
Binjai Kota	   	22 – 33	 20	65 – 100
Tebing Tinggi	   	22 – 32	 20	65 – 95
Padang Sidempuan	   	21 – 31	 20	70 – 95

Kota Pinang	   	22 – 32	 20	65 – 95
Aek Kanopan	   	22 – 32	 20	65 – 95
Lahomi	   	21 – 31	 20	70 – 95
Lotu	   	21 – 31	 20	70 – 95
Sibuhuan	   	21 – 31	 20	70 – 95
Gunung Tua	   	21 – 31	 20	70 – 95

**WARNING :**

<b>LEGENDA</b>												
	Cerah	Cerah berawan	Berawan	Udara Kabur	Berawan tebal	Asap	Kabut	Hujan Lokal	Hujan ringan	Hujan sedang	Hujan lebat	Hujan Petir

**Medan, Rabu 06 September 2017**  
Prakirawan

**LESTARI IRENE PURBA**  
198404032006042002