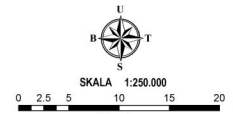


**PEMERINTAH PROVINSI JAMBI**

**RENCANA ZONASI WILAYAH PESISIR  
DAN PULAU-PULAU KECIL ( RZWP3K )**

**PETA ALOKASI RUANG**

LEMBAR 1501




SKALA 1:250.000


0 2.5 5 10 15 20  
Kilometer

Proyeksi : UTM Zona 48 S  
Sistem Grid : Geographic  
Datum : WGS 1984

**INSET PETA**



**INDEKS PETA**



**LEGENDA**

|                                 |                           |
|---------------------------------|---------------------------|
| <b>ADMINISTRASI</b>             | <b>SISTEM PERHUBUNGAN</b> |
| • Ibu Kota Provinsi             | ± Pelabuhan               |
| • Ibu Kota Kabupaten/Kota       | — Terminal Bus            |
| • Ibu Kota Kecamatan            | ✈ Bandar Udara            |
| ----- Batas Wilayah Perencanaan | — Jalan Arteri            |
| ----- Batas Provinsi            | — Jalan Kolektor          |
| ----- Batas Kabupaten           |                           |
| ----- Batas Kecamatan           |                           |

**PERAIRAN**

|                |
|----------------|
| □ Garis Pantai |
| — Sungai       |
| — Danau        |

**INFRASTRUKTUR**

|                            |
|----------------------------|
| □ Pos TNI AL               |
| — Pelabuhan Perikanan      |
| — Rencana Pangkalan TNI AL |

**KETERANGAN ALOKASI RUANG**

**Alur Laut**

|                                       |
|---------------------------------------|
| — Alur Pelayaran dan atau Perlintasan |
| — Kabel Bawah Laut                    |
| — Pipa Bawah Laut                     |
| — Alur Pipa/Kabel Bawah Laut          |

**Kawasan Strategis Nasional**

|                             |
|-----------------------------|
| — Wilayah Pertahanan Negara |
|-----------------------------|

**Kawasan Pemanfaatan Umum**

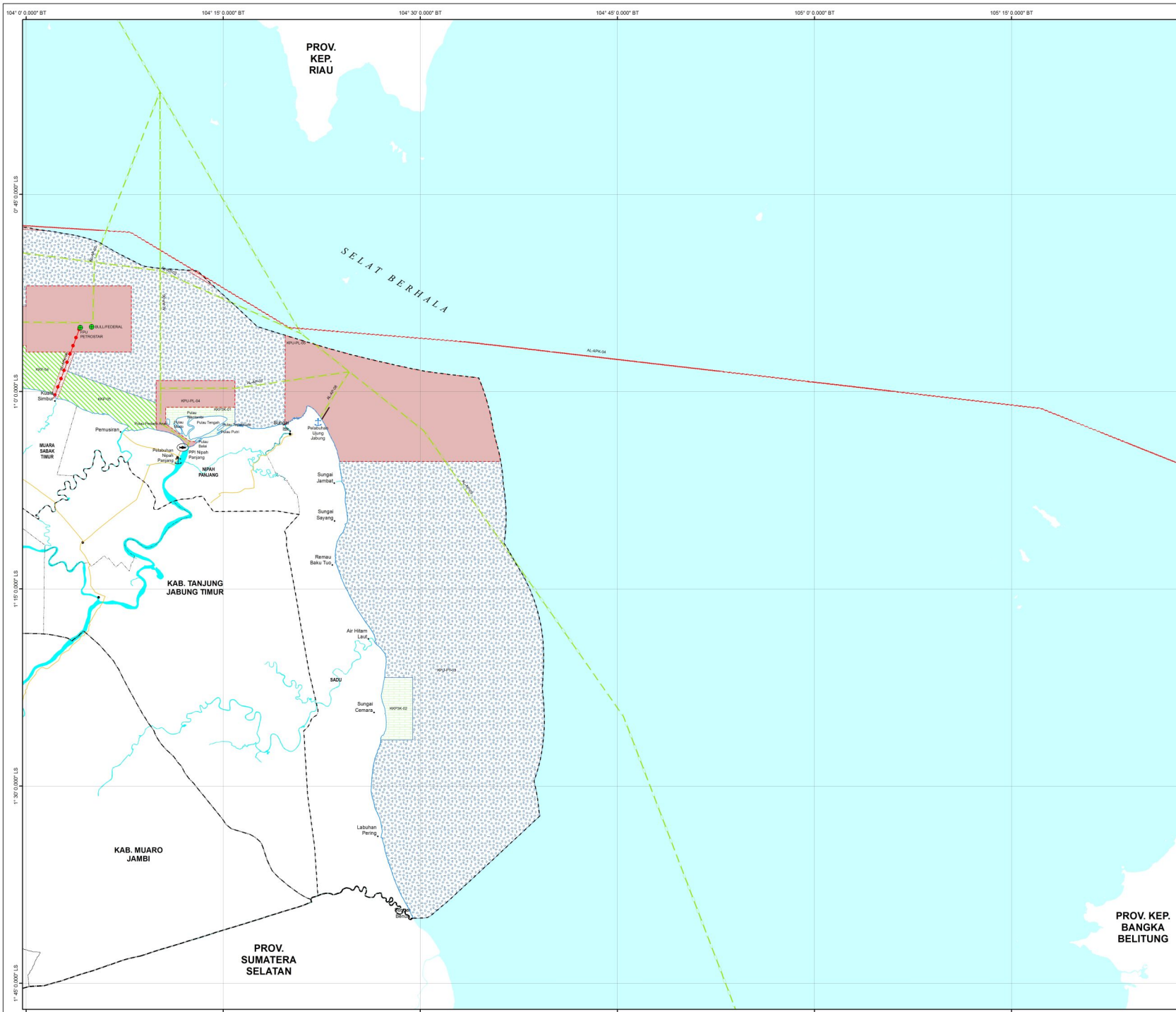
|                     |
|---------------------|
| — Pelabuhan         |
| — Perikanan Tangkap |


**Kawasan Konservasi**

|                       |
|-----------------------|
| — Konservasi Perairan |
|-----------------------|

**KETERANGAN RIWAYAT & SUMBER PETA**

- Peta ini Bukan Referensi Resmi mengenai Garis-Garis Batas Administrasi Nasional dan Internasional
- Peta RTRW Tahun 2013 - 2033, Pemerintah Prov. Jambi, Tahun 2013
- Batas Kelola Laut Provinsi, Badan Informasi Geospasial, Tahun 2014
- Peta Laut Nomor 41, Skala 1:200.000, PUSHDROSAL, Tahun 2014
- Peta Laut Nomor 48, Skala 1:50.000, PUSHDROSAL, Tahun 2014
- Data Garis Pantai, Badan Informasi Geospasial, Tahun 2017
- Data Kabel Bawah Laut, KOMINFO, Tahun 2018
- Analisa Data RZWP3K Provinsi Jambi, Tahun 2018




**PEMERINTAH PROVINSI JAMBI**


**RENCANA ZONASI WILAYAH PESISIR  
DAN PULAU-PULAU KECIL ( RZWP3K )**

**PETA ALOKASI RUANG**

LEMBAR 1502





SKALA 1:250.000



Kilometer

Proyeksi : UTM Zona 48 S  
Sistem Grid : Geographic  
Datum : WGS 1984

**INSET PETA**

**INDEKS PETA**

**LEGENDA**

|   |   |
|---|---|
| <b>ADMINISTRASI</b> <ul style="list-style-type: none"><li>Ibu Kota Provinsi</li><li>Ibu Kota Kabupaten/Kota</li><li>Ibu Kota Kecamatan</li><li>Batas Wilayah Perencanaan</li><li>Batas Provinsi</li><li>Batas Kabupaten</li><li>Batas Kecamatan</li></ul> | <b>SISTEM PERHUBUNGAN</b> <ul style="list-style-type: none"><li>Pelabuhan</li><li>Terminal Bus</li><li>Bandar Udara</li><li>Jalan Arteri</li><li>Jalan Kolektor</li></ul> |
| <b>INFRASTRUKTUR</b> <ul style="list-style-type: none"><li>Pelabuhan Perikanan</li><li>Rencana Pelabuhan</li><li>Platform Minyak dan Gas Bumi</li><li>Bangunan Pantai</li></ul>   | <b>PERAIRAN</b> <ul style="list-style-type: none"><li>Garis Pantai</li><li>Sungai</li><li>Danau</li></ul>   |

**KETERANGAN ALOKASI RUANG**

|  |                                     |
|--|-------------------------------------|
| Alur Laut                                | Alur Pelayaran dan atau Perlintasan |
| Kabel Bawah Laut                         | Pipa Bawah Laut                     |
| Alur Pipa/Kabel Bawah Laut               |                                     |
| <b>Kawasan Pemanfaatan Umum</b>          |                                     |
| Pelabuhan                                |                                     |
| Perikanan Tangkap                        |                                     |
| <b>Kawasan Konservasi</b>                |                                     |
| Konservasi Pesisir                       |                                     |
| Konservasi Pesisir dan Pulau-Pulau Kecil |                                     |

**KETERANGAN RIWAYAT & SUMBER PETA**

- Peta ini Bukan Referensi Resmi mengenai Garis-Garis Batas Administrasi Nasional dan Internasional
- Peta RTRW Tahun 2013 - 2033, Pemerintah Prov. Jambi, Tahun 2013
- Batas Kelola Laut Provinsi, Badan Informasi Geospasial, Tahun 2014
- Peta Laut Nomor 41, Skala 1:200.000, PUSHDROSAL, Tahun 2014
- Peta Laut Nomor 48, Skala 1:50.000, PUSHDROSAL, Tahun 2014
- Data Garis Pantai, Badan Informasi Geospasial, Tahun 2017
- Data Kabel Bawah Laut, KOMINFO, Tahun 2018
- Analisa Data RZWP3K Provinsi Jambi, Tahun 2018

PROV. KEP.  
BANGKA  
BELITUNG