

POSKO SATGAS KARHUTLA PROVINSI KALIMANTAN TENGAH



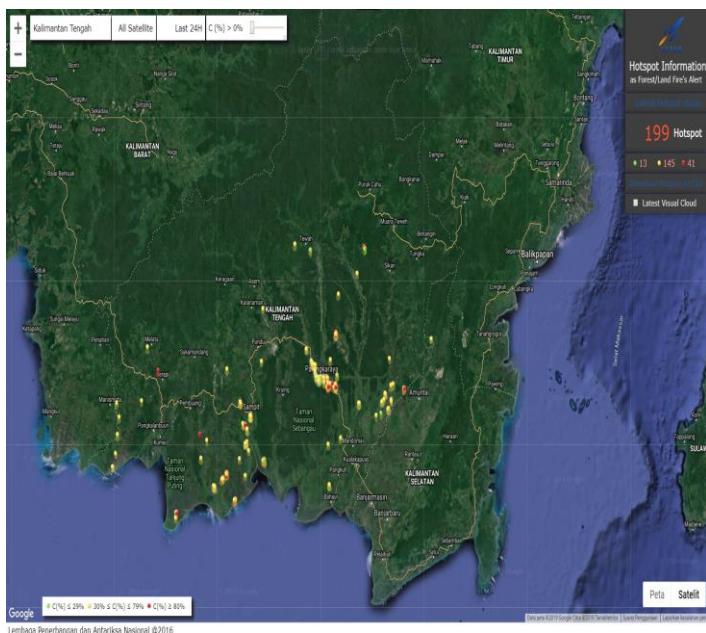
LAPORAN HARIAN POS KOMANDO SIAGA DARURAT BENCANA ASAP AKIBAT KEBAKARAN HUTAN DAN LAHAN PROVINSI KALIMANTAN TENGAH TAHUN 2019

I. Kondisi Terkini

1.1. Hotspot

Perkembangan titik panas atau *hotspot* pada 06 s/d 07 Agustus 2019, pukul 07.00 s/d 07.00 WIB berdasarkan pantauan citra satelit Wilayah Provinsi Kalimantan Tengah sebagai berikut :

Citra Satellite Titik Hotspot Convidence 0 - 100 %



Jumlah Hotspot Harian Provinsi Kalimantan Tengah :
selama 24 Jam

NO	KAB/KOTA	Terra, Aqua, SNPP	CONV %
1.	Barito Selatan	12	27-79
2.	Barito Timur	5	77-98
3.	Barito Utara		
4.	Gunung Mas	4	24-100
5.	Kapuas	19	25-97
6.	Katingan	1	59
7.	Kota Palangkaraya	61	Sep-95
8.	Kotawaringin Barat	2	65-85
9.	Kotawaringin Timur	41	8-96
10.	Lamandau	1	65
11.	Murung Raya		
12.	Pulang Pisau	17	25-100
13.	Seruyan	30	34-98
14.	Sukamara	6	56-70
TOTAL		199	

DATA SEBARAN HOTSPOT TERRA, AQUA DAN SNPP WILAYAH KALIMANTAN TENGAH DATA HOTSPOT JANUARI S/D 06 AGUSTUS 2019

Kabupaten/Kota	Bulan								Grand Total
	1	2	3	4	5	6	7	8	
Barito Selatan	3		2	3	13	9	119	75	224
Barito Timur					1		4	26	31
Barito Utara	2	3	2	2	7	2	10	0	28
Gunung Mas	1		2	1		1	10	5	20
Kapuas	1	9	4	6	12	9	73	60	174
Katingan		5	2	3	10	6	13	9	48

Kota Palangkaraya		1		2	6	3	208	287	507
Kotawaringin Barat	2	1	5	2	1	2	18	6	37
Kotawaringin Timur			1	5	4	9	204	128	351
Lamandau			1	4	3	1	8	3	20
Murung Raya		1	1	1	4		0	0	7
Pulang Pisau		2	1		6		352	100	461
Seruyan		2	3	2	4	4	116	79	210
Sukamara			1		7	6	34	10	58
Grand Total	9	24	25	31	78	52	1169	788	2176

*Sumber Data : Lapan.go.id

DATA KEJADIAN KEBAKARAN MULAI JANUARI S/D 06 AGUSTUS 2019

No	Kab/Kota	Bulan								Kejadian (X)
		1	2	3	4	5	6	7	8	
1	Barito Selatan			1		1		6	6	14
2	Barito Timur							0	2	2
3	Barito Utara		1	1		3		8	2	15
4	Kapuas		1				1	2	3	7
5	Katingan					1		3	5	9
6	Kotawaringin Barat			5	2		6	16	3	32
7	Kotawaringin Timur			6	2		2	25	30	65
8	Lamandau	2		4			1	6	3	16
9	Murung Raya					2		1	3	6
10	Palangka Raya	1				1	16	226	108	352
11	Pulang Pisau							42	22	64
12	Seruyan							13	7	20
13	Sukamara						1	5	3	9
14	Gunung Mas							1	0	1
Grand Total		3	2	17	4	8	27	354	197	612

*Sumber Data : Group WA Karhutla Kalteng 2019

DATA LUAS KEBAKARAN MULAI JANUARI S/D 06 AGUSTUS 2019






No	Kab/Kota	Bulan								Luas (Ha)
		1	2	3	4	5	6	7	8	
1	Barito Selatan			4,5		1		19,39	20,37	45,26
2	Barito Timur							0	0	0
3	Barito Utara		2	1		7,01		9,3	1,5	20,81
4	Kapuas		0,05				0,01	6	10,1	16,16
5	Katingan					4		1,7	11,03	16,73
6	Kotawaringin Barat			13	2,01		17	37,52	7,5	77,03

7	Kotawaringin Timur			1,91	1,52		2,85	90,28	106	202,56
8	Lamandau	0,5		14,97			0,4	5,15	5,74	26,76
9	Murung Raya					0,52		0,5	3,4	4,42
10	Palangka Raya	1				3	22,93	449,64	291,28	767,85
11	Pulang Pisau							221,94	117	338,94
12	Seruyan							312,2	103	415,2
13	Sukamara							7	3	10
14	Gunung Mas							2	0	2
Grand Total		1,5	2,05	35,38	3,53	15,53	43,19	1162,62	679,92	1943,72

*Sumber Data : Group WA Karhutla Kalteng 2019

1.1. Indeks Standar Pencemaran Udara (ISPU)

Kualitas udara di seluruh AQMS / Sistem Monitoring Kualitas Udara di Provinsi Kalimantan Tengah menunjukkan Kategori dengan indikator Baik (good), sedang (moderate), tidak sehat (unhealthy), sangat tidak sehat (very unhealthy) dan berbahaya (hazardous) seperti terlihat pada tabel berikut pukul 07.00 WIB.

BAIK 0 - 50		SEDANG 51 - 100		TIDAK SEHAT 101 - 199		SANGAT TIDAK SEHAT 200 - 299		BERBAHAYA 300 - 3000	
LOKASI		BMKG Palangka Raya	KLHK Palangka Raya		BMKG-SMT Kab. Kotawaringin Timur		BMKG-PKN Kab. Kotawaringin Barat		BMKG-MUARATAWEH Kab. Barito Utara
ISPU / PM10		150	40		6		7		6

1.2. Jarak Pandang (Visibility)

Data visibility pada hari Selasa, 06 Agustus 2019. Pkl 14.00 WIB

LOKASI	VISIBILITY
Pangkalan Bun	- Km
Sampit	- Km
Palangka Raya	- Km
Buntok	- Km
Muara Teweh	- Km

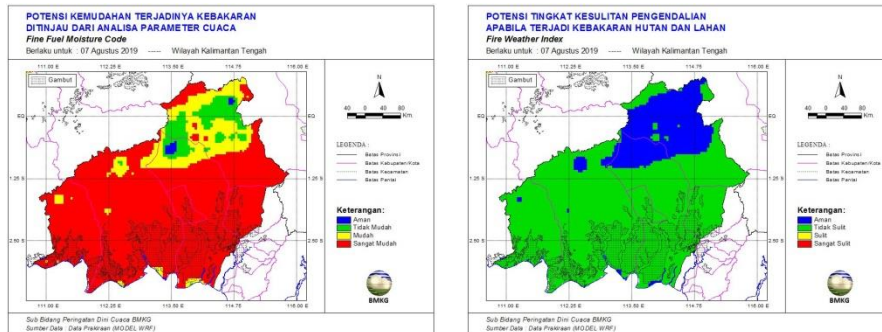
1.3. Prakiraan Cuaca

a. Kondisi cuaca hari Rabu, 07 Agustus 2019. Pkl 07.00 WIB Pantauan BMKG dilaporkan sebagai berikut :

No	Data	BMKG Palangka Raya	BMKG Palangalan Bun	BMKG Sampit	BMKG Buntok	BMKG Muara Teweh
1	Arah Angin	selatan	Barat laut	Barat laut	Calm	Calm
2	Kecepatan Angin	14 km/jam	06 km/jam	06 km/jam	Calm	Calm
3	Cuaca	Asap	Cerah berawan	fog	Cerah berawan	Kabut asap
4	Jarak Pandang	2 km	7 km	100 m	10 km	2 km

*Sumber Data BMKG

- b. Analisis Potensi Kemudahan Terjadi Kebakaran (FFMC) berlaku untuk hari Rabu, 07 Agustus 2019. Pantauan BMKG dilaporkan sebagai berikut :
 Analisis tingkat kemudahan terjadinya Kebakaran di wilayah Kalteng. Untuk kategori “Sangat Mudah Terbakar dan Sangat Sulit Pengendaliannya” Berwarna Merah.



- c. Pantauan Tinggi Muka Air dan Kelembaban Tanah :

NO.	KABUPATEN	KECAMATAN	LOKASI	KODE	TMA (M)	SM (%)
1	2	3	4	5	6	7
1.	Kapuas	Matangai	Katunjung	BRG 12	-0,97	259,31
2.	Kapuas	Matangai	Katunjung	BRG 13		
3.	Kapuas	Matangai	Katunjung	BRG 14		
4.	Kapuas	Matangai	Sei Ahas	BRG 15		
5.	Kapuas	Kapuas Barat	Anjir Kalampan	BRG 11	-1,76	37,57
6.	Pulang Pisau	Kahayan Tengah	Bukit Liti 1	BRG 621103-01	-0,9	3,88
7.	Pulang Pisau	Kahayan Tengah	Bukit Liti 2	BRG 621103-02	-1,04	15,09
8.	Pulang Pisau	Kahayan Tengah	Bukit Liti 3	BRG 621103-06	-0,42	49,05
9.	Pulang Pisau	Kahayan Tengah	Sigi	BRG 621103-03	-0,82	3,81
10.	Pulang Pisau	Kahayan Tengah	Bukit Rawi	BRG 621103-04	-0,91	31,71
11.	Pulang Pisau	Kahayan Tengah	Tanjung Sangalang	BRG 621103-05	-1,2	45,97
12.	Palangka Raya	Sabangau	K. Bangkirai 1	BRG 627104-0		
13.	Palangka Raya	Sabangau	K. Bangkirai 2	BRG 627104-0		
14.	Palangka Raya	Sabangau	TN Sabangau 1	BRG 627104-0		
15.	Palangka Raya	Sabangau	TN Sabangau 2	BRG 627104-0	-0,93	11,03
16.	Palangka Raya	Sabangau	TN Sabangau 3	BRG 627104-0		
17.	Pulang Pisau	Jabiren Raya	Tanjung Taruna	KALTENG1	-1,05	3,9
18.	Pulang Pisau	Jabiren Raya	Tanjung Taruna	BRG 627104-06	-0,95	7,02
19.	Pulang Pisau	Jabiren Raya	T. Nusa	IJ1		
20.	Pulang Pisau	Jabiren Raya	Pilang 1	BRG 621107-04		
21.	Pulang Pisau	Jabiren Raya	Pilang 2	BRG 621107-08	-0,84	32,85
22.	Pulang Pisau	Jabiren Raya	Jabiren 1	BRG 621107-05	-0,82	33,74
23.	Pulang Pisau	Jabiren Raya	Jabiren 2	BRG 621107-06	-1,05	28,34
24.	Pulang Pisau	Jabiren Raya	Saka Kajang	BRG 621107-02	-0,73	28,07
25.	Pulang Pisau	Jabiren Raya	Henda 2	BRG 621107-07	-1,09	13,23
26.	Pulang Pisau	Jabiren Raya	Henda 1	BRG 621107-01	-0,77	37,48
27.	Pulang Pisau	Jabiren Raya	Garung	BRG 621107-03	-0,77	39
28.	Pulang Pisau	Kahayan Hilir	Gohong	BRG 621105-01		
29.	Pulang Pisau	Kahayan Hilir	Kalawa	BRG 621105-02	-0,98	17,79
30.	Pulang Pisau	Kahayan Hilir	Mentaren 1	Batok2		
31.	Pulang Pisau	Kahayan Hilir	BT-Buntoi	Kecil2		
32.	Pulang Pisau	Kahayan Hilir	Buntoi	BRG 621105-03	-1,32	23,26
33.	Pulang Pisau	Pandih Batu	Talio Hulu	BRG 621101-01	-0,3	70,25
34.	Pulang Pisau	Pandih Batu	Dandang	BRG 621101-02	-0,64	51,58
35.	Pulang Pisau	Sebangau Kuala	Paduran Sebangau	IJ2		
36.	Pulang Pisau	Sebangau Kuala	Paduran Mulya	Kecil1		
37.	Pulang Pisau	Sebangau Kuala	Sebangau Jaya	Batok1		
38.	Pulang Pisau	Sebangau Kuala	Medura	BRG 621108-01	-1,22	18,41

39.	Sukamara	Sukamara	Sungai Tabuk	BRG 620801-01		
40.	Sukamara	Sukamara	Sungai Cabang Barat	BRG 620801-02		
41.	Kotawaringin Timur	Kotawaringin Timur	Jaya Kelapa	BRG_620208_01		
42.	Kotawaringin Timur	Kotawaringin Timur	Bapinang Hilir	BRG_620209_01	-1,2	205,5

II. Upaya Yang Telah dilakukan

2.1. Satgas Udara :

a. Rekapitulasi Water Bombing Helikopter

NO	HELIKOPTER	SORTI (x)	BOMBING (x)	Total Jam Terbang
1	2	3	4	6
1.	MI-17 UR- APT	19	541	53 jam 21 menit
2.	MI-8 RA 22747	5	123	15 jam 25 menit
3.	MI-8 UR- VBE	8	176	18jam 48 menit
4.	MI-8-MTV-1 (Reg UP-MI 852)	5	127	15 jam 03 menit
5.	MI-8-MTV-1 (Reg UP-MI 813)	9	188	2 jam 35 menit
6.	MI-8-MTV-1 (Reg UP-MI 862)	9	177	2 jam 48 menit
7.	KA 32 C UR – CIQ	12	276	34 jam 00 menir
8.	Patroli PK-FGS BK 117	6	0	11 jam 25 menit
Grand Total		73	1608	

b. Kegiatan Water Bombing Helikopter

NO	PESAWAT	WATER BOOMBING				Ket.
		SORTI	WB	LITER	Jumlah	
1.	MI-17 UR- APT	1	33	4000	1132.000	Sorti 1 Koordinat: 2°17'42.46"S 114°00'12.53"E Radial: 139° Distance: 6 Nm END : 04.00 Z ATD : 01.56 Z ETA : 04.56 Z Route : PKY-Kalampangan(SAS)- PKY Missi : Water bombing by BNPB Pilot : capt.sergiy ovsiyenko Onboard: HLO: - Widdy REMARK : Total Wb 33 x 4.000 = 132.000 liter air, hs di lokasi area masih berasap, luas area +- 10 ha.
		1	19	4000	92.000	Sorti 2 Koordinat: 2°15'19.00"S 113°54'05.08"E Radial: 234°

						Distance: 4 Nm END : 04.00 Z ATD : 06.52 Z ETA : 09.52 Z Route : PKY-Jl.Soekarno(SAS)-PKY Missi : Water bombing by BNPB Pilot : capt.sergiy ovsiyenko Onboard: HLO: - Widdy Remark : Bombing di area Soekarno 19 wb dan area kerangan 4 wb.Total bombing 23 x 4.000 = 92.000 liter air, hs di lokasi api sebagian padam, luas area +- 10 ha. Total jam terbang saat ini 53 jam 21 menit.
2.	MI-8 RA 22747					Bandara Tjilik Riwut Palangka Raya
3.	MI-8 UR- VBE	1	34	4000	120.000	Sorti 1 Koordinat: 2°13'29.8"S 114°03'59.6"E Radial: 89° Distance: 7 Nm END : 04.00 Z ATD : 02.10 Z ETA : 05.00 Z Route : PKY-Kameloh baru(SAS)-PKY Missi : Water bombing by BNPB Pilot : capt.Olesandr lefmenko Onboard: HLO: - Reza Remark: Total wb 34x4000 = 120.000 Liter Air, Luas Hs +- 11 ha, Hs sebagian padam, masih berasap.
4.	MI-8-MTV-1 UP-MI 852	1	40	4000	160.000	Sorti 1 Koordinat: 2°18'51.61"S 114°6'42.41"E Radial: 118° Distance: 13 Nm END : 04.00 Z ATD : 05.05 Z ETA : 08.10 Z Route : PKY- Tanjung Taruna (SAS)-PKY Missi : Water bombing by BNPB Pilot : capt.Alexandr Chebotkin Onboard: HLO: - Afrian Laksa Bintang REMARK : Total Wb 40 X 4.000 = 160.000 liter air, hs di lokasi api belum padam, luas

						area +- 20 ha. Total jam terbang saat ini 15 jam 3 menit.
5.	MI-8-MTV-1 UP-MI 813 (Reposisi di Kab. Kotim)	1	27	4000	108.000	<p>Sorti 1</p> <p>Pilot : Leonid Chugaynov</p> <p>Co Pilot : Valerii Selekho</p> <p>Flight Eng : Akbarjan Dadabayev</p> <p>HLO :</p> <p>- Vendy</p> <p>- Kopda Rafli (Kodim Sampit)</p> <p>- Prada Deva (Satgas Udara)</p> <p>Sasaran : Desa Eka Bahurui</p> <p>Koordinat : 02° 35'31"S 112° 57'33"E</p> <p>Radial: 1960</p> <p>Distance: 5 NM</p> <p>ATD SMQ: 01.24 UTC</p> <p>ATA SMQ : 03.38 UTC</p> <p>Total JT : 02.14</p> <p>Total WB : 27 x</p> <p>Est Area: 10 Ha</p> <p>Hasil : API SEBAGIAN BELUM PADAM DAN MASIH BERASAP</p> <p>Pemilik Lahan: Hasil dari pantauan udara, lokasi tersebut merupakan kebun milik masyarakat dan dekat dengan pemukiman.</p>
		1	51	4000	204.000	<p>Sorti 2</p> <p>Pilot : Leonid Chugaynov</p> <p>Co Pilot : Valerii Selekho</p> <p>Flight Eng : Akbarjan Dadabayev</p> <p>HLO :</p> <p>- Vendy</p> <p>- Prada Deva (Satgas Udara)</p> <p>Sasaran : Desa Bagendang Tengah</p> <p>Koordinat : 02° 42'23"S 112° 49'20"E</p> <p>Radial : 2170</p> <p>Distance : 15 NM</p> <p>ATD SMQ : 04.14 UTC</p> <p>ATA SMQ : 06.37 UTC</p> <p>Total JT : 02.23</p> <p>Total WB : 51 x</p> <p>Est Area : 10 Ha</p> <p>Hasil : API SEBAGIAN BELUM PADAM DAN MASIH BERASAP</p> <p>Pemilik Lahan : Belum diketahui, namun lahan terlihat seperti ada pembatasnya seperti jalan dan sungai kecil.</p>
6.	MI-8-MTV-1 UP-MI 862	1	22	4000	88.000	Sorti 1

	(Reposisi di Kab. Kotim)					Pilot : Nurlan AssanaLiyev : Yerzhan Co Pilot : Sergey Daldybayev : Snissar HLO : Khoirul Sasaran : Desa Sungai Bakau, Seruyan Hilir Koordinat : 3018'28.87"S 112044'32.82"E Radial : 1960 Distance : 50 NM ATD SMQ : 01.07 UTC ATA SMQ : 04.42 UTC Total JT : 03.35 Total WB : 22 x Est Area : 14 Ha Hasil : JUMLAH TITIK API BERKURANG DAN MASIH BERASAP Pemilik Lahan : Informasi dari Wadansatgas Karhutla BPBD Kab. Seruyan an. Agung Sulistiyono, SH., MSM bahwa Lahan tersebut milik PT. Rimbun Raya (HTI).
		1	26	4000	104.000	Sorti 2 Pilot : Nurlan AssanaLiyev : Yerzhan Co Pilot : Sergey Daldybayev : Snissar HLO : Khoirul Sasaran : Desa Sungai Bakau, Seruyan Hilir Koordinat : 3018'28.87"S 112044'32.82"E Radial : 1960 Distance : 50 NM ATD SMQ : 05.17 UTC ATA SMQ : 08.58 UTC Total JT : 03.41 Total WB : 26 x Est Area : 14 Ha Hasil : API BELUM PADAM NAMUN TITIK API BERKURANG Pemilik Lahan : Informasi dari Wadansatgas Karhutla BPBD Kab. Seruyan an. Agung Sulistiyono, SH., MSM bahwa Lahan tersebut milik PT. Rimbun Raya (HTI).

7.	KA 32 C UR – CIQ	1	24	4000	96.000	<p>Sorti 1</p> <p>Koordinat: 02°17'42.46"S 114°00'12.53"E</p> <p>Radial: 139°</p> <p>Distance: 6 Nm</p> <p>END : 04.00 Z</p> <p>ATD : 05.20 Z</p> <p>ETA : 08.20 Z</p> <p>Route : PKY -Kalampangan(SAS)-PKY</p> <p>Missi : Water bombing by BNPB</p> <p>Pilot : capt.Sergiy Kondratenko</p> <p>Onboard:</p> <p>HLO: - IRLAN</p> <p>Remark: Total wb 24x4000=96.000 Liter Air, Luas area Hs sekitar 20 Ha, Hs belum padam, total jam terbang 34 jam.</p>
8.	Patroli PK-FGS BK 117					

Dokumentasi

SATGAS UDARA

Giat Water Bombing

Helly WB MI-8-MTV-1 UP-MI 813

Sorti 1

Kab. Kotawaringin Timur



Sorti 2



Helly WB MI-8-MTV-1 UP-MI 862

Sorti 1

Kab. Kotawaringin Timur



Sorti 2



Helly WB MI-8-MTV-1 UP-MI 852

Sorti 1

Kab. Pulang Pisau



11

Helly WB MI-7 UR- APT

Sorti 1

Kota Palangka Raya




Sorti 2






Helly KA 32 C UR – CIQ
Sorti 1
Kota Palangka Raya



Helly WB MI-8 MSB UR- VBE
Sorti 1
Kab. Pulang Pisau



Teknologi Modifikasi Cuaca (TMC)

a. Rekapitulasi Teknologi Modifikasi Cuaca (TMC)

No	Pesawat	TMC		Lokasi
		Sorti	Garam (Kg)	
1.				
Jumlah				

b. Kegiatan Teknologi Modifikasi Cuaca (TMC)

No	Pesawat	TMC		Lokasi
		Sorti	Garam (Kg)	
1.				

2.2. Satgas Darat

A. Satgas Darat Gabungan

1. BPB-PK Prov. Kalteng dan Dishut Prov. Kalteng melakukan pemantauan kejadian kebakaran.
2. Kodim Se-Kalteng melakukan Patroli dan Sosialisasi.
3. Polres Seluruh Kabupaten/Kota melakukan Patroli dan Sosialisasi.
4. BPBD Seluruh Kabupaten/Kota melakukan Patroli dan Sosialisasi.
5. Manggala Agni, TNI, Polri dan Tokoh Masyarakat melakukan patroli terpadu di Desa Rawan kebakaran Hutan dan Lahan di Prov. Kalteng.

Rekap Kejadian Harian Tanggal 06 Agustus 2019

No	Kab/Kota	Kejadian	
		Jumlah	Luas (Ha)
1	Barito Selatan		
2	Barito Timur		
3	Barito Utara		
4	Kapuas	1	0,1
5	Katingan	1	1
6	Kotawaringin Barat		
7	Kotawaringin Timur	6	20
8	Lamandau	1	1
9	Murung Raya		
10	Palangka Raya	26	72,76
11	Pulang Pisau	2	20
12	Seruyan	3	32
13	Sukamara		
14	Gunung Mas		
Grand Total		40	146,86

NO	KEGIATAN	PEMADAMAN			PERSONIL/ PERALATAN	PELAPOR
		Pemadaman	Patroli	Pencegahan		
1.	POSKO PDB KARHUTLA PROV. KALTENG (Status Siaga Darurat Karhutla) Posko Induk (Dukungan di Kota Palangka Raya) 1) Kegiatan : Sosialisasi Karhutla 2) Deskripsi: Sosialisasi tentang Pencegahan dan Penanganan Karhutla melalui Pengeras Suara		√	√	Personil : Tim Posko PDB Karhutla Prov. Kalteng	Posko PDB Karhutla Prov. Kalteng

<p>A. Posko Induk Prov. Kalteng (Dukungan pemadaman karhutla di Kota Palangka Raya)</p> <p>Pemadaman Karhutla (05/08/2019) Lokasi I 1) Pemadaman Lanjutan : Jl. G.Obos XX, Kel. Menteng, Kec. Jekan Raya (co. -2°14'50,73"S 113°52'44,676"E) - Deskripsi : Info laporan warga A.n Ipansyah dan direspon oleh Regu Pemadam Posko untuk melakukan pemadaman. - Waktu pemadaman : 12.05 WIB - Waktu pemadaman : 13.00 WIB - Selesai pemadaman : - WIB - Jenis tanah : Gambut - Luas terbakar : ± 3 Ha</p> <p>Lokasi II 1) Lokasi : Jl. Kakap, Kel. Bukit Tunggal, Kec. Jekan Raya (co.-) - Waktu kebakaran : 12.05 WIB - Waktu pemadaman : 12.45 WIB - Selesai Pemadaman : 17.00 WIB - Deskripsi : Info dari Bid. Operasi, kemudian direspon oleh regu 1 Posko dengan untuk melakukan pemadaman. - Jenis tanah : Gambut - Kendala : Mesin pemadam brmasalah / rusak - Luas terbakar : +- 1 Ha</p>	√			<p>Lokasi I 1) Personil : - Tim Pemadam Karhutla Posko : 1 regu 2) Alkap : - Mesin Portable lengkap</p> <p>Lokasi II 1) Personil : - Tim Posko Prov. Kalteng : 1 regu - TNI : 5 org - POLRI : 1 orang - Satpol PP : 1 org 2) Alkap : - Mesin Portable Lengkap : 1 unit</p>	Tim Pemadam Karhutla Posko Induk Prov. Kalteng
<p>B. Pos Lapangan 1 Prov. Kalteng (Dukungan pemadaman karhutla di Kota Palangka Raya)</p> <p>Lokasi I 1) Pemadaman Karhutla: Jl. Yogyakarta, Kel.Menteng, Kec. Jekan Raya (co.-) - Waktu kebakaran : 12.16 WIB - Waktu pemadaman : 12.30 WIB - Selesai pemadaman : 13.33 WIB - Status lahan : Tanah kosong - Sumber air : air parit - Tipe Kebakaran : atas - Tipe tanah : gambut tipis - Vegetasi : semak belukar, ilalang, pohon akasia - Luas terbakar dipadamkan : ± 0,2 Ha - Luas yang terbakar : ± 2 Ha</p> <p>Lokasi II 1) Pemadaman Karhutla : Jl. Adonis</p>	√			<p>Lokasi I 1) Personil : - Poslap 1 regu II = 8 org - Danru = 1 org - TNI = 1 org Babinsa - Polri = 1 org - Satpol PP Prov. Kalteng = 1 org - Damkar Dishut Prov. Kalteng = 1 regu - Regu AWC Brimob - Regu Damkar Kota Palangka Raya 2) Alkap : - Tangki air DPRD Prov. Kalteng : 1 unit - AWC Brimob : 2 unit - Tangki DAMKAR Kota Palangka Raya : 2 unit - Mobil Pickup : 2 unit - Mobil Dishut Prov. Kalteng - Selang uk. 1,5" : 3 rol</p>	Tim Pemadam Karhutla Poslap 1 Prov. Kalteng

<p>Samad, Kel. Langkai, Kec. Pahandut (co. -2°14'54"S 113°55'18,342"E)</p> <ul style="list-style-type: none"> - Waktu kebakaran : 09.45 WIB - Waktu pemadaman : 10.10 WIB - Selesai pemadaman : 13.33 WIB - Status lahan : Tanah kosong - Sumber air : air parit - Tipe Kebakaran : atas - Tipe tanah : gambut dalam - Vegetasi : semak belukar, ilalang, pohon akasia - Luas terbakar dipadamkan : ± 0,5 Ha - Luas yang terbakar : ± 2 Ha <p>Lokasi III</p> <p>1) Pemadaman Karhutla : Jl. Ir.Soekarno (Masuk Jl. Talampe Ujung), Kel. Menteng, Kec. Jekan Raya</p> <ul style="list-style-type: none"> - Waktu pemadaman : 09.30 wib - Selesai pemadaman : 17.00 wib - Luas yang terbakar dipadamkan = ± 1,5 hektar - Luas yang terbakar = ± 10 hektar - Status lahan : Tanah kosong - Sumber air : sumur bor, mobil air tangki - Tipe Kebakaran : bawah/atas - Tipe tanah : gambut - Vegetasi : semak belukar, ilalang, pohon akasia, pohon galem <p>Lokasi IV</p> <p>Alamat:=jln.adonis samad,dan jln.rta.milono komplek perumahan griya mandiri Kelurahan=langkai Pelapor=nihil Waktu kebakaran=09.27 WIB Waktu pemadaman=09.56 WIB Luas terbakar=1,2 Ha Berhasil dipadamkan=0,5 Ha Status lahan=kosong Sumber air=,sumur bor,parit Tipe kebakaran=atas sdh makan bawah Tipe tanah=gambut tebal Vegetasi=semak belukar,pakis,kalakai,akasia. Deskripsi=lanjutan pemadaman,penyekatan disekitar lokasi perumahan warga.karena keterbatasan waktu dan BBM,, pemadaman akn dilakukan lg sesuai perintah besok. Api padam=16.49 WIB</p>			<ul style="list-style-type: none"> - Nozzle : 1 buah <p>Lokasi II</p> <p>1) Personil :</p> <ul style="list-style-type: none"> - Poslap 1 regu II = 7 org - Danru = 2 org - TNI - Polri = 1 org - Satpol PP Prov. Kalteng = 1 org <p>2) Alkap :</p> <ul style="list-style-type: none"> - Mesin Honda Lengkap = 2 Buah - Selang 1.5 = 12 Roll - Selang 2.0 = 0 Roll - Selang 2.5= 5 Roll - Konektor 2.5 ke 2.0 = 0 buah - Konektor 2.0 ke 1.5 = 2 buah - Nozel 1.5 = 5 buah - HT = 4 buah - Mobil Pick Up = 2 Unit <p>Lokasi III</p> <p>1) Personil :</p> <ul style="list-style-type: none"> - poslap 1 regu III = (8 orang) - danru = (1 Orang) - posko induk = (2 orang) - polri = 1 regu - TNI = 1 regu <p>2) Alkap :</p> <ul style="list-style-type: none"> - 1 unit pickup bpk laskar kahayan - 1 unit tangki BPB-PK Prov. Kalteng - 2 unit tangki PDAM - 2 unit mesin robin - 1 unit mesin shibura lengkap - selang 1.5" = 13 roll - selang 2.5" = 10 roll - nozel 1.5" = 2 buah - Konektor 2.5"-1.5" = 1 buah - Radio HT: 3 unit <p>Lokasi IV</p> <p>Sumber daya=</p> <p>Poslap 1=BALAKAR 620 regu 1</p> <p>TNI=1 Babinsa</p> <p>Polri=1 org</p> <p>Pol pp propinsi=1</p> <p>Peralatan:</p> <p>Mesin=shibaura ,dan robin</p>	
--	--	--	--	--

<p>Lokasi V Alamat:=jln.ir.soekarno 1 Kelurahan=Menteng Pelapor=yuliusstri Waktu kebakaran=15.52 WIB Waktu pemadaman=16.06 WIB Luas terbakar=50x50 m² Berhasil dipadamkan=30x20 m² Status lahan=kosong Sumber air=tangki DPRD provinsi Tipe tanah=gambut tipis Vegetasi=semak belukar,pakis,kalakai,akasia.1 buah pondok terbakar 50% Deskripsi=melakukan pemadaman,penyekatan disekitar lokasi. Api padam=16.51 WIB</p>				<p>Slang=1½ in,7 rol Slang=2½ in.5 rol Konektor=2½ ke 1½ in..1 NoZel=1½ in.,3 Mobil=pick up,1 unit</p> <p>Lokasi V Sumber daya= Poslap 1=DPRD provinsi TNI= Polri= Pol pp propinsi=1 Peralatan: Mesin= Slang=2 in 4.rol Slang= Konektor= NoZel=2 in 1 Mobil=tangki DPRD provinsi</p>	
<p>C. Pos Lapangan 2 Prov. Kalteng (Dukungan pemadaman karhutla di Kota Palangka Raya)</p> <p>Lokasi I Alamat : Jln.cilik riwut km. 16,400 sebelah kiri Kel : bukit tunggal Kec : Jekan Raya Kota: Palangka Raya Waktu Kebakaran : 08.00 wib Waktu Pemadaman : 09.00 Wib Luas Terbakar : Kurang Lebih 20 Hektar Berhasil di Padamkan 1 hektar Status Lahan : Tanah Kosong Sumber Air : kolam galian pasir Tipe Kebakaran : Kebakaran Atas Dan Bawah Tipe Tanah : Gambut Dalam Vegetasi : Semak Belukar Kering dan Akasia</p> <p>Deskripsi : Sesuai arahan bag. Operasi pada breving pagi Api Padam : 17.20 Wib</p> <p>Lokasi II Alamat :Jalan Gustaf Erang, Km 13 Cilik Riwut Kel : Bukit Tunggal Kec : Jekan Raya Kota: Palangka Raya Waktu Kebakaran : 08.00 Wib Waktu Pemadaman :08. 12 Wib</p>	√			<p>Lokasi I Sumber Daya : - Poslap 2 , Regu 1 = 8 Orang - Polri = 1 org - TNI = 1 Org - Dandru Poslap 2 = 1 Orang</p> <p>Peralatan : - Mesin shibura besar lengkap= 1 bh</p> <p>- Selang 1.5 = 12 Roll - Selang 2.5= 14 Roll - Konektor 2.5 ke 1.5 = 1 buah - Nozel 1.5 = 2 buah - HT = 5 buah - Mobil Pick Up = 1 Unit - Roda Dua = 2 Unit</p> <p>Lokasi II Sumber Daya : - Poslap 2 , Regu 2 = 8 Orang - Dandru poslap 2 = 2 Orang</p> <p>Peralatan : - Mesin shibura = 1 Buah - Selang 2.5 = 2 Roll - Selang 2.0 = 9 Roll - konektor 2.5 ke 2.0 = 1 buah</p>	<p>Tim Pemadam Kahutla Poslap 2 Prov. Kalteng</p>

<p>Luas Terbakar : Kurang Lebih 4 Hektar Berhasil di Padamkan kurang lebih 1,5 Hektar Status Lahan : Tanah Kosong Sumber Air : Parit Tipe Kebakaran : Kebakaran Atas Dan Bawah Tipe Tanah : Gambut Dalam Vegetasi : Semak Belukar Kering dan Akasia</p> <p>Deskripsi : Regu 2 ,Poslap 2 di Posko Pemadaman Lanjutan di Jalan Gustaf Erang, Km 13 Cilik Riwut Sesuai Instruksi Posko Induk, Kemudian Unit Regu 2 Meluncur Mendatangi TKP, Melakukan Pemadaman Di Lokasi Tersebut, Api Padam : 17.07 Wib</p> <p>Lokasi III Alamat : Jln.Jalan damang bustaf erang km 13. Kel : Bukit Tunggal Kec : Jekan Raya Kota: Palangka Raya Waktu Kebakaran : 09:35 Wib Waktu Pemadaman : 10.15 Wib Luas Terbakar : Kurang Lebih 4 Hektar Berhasil di Padamkan 1.3 Hektar Status Lahan : Tanah Kosong Sumber Air : Air pengeringan Tipe Kebakaran : Kebakaran Atas Dan Bawah Tipe Tanah : Gambut Dalam Vegetasi : Semak Belukar Kering Sumber Daya :</p> <p>Deskripsi : Regu 3 ,Poslap 2 di Posko Pemadaman Lanjutan di Jalan damang bustaf erang KM.13 Sesuai Instruksi brifing pagi poslap 2, Kemudian Unit Regu 3 Meluncur Mendatangi TKP, Melakukan Pemadaman Di Lokasi Tersebut, Api Padam : 17.00 Wib</p>				<ul style="list-style-type: none"> - Nozel 2.0 = 1 buah - HT = 3 buah - Mobil Pick Up = 1 Unit - Roda Dua = 2 unit <p>Lokasi III</p> <ul style="list-style-type: none"> - Poslap 2 , Regu 3 = 8 Orang - TNI = 1 Orang - Satpol PP = 1 Orang - Dandru Poslap 2 regu 3= 1 Orang <p>Peralatan :</p> <ul style="list-style-type: none"> - Mesin Honda Lengkap = 1 Buah <ul style="list-style-type: none"> - Selang 1.5 = 4 Roll - Selang 2.0 = 0 Roll - Selang 2.5= 0 Roll - Konektor 2.5 ke 2.0 = 0 buah - Konektor 2.0 ke 1.5 = 1 buah - Nozel 1.5 = 1 buah - HT = 6 buah - Mobil Pick Up = 1 Unit - Roda Dua = 1 Unit 	
<p>D. Pos Lapangan 3 Prov. Kalteng (Dukungan pemadaman karhutla di Kota Palangka Raya)</p>	√			<p>Lokasi I dan II</p> <p>Personil :</p> <ul style="list-style-type: none"> - Tim Poslap 3 Prov. Kalteng : 3 regu 	<p>Tim Pemadam Kahutla Poslap 3 Prov. Kalteng</p>

<p>Lokasi I Pemadaman : Jl. Hiu Putih 34, Kel. Bukit Tunggal, Kec. Jekan Raya (co.-) - Waktu pemadaman : 09.00 WIB - Selesai Pemadaman : 10.30 WIB - Luas terbakar : +- 1 Ha</p> <p>Lokasi II Pemadaman Lanjutan : Jl. Alson III, Jl. Yos Sudarso ujung s/d Jl. Tingang ujung, Kel. Bukit Tunggal, Kec. Jekan Raya (co. Terlampir difoto) - Waktu pemadaman : 10.50 WIB - selesai pemadaman : 17.25 WIB - Total Luas terbakar : +- 2,7 Ha</p>				<p>- TNI - POLRI - Regu AWC Brimob - Satpol PP : 1 org - Manggala Agni - Regu Truk Tangki BPBPK Prov. Kalteng : 2 regu</p> <p>Alkap : - Mesin Portable Lengkap - AWC Brimob : 2 unit - Truk tangki BPBPK Prov. Kalteng : 2 unit - Truk tangki Tagana : 1 unit - Mobil ops Manggala Agni - Mobil pickup : 2 unit</p>	
<p>E Pos Lapangan 4 Prov. Kalteng (Dukungan pemadaman karhutla di Kota Palangka Raya)</p> <p>Lokasi I 1) lokasi : jl mahir mahar arah klampangan masuk jl tabat kalsa kel. Sabaru kec. Sebangau Koordinat : terlampir Pelapor : arahan posdalop & danru Luas : Berhasil didinginkan : 40x100 m2 Status : lahan kosong Tipe tanah : gambut tebal Mulai = 10.30 wib Slesai = 16.46 wib Vegetasi = semak belukar .akasia.klakai dll Sumber air : sumur bor</p> <p>Lokasi II Alamat ; Jl surung kel.kereng bengkirai kec. Sebangau Pelapor = dari warga .ke babinsa sabaru Waktu kebakaran : 18.30 wib Slesai pemadaman : 20.30 wib Luas : 20 x30m2 Dipadamkan : 20 x30m2 (100%) Tipe tanah : gambut tipis Vegetasi : semak belukar .akasia.klakai.dll Deskripsi ; Poslap 4 melakukan pemadaman atas laporan warga ke babinsa di jl surung terbakar 18.30 wib api berhasil dipadamkan 20.30 wib luas : 20x30m2 Berhasil dipadamkan :20x30m2</p>	√			<p>Lokasi I Sumber daya ; - TNI = babinsa 3orng - POLRI = 1 orng - BKO SATBRIMOB = 1 orng - BPBD kota = -.. - msyrkt = -..</p> <p>Alkap ; - mesin ninja lengkap -slang uk 2 in = 10 rol - slang uk 1.5 in = 6 rol - konektor =1 bh - nosel uk 2in = 1bh - nosel uk 1.5 = 2 bh - Tosa = 1 unit - trail = 1 unit</p> <p>Lokasi II Sumber daya ; A) poslap 4 = 4 orng B) TNI = 1 ornng (BABINSA) C) warga = -..</p> <p>Alkap ; - mesin ninja lengkap - slang uk 2in = 9 rol - nosel 2in = 1bh - Tosa = 1 unit</p>	Tim Pemadam Karhutla Poslap 4 Prov. Kalteng

	(100%) Sumber air : sumur warga					
	<p>F. Pos Lapangan 5 Prov. Kalteng (Dukungan pemadaman karhutla di Kota Palangka Raya)</p> <p>Lokasi I 1) Lokasi : Jalan Sukarno/G.obos 10 (titik kordinat terlampir di foto) a) Waktu Kebakaran : - b) Waktu Pendinginan : 10.30 WIB c) Selesai Pendinginan : 14.00 WIB d) Deskripsi : Sesuai arahan dari operasi darat, pos lapangan 5 bersama Kabid Pencegahan dan Kesiapsiagaan melakukan pendinginan lokasi terbakar di g. Obos 10. e) Jenis tanah : (Gambut/mineral) f) Vegetasi : ilalang, kelakai, semak belukar dll g) Luas terbakar : 3 Ha h) Luas di padamkan: 20x100</p>	√			<p>Lokasi I 1) Personil : - Tim Poslap 5 : 5 org - TNI : 1 org - POLRI : 1 org -Brimob : 1 org 2) Alkap : - mesin pompa bravo lengkap : 1 unit - Slang uk. 2 in : 5 Rol - Nozzle 2 in : 1 Bh - TOSA. : 1 unit - Sepeda Motor : 3 unit - Radio Ht : 4 Bh.</p>	<p>Tim Pemadam Karhutla Poslap 5 Prov. Kalteng</p>
2.	<p>KOTA PALANGKA RAYA (Status Siaga Darurat Karhutla)</p> <p>Giat Pemadman Karhutla Dishut Prov. Kalteng</p> <p>Lokasi I Jam : 10.52 WIB Jalan : Alson 3 Gang 4 Kelurahan : Bukit Tunggal Kecamatan : Jekan Raya Luas yg terbakar : 0,50 Ha Luas yg di padamkan : 0, 5 Ha</p> <p>Koordinat : S -2°13'6,72708" E 113°51'43,22088"</p> <p>Kondisi lapangan : semak belukar, gambut, bekas tebasan, Penjalaran Api Cepat. Upaya yang di lakukan : Pemadaman dan Pembatasan penjalaran Api. Pemadaman berakhir : 12:15 WIB.</p> <p>Lokasi II Jam : 12:44 WIB Jalan : Jogjakarta Komplek Betang Kelurahan : Menteng Kecamatan : Jekan Raya</p>	√			<p>Lokasi I Personil : - Damkar Dishut : 1 Regu</p> <p>Sarana Prasarana :. - Mobil Single Cabin Damkar Dishut : 1 Unit - Mesin Pompa : 1 Unit - Selang : 2 rol - Handy talk : 2 buah</p> <p>Lokasi II Personil : - Damkar Dishut : 2 Regu - Damkar Kota : 2 Regu - TNI - Polri</p> <p>Sarana Prasarana :. - Mobil Tangki : 1 Unit - Mobil Damkar Dishut : 2 Unit -Mobil Damkar kota : 2 Unit -Watercannon: 1 Unit - Mesin Pompa : 3 Unit - Selang : 10;rol - Handy talk : 6 buah</p> <p>Lokasi III</p>	<p>Dishut Prov. Kalteng</p>

<p>Luas yg terbakar : 10 Ha Luas yg di padamkan : 3 Ha</p> <p>Koordinat : S -2°15'11,75044" E 113°54'54,77026"</p> <p>Kondisi lapangan : semak belukar,Tanah mineral.Penjalaran Api Cepat. Upaya yang di lakukan : Pemadaman dan Pembatasan penjalaran Api. Pemadaman berakhir : 13:40 WIB.</p> <p>Lokasi III Jam : 14:30 WIB Jalan : Isaskar Udang Kelurahan : Menteng Kecamatan : Jekan Raya Luas yg terbakar : 0,50 Ha Luas yg di padamkan : 0,10 Ha</p> <p>Koordinat : S 02°14'55,6" E 113°54'42,3"</p> <p>Kondisi lapangan : semak belukar,Tanah mineral.Penjalaran Api Cepat. Upaya yang di lakukan : Pemadaman dan Pembatasan penjalaran Api. Pemadaman berakhir : 15:10 WIB.</p> <p>Lokasi IV Jam : 14.02 WIB Jalan : Perintis Kelurahan : Panarung Kecamatan : Pahandut Luas yg terbakar : 2 Ha Luas yg di padamkan : 2 Ha</p> <p>Koordinat : S -2°15'27,55,37944" E 113°56'21,60456"</p> <p>Kondisi lapangan : semak belukar, gambut, bekas tebasan, Penjalaran Api Cepat. Upaya yang di lakukan : Pemadaman dan Pembatasan penjalaran Api. Pemadaman berakhir : 17:14 WIB.</p> <p>Lokasi V Jam : 15:32 WIB Jalan : Perintis Perum Casadova Kelurahan : Panarung Kecamatan : Pahandut</p>				<p>Personil : - Damkar Dishut : 1 Regu - Poslap 1BPBD Prov.: 1 Regu - Polri : 2 regu</p> <p>Sarana Prasarana :. - Mobil Tangki DPRD : 1 Unit - Mobil Single Cabin Damkar Dishut : 1 Unit - Mobil Karhutla Polri: 1 Unit - Mobil Truck Polri : 1 Unit - Mesin Pompa : 3 Unit - Selang : 2 rol - Handy talk : 2 buah</p> <p>Lokasi IV Personil : - Damkar Dishut : 1 Regu</p> <p>Sarana Prasarana :. - Mobil Single Cabin Damkar Dishut : 1 Unit - Mesin Pompa : 1 Unit - Selang : 12 rol - Handy talk : 3 buah</p> <p>Lokasi V Personil : - Damkar Dishut : 1 Regu</p> <p>Sarana Prasarana :. - Mobil Tangki : Unit - Mobil Singel Cabin Damkar Dishut : 1 Unit - Mesin Pompa : 1 Unit - Selang : 4 rol - Handy talk : 2 buah</p> <p>Lokasi VI Personil : - Damkar Dishut : 2 Regu</p> <p>Sarana Prasarana : - Mobil Singel Cabin Damkar Dishut : 1 Unit - Mesin Pompa : 1 Unit - Selang : 4 rol - Handy talk : 3 buah</p> <p>Lokasi VII Personil : - Damkar Dishut : 2 Regu</p> <p>Sarana Prasarana :</p>
--	--	--	--	---

<p>Luas yg terbakar : 2 Ha Luas yg di padamkan : 0,5 Ha</p> <p>Koordinat : S 02°15'38,2" E113°56'43,0"</p> <p>Kondisi lapangan : semak belukar, gambut berpasir, Penjalaran Api Cepat. Upaya yang di lakukan : Pemadaman dan Pembatasan penjalaran Api. Pemadaman berakhir : 16:40 WIB.</p> <p>Lokasi VI Jam : 19.16 WIB Jalan : G. Obos XIV Kelurahan : Menteng Kecamatan : Pahandut Luas yg terbakar : 0.5 Ha Luas yg di padamkan : 0,5 Ha</p> <p>Koordinat : S 02°15'24,5" E 113°53'51,3"</p> <p>Kondisi lapangan : semak belukar, gambut, Penjalaran Api Cepat, dekat rumah warga Upaya yang di lakukan : Pemadaman dan Pembatasan penjalaran Api. Pemadaman berakhir : 20.26 WIB.</p> <p>Lokasi VII Jam : 21.08 WIB Jalan : G. Obos XIX D Kelurahan : Menteng Kecamatan : Pahandut Luas yg terbakar : 0.1 Ha Luas yg di padamkan : 0,1 Ha</p> <p>Koordinat : S 02°14'25,7" S E 113°52'45,2"</p> <p>Kondisi lapangan : semak belukar, gambut, Penjalaran Api Cepat, dekat rumah warga Upaya yang di lakukan : Pemadaman dan Pembatasan penjalaran Api. Pemadaman berakhir : 21. 58 WIB.</p>				<p>- Mobil Singel Cabin Damkar Dishut : 2 Unit - Mesin Pompa : 2 Unit - Selang : 5 rol - Handy talk : 4 buah</p>	
<p>Satgasops Pemadaman Api Polda Kalteng-Satbrimob</p> <p>Kegiatan Pemadaman Titik Api di wilayah Kota Palangkaraya</p>	√			<p>Lokasi I personel : Perkuatan tim karhutla sbb : 1) Polri : 31 (Ton 2 Karhutla Brimob) 2) Warga : Masyarakat</p>	Polda Kalteng

<p>LOKASI 1 :</p> <ol style="list-style-type: none"> 1. Lokasi jl. RTA Milono Masuk Jalan Jogjakarta Blok K. 2. Waktu Sekitar pukul 12.25 wib. Sampai dengan 13.50 wib. 3. Sarana yang digunakan : <ul style="list-style-type: none"> - 1 mobil karhutla - 1 truck - 1 mobil barrier - 2 awc 4. Jumlah personel : <ul style="list-style-type: none"> 1 peleton siaga/peleton 2. Di pimpin langsung Danki Karhutla AKP Richard, S.I.K. dan Danton Karhutla Ipda Anang Tri Wahyu Widodo 5. Luas kebakaran kurang lebih 4 hektar. 6. Luas yang di padamkan kurang lebih 2 hektar. <p>A. KEADAAN LOKASI :</p> <ol style="list-style-type: none"> 1).Luas Lahan BekasTerbakar : ± 4 ha 2) Jenis Kebakaran : Atas 3) Status Lokasi : Semak belukar 4) Sumber Air : mobil AWC dan Damkar <p>LOKASI 2 :</p> <ol style="list-style-type: none"> 1. Lokasi jl. Karanggan 2. Waktu Sekitar pukul 16.10 wib. Sampai dengan 19.20 wib. 3. Sarana yang digunakan : <ul style="list-style-type: none"> - 1 mobil karhutla - 1 truck - 1 mobil barrier - 2 awc 4. Jumlah personel : <ul style="list-style-type: none"> 1 peleton siaga/peleton 2. Di pimpin langsung Danki Karhutla AKP Richard, S.I.K. dan Danton Karhutla Ipda Anang Tri Wahyu Widodo 5. Luas kebakaran kurang lebih 6 hektar. 6. Luas yang di padamkan kurang lebih 6 hektar. <p>A. KEADAAN LOKASI :</p> <ol style="list-style-type: none"> 1).Luas Lahan BekasTerbakar : ± 6 ha 			<p>Sekitar Perumahan 3) Damkar : 15 Orang beserta 4 Unit Pemadam</p> <p>Lokasi II personel : Perkuatan tim karhutla sbb : 1) Polri : 31 (Ton 2 Karhutla Brimob) 2) Manggala Agni : 10</p>	<div>22</div>
--	--	--	--	---------------

2) Jenis Kebakaran : Atas 3) Status Lokasi : Semak belukar 4) Sumber Air : mobil AWC & Mobil Tangki Manggala Agni					
I. Pos 1 Kel. Ketimpun. 1. Giat briefing pers Satgas kuat pers : 11 org. a. TNI : 4 org b. Polri : - org c. BPBD : - org d. Relawan BPBD : - org e. Relawan Masy : 5 org 2. Giat Pencegahan Karhutla sbb : a. Giat Himbauan dan Sosialisasi kepada Masyarakat/Korporasi : 1) Tempat : a) Jl. AMD RT/Rw 06/01 Kel. Petuk Katimpun Kec. Jekan Raya (1) Perusahaan/Korporasi : Nihil. (2) Masyarakat : (a) Bpk Hartono 40 th swasta (b) Ibu Yenita 37 th swasta (c) Bpk John Fredy 47 th swasta 2) Laksanakan sosialisai Pencegahan Karlhut (mendatangi Rumah Warga) menghimbau agar tidak membakar lahan. b. Giat Patroli Titik HS/Daerah Rawan Terbakar : 1) Jl. Petuk Katimpun Induk Rt.02/01 Kel. Petuk Katimpun Kec. Jekan Raya a) Lokasi : Co -2°9'54"S-113°51'35"E b) Estimasi : Luas cakupan lahan 1 Ha c) Vegetasi : Semak Belukar, pakis, pohon akasia d) Sumber Air : Ada e) Jl. Pendekat : Ada, Jl. Petuk Katipun Induk f) Status Lahan : Lahan Kosong g) Pemilik lahan : Bpk. Weda (Warga Bukit Tunggal) 2) Jl. Petuk Katimpun Induk Rt.02/01 Kel. Petuk Katimpun Kec. Jekan Raya a) Lokasi : Co -2°9'44"S-113°51'5"E b) Estimasi : Luas cakupan lahan 2 Ha	√	√	√	Tim Gabungan satgas Karhutla di wilayah Kota Palangka Raya	Kodim 1016/Plk

<p>c) Vegetasi : Semak belukar, pakis, phn keras dan kebun warga (Karet,sawit)</p> <p>d) Sumber Air : Ada</p> <p>e) Jl. Pendekat : Jl. Petuk Katimpun Induk</p> <p>f) Status Lahan : Lahan Kosong belakang rumah Warga</p> <p>g) Pemilik lahan : Ibu Yenita</p> <p>h) Upaya : Melapkan ke Satgas Karhutla, Poslap 2</p> <p>c. Giat Pemadaman :</p> <p>1) Jl. Petuk Katimpun Rt.02/01 Kel. Katimpun Kec. Jekan Raya</p> <p>a) Lokasi : Co 2°9'44"S-113°51'5"E (Api lanjutan kembali menyala)</p> <p>b) Estimasi : Luas cakupan lahan 1 Ha</p> <p>c) Vegetasi : Semak belukar, pakis dan pohon keras.</p> <p>d) Sumber Air : Ada</p> <p>e) Jl. Pendekat : Jl. Petuk Katimpun Induk.</p> <p>f) Status Lahan : Perorangan</p> <p>g) Pemilik lahan : Ibu Yenita</p> <p>h) Tindakan dan Upaya :</p> <p>(1) Melaks pemadaman bersama TSAK Kel. Petuk Katimpun</p> <p>(2) Melapkan ke Poslap 2 Satgas Karhutla</p> <p>3. Upaya yang dilaksanakan. Melaks pemantauan wilayah Rawan Karhutla</p> <p>II. Pos 2 Kel. Bukit Tunggal.</p> <p>1. Giat briefing pers Satgas kuat pers : 9 org.</p> <p>a. TNI : 4 org</p> <p>b. Polri : - org</p> <p>c. BPBD : - org</p> <p>d. Relawan BPBD : - org</p> <p>e. Relawan Masy : 5 org.</p> <p>2. Giat Pencegahan Karhutla sbb :</p> <p>a. Giat Himbauan dan Sosialisasi kepada Masyarakat/Korporasi :</p> <p>1) Tempat :</p> <p>a) Jl. Mahir mahar lingkaran luar Kel. Bukit Tunggal Kec. Jekan Raya</p> <p>(1) Perusahaan/Korporasi : Nihil.</p> <p>(2) Masyarakat :</p> <p>- Klg Ibu Susilo 37 th swasta</p> <p>b) Jl. Kajuju Rt 13 /Rw 14 Kel Bukit</p>				
---	--	--	--	--

<p>Tunggal Kec Jekan Raya (1) Perusahaan/Korporasi : Nihil. (2) Masyarakat : (a) Bpk Anton 34 th swasta (b) Ibu Rahayu 54 th swasta (c) Ibu Lili 32 th swasta</p> <p>2) Laksanakan sosialisai Pencegahan Karhut (mendatangi Rumah Warga) menghimbau agar tidak membakar lahan.</p> <p>b. Giat Patroli Titik HS/Daerah Rawan Terbakar : 1) Jl. Umpu Kakah Jl. Lingkar luar Kel. Bukit Tunggal Kec. Jekan Raya a) Lokasi : Co 2°13'4"S-113°54'5"E b) Estimasi : Luas cakupan lahan 1,5 Ha c) Vegetasi : Pohon besar, Semak Belukar, Pakis. d) Sumber Air : Nihil e) Jl. Pendekat : Ada, Jln besar (R2, R3 dan R4) f) Status Lahan : Kosong g) Pemilik lahan : Tidak Diketahui</p> <p>c. Giat Pemadaman : 1) Jl Kajuju Rt 13 /Rw 14 Kel. Bukit Tunggal Kec. Jekan Raya. a) Lokasi : Co 2°13'4"S-113°54'5"E b) Estimasi : 0,5 Ha c) Vegetasi : Semak belukar, pakis dan pohon besar. d) Sumber Air : Tidak Ada. e) Jl. Pendekat : Jl. Hiu Putih Ujung. f) Status Lahan : Lahan Kosong. g) Pemilik Lahan : Tidak diketahui. (1) Melaks pemadaman bersama masyarakat (2) Melapkan ke Poslap 2 Satgas Karhutla</p> <p>3. Upaya yang dilaksanakan. Melaks pemantauan wilayah rawan Karhutla</p> <p>III. Pos 3 Kel. Palangka.</p> <p>1. Giat briefing pers Satgas kuat pers : 9 org. a. TNI : 4 org b. Polri : - org c. BPBD : org d. Relawan BPBD : Nihil e. Relawan Masy : 5 org</p> <p>2. Giat Pencegahan Karhutla sbb :</p>				
--	--	--	--	--

<p>a. Giat Himbauan dan Sosialisasi kepada Masyarakat/Korporasi :</p> <p>1) Tempat :</p> <p>a) Jl. Tampung Penyang III Rt/Rw VI/Rw 25 Kel. Palangka Kec. Jekan Raya</p> <p>(1) Perusahaan/Koorporasi : Nihil.</p> <p>(2) Masyarakat :</p> <p>- Klg Bpk Wandi 58 th swasta (3 org)</p> <p>b) Jl. Tampung Penyang VIII Rt/Rw VI/25 Kel. Palangka Kec. Jekan Raya</p> <p>(1) Perusahaan/Koorporasi : Nihil.</p> <p>(2) Masyarakat :</p> <p>- Klg Bpk Aprianoor 45 th swasta (3 org)</p> <p>c) Jl. Simpei karuhei III Rt/Rw VI/25 Kel. Palangka Kec. Jekan Raya</p> <p>(1) Perusahaan/Koorporasi : Nihil.</p> <p>(2) Masyarakat :</p> <p>- Klg Ibu Dison 48 th swasta</p> <p>d) Jl. Simpei Karuhei IIIb Rt/Rw VI/25 Kel. Palangka Kec. Jekan Raya</p> <p>(1) Perusahaan/Koorporasi : Nihil.</p> <p>(2) Masyarakat :</p> <p>- Klg Ibu Dewi 36 th swasta.</p> <p>2) Laksanakan sosialisai Pencegahan Karhut (mendatangi Rumah Warga) menghimbau agar tidak membakar lahan.</p> <p>b. Giat Patroli Titik HS/Daerah Rawan Terbakar :</p> <p>1) Jl. Simpei Karuhei IV Rt/Rw VI/25 Kel. Palangka Kec. Jekan Raya</p> <p>a) Lokasi : Co -2°22'0765"S-113°86'2858"E</p> <p>b) Estimasi : Luas cakupan lahan 4 Ha</p> <p>c) Vegetasi : Semak Belukar,Pakis, ilalang</p> <p>d) Sumber Air : Nihil.</p> <p>e) Jl. Pendekat : Ada (R2, R3 dan R4)</p> <p>f) Status Lahan : Kosong</p> <p>g) Pemilik lahan : Tidak Diketahui</p> <p>2) Jl. Simpei Karuhei III Rt/Rw VI/25 Kel. Palangka Kec. Jekan Raya</p> <p>a) Lokasi : Co 2°21'916836"S-113°86'58,635"E</p> <p>b) Estimaai : Luas cakupan lahan 5 ha.</p> <p>c) Fegetasi : Semak belukar, ilalang</p>					
--	--	--	--	--	--

<p>dan pakis.</p> <p>d) Sumber air : Parit air terbatas.</p> <p>e) Jalan pendekat : Ada (R2, R3 dan R4)</p> <p>f) Status lahan : Kosong.</p> <p>g) Pemilik lahan : Tidak diketahui.</p> <p>3) Jl. Simpei Karuhei IIIB Rt/Rw VI/25 Kel. Palangka Kec. Jekan Raya</p> <p>a) Lokasi : Co 2°21'9405"S-113°86'5250"E (Lahan bekas kebakaran)</p> <p>b) Estimasi : Luas cakupan lahan 5 Ha</p> <p>c) Vegetasi : Semak belukar, pakis, ilalang</p> <p>d) Sumber Air : Parit sumber air terbatas.</p> <p>e) Jl. Pendekat : Ada (R2, R3 dan R4)</p> <p>f) Status lahan : Kosong.</p> <p>g) Pemilik lahan : Tidak diketahui</p> <p>c. Giat Pemadaman : Nihil</p> <p>3. Upaya yang dilaksanakan. Melaks pemantauan wilayah terhadap daerah rawan Karhutla</p> <p>IV. Pos 4 Kel. Menteng.</p> <p>1. Giat briefing pers Satgas kuat pers : 11 org.</p> <p>a. TNI : 4 org</p> <p>b. Polri : 2 org</p> <p>c. BPBD Kota : - org</p> <p>d. Relawan BPBD : - org</p> <p>e. Relawan Masy : 5 org</p> <p>2. Giat Pencegahan Karhutla sbb :</p> <p>a. Giat Himbauan dan Sosialisasi kepada Masyarakat/Korporasi :</p> <p>1) Tempat :</p> <p>a) Jl. Yosudarso Rt/Rw. 01/01 Kel. Menteng Kec. Jekan Raya</p> <p>(1) Perusahaan/Korporasi : Nihil.</p> <p>(2) Masyarakat :</p> <p>(a) Bpk H. Mahmud 63 th swasta</p> <p>(b) Ibu Aminah 47 th swasta</p> <p>b) Jl. Mahir mahar lingkaran luar Rt/Rw 02/01 Kel. Menteng Kec. Jekan Raya</p> <p>(1) Perusahaan/Korporasi : Nihil.</p> <p>(2) Masyarakat :</p> <p>(a) Bpk Abdi 57 th petani</p>					
--	--	--	--	--	--

<p>(b) Ibu Inah 37 th petani</p> <p>2) Laksanakan sosialisai Pencegahan Karlahut (mendatangi Rumah Warga) menghimbau agar tidak membakar lahan.</p> <p>b. Giat Patroli Titik HS/Daerah rawan terbakar :</p> <p>1) Jl. G. Obos 14 VII Rt. 15/06 Kel. Menteng Kec. Jekan Raya</p> <p>a) Lokasi : Co -2°13'56,023"S-113°52'21,67"E (Bekas lahan terbakar seluas 1 Ha)</p> <p>b) Estimasi : Luas cakupan lahan 10 Ha</p> <p>c) Vegetasi : Semak Belukar,Pakis, ilalang</p> <p>d) Sumber Air : Parit sumber air nihil</p> <p>e) Jl. Pendekat : Ada (Ran R2, R3 dan R4)</p> <p>f) Status Lahan : Kosong</p> <p>g) Pemilik lahan : Tidak Diketahui</p> <p>2) Jl. G. Obos 14 Rt. 15/006 Kel. Menteng Kec. Jekan Raya</p> <p>a) Lokasi : Co -2°15'49"805"S-113°53'34,25"E</p> <p>b) Estimasi : Luas cakupan lahan 10 Ha</p> <p>c) Vegetasi : Semak belukar, pakis, ilala</p> <p>d) Sumber Air : Parit sumber air terbatas, sumur bor</p> <p>e) Jl. Pendekat : Ada (Ran R2, R3 dan R4)</p> <p>f) Status Lahan : Kosong</p> <p>g) Pemilik lahan : Tidak diketahui</p> <p>3) Jl. Ir. Sukarno Rt/Rw 10/6 Kel. Menteng Kec. Jekan Raya</p> <p>a) Lokasi : Co -2°14'55,51"S-113°54'28,614"E</p> <p>b) Estimasi : Luas cukupan lahan 2 Ha</p> <p>c) vegetasi : Semak belukar, pakis, ilalang</p> <p>d) Sumber air : Parit sumber air terbatas</p> <p>e) Jl. Pendekat : Ada (R2, R3, R4)</p> <p>f) Status Lahan : Kosong</p> <p>g) Pemilik lahan : Tidak diketahui</p> <p>c. Giat Pemadaman :</p> <p>1) Jl. G. Obos X Kel. Menteng Kec. Jekan Raya</p> <p>a) Lokasi : Co -2°14'35,808"S-</p>				
---	--	--	--	--

<p>113°53'40,3"E</p> <p>b) Estimasi : Luas cukupan lahan 2 Ha</p> <p>c) vegetasi : Semak belukar, pakis, ilalang</p> <p>d) Sumber air : Parit sumber air terbatas</p> <p>e) Jl. Pendekat : Ada (R2, R3, R4)</p> <p>f) Status Lahan : Kosong</p> <p>g) Pemilik lahan : Tidak diketahui</p> <p>3. Upaya yang dilaksanakan. Melaks pemantauan wilayah rawan Karhutla</p> <p>V. Pos 5 Kel. Kereng Bangkirai.</p> <p>1. Giat briefing pers Satgas kuat pers : 10 org.</p> <p>a. TNI : 4 org</p> <p>b. Polri : - org</p> <p>c. BPBD : - org.</p> <p>d. Relawan BPBD : - org</p> <p>e. Relawan Masy : 5 org</p> <p>2. Giat Pencegahan Karhutla sbb :</p> <p>a. Giat Himbauan dan Sosialisasi kepada Masyarakat/Korporasi :</p> <p>1) Tempat :</p> <p>a) Jl. Basewut Kel Kereng Bangkirai Kec. Sebangau Co 2°16'26,6736"S-113°59'51,92712"E</p> <p>(1) Perusahaan/Korporasi : Nihil.</p> <p>(2) Masyarakat :</p> <p>(a) Bpk Yadi 40 th petani</p> <p>(b) Bpk Yannor 59 th petani</p> <p>(c) Bpk Mardi 55 th swasta</p> <p>2) Laksanakan sosialisai Pencegahan Karhut (mendatangi Rumah Warga) menghimbau agar tidak membakar lahan.</p> <p>b. Giat Patroli Titik HS/Daerah rawan terbakar :</p> <p>1) Jl. Basewut Rt III/IV Kel Kereng Bangkirai Kec Sabangau</p> <p>a) Lokasi : Co 2°14'51,73123"S-113°59'74,503"E (Bekas lahan terbakar)</p> <p>b) Estimasi : Luas cakupan lahan 2 Ha</p> <p>c) Vegetasi : Semak Belukar</p> <p>d) Sumber Air : Kolam</p> <p>e) Jl. Pendekat : Ada (R2,R3,R4)</p> <p>f) Status Lahan : Kosong</p> <p>g) Pemilik lahan : Tidak Diketahui</p>					
--	--	--	--	--	--

<p>c. Giat Pemadaman :</p> <p>1) Jl. Tabatkalsa Rt I/I Kel Sabaru Kec. Sabangau</p> <p>a) Lokasi : Co 2°29'77,1181"S- 113°98'55,0685"E</p> <p>b) Estimasi : Luas cakupan lahan 20 Ha</p> <p>c) Vegetasi : Semak Belukar</p> <p>d) Sumber Air : Sumur Bor</p> <p>e) Jl. Pendekat : Ada (R2/R3)</p> <p>f) Status Lahan : Kosong</p> <p>g) Pemilik lahan : Tidak Diketahui</p> <p>h) Tindakan dan Upaya :</p> <p>(1) Melaks pemadaman bersama Satgas penindakan</p> <p>(2) Melapkan ke Poslap 2 Satgas Karhutla</p> <p>3. Upaya yang dilaksanakan. Melaks pemantauan wilayah rawan Karhutla</p> <p>VI. Pos 6 Kel. Kalampangan.</p> <p>1. Giat briefing pers Satgas kuat pers : 9 org.</p> <p>a. TNI : 4 org</p> <p>b. POLRI : - org</p> <p>c. BPBD : - org</p> <p>d. Relawan BPBD : - org</p> <p>e. Relawan Tim : 5 org</p> <p>2. Giat Pencegahan Karhutla sbb :</p> <p>a. Giat Himbauan dan Sosialisasi kepada Masyarakat/Korporasi :</p> <p>1) Tempat :</p> <p>a) Trans Kalimantan Kel. Klampangan Kec. Sebangau Co 2°16'40,061"S-114°0'17,774"E</p> <p>(1) Perusahaan/Korporasi : Nihil.</p> <p>(2) Masyarakat :</p> <p>(a) Bpk sumanto 40 th petani</p> <p>(b) Bpk Hariono 41 th petani</p> <p>(c) Ibu Rumini 40 th petani</p> <p>(d) Ibu Lastri 37 th petani</p> <p>2) Laksanakan sosialisai Pencegahan Karlaut (mendatangi Rumah Warga) menghimbau agar tidak membakar lahan.</p> <p>b. Giat Patroli Titik HS/Daerah Rawan Terbakar :</p> <p>1) Jl Kranggan Kel. Tanjung Pinang Kec. Pahandut</p> <p>a) Lokasi : Co 2°14'56,00"S-</p>				
---	--	--	--	--

<p>114°0'18,192"E (Bekas lahan terbakar)</p> <p>b) Estimasi : Luas cakupan lahan 5 Ha</p> <p>c) Vegetasi : Semak Belukar</p> <p>d) Sumber Air : Parit, kondisi kering,</p> <p>e) Jl. Pendekat : Ada (R2/R4)</p> <p>f) Status Lahan : Kosong</p> <p>g) Pemilik lahan : Tidak Diketahui</p> <p>2) Jl. Telawang Raya Kel. Klampangan Kec. Sebangau Co 2°25'65,63"S-113°98'27,43"E</p> <p>b) Estimasi : Luas cakupan lahan 5 Ha</p> <p>c) Vegetasi : Semak belukar</p> <p>d) Sumber Air : Parit kering</p> <p>e) Jl. Pendekat : Ada (R2/R4)</p> <p>f) Status Lahan : Kosong</p> <p>g) Pemilik lahan : Tidak diketahui</p> <p>c. Giat Pemadaman :</p> <p>1) Jl. Giat Rt 01 Rw 02 Kel. Klampangan Kec. Sebangau</p> <p>a) Lokasi : Co 2°16'41,802"S-114°0'18,193"E</p> <p>b) Estimasi : Luas cakupan lahan 3 Ha</p> <p>c) Vegetasi : Semak Belukar</p> <p>d) Sumber Air : Nihil</p> <p>e) Jl. Pendekat : Ada (R2/R4)</p> <p>f) Status Lahan : Kosong</p> <p>g) Pemilik lahan : Tidak Diketahui</p> <p>h) Tindakan dan Upaya :</p> <p>(1) Melaks pemadaman rambatan api dengan alat seadanya</p> <p>(2) Melapkan ke Poslap 2 Satgas Karhutla</p> <p>3. Upaya yang dilaksanakan. Melaks pemantauan wilayah rawan Karhutla</p> <p>VII. Pos 7 Kel. Tangkiling.</p> <p>1. Giat briefing pers Satgas kuat pers : 10 org.</p> <p>a. TNI : 4 org</p> <p>b. Polri : nihil</p> <p>c. BPBD : 1 org</p> <p>d. Relawan BPBD : Nihil</p> <p>e. Relawan Masy : 5 org</p> <p>2. Giat Pencegahan Karhutla sbb :</p> <p>a. Giat Himbauan dan Sosialisasi kepada Masyarakat/Korporasi :</p> <p>1) Tempat :</p> <p>a) Jl. Cilik Riwut km 38.5 Kel.</p>					
---	--	--	--	--	--

<p>Tangkiling Kec. Bukit Batu (1) Perusahaan/Korporasi : Nihil. (2) Masyarakat : (a) Bpk Yadi 34 th swasta (b) Bpk Ulai 40 th petani (c) Bpk Joni 36 th petani</p> <p>2) Laksanakan sosialisai Pencegahan Karhut (mendatangi Rumah Warga) menghimbau agar tidak membakar lahan.</p> <p>b. Giat Patroli Titik HS/Daerah rawan terbakar : 1) Jl. Cilik Riwut km 38 Kel. Tangkiling a) Lokasi : Co 1°38'38"S-113°45'34"E b) Estimasi : Luas cakupan lahan 2 Ha c) Vegetasi : Semak belukar, d) Sumber Air : Parit sumber air terbatas e) Jl. Pendekat : Ada (R2,R4) f) Status Lahan : Kosong g) Pemilik lahan : Tidak diketahui</p> <p>c. Giat Pemadaman : Nihil.</p> <p>d. Upaya yang dilaksanakan. Melaks pemantauan wilayah Rawan Karhutla</p> <p>VIII. Pos 8 Kel. Marang.</p> <p>1. Giat briefing pers Satgas kuat pers : 9 org. a. TNI : 4 org b. Polri : - org c. BPBD : - org d. Relawan BPBD : - org e. Relawan Masy : 5 org.</p> <p>2. Giat Pencegahan Karhutla sbb :</p> <p>a. Giat Himbauan dan Sosialisasi kepada Masyarakat/Korporasi : 1) Tempat : a) Jl. Cilik Riwut Km 18 RT 02 RW 01 Kel. Marang Kec. Bukit Batu. (1) Perusahaan/Korporasi : Nihil. (2) Masyarakat : (a) Bpk Sarli 27 th swasta (b) Ibu Siti 31 th swasta</p> <p>b) Jl. Cilik Riwut km. 19 RT 3 RW 1 Kel. Marang Kec. Bukit Batu (1) Perusahaan/Korporasi : Nihil.</p>					
--	--	--	--	--	--

<p>(2) Masyarakat :</p> <p>(a) Bpk Juwel 43 th swasta</p> <p>(b) Ibu Yuliana 40 th swasta</p> <p>2) Laksanakan sosialisai Pencegahan Karhut (mendatangi Rumah Warga) menghimbau agar tidak membakar lahan.</p> <p>b. Giat Patroli Titik HS/Daerah Rawan Terbakar :</p> <p>1) Jl. Marang Km 18 RT 1 RW 1 Kel. Marang Kec. Bukit Batu</p> <p>a) Lokasi : Co -2°10'6561"S-113°78'5756"E</p> <p>b) Estimasi : Luas cakupan lahan 3 Ha</p> <p>c) Vegetasi : Semak Belukar,Pakis, ilalang</p> <p>d) Sumber Air : Parit sumber air terbatas</p> <p>e) Jl. Pendekat : Ada (Ran R2, R3)</p> <p>f) Status Lahan : Kosong</p> <p>g) Pemilik lahan : Tidak Diketahui</p> <p>2) Jl.Cilik Riwut Km 19 RT 3 RW 1 Kel. Marang Kec. Bukit Batu</p> <p>a) Lokasi : Co -2°11'1049"S-113°78'8746"E</p> <p>b) Estimasi : Luas cakupan lahan 10 Ha</p> <p>c) Vegetasi : Semak belukar, pakis, ilalang</p> <p>d) Sumber Air : Parit sumber air terbatas.</p> <p>e) Jl. Pendekat : Ada (Ran R2, R3 dan R4)</p> <p>f) Status Lahan : Kosong</p> <p>g) Pemilik lahan : Tidak diketahui</p> <p>c. Giat Pemadaman :</p> <p>1) Jalan Cilik riwut Km 19 Kel. Marang Kec. Bukit Batu</p> <p>a) Lokasi : Co -2°11'0833"S-113°77'4052"E</p> <p>b) Estimasi : Luas cakupan lahan 2 Ha</p> <p>c) Vegetasi : Semak Belukar,Pakis, ilalang</p> <p>d) Sumber Air : Parit sumber air terbatas</p> <p>e) Jl. Pendekat : Ada (Ran R2, R3 dan R4)</p> <p>f) Status Lahan : Kosong</p> <p>g) Pemilik lahan : Tidak Diketahui</p> <p>h) Tindakan dan Upaya :</p> <p>(1) Melaks pemadaman rambatan api</p>					
---	--	--	--	--	--

	bersama masyarakat dengan alat seadanya (2) Melapkan ke Poslap 2 Satgas Karhutla 3. Upaya yang dilaksanakan. Melaks pemantauan wilayah rawan Karhutla					
3.	<p>KAB. PULANG PISAU (Status Siaga Darurat Karhutla)</p> <p>Posko SDB Karhutla BPBD Kab. Pulang Pisau</p> <p>1.KEGIATAN POSLAP KEC. JABIREN RAYA : Lokasi : Desa Tanjung Taruna dan Tumbang Nusa. Titik Koordinat : S.-2.32174, E. 114.07072 Estimasi Luasan : Dalam Proses Durasi Penanganan Pemadaman : 19 Hari Keadaan Lokasi : - Jenis Tanah : Gambut . - Vegetasi Terbakar : Pakis, kayu dan semak belukar. - Luas Terbakar : Masih belum bisa di ukur karena api masih menyala. - Jenis Kebakaran : permukaan dan Bawah. - Status Lokasi : Lahan kosong. - Sumber Air : Parit irigasi / kanal dan Sumur Bor.</p> <p>Ket : Kebakaran belum padam sepenuhnya.</p> <p>- UPAYA YANG DILAKUKAN : - Pemadaman terus di upayakan di daerah Tumbang Nusa dan Taruna , pemadaman di lakukan oleh tim Poslap dan Tim BKO Pos Komando serta dukungan pemadaman melalui udara oleh tim satgas Karhutla Provinsi melauli WB. - Upaya pemadaman hari ini di lakukan di area jalan lintas Kalimantan, pemadaman juga didukung dari udara WB untuk mencegah sebaran api menyebrang ke sebelah jalan Lintas Kalimantan dan merembet ke area pemukiman.</p> <p>2. KEGIATAN POSLAP KEC. KAHAYAN TENGAH : LOKASI : Desa Bukit Rawi KOORDINAT : S. -2.103258</p>	√	√	√	<p>1.KEGIATAN POSLAP KEC. JABIREN RAYA : PERSONIL : Tim Pos Komado dan Poslap Jabiren Raya - Poslap Jabiren Raya 12 orang.. - BPBD 10 orang - TNI 5 Orang - Polri 5 Orang - TN. Sebangau 7 orang - Orari 1 Orang - DLH 5 Orang - Dinsos 5 Orang (DU) - Manggala Agni 30 orang . - Satgas Karhutla Prov. 30 Orang</p> <p>SARPRAS : - 7 Unit mobil R4 - 1 Unit Dapur Umum - 1 Unit Tossa - 8 Unit Motor R2 - 3 Unit mesin Max 3 lengkap dengan alat pemadaman. - 2 Unit mesin Honda lengkap dengan alat pemadaman. - 2 Unit Mesin Robin lengkap dengan alat pemadaman. - 1 Unit mesin Tohatsu lengkap dengan alat pemadaman.</p> <p>2. KEGIATAN POSLAP KEC. KAHAYAN TENGAH : PERSONIL : - Tim Poslap Kahayan Tengah, - Dansatgasgab Provinsi Kalteng, - MPA Bukit rawi - KPHP kahayan tengah</p> <p>SARPRAS : - 2 Unit Mobil Personil - 7 Unit Motor R2</p>	Posko SDB Karhutla BPBD Kab. Pulang Pisau

<p>E.114.031473 KEADAAN LOKASI: - Jenis Tanah : Gambut Dalam - Vegetasi Terbakar : Tumih, veronggang, Pakis dan semak belukar - Luas Terbakar : ± 12 Ha - Luas yg di padamkan = sekitar 0,8 Ha - Jenis Kebakaran : Atas dan Bawah. - Status Lokasi : Lahan kosong - Sumber Air : berupa galian irigasi</p> <p>UPAYA : Tim apel dan briefing giat pemadaman. Tim persiapan personil dan peralatan. Tim berangkat dari posko Poslap sekitar 08:00 wib kelokasi kebakaran dengan menggunakan R4 dan R2. Tim tiba dilokasi kebakaran pukul 08:30 wib. Tim melakukan pemadaman langsung dari pukul 09:00 wib menggunakan mesin Robin sampai dengan 16:00 wib. Tim berkemas peralatan dan personil. Tim kembali ke poslap pukul 16:30 wib. Lokasi terbakar untuk sementara belum bisa dinyatakan aman. Dan pemadaman akan di lanjutkan besok.</p> <p>3. KEGIATAN POSLAP KEC. MALIKU : LOKASI : Desa : Desa Gandang Barat Kecamatan : Maluku Kabupaten : Pulau Pisau</p> <p>KOORDINAT Bujur : -2.968531 Lintang : 114.133894</p> <p>KONDISI CUACA - Temperatur. : 32°C - Kelembaban : 47 % - Kec.Angin. : 7 - 10 km/h</p> <p>KEADAAN LOKASI: - Jenis Tanah : Gambut tipis . - Vegetasi : Pakis, kayu, galam, akasia dan semak belukar. - Luas Terbakar : - - Jenis Kebakaran: - - Status Lokasi : -</p>			<p>- 2 Unit Robin milik MPA bukit rawi lengkap dengan peralatan - 1 Unit mesin mark3 lengkap dengan peralatan</p> <p>3. KEGIATAN POSLAP KEC. MALIKU : PERSONIL : - Tim Terpadu Poslap Karhutla Kec. Maluku Kab. Pulau Pisau 2 orang. - TNI 1 orang. - Polri 2 orang. - Manggala agni : - - Masyarakat 6 orang.</p> <p>SARPRAS : - 6 Unit R2</p> <p>D. POS KOMANDO SIAGA DARURAT KARHUTLA : Personil : - BPBD 10 orang - TNI 5 Orang - Polri 5 Orang - TN. Sebangau 7 orang - Orari 1 Orang - DLH 5 Orang - Dinsos 5 Orang (DU) - Manggala Agni 2 Orang Jumlah : 40 Orang</p> <p>Sarpras : - Mesin Portabel 7 Unit - Mobil Operasional 7 Unit TN Sebangau : 1 Unit DLH : 1 Unit BPBD : 1 Unit + 1 Unit Truck Tangki Polres : 1 Unit TNI : 1 Unit Dinsos : 1 Unit Dapur Umum - Sepeda Motor 7 Unit Jumlah : 21 Unit</p>	
---	--	--	--	--

<p>- Sumber Air : Parit irigasi.</p> <p>UPAYA YANG DILAKUKAN:</p> <p>Melaksanakan Partoli di daerah rawan Kebakaran dan melaksanakan Sosialisasi larangan membakar hutan dan lahan sekaligus menyampaikan Maklumat Kapolda Kalteng di Desa Gandang Barat serta melakukan pendinginan di spot-spot sisa bakaran yg telah terjadi.</p> <p>Melaksanakan Pengecekan Lokasi - Lokasi yang Rawan Terjadi Kebakaran Hutan dan Lahan Serta Pengecekan Sumur Bor, Parit Irigasi dan Embung yang Terdapat di sekitar Perkebunan Masyarakat Ds. Gandang Barat.</p> <p>Tim yang Melaksanakan Patroli terdiri dari :</p> <ul style="list-style-type: none"> - 1 Tim Poslap Kecamatan Maluku - 1 Tim POLRI (Polsek Maluku) - 1 Tim TNI (Koramil Pangkoh) - 1 Tim Masyarakat. <p>D. KEGIATAN POS KOMANDO SIAGA DARURAT KARHUTLA :</p> <p>1). Melaksanakan Apel Pagi di Pos Komando Karhutla Kab. Pulang Pisau</p> <p>2). Melaksanakan Anev. di Pos Komando hasil dari laporan harian pemadaman Poslap di lapangan serta menyusun rencana aksi pemadaman selanjutnya untuk penanganan kebakaran di Desa Tumbang Nusa dan Tanjung Taruna.</p> <p>3). Pemeriksaan kesehatan personil di Pos Komando dan Personil dilapangan dengan memberikan obat-obatan dan suntikan vitamin serta pemeriksaan tekanan darah bagi personil yang mau berangkat atau selesai melakukan pemadaman.</p> <p>4). Koordinasi penerimaan tambahan personil pemadaman darat dari lembaga Save Our Borneo dan GreenPeace.</p> <p>5). Usulan pembuatan sumur bor ke DLH Prov. Kalimantan Tengah untuk pemadaman darurat, penyekatan dan</p>					
---	--	--	--	--	--

	<p>pembasahan serta pendinginan sisa media bakaran di bahu jalan Lintas Trans Kalimantan Raya di Desa Taruna Kec Jabiren dengan titik koordinat usulan Sumur Bor</p> <ol style="list-style-type: none"> 1. LS -2.30829 BT 114.05068 2. LS -2.31289 BT 114.05761 (dekat sekolah) 3. LS -2.3227 BT 114.06408 4. LS -2.31521 BT 114.0576 (dekat rumah ibadah) 5. LS -2.32073 BT 114.06255 <p>6). Pemberangkatan Tim BKO Regu I untuk lanjutan membackup Pemadaman/Pembasahan Karhutla Pos Lapangan Jabiren Raya di Desa Taruna Keberangkatan 5 Agustus 2019 Tujuan : Desa Taruna Durasi Operasi : Tentativ 3 (tiga) hari Terhitung tanggal (6 s/d 8 Agustus 2019)</p> <p>7). Menerima laporan dari Tim Poslap Kecamatan Siaga Darurat KARHUTLA.</p> <ul style="list-style-type: none"> - Melakukan pemantauan cuaca, hotspot, arah angin dan kondisi sungai serta daerah yang rawan bencana Karhutla di wilayah Kab. Pulang Pisau. - Menerima informasi / laporan bencana lainnya melalui Radio HT, telepon seluler, whatsapp / grup dan sarana informasi resmi di Kab. Pulang Pisau serta masyarakat. - Terus berkoordinasi dengan TNI, POLRI, SOPD, Kepala Desa, Camat dan Organisasi Kemasyarakatan di Kabupaten Pulang pisau tentang KARHUTLA. 					
4.	<p>KAB. KOTAWARINGIN TIMUR (Status Siaga Darurat Karhutla)</p> <p>Posko SDB Karhutla Kab. Kotawaringin Timur</p> <ol style="list-style-type: none"> 1) Pantauan Hotspot : 23 HS 2) Kegiatan : <ul style="list-style-type: none"> - Tim Posko Melakukan Pemadaman Lanjutan di Tambulihan, Kel. Tanah Mas - Tim Posko Melakukan Pemadaman di Cilik Riwut, Jalan Karya Bersama. - Tim Posko Melakukan Pemadaman di Jalan Revolusi - Tim Posko Melakukan Pemadaman 	√	√	√	Satgas PDB Karhutla BPBD Kab. Kotawaringin Timur	Posko SDB Karhutla Kab. Kotawaringin Timur

di Jalan HM. Arsyad sebelah Toko Meddy Jaya - Tim Posko Melakukan Pemadaman di Perum Bumi Raya I - Tim Posko Melakukan Pemadaman di Jalan Jenderal Sudirman, Belakang Tahu Sumedang					
A. Koramil 1015-06/Samuda 1. Hotspot : a) 1. -2.972S 113.1246E 2. -2.972S 113.972E . Ttk hotspot tsb berada di Desa .Serambut kec. Pulau Hanaut Jarak dari koramil ke Sasaran 60 dg Waktu tempuh 2 Jam dg menggunakan Kelotok Dan kendaraan Roda dua b) -2.8872S 112.9225 - ttk hotspot tsb berada di Kel Samuda kota Jarak dari koramil ke Sasaran 25 Km dg waktu tempuh 1 Jam dg menggunakan Kendaraan Roda dua dan jalan kaki 2) Langkah yang diambil : a) Melaksanakn koordinasi dengan instansi terkait. b) Melaksanakn briefing. c) Menyiapkan peralatan yang akan digunakan. d) tim menuju titik hotspot e) Sampai di lokasi Tim melakukan pemadaman 5) Kendala a) Lokasi yg terbakar merupakan lahan gambut Sehingga tdk bisa Sepenuhnya bisa di padamkan b) Sebageian tk hotspot tsb tdk bisa di jangkau karena tdk ada akses jalan B. Koramil 1015/-08/Mbk Sesuai data BMKG titik HS berada Coordinat : Bujur : 112.9510. Lintang : -2.59208 Berada di Ds.Eka Baharui Kec. MB. Ketapang Kab.Kotim. Adapun dlm penanganan Karhutla Karhutla tsb melibatkan personel Sbb C. Koramil 1015-07/Bgd	√			A. Koramil 1015-06/Samuda 1) Personel yang terlibat : a) TNI. : 2 orang. b) Polri : 2 c) Manggala Agni : - orang. d) Msy. : 3 2) Alkap yg di gunakan a) R.4 : - b) R2. : 4 c) Kelotok : 1Buah c) GPS : 1 buah c) Alkon : B. Koramil 1015/-08/Mbk 1. Dgn kekuatan Personil sbb : -TNI : 1 org' -Polisi : 2 org -BNPB : 4 org -Perangkat Desa : 1 org - Masyarakat : 4 org 2.Peralatan : 3.Ran yg digunakan : -Truk : 1 unitkn -Ran Roda dua : 5 unit 4.Jarak dari Koramil ke titik hotspot _+20 km.! C. Koramil 1015-07/Bgd 1) Personel yang terlibat : a) TNI. : 1 orang. b) Polri : 2 orang c) MPA : 3 orang. d) Kec. : 1 orang 2) Alkap yg di gunakan a) R.4 : - b) R2. : 4 c) GPS : 1 buah c) Alkon : 1 Unit	Kodim 1015/spt

	<p>1. Hotspot :</p> <p>a) 112.8431 E -2.6558 S</p> <p>b) 112.8222 E -2.7065 S</p> <p>c) 112.8940 E -2.8134 S</p> <p>d). Ttk hotspot tsb berada di Desa Bagendang Tengah kec. Mentaya Hilir Utara Jarak dari Koramil ke Sasaran 13 km dgn Roda dua dan jalan kaki dengan waktu tempuh 30 menit</p> <p>2) Langkah yang diambil :</p> <p>a) Melaksanakan kordinasi dg Pihak terkait</p> <p>b) Mentiapkan alkap yg digunakan</p> <p>c) Tim melaksanakan Brifing</p> <p>d) Tim berangkat kelokasi</p> <p>e) Melaksanakan Pemadaman menggunakan alkon yg bisa terjangkau</p> <p>3) Kendala</p> <p>a) Lahan yg yg terbakar merupakan lahan Gambut dan api kena tiupan angin melompat ke tempat lahan yg lain</p> <p>b) Mobilisasi alat ke lokasi sangat Sulit terjangkau dg kendaraan</p> <p>c) Tiupan angin memudahkan api cepat merambat ke tempat lain sehingga sulit untuk di padamkan Secara total</p> <p>d.) Air yg ada di sekitar lovokasi ttk Host Spot sangat minim</p> <p>e) Berusaha memadamkan api semaksimal mungkin</p>					
5.	<p>KAB. SERUYAN</p> <p>Kegiatan BPBD Kab. Seruyan</p> <p>1. Monitoring dan pengumpulan data / informasi bahan laporan melalui berbagai sumber</p> <p>2. Apel Pagi dan Sore Posko Siaga Karhutla Seruyan</p> <p>3. Tim Satgas Melakukan Ground Cek Lokasi di Desa Kartika Bakti Kecamatan Seruyan Hilir Timur</p> <p>4. Tim Satgas Melakukan Ground Cek Lokasi di Desa Mekar Indah Kecamatan Seruyan Hilir Timur</p> <p>5. Tim Satgas melakukan Komunikasi Dengan Kepala Desa Sungai Perlu untuk menindak lanjuti Titik Hotspot terkait akses yang ditempuh</p>	√			<p>1) Personel yang terlibat :</p> <p>a) TNI : -</p> <p>b) Polri. : 9 Orang</p> <p>c) BPBD. : 12 Orang</p> <p>2) Alkap yg di gunakan</p> <p>a) R4. : 7 unit</p> <p>b) R2. : 3 unit</p> <p>c) Trak tanki bpbd: 1 unit.</p>	BPBD Kab. Seruyan

<p>tidak memadai untuk operasi pemadaman</p> <p>6. Water Bombing dengan Koordinat 3 o 18'28.87"S 112 o 44'32.82"E Desa Sungai Bakau Kecamatan Seruyan Hilir Timur</p> <p>Kegiatan Pemadaman</p> <p>Alamat ; kilometer 07 jalan Sampit-seruyan desa sungai bakau kecamatan seruyan hilir timur. Kab seruyan.</p> <p>Uraian kejadian sebagai berikut:</p> <p>1. Titik api berada di km 7 sebelah kanan dari jalan poros kuala pembuang menuju sampit, Desa Sungai Bakau kec. Seruyan Hilir Timur Kab. Seruyan Prov kalteng.</p> <p>2. Kegiatan yang dilaksanakan: Pukul 20.00wib dilakukan pemadaman titik api ke Sasaran Kebakaran lahan semak belukar Desa Sungai Bakau kec.Seruyan Hilir Timur kab seruyan.Dan Tim berhasil memadamkan titik api.kegiatan berkhir pukul 21.00 wib.</p> <p>3. Untuk luas areal yang terbakar dititik api kurang lebih 2 hektar.</p>					
<p>B. Koramil 1015-14/Kpb</p> <p>1. Sesuai data BMKG HS berada di</p> <p>a. Co. -3.28140 S 111.55497 E</p> <p>b. CO. -3.26316 S 111.56016 E</p> <p>c. Co. -3.19041 S 112.43489 E</p> <p>d. Co. -3.12591 S 112.35323 E</p> <p>e. Co. -3.08376 S 112.34273 E</p> <p>HS berada 2 titik Ds. Sungai Perlu Kec. Seruyan Hilir, Ds.Sei Bakau,Ds.Halimaung Jaya danDs. Mekar Indah Kec. Seruyan Hilir Timur di Wil Ramil 1015-14/Kpb transportasi menggunakan jalur darat dan air</p>	√			<p>1. Personel yg terlibat :</p> <p>a. TNI : 3 orang</p> <p>b. BPBD : 9 orang.</p> <p>c. Polri. : 2 orang</p> <p>d. Tim Ds.Sungai Perlu : 8 orang</p> <p>2. Alkap yg di gunakan :</p> <p>a. GPS : 1 unit</p> <p>b. Jet Shotter. : 4 bh.</p> <p>c. Kendaraan R2 : 8 unit.</p> <p>d. Alkon apung. : 2 unit</p> <p>e. Kendaraan R 4: 2 unit</p> <p>f. Prau Klotok. : 4 unit</p>	

	<p>2. Langkah yang diambil :</p> <p>a. Melaksanakn koordinasi dengan instansi terkait.</p> <p>b. Melaksanakan briefing.</p> <p>c. Menyiapkan peralatan yang akan digunakan.</p> <p>d. Melaksanakan groundcek</p> <p>e. Tim karhutla terpadu berangkat menuju titik api.</p> <p>f. Tim telah menemukan titik api Tim Karhutla langsung melaksanakan pemadaman dengan alat alat yg dibawa.</p> <p>3. Hasil :</p> <p>a. Lahan tersebut merupakan lahan kosong/gambut semak belukar</p> <p>b. Tim Karhutla Terpadu berusaha memadamkan api dengan menggunakan alat alat yg ada.</p> <p>c. Lahan terbakar ± 4 Ha</p> <p>d. Api belum bisa di padamkan berhubung hari sudah sore menjelang gelap Tim karhutla terpadu memutuskan kembali ke Satuannya masing2 dan pemadaman di lanjutkan besok pagi.</p>					
6.	<p>KAB. KATINGAN (Status Siaga Darurat Karhutla)</p> <p>1).GIAT PATROLI SIAGA KARHUTLA</p> <p>a).Hari selasa,6 Agustus 2019</p> <p>b).Pukul 10.25-12.10 wib melakukan giat patroli karhula.arah kereng pangi-tasik payawan.</p> <p>c).hasil kegiatan:</p> <p>- pada pukul 12.30 wib</p> <p>Telah terima informasi karhutla dari pak camat kamipang.tim berkoordinasi dengan unsur terkait dan langsung pengecekan kaji cepat kelokasi api masih melalap semak-semak.tim langsung melakukan pemadaman.area yg terbakar kurang lebih 1 ha.kondisi lahan yg terbakar gambut, semak kering.dan kayu tumbuhan permukaan.api dapat di kuasai oleh tim.</p>	√		√	<p>1).Personil : BPBD 5 orng,TNI 1 orng,Tagana 1 orng.dan di bantu oleh relawan MPA.dari kereng pangi.</p> <p>2).peralatan: 1 unit mesin portable.dan keleng kapan nya.</p> <p>3).kendaraan: 1 unit truck water suplay.beserta kelengkapan nya.1 unit sepeda motor</p>	BPBD Kab. Katingan
7.	KAB. KAPUAS	√		√	-Personel: BPBD 7 Orang	BPBD Kab.

	<p>(Status Siaga Darurat Karhutla)</p> <p>A. Pencegahan dan Mitigasi</p> <p>1. Pengecekan titik panas (Hotspot)</p> <p>-</p> <p>2. Patroli Terpadu</p> <p>-</p> <p>3. Sosialisasi</p> <p>Selasa, 06 Agustus 2019 BPBD Kab.Kapuas, Dinas Lingkungan Hidup Kab.Kapuas, Dinas Pertanian dan BPMDES Kab.Kapuas melaksanakan kegiatan sosialisasi tentang Kebijakan Pencegahan Kebakaran Hutan dan Lahan. dilaksanakan di Aula Kantor Kecamatan Kapuas Timur, Kabupaten Kapuas. (Dokumentasi 1)</p> <p>B. Pemadaman Karhutla</p> <p>a. (Kahutla Desa Dadahup, 06 Agustus 2019, Pukul 15:55 WIB)</p> <p>-Lokasi : Desa Dadahup Kec.Dadahup, Kab.Kapuas</p> <p>-Letak Geografi : -2.708318, 114.584481</p> <p>-Luasan Area terbakar : 0,1 Ha</p> <p>-Keterangan : laporan diterima masyarakat bahwa terjadi karhutla di Desa Dadahup. tim melakukan pemadaman dilokasi dan pada pukul 17.40 wib. Kondisi api padam total. (Dokumentasi 2)</p>				<p>-Peralatan: Kendaraan R4, Mesin Pemadam Portable beserta kelengkapannya.</p>	<p>Kapuas</p>
8.	KAB. SUKAMARA					
9.	KAB. BARITO UTARA					
10.	<p>KAB. BARITO SELATAN (Status Siaga Darurat Karhutla)</p> <p>kegiatan penanggulangan Karhutla gabungan Kanupatem Barito Selatan hari Selasa tanggal 6 Agustus 2019.</p> <p>A. TITIK API : Nihil</p> <p>B. KEGIATAN YANG DILAKSANAKAN : 2) Pkl 14.00 wib melaksanakn Apel kesiapan personel. 3) Melakukan pengecekan Hot Spot.</p>		√	√	<p>B. PERSONEL :</p> <p>1) TNI 1 org 2) Polri 1 org 3) BPBD 5 org 4) KPHP 1 org 5) TAGANA 1 org 6) BMKG 1 org 7) Pol PP & PEMADAM 8 org</p> <p>C. ALKAP :</p> <p>1) R4 1 Unit 2) R2 2 Unit 3) HP. Android 5 Buah 4) Jetshooter 5 Unit</p>	<p>Satgas PDB Karhutla Kab. Barito Selatan</p>

	<p>4) Pkl 14.15 wib menyiapkan peralatan yang akan digunakan.</p> <p>5) Pkl 14.30 wib brkt melaksanakan patroli penanggulangan Karhutla ke arah Danau Sadar, jelapat, Kec. Dusel, Kab. Barsel.</p> <p>6) Memberikan sosialisasi tentang larangan membakar lahan yg tertuang dalam Maklumat Kapolda Kalteng Tahun 2019.</p> <p>7) Memberikan himbauan kepada masyarakat tentang bahaya Karhutla serta mengajak masyarakat untuk bersama-sama menjaga agar tidak melakukan pembakaran terhadap hutan dan lahan.</p> <p>8) Memadamkan sampah yg dibakar masyarakat di samping Bundaran simpang empat jalan kartini, area yang terbakar sekitar 4 x 3 meter</p>				<p>5) Mesin pompa 1 Unit</p> <p>6) Pemukul api 4 Buah</p> <p>7) Ember 5 Buah</p>	
11.	KAB. BARITO TIMUR					
12.	<p>KAB. GUNUNG MAS (Status Siaga Darurat Karhutla)</p> <p>I. Pos 9 Kel. Kurun.</p> <p>1. Giat briefing pers Satgas kuat pers : 9 org.</p> <p>a. TNI : 4 org</p> <p>b. Polri : - org</p> <p>c. BPBD : - org</p> <p>d. Relawan BPBD : - org</p> <p>e. Relawan Masy : 5 org.</p> <p>2. Giat Pencegahan Karhutla sbb :</p> <p>a. Giat Himbauan kepada Masyarakat/Korporasi :</p> <p>1) Tempat :</p> <p>a) Kel. Kuala Kurun Kec. Kurun.</p> <p>(1) Perusahaan/Korporasi : PT. ATTA Sawit.</p> <p>(2) Masyarakat :</p> <p>(a) Bpk Misdi 40 th petani</p> <p>(b) Bpk Yason 45 th petani</p> <p>2) Laksanakan sosialisai Pencegahan Karlahut (mendatangi Rumah Warga) menghimbau agar tidak membakar lahan.</p> <p>b. Giat Patroli Titik HS/Daerah Rawan Terbakar :</p> <p>1) Kel. Kuala Kurun Kec. Kurun</p> <p>a) Lokasi : Co 1°4'44"S-113°51'47"E</p> <p>b) Estimasi : Luas cakupan lahan 3 Ha</p>		√	√	<p>Tim Gabungan satgas Karhutla di wilayah Kab. Gumas</p>	<p>Kodim 1016/Plk</p>

<p>c) Vegetasi : Semak Belukar,Pakis, Daun kering</p> <p>d) Sumber Air : Parit sumber air Minim</p> <p>e) Jl. Pendekat : Ada (R2/R4)</p> <p>f) Status Lahan : Lahan kosong</p> <p>g) Pemilik lahan : Tidak Diketahui</p> <p>c. Giat Pemadaman : Nihil</p> <p>3. Upaya yang dilaksanakan. Melaks pemantauan wilayah rawan Karhutla</p> <p>II. Pos 10 Kec. Manuhing.</p> <p>1. Giat briefing pers Satgas kuat pers : 9 org.</p> <p>a. TNI : 4 org</p> <p>b. Polri : - org</p> <p>c. BPBD : - org</p> <p>d. Relawan BPBD : - org</p> <p>e. Relawan Masy : 5 org</p> <p>2. Giat Pencegahan Karhutla sbb :</p> <p>a. Giat Himbauan dan Sosialisai kepada Masyarakat/Korporasi :</p> <p>1) Tempat :</p> <p>a) Jl. Negara Talaken di wilayah desa Tumbang Sepan Kec. Manuhing</p> <p>(1) Perusahaan/Korporasi : PT. TPA (Sawit)</p> <p>(2) Masyarakat :</p> <p>(a) Bpk Bambang 52 th swasta</p> <p>(b) Bpk Rudy 30 th karyawan sawit</p> <p>(c) Bpk Dogol 28 th swasta</p> <p>(d) Bpk Jhon 24 th karyawan sawit</p> <p>2) Laksanakan sosialisai Pencegahan Karhut (mendatangi Rumah Warga) menghimbau agar tidak membakar lahan.</p> <p>b. Giat Patroli Titik HS/Daerah Rawan Terbakar :</p> <p>) Jl. Negara Tumbang Talaken Desa Tumbang Sepan Kec. Manuhing</p> <p>a) Lokasi : Co -1°36'24,52"S-113°38'31,37"E</p> <p>b) Estimasi : Luas cakupan lahan 6 Ha</p> <p>c) Vegetasi : Semak Belukar, Batang kayu diameter 40 cm</p> <p>d) Sumber Air : Parit sumber air terbatas</p> <p>e) Jl. Pendekat : Ada (Ran R2)</p> <p>f) Status Lahan : Perorangan</p>					
---	--	--	--	--	--

	<p>g) Pemilik Lahan : Sdr Rudy 28 th Karyawan alamat Jln Negara Kel. Tumbang Talaken</p> <p>c. Giat Pemadaman : Nihil</p> <p>3. Upaya yang dilaksanakan. Melaks pemantauan wilayah daerah rawan Karhutla</p> <p>III. Pos 11 Kec. Mihing Raya.</p> <p>1. Giat briefing pers Satgas kuat pers : 9 org.</p> <p>a. TNI : 4 org</p> <p>b. Polri : Nihil</p> <p>c. BPBD : Nihil</p> <p>d. Relawan BPBD : Nihil</p> <p>e. Relawan Masy : 5 org</p> <p>2. Giat Pencegahan Karhutla sbb :</p> <p>a. Giat Himbauan dan Sosialisai kepada Masyarakat/Korporasi :</p> <p>1) Tempat :</p> <p>a) Desa Tuyun Kec. Mihing Raya</p> <p>(1) Perusahaan/Korporasi : Nihil</p> <p>(2) Masyarakat :</p> <p>(a) Bpk Jimmy 46 th swasta</p> <p>(b) Bpk Deman 53 th swasta</p> <p>(c) Bpk Junedi 45 th swasta</p> <p>2) Laksanakan sosialisai Pencegahan Karhutla (mendatangi Rumah Warga) menghimbau agar tidak membakar lahan.</p> <p>b. Giat Patroli Titik HS/Daerah Rawan Terbakar :</p> <p>1) Desa Tuyun Kec. Mihing Raya</p> <p>a) Lokasi : Co 1°22'30"S-113°54'40"E</p> <p>b) Estimasi : Luas cakupan lahan 1 Ha</p> <p>c) Vegetasi : Semak belukar</p> <p>d) Sumber Air : Ada</p> <p>e) Jl. Pendekat : Ada (R2, R3, R4)</p> <p>f) Status Lahan : Kosong</p> <p>g) Pemilik lahan : Belum diketahui</p> <p>c. Giat Pemadaman : Nihil</p> <p>3. Upaya yang dilaksanakan. Melaks pemantauan wilayah rawan Karhutla</p>					
13.	<p>KAB. LAMANDAU</p> <p>Groundcek Hotspot yang terpantau di Kec. Bulik Timur</p>	√			Tim Gabungan Satgas PDB Karhutla Kab. Lamandau	BPDB Kab. Lamandau

	<p>Tikor HS -2.000086E, 111.542106S berada di Desa Nanga Palikodan</p> <p>Hasil Groundcek</p> <p>1). Hotspot yang terpantau berupa bukaan lahan milik masyarakat untuk berladang, tidak diketahui nama pemiliknya</p> <p>2). Luas lahan yang terbakar kurleb 1 Ha</p> <p>3). Pada saat GC, kondisi api sudah padam.</p> <p>Kendala saat GC :</p> <p>~ akses jalan tidk ditemukan.</p> <p>~ kondisi sudah memasuki malam</p>					
14.	KAB. KOTAWARINGIN BARAT					
15.	KAB. MURUNG RAYA					

DOKUMENTASI

Patroli Daerah Rawan Karhutla di Kota Palangka Raya



Pemadaman Karhutla di Kota Palangka Raya

1. Jl. G.Obos XX, Kel. Menteng, Kec. Jekan Raya



2. Jl. Hiu Putih, Kel. Bukit Tunggul, Kec. Jekan Raya



47

3. Jl. Yogyakarta, Kel. Menteng, Kec. Jekan Raya



4. Jl. Lintas, Kel. Bukit Tunggul, Kec. Jekan Raya



5. Jl. Karanggen, Kel. Langkai, Kec. Pahandut





6. Jl. Tabat Kalsa, Kel. Sabaru, Kec. Sebangau



7. Jl. Adonis Samad, Kel. Langkai, Kec. Pahandut



8. Jl. Ir. Soekarno (Masuk Jl. Talampe Ujung), Kel. Menteng, Kec. Jekan Raya



Pemadaman Karhutla di Kab. Kotawaringin Timur

1. Pemadaman/Pendinginan Lanjutan di Jalan Tambulihan



2. Jl. Cilik Riwt, Jl. Karya Bersama



3. Jl. REVOLUSI, MB. KETAPANG



4. Jl. HM. ARSYAD



50

5. Pemadaman/Pendinginan : Jl. BUMI RAYA I



6. Jl. Jend. Sudirman, Mentawa Baru Hulu



7. Jln.cilik riwut km. 16,400 sebelah kiri Kel. bukit tunggal



8. Jalan Gustaf Erang, Km 13 Cilik Riwut Kel. Bukit Tunggal



9. Jl. Kakap, Kel. Bukit Tunggul, Kec. Jekan Raya



10. Hiu Putih dan Alson 3



11. jln.adonis samad,dan jln.rta.milono kompleks perumahan griya mandiri

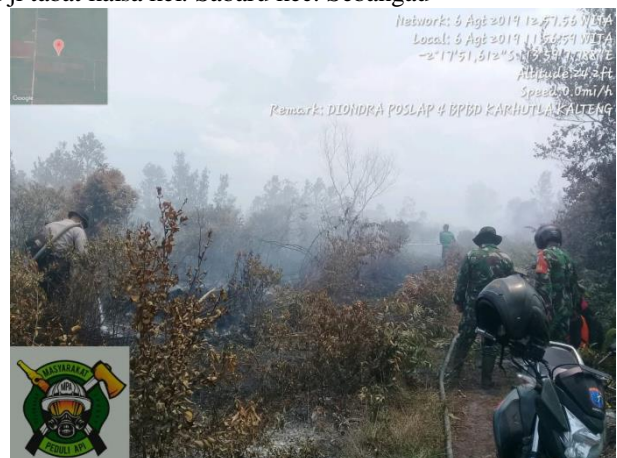


52

12. jln.ir.soekarno 1 Kel. Menteng



13. jl mahir mahar arah klampangan masuk jl tabat kalsa kel. Sabaru kec. Sebangau



14. Jl surung kel.kereng bengkirai kec. Sebangau



15. Jalan Sukarno/G.obos 10



Giat Pemadaman Karhutla Dishut Prov. Kalteng

Jln. Aslon 3 gang 4. P.Raya



Jl. Jogjakarta Komp. Betang. RTA. Milono. P.Raya



Jl. Isaskar Udang. P.Raya



Jl. Perintis. P.Raya



Jl. Perintis Perum Casadova



Jl. G.Obos XIV. P.Raya



Jl. G.Obos XIX D. P.Raya



Jl. Danau Rongas



56

Giat Pemadaman di Kab. Seruyan



Giat Pemadman dan Sosialisasi di Kab. Lamandau



Giat Pemadaman Polda Kalteng



57



Giat Patroli dan Sosialisasi di Kab. Lamandau



Giat Patroli dan Sosialisasi di Kab. Barito Selatan



Giat Pemadaman di Kab. Pulang Pisau



58



Giat Pemadaman di Kab. Katingan



Kodim 1016/Plk





Kodim 1015/spt



1) KEGIATAN POSKO KARHUTLA PROVINSI KALIMANTAN TENGAH

1. Pengumpulan data dan informasi dari Kabupaten/Kota.
2. Berkoordinasi dengan Kabupaten/Kota dalam penanganan Karhutla di Provinsi Kalimantan Tengah.
3. Penyampaian Laporan Harian kepada Pimpinan dan Instansi/Lembaga terkait.
4. Roll Call dan Pemantauan via Radio RPU (Freq.169.525 Mhz + 5.000).
5. Briefing Operasi Pukul 07.30 WIB di Masing-masing poslap.
6. Rapat Perencanaan Operasi Pukul 16.00 WIB.
7. Pelaksanaan kegiatan masing-masing bagian/bidang

Dokumentasi

Briefing Operasi Posko Karhutla Prov. Kalteng
Pos Lapangan 1



60


Pos Lapangan 2



Pos Lapangan 3



Rapat Perencanaan Operasi Posko Karhutla Prov. Kalteng



2.3. Satgas Gakkum sampai hari Selasa, 06 Agustus 2019 :

DATA PENEGAKAN HUKUM KEBAKARAN HUTAN DAN LAHAN TAHUN 2019

N O	KESATUAN	LP / LI	TKP	JML KASUS		J M L	LUAS TERBAKAR (HA)	TERSANGKA		JML DITAHAN		PENYELESAIAN				K E T
				LID IK	SI DI K			PERORAN GAN	KORPORASI	PERORAN GAN	KORPORASI	HAPP.19 I	P.21 4	HAP II		
1	2	3	4	5	6	7	8	9	10	11	12	13	14	15	16	17
1.	P. RAYA	LP/A/316/VII/RES.1.13./2019/KALTEN G/RES P. RAYA, TGL 24 JULI 2019	JLN. MAHIR MAHAR KM 6, LINGKAR LUAR KEL. SABARU KEC. SABANGAU KOTA P. RAYA	-	1	1	1	-	1	-	-	-	-	-	-
		LI-19/VII/RES.1.13./2019, TGL 1 JULI 2019	JNN. PETUK KATIMPUN KEL. PETUK KATIMPUN KEC. JEKAN RAYA KOTA P. RAYA	1	-	1	0,5	-	-	-	-	-	-	-	-	-
		LI-20/VII/RES.1.13./2019, TGL 1 JULI 2019	JLN. TARUNG RIWUT KM 9, KEL. BUKIT TUNGAL KEC. JEKAN RAYA KOTA P. RAYA	1	-	1	2	-	-	-	-	-	-	-	-	-
		LI-26/VII/RES.1.13./2019, TGL 8 JULI 2019	JLN. MERDEKA KEL. BUKIT TUNGAL KEC. JEKAN RAYA KOTA P. RAYA	1	-	1	0,24	-	-	-	-	-	-	-	-	-
		LI/27/VII/RES.1.13./2019/RESKRIM, TGL 25 JULI 2019	JNN. YOS SUDARSO 17 KEL. MENTENG KEC. JEKAN RAYA KOTA P. RAYA	1	-	1	1	-	-	-	-	-	-	-	-	-
		LI/28/VII/RES.1.13./2019/RESKRIM, TGL 28 JULI 2019	JNN. YOS SUDARSO 17 KEL. MENTENG KEC. JEKAN RAYA KOTA P. RAYA	1	-	1	0,07	-	-	-	-	-	-	-	-	-
		JLN. PASENDENG KEL. SABARU KOTA P. RAYA	1	-	1	3									
		LINGKAR LUAR JLN. BADAU UJUNG KEL. BUKIT TUNGAL KOTA P. RAYA	1	-	1	0,5									
		JLN. KALIBATA KEL. MENTENG KEC JEKAN RAYA KOTA P. RAYA	1	-	1	0,5									
		JLN. PERUMAHAN TEGAL SARI KM	1	-	1	0,5									

[illegible]

			BENGKEL KEL. KALAMPANGAN KOTA P. RAYA													
		JLN. HIU PUTIH 21 KEL. BUKIT TUNGGAL DAN JLN. PANARUNG KEC. PAHANDUT KOTA P. RAYA	1	-	1	2									
		JLN.JLN. PEPABRI KEL. PANARUNG, KEC. PAHANDUT KOTA P. RAYA	1	-	1	0,5									
		JLN. BAGONG KEL. KALAMPANGAN KOTA P. RAYA	1	-	1	1									
		JLN. SABANGAU KEL. SABARU KOTA P. RAYA	1	-	1	10									
		JLN. TABAT KALSA KEL. SABARU KOTA P. RAYA	1	-	1	2									
		JLN. ANGGREK KEL. KERENG BANGKIRAI KOTA P. RAYA	1	-	1	0,005									
		JLN. BERENG BENGKEL KEC. SABANGAU KOTA P. RAYA	1	-	1	0,005									
		JLN. TUMBANG TALAKEN KM 59, KEL. PETUK BUKIT, KEC RAKUMPIT	1	-	1	1									
		JLN. YOGYAKARTA III (RTA MILONO) KEL. MENTENG KEC. KOTA P. RAYA	1	-	1	1									
		JLN. TAMPUNG PENYANG UJUNG KEL. MENTENG KOTA P. RAYA	1	-	1	1									
		JLN. LINGKAR LUAR SEBELUM PEREMPATAN JLN. YOS SUDARSO UJUNG SEBERANG KEL. MENTENG KEL. KERENG BANGKIRAI KOTA P. RAYA	1	-	1	1									
		JLN. LINGKAR LUAR SEBERANG KEL. MENTENG KOTA P. RAYA	1	-	1	3									

		JLN. MAHIR MAHAR 13 KEC. SABANGAU KOTA P. RAYA	1	-	1	0,5									
		JLN. YOS SUDARSO 17 KEL MENTENG	1	-	1	1									
		JLN. BERENG BENGKEL KEC. SABANGAU KOTA P. RAYA	1	-	1	1									
		JLN. LETKOL CHR. BINTI KEL. LANGKAI KOTA P. RAYA	1	-	1	1									
		JLN. YOS SUDARSO 17 KOTA P. RAYA	1	-	1	4									
		JLN. LIDEN ARANG (CILIK RIWUT) KM 19 KEL. MARANG KEC. BUKIT BATU KOTA P. RAYA	1	-	1	1									
		JLN. G.OBOS VIII, KEL. MENTENG KEC. JEKAN RAYA	1	-	1	20									
		JLN. G. OBOS 20 F, KOTA P. RAYA	1	-	1	0,025									
		JLN. HIU PUTIH LANJUTAN KM 4 5 DAN SIMPANG JLN. LINGKAR LUAR) KEC. JEKAN RAYA KOTA P. RAYA	1	-	1	7									
		JLN. IR. SOEKARNO 1 KEL. MENTENG KEC. JEKAN RAYA KOTA P. RAYA	1	-	1	1									
		JLN. MAHIR MAHAR 9 LINGKAR LUAR KEL. BUKIT TUNGGAL KOTA P. RAYA	1	-	1	2									
2.	KOBAR	LP/59/III/RES.5.5/2 019/KALTENG/RE S KOBAR, TGL ... MARET 2019	JLNN. P. BUN KOTAWARINGIN LAMA KM 7, KEL. MENDAWAI SEBERANG KEC. ARSEL KAB. KOBAR	-	1	1	0,06	1							1	
3.	KOTIM	LP/03/VII/2019/KAL TENG/RES KOTIM, TGL 01 JULI 2019	LAHAN USAHA I RT. 14/RW. 04 DESA. HANDIL SOHOR KEC. MENTAYA HILIR SELATAN KAB. KOTIM	-	1	1	0,3	1				1				

		LP/15/VII/2019/KAL TENG/RES KOTIM/SEK KETAPANG, TGL 07 JULI 2019	JLNN. MT. HARYONO BARAT KEL. MB. HULU KEC. MB. KETAPANG KAB. KOTIM	-	1	1	0,18	1		1						
		R/LI/40/VII/2019/R ES KOTIM/INTELKAM, TGL... 2019	1	-	1	20									
4.	PULPI S	LP/10/VII/2019/KAL TENG/RES PULPIS/SEK SEBANGAU, TGL 27 JULI 2019	-	1	1	1 HA	1		1						
		R/LI/40/VII/2019/R ES PULPIS/INTELKA M, TGL... 2019	1	-	1	20									
		DESA. TUMBANG NUSA KM 29,5 RT. 05 KEC. JABIREN RAYA KAB. PULANG PISAU	1	-	1	15									
		DESA. BUNTOI RT. 11 KEC. KAHAYAN HILIR KAB. PULANG PISAU	1	-	1	10									
		REY 35 DESA. GANDANG BARAT KEC. MALIKU KAB. PULANG PISAU	1	-	1	20									
		STI HANDEL SAMPIT DESA. BUNTOI KEC. KAHAYAN HILIR KAB. PULANG PISAU	1	-	1	5									
5.	KATIN GAN	LP/L/15/VII/RES.1. 13./2019/SPKT/RE S KATINGAN/SEK KATINGAN TENGAH, TGL 31 JULI 2019	SEI KALIMATI DESA. SAMBA KATUNG KEC. KATINGAN TENGAH KAB. KATINGAN	-	1	1	1	1		1						
6.	RES LAINN YA	-	-	-	-	-	-	-	-	-	-	-	-	-	-	-
JUMLAH		<ul style="list-style-type: none"> 6 LP 64 LI 	70 TKP	64	6	70	184,56 5	6	-	4	-	1	-	-	1	-

*Sumber : Polda Kalteng

2.5. Satgas Watyankes

1) DATA ISPA KALTENG : -

2) Pelayanan kesehatan dari Dinkes Prov. Kalteng untuk Petugas Posko PDB Karhutla Prov. Kalteng di Posko Karhutla Prov. Kalteng.

67

Demikian Laporan **POSKO Siaga Darurat KARHUTLA PROV. KALTENG**


Terima Kasih. Salam Tangguh....

Tanggal : Rabu, 07 Agustus 2019
Pukul : 07.00 WIB

PUSDALOPS-PB BPBPK PROV. KALTENG

Alamat : Jl. Tjilik Riwut Km. 2,5 Palangka Raya
Telp/Faks : (+62536) 4260564
WhatsApp : 0811-525-441/ 0811-525-442
Email : pusalops.bpbpktg@gmail.com
Website : -

Komandan Korem 102/Pjg
Selaku Komandan Satgas
PDB Karhutla Kalteng 2019



Saiful Rizal, S.Sos

Kolonel Arm NRP. 1920039031068