



PEMERINTAH KOTA PALANGKA RAYA
BADAN PENANGGULANGAN BENCANA DAERAH
KOTA PALANGKA RAYA

Jl. Badak No. 03 Palangka Raya
Email : bpbd.palangkaraya@gmail.com



LAPORAN UPDATE KEJADIAN PUSAT PENGENDALIAN OPERASI-PENANGGULANGAN BENCANA
(PUSDALOPS-PB) BADAN PENANGGULANGAN BENCANA DAERAH KOTA PALANGKA RAYA

Mohon izin melaporkan, pada :

Hari : Senin
Tanggal : 18 Maret 2024
Pukul : 16.00 WIB.
KEGIATAN :

1. Melaksanakan kegiatan rutin administrasi dan pelaporan.
2. Pengendalian operasi posko induk dan posko lapangan serta dapur umum.
3. Monitoring dan Koordinasi dengan Dinas/Instansi terkait.
4. Pengecekan armada dan perlengkapan posko.
5. Melaksanakan Pemantauan dan Monitoring kewilayah kelurahan rawan bencana dan memantau perkembangan debit aliran sungai Kahayan dan Rungan.
6. Hasil pantauan dan monitoring melalui :
 - Call center.
 - Melaksanakan Pengamatan serta informasi melalui situs Website seperti BMKG, BNPB, serta melalui Media Sosial seperti WhatssApp, Facebook dan Instagram
 - Radio Komunikasi, reapeater VHF.

7. Sumber daya yang tersedia di lokasi bencana :

1. Personil
 - a. TRC BPBD : 47 orang
 - b. Kecamatan (Camat) : 3 orang
 - c. TNI : 22 orang
 - d. POLRI : 26 orang
 - e. Kelurahan (Lurah) : 19 orang
 - f. Damkar : 4 orang
 - g. Satpol PP : 10 orang
 - h. Dinas Perhubungan : 8 orang
 - i. Dinas Kesehatan : 2 orang
 - J. Dinas Sosial : 3 orang
 - f. Relawan : 51 orang
2. Peralatan
 - a. R4 : 13 unit
 - b. R2 : 12 Unit
 - c. Dapur umum : 4 unit
 - d. Tenda : 4 unit
 - e. Perahu dolpin : 2 unit
 - f. Perahu kecil : 2 unit
 - g. Life Jacket : 10 buah
 - h. HT : 5 buah

A. PANTAUAN VISUAL CUACA DI KOTA PALANGKA RAYA PRAKIRAAN CUACA BMKG :

<https://bmkgpalangkaraya.com/>

VISUAL :

Palangkaraya

Provinsi Kalimantan Tengah



Sumber :



BADAN METEOROLOGI, KLIMATOLOGI, DAN GEOFISIKA
Cepat, Tepat, Akurat, Luas, dan Mudah Dipahami

B. Pantauan Tinggi Muka Air (TMA)

- TMA DAS Kahayan : 80 cm
- TMA DAS Rungan : 60 cm
- TMA DAS Sabangau : Nihil

C. Peringatan Dini :

Waspada potensi naiknya debit air di pemukiman sekitar bantaran Sungai Kahayan, Sungai Sabangau dan Sungai Rungan.

D. Laporan Kejadian Bencana (dokumen Laporan Terlampir) :

Kejadian Banjir di wilayah Kecamatan Pahandut, Kecamatan Jekan Raya, Kecamatan Sabangau dan Kecamatan Bukit Batu.

E. Upaya yang telah di lakukan :

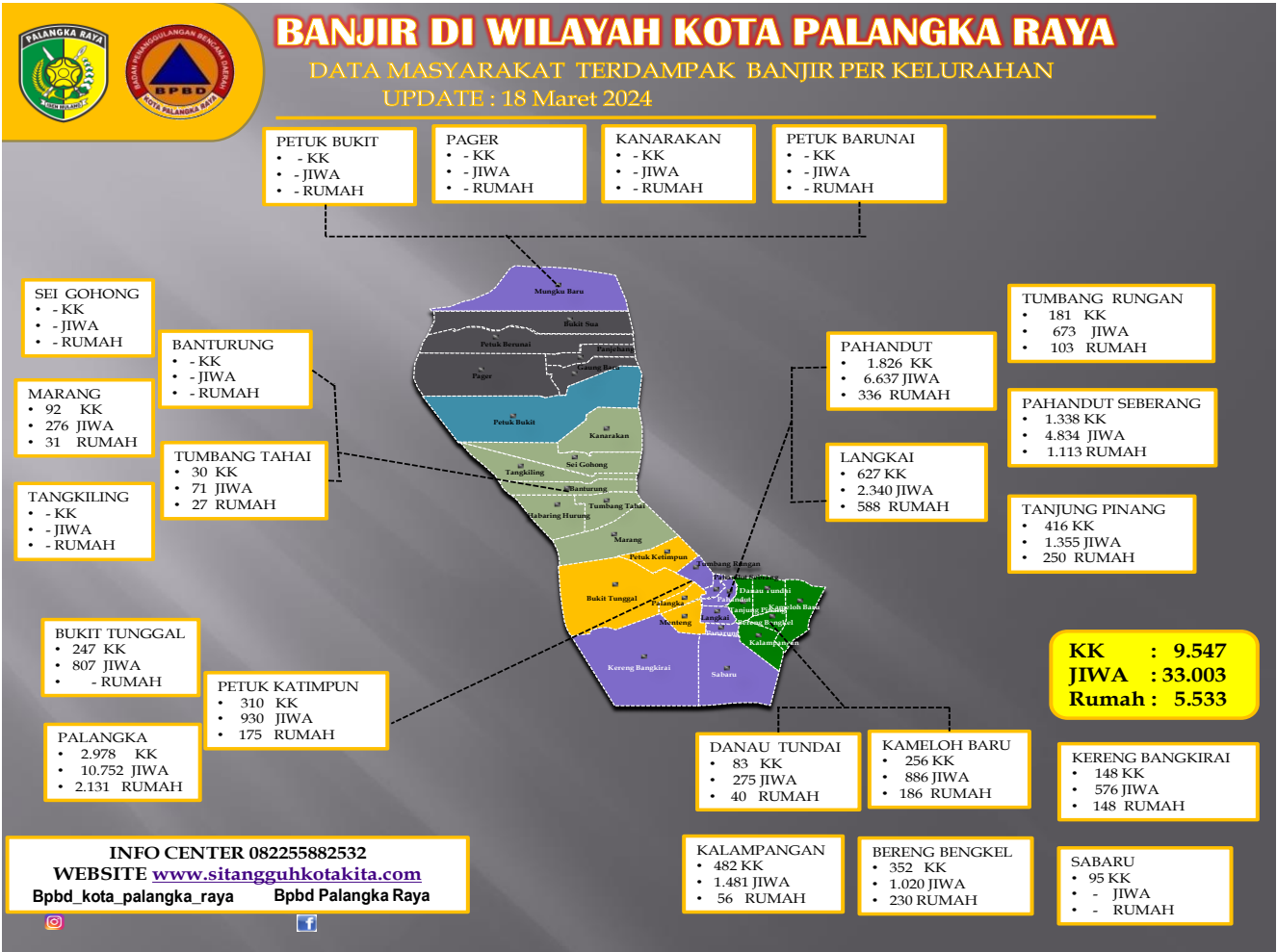
- 1. Pemantauan Debit air setiap hari dimana saat ini ada Penurunan sekitar 5 cm sd 20 cm/hari.
- 2. Melakukan pemantauan lokasi bencana banjir, mendirikan Posko Induk, posko lapangan, Posko Kesehatan, Posko Pengungsian, Posko relawan serta sarana dan prasarana.
- 3. Pemantauan Instalasi Listrik

F. Informasi Lainnya :

Nihil

- G. Status :**
- Keputusan Walikota Palangka Raya Nomor 188.45/76/2024 tentang Penetapan Status Siaga Darurat Bencana Banjir di wilayah Kota Palangka Raya tahun 2024 tanggal 1 Februari 2024
 - Keputusan Walikota Palangka Raya Nomor 188.45/116/2024 tentang Penetapan Status Tanggap Darurat Bencana Banjir di wilayah Kota Palangka Raya tahun 2024 tanggal 10 Maret 2024
 - Keputusan Walikota Palangka Raya Nomor :188.45/117/2024 tentang Pembentukan Tim Pos Komando Tanggap Darurat Bencana Banjir di Wilayah Kota Palangka Raya tahun 2024 tanggal 10 Maret 2024

H. LOKASI KEJADIAN BANJIR DIWILAYAH KOTA PALANGKA RAYA



I. Kondisi Sekarang

- Debit air di masing-masing Kelurahan ada Penurunan kurang lebih 5 cm sd 20 cm
- Sebagian warga sudah ada mengungsi ke poslap dengan rincian Sesuai tabel dibawah
- Membuka poslap dan dapur umum
- Kondisi cuaca saat pemantauan hujan ringan cenderung deras.

J. Kebutuhan Mendesak

- Pengecekan Kesehatan masyarakat yang terdampak
- Perbaikan infrastruktur yang mengalami kerusakan akibat banjir

K. Usul Penanganan

- Mengaktifkan posko banjir dimasing-masing Kelurahan yang terdampak.







L. REKAPITULASI DATA WILAYAH YANG TERDAMPAK BANJIR DI WILAYAH KOTA PALANGKA RAYA


No	KECAMATAN	KELURAHAN	KK	JIWA	RUMAH	PENGUNGS		FASILITAS UMUM YANG TERDAMPAK
						KK	JIWA	
1	PAHANDUT	Pahandut	1.826	6.637	336	-	-	Jalan lingkungan
		Langkai	627	2.340	588	42	110	Jalan lingkungan
		Pahandut Seberang	1.338	4.834	1113	-	-	Jalan lingkungan
		Tumbang Rungan	181	673	103	-	-	-
		Tanjung Pinang	416	1.355	250	-	-	Jalan lingkungan
2	JEKAN RAYA	Bukit Tungg	247	807	-	-	-	Jalan lingkungan
		Palangka	2978	10.752	2131	-	-	Jalan lingkungan
		Petuk Katimpun	310	930	175	-	-	Jalan lingkungan
3	SABANGAU	Bereng Bengkel	352	1.020	230	-	-	Jalan lingkungan
		Kameloh Baru	256	886	186	-	-	Jalan lingkungan
		Danau Tundai	83	275	40	-	-	Jalan lingkungan
		Kalampangan	482	1.481	56		-	Jalan lingkungan
		Sabaru	95	-	95	-	-	Jalan lingkungan
		Kereng bangkirai	148	576	148	-	-	Jalan lingkungan
4	BUKIT BATU	Marang	178	366	55	-	-	Jalan lingkungan
		Tangkiling	-	-	-	-	-	Jalan lingkungan
		Tumbang Tahai	30	71	27	-	-	Jalan lingkungan
		Banturung	-	-	-	-	-	Jalan lingkungan
		Sei Gohong	-	-	-	-	-	Jalan lingkungan
			9.547	33.003	5.533	42	110	

Kelurahan	SARANA PENDUKUNG				
	Posko Kesehatan	Tenda Pengungsi	Gedung Pengungsi	Dapur Umum	MCK
Kel. Pahandut (Jl. Darmosugondo dpn Puskesmas Pahandut	1	1	-	-	1
Kel. Langkai (SDN Langkai 1)	1	1	-	1	1
Kel. Kelampangan (Aula Kel. Kelampangan)	1	-	1	1	1
Kel. Petuk Katimpun (aula P. Katimpun)	1	-	1	-	1
Kel. Palangka (Komp. KNPI)	1	1	1	-	1
Kel. Marang (Aula Kel. Marang)	1	-		-	1

Dokumentasi terlampir :

No	KEGIATAN	DOKUMENTASI
1.	<p>BANKOM RAPI . pahandut kel pahandut senin 18.maret 2024</p> <ul style="list-style-type: none">- Untuk pagi hari ini debit air di Pelabuhan Rambang ada penurunan - + 12 Cm- poslap enggang emergency BANKOM ada kegiatan pembagian sembako di mendawai induk sosial anoi dr BPK KASREM- Bankom rapi pahandut seberang- bankom rapi pahandut stndby di poslap team gabungan- bankom rapi poslap p handut kel pahandut giat cek lokasi debit air lokasi gG suka damai dan suka maju jln Dr murjani air ketinggian 3 cm smpai 35 cm dari badan jln 50 meter team <p>1 FPBR 2.BORNEO 3 BANKOM RAPI wil 01 kota senin 18.maret 2024 Salam rapi 5155 pelapor jz20PM BANKOM pahandut kel pahandut🙏🙏</p>	<div><p>FPBR KRI - Pahandut kec.pahandu 18.03.2024 05:37</p></div> <div><p>Shot on V12 Vivo AI camera</p></div> <div><p>Shot on V12 Vivo AI camera</p></div> <div></div> <div><p>Disaster Response Team Kota Palangka Raya Kecamatan Tengah Kantor Kelurahan Pahandut 18.03.2024</p><p>RAPI BORNEO</p></div>

		
2	<p>kondisi debit air pada hari Senin Tanggal 18 Maret 2024 pukul 08.00 WIB - 11.00 WIB Di Wilayah Kelurahan Petuk Katimpun bawah dan sekitarnya</p> <ul style="list-style-type: none">- lokasi Titik Pantau : Jl Petuk Katimpun- ketinggian debit air : 25 cm (ada penurunan debit air sekitar 10cm)- fasilitas umum yang terdampak :<ul style="list-style-type: none">a. Jalan induk : 150 m- jumlah warga yang terdampak : 310 KK Dengan rincian :<ul style="list-style-type: none">RT 01 80 kk = 240 jiwaRT 02 130 kk = 390 jiwaRT 03 100 kk = 300 jiwa- jumlah rumah yang terendam : Nihil Jumlah Total : 930 jiwa- ketinggian air di dalam rumah tidak ada / sdh Surut- data pengungsi : Nihil- data Warga yang Sakit : Nihil	 
3	<p>hr ini di salurkan 256 paket sembako bantuan dr BPBD kota dan Kodim utk warga kameloh Baru melalui RT sesuai daftar warga yg terdampak banjir</p>	 
4	<p>hari Senin tgl 18 Maret 2024 Pukul 10.00 Wib s/d selesai, Telah dilaksanakan kegiatan pengecekan banjir akibat curah hujan yg tinggi dan debit air sungai kahayan dan sungai rungan naik.di Kel. Bereng Bengkel, Kec. Sabangau</p> <p>1. Wilayah : Kel. Bereng Bengkel , Kec. Sabangau, Kota Palangkaraya.</p> <p>2. Ketinggian Air : saat ini telah mengalami penurunan, sekitar 10-15Cm sehingga ketinggian air rata rata 5 cm s/d 100 cm</p> <ul style="list-style-type: none">- Jalan yg terendam air +- 2km	

<p>Akses keluar masuk Bereng Bengkel menggunakan Perry(getek) - Aktifitas Masyarakat berjalan Normal.</p> <p>3. Fasum yg terdampak banjir : - Sekolah : 3 * SMP seatap 9 Palangka Raya, * SDN 1 Bereng Bengkel, * TK Aisyah.</p> <p>- Tempat Ibadah : 3 mushola, 1 mesjid</p> <p>4. Masy yg terdampak banjir :</p> <p>a. RT 01/01 : yang terisolir karena jalan yang terendam air dengan ketinggian antara 5cm s/d 150cm. -Rumah yang terisolir di wilayah RT 01/01 - 30 rumah - 29 KK - 136 Jiwa</p> <p>b. RT 02/01 - Akses jalan terendam air dengan ketinggian 5-100cm - 20 Rumah, - 30 KK - 98 Jiwa</p> <p>c. RT 03/01 - Akses jalan terendam air dengan ketinggian 5-100cm - 30 Rumah, - 60 KK, - 145 Jiwa.</p> <p>d. RT 04/01 - Akses jalan terendam air dengan ketinggian 5-100cm - 27 Rumah - 30 KK - 96 jiwa</p> <p>e. RT 05/01 - Akses jalan terendam air dengan ketinggian 5-100cm - 35 Rumah, - 55 KK, - 98 jiwa</p> <p>f. RT 06/01 - Akses jalan terendam air dengan ketinggian 5-100cm - 50 Rumah - 57 KK - 197 jiwa</p> <p>5. Korban Jiwa : Nihil</p> <p>6. Lahan Pertanian yg terdampak Banjir : Nihil</p> <p>7. Posko Pengungsian : a. Tempat : Aula Kel. Bereng Bengkel b. Jumlah Pengungsi : Nihil</p> <p>8. Bantuan : 100 Paket dari Kodim 1016/Plk.</p> <p>9. Pers yg Terlibat :</p>	
---	---

	<p>a. Lurah b. Babinsa c. Bhabinkamtibmas d. Bapak RT E. BPBD : Nihil</p> <p>10. Sarpas / Alduk : a. R2 Motor : 2 Motor b. R4 Mobil : nihil</p> <p>11. Langkah-langkah yg diambil : a. Melaksanakan Pemantauan Ketinggian Air / Update Ketinggian Air terdiri dari Unsur BPBD, Polresta Palangkaraya, Kodim 1016/Plk, Tagana dan Relawan.</p> <p>b. Memberikan Himbauan kepada warga agar waspada terhadap Banjir / Luapan Air yang sewaktu-waktu terjadi kenaikan, serta membuat dapur umum apabila ketinggian air semakin dalam.</p>	
--	--	--

Koordinator Posko Siaga Bencana

1. Heri Pauzi
 2. Sutarto
- Tim Rescue (TRC)
1. Yen Saputra
 2. Regu I

Demikian laporan sementara, apabila ada informasi yang signifikan akan kami sampaikan.

PUSDALOPS BPBD KOTA PALANGKA RAYA
 Alamat : Jl. Badak No. 3 Palangka Raya, Kalimantan Tengah
 CALL CENTER

☎ :
 Yen Saputra : 0813-4862-5236
 E-mail = *bpbd.palangkaraya@gmail.com
 Facebook = Bpbd kota palangka raya
 Instagram = BPBD-KOTA-PALANGKA-RAYA
 Youtube = BPBD KOTA PALANGKA RAYA
 Website = www.sitangguhkotakita.id
 Dashboard = <https://covid19.sitangguhkotakita.id/>
 Update Pantau Banjir Kota Palangka Raya melalui link
<https://www.sitangguhkotakita.id/pantau-banjir-kota-palangka-raya/>

Kenali Ancamannya, Kurangi Resikonya.

- Sadar Bencana.
- Siaga Bencana.
- Tanggap Bencana.
- Siap Untuk Selamat.
- Bersinergi dalam menghadapi Bencana.

SALAM TANGGUH !
 SALAM KEMANUSIAAN !!!