

KECAMATAN MENTAYA HILIR SELATAN DALAM ANGKA

**MENTAYA HILIR SELATAN SUBDISTRICT
IN FIGURES**

2023



**BADAN PUSAT STATISTIK
KABUPATEN KOTAWARINGIN TIMUR**
BPS - STATISTICS OF KOTAWARINGIN TIMUR REGENCY

KECAMATAN MENTAYA HILIR SELATAN DALAM ANGKA

*MENTAYA HILIR SELATAN SUBDISTRICT
IN FIGURES*

2023



KECAMATAN MENTAYA HILIR SELATAN DALAM ANGKA
MENTAYA HILIR SELATAN SUBDISTRICT in Figures
2023

ISSN: 2621-8550

No. Publikasi/*Publication Number*: 62020.2310

Katalog /*Catalog*: 1102001.6202020

Ukuran Buku/*Book Size*: 14,8 cm x 21 cm

Jumlah Halaman/*Number of Pages* : xxiv + 90 hal/*pages*

Naskah/*Manuscript*:

BPS Kabupaten Kotawaringin Timur

BPS-Statistics of Kotawaringin Timur Regency

Penyunting/*Editor*:

BPS Kabupaten Kotawaringin Timur

BPS-Statistics of Kotawaringin Timur Regency

Desain Kover/*Cover Design*:

BPS Kabupaten Kotawaringin Timur

BPS-Statistics of Kotawaringin Timur Regency

Ilustrasi Kover/*Cover Illustration*:

Kawasan Mentaya Hilir Selatan/ *Mentaya Hilir Selatan Landscape*

Diterbitkan oleh/*Published by*:

©BPS Kabupaten Kotawaringin Timur/*BPS-Statistics of Kotawaringin Timur Regency*

Dicetak oleh/*Printed by*:

CV Greenery

Dilarang mengumumkan, mendistribusikan, mengomunikasikan, dan/atau menggandakan sebagian atau seluruh isi buku ini untuk tujuan komersil tanpa izin tertulis dari Badan Pusat Statistik.

Prohibited to announce, distribute, communicate, and/or copy part or all of this book for commercial purpose without permission from BPS-Statistics Indonesia.

TIM PENYUSUN/TEAM MEMBERS

Pengarah/Director

Eddy Surahman

Penanggung Jawab/Persons in Charge

Eddy Surahman

Penyunting/Editors

Nur Amanah

Pengolah Data dan Penulis Naskah/Data Processing and Authors

Nur Amanah

Penata Letak/Layout Designers

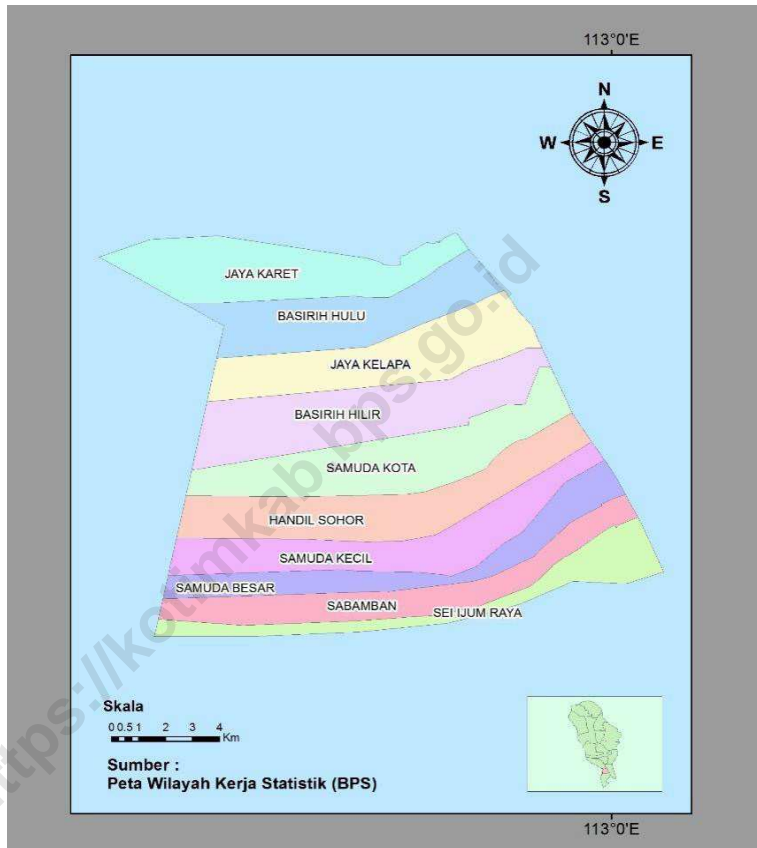
Nur Amanah

<https://kotimkab.go.id>

KONTRIBUTOR DATA/DATA CONTRIBUTOR

1. BPS Kabupaten Kotawaringin Timur/*BPS-Statistics of Kotawaringin Timur Regency*
2. Dinas Pemberdayaan Masyarakat Desa Kabupaten Kotawaringin Timur/*Village Community Empowerment Service of Kotawaringin Timur Regency*
3. Badan Kepegawaian dan Pengembangan Sumber Daya Manusia Kabupaten Kotawaringin Timur/*Civil Servant and Human Resources Development Agency of Kotawaringin Timur Regency*
4. Kementerian Pendidikan, Kebudayaan, Riset, dan Teknologi, Sistem Data Pokok Pendidikan/*Ministry of Educations, Culture, Research, and Technology, Basic Education Data System*
5. Kementerian Agama Kabupaten Kotawaringin Timur/*Ministry Religion of Kotawaringin Timur Regency*
6. Dinas Kesehatan Kabupaten Kotawaringin Timur/*Health Office of Kotawaringin Timur Regency*
7. Dinas Kependudukan dan Pencatatan Sipil Kabupaten Kotawaringin Timur/*Population and Civil Registration Agency of Kotawaringin Timur Regency*

PETA WILAYAH KECAMATAN MENTAYA HILIR SELATAN
MAP OF MENTAYA HILIR SELATAN SUBDISTRICT



KEPALA BPS KABUPATEN KOTAWARINGIN TIMUR
CHIEF STATISTICIAN OF KOTAWARINGIN TIMUR REGENCY



Eddy Surahman, SST., M.Si.




KATA PENGANTAR

Kecamatan Mentaya Hilir Selatan Dalam Angka 2023 merupakan publikasi tahunan yang diterbitkan oleh Badan Pusat Statistik (BPS) Kabupaten Kotawaringin Timur. Publikasi ini memuat gambaran umum tentang Kecamatan Mentaya Hilir Selatan yang merupakan bagian dari Kabupaten Kotawaringin Timur. Data yang dihimpun adalah statistik dasar yang bersumber dari BPS, statistik sektoral yang bersumber dari instansi pemerintah, dan statistik khusus yang bersumber dari instansi lainnya. Publikasi ini merupakan upaya dalam mengembangkan perstatistikan daerah agar tersedia data yang terpadu bagi berbagai keperluan di daerah ini.

Seiring dengan perkembangan kebutuhan konsumen data, publikasi Kabupaten Kotawaringin Timur Dalam Angka mengalami penyempurnaan dengan melakukan penambahan dan penyederhanaan tabel-tabel. Dari sisi kemudahan akses data, publikasi dan data-data dalam publikasi ini dapat diperoleh dengan mengunjungi website BPS Kabupaten Kotawaringin Timur (<http://kotimkab.bps.go.id>) tanpa membayar.

Publikasi ini dapat terwujud berkat kerja sama dan partisipasi dari berbagai pihak. Kepada semua pihak yang telah memberikan kontribusi, kami sampaikan penghargaan dan terima kasih. Semoga penyajian data statistik ini dapat bermanfaat bagi semua pihak, terutama dalam rangka menyusun dan melaksanakan pembangunan. Kami mengharapkan tanggapan dan saran untuk perbaikan edisi yang akan datang.

Sampit, September 2023
Kepala BPS
Kabupaten Kotawaringin Timur



Eddy Surahman, SST., M.Si.




PREFACE

Mentaya Hilir Selatan Subdistrict in Figures 2023 is an annual publication published by BPS-Statistics of Kotawaringin Timur Regency. The publication provides general pictures of in figures. The collection data consist of basic statistic sourced from BPS-Statistics Indonesia, sectoral statistic sourced from government institutions, and particular statistics sourced from private organizations. This is an effort to improve regional statistics to provide integrated data for various purposes in this area.

In line with the increasing of data consumer needs, the Mentaya Hilir Selatan Subdistrict in Figures have been continuously improved by adding and simplifying the tables. The publication and series of the tables published by BPS-Statistics of Kotawaringin Timur Regency can be viewed or downloaded from the website kotimkab.bps.go.id for free as our commitment to provide an immediate and easier access to the data.

We are grateful to all government institutions and private organizations for providing the data and information contained in this edition. As always, comments relating to the content are most welcome

Sampit, September 2023
Chief Statistician of
Kotawaringin Timur Regency



Eddy Surahman, SST., M.Si.

DAFTAR ISI / CONTENTS

	Halaman <i>Page</i>
Kata Pengantar/ <i>Preface</i>	xiii
Daftar Isi/ <i>Contents</i>	xv
Daftar Tabel/ <i>List of Tables</i>	xvii
Daftar Gambar/ <i>List of Figures</i>	lv
Daftar Singkatan/ <i>List of Abbreviations</i>	lix
Statistik Kunci/ <i>Key Statistics</i>	lxi
1. Geografi dan Iklim/ <i>Geography and Climate</i>	1
2. Pemerintahan/ <i>Government</i>	11
3. Penduduk dan Ketenagakerjaan/ <i>Population and Employment</i>	23
4. Sosial dan Kesejahteraan Rakyat/ <i>Social and Welfare</i>	37
5. Pertanian/ <i>Agriculture</i>	59
6. Perbandingan Antar Kecamatan/ <i>Subdistrict Comparison</i>	81

DAFTAR TABEL/LIST OF TABLES

Halaman
Page

1. GEOGRAFI/GEOGRAPHY

1.1 KEADAAN GEOGRAFI GEOGRAPHY CONDITION

1.1.1	Luas Daerah Menurut Desa/Kelurahan di Kecamatan Mentaya Hilir Selatan, 2022 <i>Total Area by Villages/Kelurahan in Mentaya Hilir Selatan Subdistrict, 2022</i>	7
1.1.2	Jarak ke Ibukota Kecamatan dan Ibukota Kabupaten/Kota Menurut Desa/Kelurahan di Kecamatan Mentaya Hilir Selatan (km), 2022 <i>Distance to the Subdistrict Capital and Regency/Municipal Capital by Villages/Kelurahan in Mentaya Hilir Selatan Subdistrict (km), 2022</i>	8

2. PEMERINTAHAN/GOVERNMENT

2.1 WILAYAH ADMINISTRATIF ADMINISTRATIVE AREA

2.1.1	Desa/Kelurahan Menurut Klasifikasi Desa/Kelurahan di Kecamatan Mentaya Hilir Selatan, 2022 <i>Number Villages'/Kelurahan by Village/Kelurahan Classification in Mentaya Hilir Selatan Subdistrict, 2022.....</i>	17
2.1.2	Jumlah Rukun Warga (RW) dan Rukun Tetangga (RT) Menurut Desa/Kelurahan di Kecamatan Mentaya Hilir Selatan, 2022 <i>Number of Rukun Warga and Rukun Tetangga by Villages'/Kelurahan in Mentaya Hilir Selatan Subdistrict, 2022.....</i>	18

2.2 SUMBER DAYA MANUSIA HUMAN RESOURCES

2.2.1	Jumlah Pegawai Negeri Sipil Menurut Pemerintah Daerah dan Jenis Kelamin di Kecamatan Mentaya Hilir Selatan, 2022 <i>Number of Civil Servants by Local Government and Sex in Mentaya Hilir Selatan Subdistrict, 2022</i>	19
2.2.2	Jumlah Pegawai Negeri Sipil Pemerintah Daerah Kecamatan Mentaya Hilir Selatan Menurut Golongan, 2022	

	<i>Number of Civil Servants of Mentaya Hilir Selatan Subdistrict Government by Grade, 2022</i>	20
2.2.3	Jumlah Pegawai Negeri Sipil Pemerintah Daerah Kecamatan Mentaya Hilir Selatan Menurut Tingkat Pendidikan dan Jenis Kelamin, 2022 <i>Number of Civil Servants of Mentaya Hilir Selatan Government by Educational Level and Sex, 2022</i>	21
3.	PENDUDUK/POPULATION	
3.1	Jumlah Penduduk Menurut Desa/Kelurahan di Kecamatan Mentaya Hilir Selatan, 2021-2022 <i>Number and Distribution of Population by Villages/Kelurahan in Mentaya Hilir Selatan Subdistrict, 2021-2022.....</i>	31
3.2	Jumlah Penduduk Desa/Kelurahan Menurut Jenis Kelamin dan Rasio Jenis Kelamin di KecamatanMentaya Hilir Selatan, 2022 <i>Number of Villages/Kelurahan Population by Sex and Sex Ratio in Mentaya Hilir Selatan Subdistrict, 2022.....</i>	32
3.3	Distribusi Penduduk dan Kepadatan Penduduk Menurut Desa dan Kelurahan di Kecamatan Mentaya Hilir Selatan, 2022 <i>Population Distribution and Population Density by Village and Kelurahan in Mentaya Hilir Selatan Subdistrict, 2022.....</i>	33
4.	SOSIAL DAN KESEJAHTERAAN RAKYAT/SOCIAL AND WELFARE	
4.1	PENDIDIKAN EDUCATION	
4.1.1	Banyaknya Desa ¹ /Kelurahan yang Memiliki Fasilitas Sekolah Menurut Tingkat Pendidikan di Kecamatan Mentaya Hilir Selatan, 2020-2022 <i>Number of Villages¹/Kelurahan Having Educational Facilities by Educational Level in Mentaya Hilir Selatan Subdistrict, 2020-2022</i>	45
4.1.2	Jumlah Sekolah Menurut Tingkat Pendidikan di Kecamatan Mentaya Hilir Selatan, 2021/2022 dan 2022/2023 <i>Number of Schools by Educational Level in Mentaya Hilir Selatan Subdistrict, 2021/2022 and 2022/2023.....</i>	46

4.1.3	Jumlah Guru Menurut Tingkat Pendidikan di Kecamatan Mentaya Hilir Selatan, 2021/2022 dan 2022/2023 <i>Number of Teachers by Educational Level in Mentaya Hilir Selatan Subdistrict, 2021/2022 and 2022/2023</i>	47
4.1.4	Jumlah Murid Menurut Tingkat Pendidikan di Kecamatan Mentaya Hilir Selatan, 2021/2022 dan 2022/2023 <i>Number of Pupils by Educational Level in Mentaya Hilir Selatan Subdistrict, 2021/2022 and 2022/2023</i>	48
4.2	KESEHATAN HEALTH	
4.2.1	Banyaknya Desa ¹ /Kelurahan yang Memiliki Sarana Kesehatan Menurut Jenis Sarana Kesehatan di Kecamatan Mentaya Hilir Selatan, 2020–2022 <i>Number of Villages¹/Kelurahan Health Facilities by Type of Health Facilities in Mentaya Hilir Selatan Subdistrict, 2020–2022</i>	49
4.2.2	Jumlah Tenaga Kesehatan Menurut Desa/Kelurahan di Kecamatan Mentaya Hilir Selatan, 2022 <i>Number of Medical Personnel by Village/Kelurahan in Mentaya Hilir Selatan Subdistrict, 2022</i>	50
4.2.3	Jumlah Fasilitas Kesehatan Menurut Desa/Kelurahan di Kecamatan Mentaya Hilir Selatan, 2022 <i>Number of Health Facility by Village/Kelurahan in Mentaya Hilir Selatan Subdistrict, 2022</i>	51
4.3	AGAMA DAN SOSIAL LAINNYA/ RELIGION AND OTHER SOCIAL AFFAIRS	
4.3.1	Jumlah Tempat Peribadatan Menurut Desa/Kelurahan di Kecamatan Mentaya Hilir Selatan , 2022 <i>Number of Worship Places by Villages/Kelurahan in Mentaya Hilir Selatan Subdistrict, 2022</i>	54
4.3.2	Jumlah Penduduk Menurut Desa/Kelurahan dan Agama yang Dianut di Kecamatan Mentaya Hilir Selatan, 2022 <i>Population by Village/Kelurahan and Religion in Mentaya Hilir Selatan Subdistrict, 2022</i>	55

5. PERTANIAN/AGRICULTURE

5.1 PERTANIAN/AGRICULTURE

5.1.1	Luas Panen Tanaman Sayuran dan Buah-buahan Semusim Menurut Jenis Tanaman di Kecamatan Mentaya Hilir Selatan (ha), 2019–2022 <i>Harvested Area of Seasonal Vegetables and Fruits by Kind of Plant in Mentaya Hilir Selatan Subdistrict (ha), 2019–2022</i>	67
5.1.2	Produksi Tanaman Sayuran dan Buah-buahan Semusim Menurut Jenis Tanaman di Kecamatan Mentaya Hilir Selatan (kuintal), 2019–2022 <i>Production of Seasonal Vegetables and Fruits by Kind of Plant in Mentaya Hilir Selatan Subdistrict (quintal), 2019–2022.....</i>	68
5.1.3	Luas Panen Tanaman Biofarmaka Menurut Jenis Tanaman di Kecamatan Mentaya Hilir Selatan (m ²), 2019–2022 <i>Harvested Area of Medicinal Plants by Kind of Plant in Mentaya Hilir Selatan Subdistrict (m²), 2019–2022</i>	69
5.1.4	Produksi Tanaman Biofarmaka Menurut Jenis Tanaman di Kecamatan Mentaya Hilir Selatan (kg), 2019–2022 <i>Production of Medicinal Plants by Kind of Plant in Mentaya Hilir Selatan Subdistrict (kg), 2019–2022.....</i>	70
5.1.5	Luas Panen Tanaman Hias Menurut Jenis Tanaman di Kecamatan Mentaya Hilir Selatan (m ²), 2019–2022 <i>Harvested Area of Ornamental Plants by Kind of Plant in Mentaya Hilir Selatan Subdistrict (m²), 2019–2022.....</i>	71
5.1.6	Produksi Tanaman Hias Menurut Jenis Tanaman di Kecamatan Mentaya Hilir Selatan (tangkai), 2019–2022 <i>Production of Ornamental Plants by Kind of Plant Mentaya Hilir Selatan Subdistrict (stalks), 2019–2022.....</i>	72
5.1.7	Produksi Buah-Buahan dan Sayuran Tahunan Menurut Jenis Tanaman di Kecamatan Mentaya Hilir Selatan (kuintal), 2019–2022 <i>Production of Annual Fruits and Vegetables by Kind of Plant in Mentaya Hilir Selatan Subdistrict (quintal), 2019–2022.....</i>	73

5.2 PERKEBUNAN/ESTATE CROPS

5.2.1	Luas Areal Perkebunan Menurut Jenis Tanaman di Kecamatan Mentaya Hilir Selatan (ha), 2021–2022 <i>Harvested Areal of Estate Crops by Kind of Plant Mentaya Hilir Selatan Subdistrict (ha), 2021–2022</i>	74
5.2.2	Produksi Perkebunan Menurut Jenis Tanaman di Kecamatan Mentaya Hilir Selatan (ton), 2021–2022 <i>Production of Estate Crops by Kind of Plant Mentaya Hilir Selatan Subdistrict (ton), 2021–2022</i>	75

5.3 PETERNAKAN/ LIVESTOCK

5.3.1	Populasi Ternak dan Produksi Daging Menurut Jenis Ternak Besar di Kecamatan Mentaya Hilir Selatan, 2021–2022 <i>Livestock Population and Meat Production by Various Livestock in Mentaya Hilir Selatan Subdistrict, 2021–2022</i>	76
5.3.2	Populasi Ternak dan Produksi Daging Menurut Jenis Unggas di Kecamatan Mentaya Hilir Selatan, 2021–2022 <i>Livestock Population and Meat Production by Various Livestock in Mentaya Hilir Selatan Subdistrict, 2021–2022</i>	77

6. PERBANDINGAN ANTAR KECAMATAN/SUBDISTRICT COMPARISON

6.1	Ibukota Kecamatan, Luas Daerah dan Persentase terhadap Luas Menurut Kecamatan di Kabupaten Kotawaringin Timur, 2022 <i>Sub-district Capital, Area and Percentage of Area by District in Kotawaringin Timur Regency, 2022</i>	87
6.2	Jumlah Penduduk dan Laju Pertumbuhan Penduduk Menurut Kecamatan di Kabupaten Kotawaringin Timur, 2022 <i>Population and Population Growth Rate by Subdistrict in Kotawaringin Timur Regency, 2022</i>	88
6.3	Jumlah Penduduk Berdasarkan Jenis Kelamin dan Rasio Jenis Kelamin Menurut Kecamatan di Kabupaten Kotawaringin Timur, 2022 <i>Number of Subdistricts Population by Sex and Sex Ratio in Kotawaringin Timur Regency, 2022</i>	89

6.4	Distribusi dan Kepadatan Penduduk Menurut Kecamatan di Kabupaten Kotawaringin Timur, 2022 <i>Population Distribution and Density by Subdistrict in Kotawaringin Timur Regency, 2022</i>	90
-----	---	----

<https://kotimkab.bps.go.id>

DAFTAR GAMBAR/LIST OF FIGURES

		Halaman Page
1.1	Luas Daerah menurut Desa/Kelurahan di Kecamatan Mentaya Hilir Selatan (%), 2022 <i>Total Area by Village/Kelurahan in Mentaya Hilir Selatan Subdistrict (%), 2022</i>	6
2.1	Jumlah Rukun Warga (RW) dan Rukun Tetangga (RT) di Kecamatan Mentaya Hilir Selatan, 2022 <i>Number of Rukun Warga and Rukun Tetangga in Mentaya Hilir Selatan Subdistrict, 2022</i>	15
3.1	Distribusi Penduduk dan Kepadatan Penduduk Menurut Desa/Kelurahan di Kecamatan Mentaya Hilir Selatan, 2022 <i>Population Distribution by Village and Kelurahan in Mentaya Hilir Selatan Subdistrict, 2022</i>	29
3.2	Kepadatan Penduduk Menurut Desa dan Kelurahan di Kecamatan Mentaya Hilir Selatan, 2022 <i>Population Density by Village and Kelurahan in Mentaya Hilir Selatan Subdistrict, 2022</i>	30
4.1	Jumlah Tenaga Kesehatan Menurut Desa/Kelurahan di Kecamatan Mentaya Hilir Selatan, 2022 <i>Number of Medical Personnel by Village/Kelurahan in Mentaya Hilir Selatan Subdistrict, 2022</i>	43
4.2	Jumlah Penduduk Menurut Desa/Kelurahan dan Agama yang Dianut di Kecamatan Mentaya Hilir Selatan, 2022 <i>Population by Village/Kelurahan and Religion in Mentaya Hilir Selatan Subdistrict, 2022</i>	44
5.1	Produksi Buah dan Sayuran Semusim Menurut Jenis Tanaman di Kecamatan Mentaya Hilir Selatan, 2022 <i>Production of Seasonal Fruit and Vegetables By Plants Type in Mentaya Hilir Selatan, 2022</i>	65
5.2	Produksi Perkebunan Menurut Jenis Tanaman di Kecamatan Mentaya Hilir Selatan, 2022 <i>Production of Crop Estate by Type of Plants in Mentaya Hilir Selatan Subdistrict, 2022</i>	66

6.1	Persentase Luas Kecamatan Terhadap Luas Kabupaten Kotawaringin Timur, 2022 <i>Subdistrict Area Percentage to Kotawaringin Timur Regency Area, 2022</i>	85
6.2	Kepadatan Penduduk Menurut Kecamatan di Kabupaten Kotawaringin Timur, 2022 <i>Population Density by Subdistrict in Kotawaringin Timur Regency, 2023</i>	86

PENJELASAN UMUM/EXPLANATORY NOTES

Tanda-tanda, satuan-satuan, dan lain-lainnya yang digunakan dalam publikasi ini adalah sebagai berikut:

Symbols, measurement units, and acronyms which are used in this publication, are as follows:

1. TANDA-TANDA/SYMBOLS

Data tidak tersedia/ <i>Data not available</i>	: ...
Tidak ada atau nol / <i>Null or zero</i>	: –
Data dapat diabaikan/ <i>Data negligible</i>	: 0
Tanda decimal/ <i>Decimal point</i>	: ,
Data tidak dapat ditampilkan/ <i>Not applicable</i>	: NA
Angka estimasi/ <i>Estimated figures</i>	: e
Angka diperbaiki/ <i>Revised figures</i>	: r
Angka sementara/ <i>Preliminary figures</i>	: x
Angka sangat sementara/ <i>Very preliminary figures</i>	: xx
Angka sangat sangat sementara/ <i>Very very preliminary figures</i>	: xxx

2. SATUAN/UNITS

barel/ <i>barrel</i>	: 158,99 liter/ <i>litres</i> = 1/6,2898 m ³
hektar (ha)/ <i>hectare (ha)</i>	: 10 000 m ²
kilometer (km)/ <i>kilometres (km)</i>	: 1 000 meter/ <i>meters (m)</i>
knot/ <i>knot</i>	: 1,8523 km/jam (<i>km/hour</i>)
kuintal/ <i>quintal</i>	: 100 kg
KWh	: 1 000 Watt hour
MWh	: 1 000 KWh
liter (untuk beras)/ <i>litre (for rice)</i>	: 0,80 kg
MMSCF	: 1/35,3 m ³
metrik ton (m.ton)/ <i>metric ton (m. ton)</i>	: 0,98421 long ton = 1 000 kg
ons/ <i>ounce</i>	: 28,31 gram/ <i>grams</i>
ton	: 1 000 kg

Satuan lain: buah, dus, butir, helai/lembar, kaleng, batang, pulsa, ton kilometer (ton-km), jam, menit, persen (%).

Other units: unit, pack, pieces, sheet, tin, pulse, ton-kilometres(ton-km), hour, minute, percent (%).

Perbedaan angka di belakang koma disebabkan oleh pembulatan angka.

The difference in decimal numbers is caused by rounding.

BAB 1

GEOGRAFI *Geography*



Mentaya Hilir Selatan

Mentaya Hilir Utara

Seruyan



Pulau
Hanaut

Teluk Sampit



PENJELASAN TEKNIS

1. Kecamatan Mentaya Hilir Selatan merupakan satu dari 17 kecamatan yang ada di Kabupaten Kotawaringin Timur.

2. Berdasarkan posisi geografisnya, Kecamatan Kecamatan Mentaya Hilir Selatan memiliki batas-batas:

Utara – Kecamatan Mentaya Hilir Utara;
 Selatan – Kecamatan Teluk Sampit ;
 Barat – Kabupaten Seruyan ;
 Timur – Kecamatan Pulau Hanaut .

3. Kecamatan Mentaya Hilir Selatan terdiri dari 10 desa/kelurahan, yaitu:

- Sabamban
- Samuda Besar
- Samuda Kecil
- Samuda Kota
- Basirih Hilir
- Jaya Kelapa
- Basirih Hulu
- Jaya Karet
- Sei Ijum Raya
- Handil Sohor

4. Badan Pusat Statistik (BPS) telah melakukan pendataan Potensi Desa (Podes) sejak tahun 1980. Sejak saat itu, Podes dilaksanakan secara rutin sebanyak 3 kali dalam kurun waktu sepuluh tahun untuk mendukung

TECHNICAL NOTES

1. *Mentaya Hilir Selatan Subdistrict is one of 17 subdistricts in Kotawaringin Timur Regency.*

2. *In terms of geographic position, Mentaya Hilir Selatan Subdistrict has boundaries as follows:*

North – Mentaya Hilir Utara Subdistrict;
South – Teluk Sampit Subdistrict;
West – Seruyan Regency and;
East – Pulau Hanaut Subdistrict.

3. *Mentaya Hilir Selatan Subdistrict has 10 subdistricts/Kelurahan include:*

- Sabamban
- Samuda Besar
- Samuda Kecil
- Samuda Kota
- Basirih Hilir
- Jaya Kelapa
- Basirih Hulu
- Jaya Karet
- Sei Ijum Raya
- Handil Sohor

4. *BPS-Statistics Indonesia has already recorded village potential (Podes) since 1980. Since then, Podes regularly implemented 3 (three) times within ten years to support the activities of the Population Census, Agriculture Census, or Economic Census.*

kegiatan Sensus Penduduk, Sensus Pertanian, ataupun Sensus Ekonomi. Dengan demikian, fakta penting terkait ketersediaan infrastruktur dan potensi yang dimiliki oleh setiap wilayah dapat dipantau perkembangannya secara berkala dan terus menerus.

Thus, important facts related to the availability of infrastructure and the potential possessed by each region can be monitored regularly and continually.

5. Data Podes merupakan satu-satunya sumber data kewilayahan yang muatannya beragam dan memberi gambaran tentang situasi pembangunan suatu wilayah (regional). Ini berbeda dengan data dari hasil pendekatan rumah tangga yang lebih menekankan pada dimensi aktivitas sektoral. Keduanya sama penting dan menjadi kekayaan BPS.
5. *Podes data is the only one source of spatial data consisting of various information and providing a picture of development progress in a region. The Podes data are different from data resulted from household surveys focusing on the dimension of sectoral activities. Both kind of data are important and become the trade mark of BPS on the data richness aspect.*
6. Metode Pengumpulan Data Pengumpulan data Podes 2021 dilakukan melalui wawancara langsung oleh petugas terlatih dengan narasumber yang relevan. Petugas adalah aparatur ataupun mitra kerja BPS Kabupaten/Kota, sementara narasumber adalah kepala desa/lurah atau narasumber lain yang memiliki pengetahuan terhadap wilayah target pencacahan.
6. *Method of Data Collection Data collection of Podes 2021 carried out through direct interviews by trained personnel with relevant respondents. The interviewers are BPS Regency/City personnel or partners, meanwhile, the selected respondents are the village head/sub-district head or other respondents who have the knowledge to Kelurahan's the target area of enumeration.*

ULASAN

Kecamatan Mentaya Hilir Selatan memiliki total luas wilayah sebesar 318 km². Wilayah dengan luas area paling besar adalah Samuda Besar yaitu seluas 49 km² atau 15,41 persen dari luas wilayah Kecamatan Mentaya Hilir Selatan secara total. Sebaliknya, wilayah dengan luas area paling kecil adalah Sabamban. Wilayah Sambaban kurang dari sepertiga dari luas Samuda Besar yaitu 15 km², atau hanya 4,72 persen dari luas total Kecamatan Mentaya Hilir Selatan.

Dari sisi lokasi, Kecamatan Mentaya Hilir Selatan memiliki jarak 43 km dari Kota Sampit. Ibu kota Kecamatan Mentaya Hilir Selatan adalah Samuda. Berdasarkan data Potensi Desa 2021, wilayah yang paling jauh dari pusat ibukota kabupaten adalah wilayah Handil Sohor yang diperkirakan jaraknya sejauh 50 km.

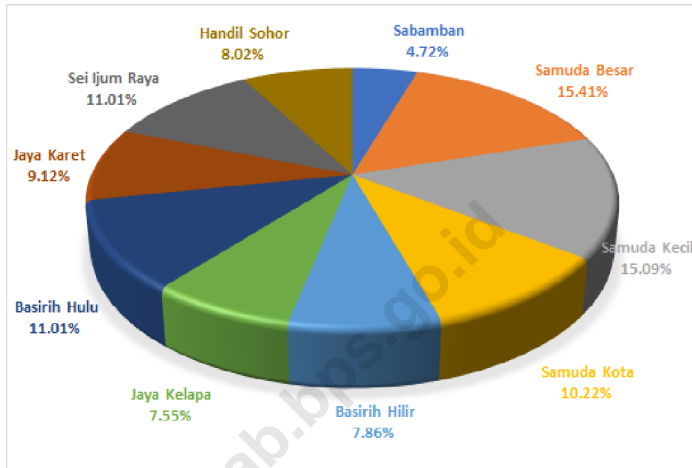
DESCRIPTION

Mentaya Hilir Selatan Subdistrict has a total area of 318 km². The area with the largest area is Samuda Besar, which is 49 km² or 15.41 percent of the total area of Mentaya Hilir Selatan Subdistrict. Then, the area with the smallest area is Sabamban. The Sambaban area is less than a third of the area of Samuda Besar, which is 15 km², or only 4.72 percent of the total area of Mentaya Hilir Selatan Subdistrict.

In terms of location, Mentaya Hilir Selatan Subdistrict is 43 km from Sampit City. The capital of Mentaya Hilir Selatan Subdistrict is Samuda. Based on Villace Potential Data Collaection on 2023, the area that is farthest from the center of the regency capital is the Handil Sohor area, which is estimated to be 50 km away.

Gambar 1.1
Figures

**Luas Daerah menurut Desa/Kelurahan di Kecamatan
Mentaya Hilir Selatan (%), 2022**
**Total Area by Village/Kelurahan in Mentaya Hilir
Selatan Subdistrict (%), 2022**



Sumber/Source : Pemerintah Daerah Kabupaten Kotawaringin Timur/ Regional Government of Kotawaringin Timur Regency

1.1 KEADAAN GEOGRAFI GEOGRAPHY CONDITION

Tabel 1.1.1 Luas Daerah Menurut Desa/Kelurahan di Kecamatan Mentaya Hilir Selatan, 2022
Table *Total Area by Villages/Kelurahan in Mentaya Hilir Selatan Subdistrict, 2022*

Desa/Kelurahan <i>Village/Kelurahan</i>	Luas <i>Total Area</i> (km ² /sq.km)	Persentase terhadap Luas <i>Percentage to Subdistrict Area</i>
(1)	(2)	(3)
Sabamban	15,00	4,72
Samuda Besar	49,00	15,41
Samuda Kecil	48,00	15,09
Samuda Kota	32,50	10,22
Basirih Hilir	25,00	7,86
Jaya Kelapa	24,00	7,55
Basirih Hulu	35,00	11,01
Jaya Karet	29,00	9,12
Sei Ijum Raya	35,00	11,01
Handil Sohor	25,50	8,02
Kecamatan Mentaya Hilir Selatan	318,00	100,00

Catatan/Note: Berdasarkan Peraturan Menteri Dalam Negeri Nomor 137 Tahun 2017 Tanggal 29 Desember / *Based on Minister of Home Affairs Regulation Number 137/2017, December 29, 2017*

Sumber/Source: Pemerintah Daerah Kabupaten Kotawaringin Timur / *Regional Government of Kotawaringin Timur Regency*

Tabel
Table 1.1.2

Jarak ke Ibukota Kecamatan dan Ibukota Kabupaten/Kota Menurut Desa/Kelurahan di Kecamatan Mentaya Hilir Selatan (km), 2022
Distance to the Subdistrict Capital and Regency/Municipal Capital by Villages/Kelurahan in Mentaya Hilir Selatan Subdistrict (km), 2022

Desa/Kelurahan <i>Village/Kelurahan</i>	Jarak ke Ibukota Kecamatan <i>Distance to Subdistrict Capital</i>	Jarak ke Ibukota Kabupaten/ Kota <i>Distance to Regency/Municipal Capital</i>
(1)	(2)	(3)
Sabamban	4	45
Samuda Besar	6	45
Samuda Kecil	1	44
Samuda Kota	9	45
Basirih Hilir	5	40
Jaya Kelapa	6	48
Basirih Hulu	4	47
Jaya Karet	3	46
Sei Ijum Raya	3	45
Handil Sohor	7	50

Sumber/Source: Pendataan Potensi Desa 2021 BPS Kabupaten Kotawaringin Timur/ *Village Potential Data Collection 2021 Statistics Indonesia of Kotawaringin Timur Regency*

BAB

2

PEMERINTAHAN *Government*



PENJELASAN TEKNIS**TECHNICAL NOTES**

- | | |
|--|--|
| <ol style="list-style-type: none"> 1. Secara administratif, sistem pemerintahan di kabupaten/kota dibagi menjadi 2 macam: desa dan kelurahan. 2. Desa adalah satuan wilayah yang ditempati oleh sejumlah penduduk sebagai kesatuan masyarakat hukum yang mempunyai organisasi pemerintahan terendah dan langsung di bawah camat serta berhak menyelenggarakan rumah tangga. Ciri utama desa adalah kepala desanya dipilih oleh masyarakat setempat. 3. Kelurahan adalah satuan wilayah yang ditempati oleh sejumlah penduduk yang mempunyai organisasi pemerintahan terendah langsung di bawah camat dan tidak berhak menyelenggarakan rumah tangga sendiri. Ciri utama kelurahan adalah kepala kelurahannya (lurah) PNS, dan tidak dipilih oleh rakyat. 4. Pegawai Negeri Sipil (PNS) merupakan unsur pemerintahan yang menjalankan tugas dan fungsi sebagai pelayan masyarakat dan menjalankan kegiatan operasional/rutin tata pemerintahan. | <ol style="list-style-type: none"> 1. <i>Administratively, the system of regency/city is divided into 2 types: rural and urban.</i> 2. <i>8. Village is a unit of area occupied by a number of people as the unity of the legal community unit which has the lowest administration organization and directly under the district head and the right to conduct his own household. The main characteristic of the village is the village chief chosen by the local community.</i> 3. <i>Kelurahan is a unit of area occupied by a population that has the lowest administration organization directly under the district and not has the right to conduct his own household. The main characteristic of the village is the head of this village (headman) as a public servant and not elected by the people.</i> 4. <i>Civil Servant is an element of governmental duties and functions as public servant and operating activities/routine governance.</i> |
|--|--|

ULASAN

Kecamatan Mentaya Hilir Selatan meliputi 10 wilayah administrasi level desa/kelurahan. Wilayah administrasi yang dimaksud terdiri dari 2 kelurahan dan 8 desa. Masing-masing kelurahan adalah Kelurahan Samuda Kota dan Kelurahan Basirih Hilir. Sedangkan untuk wilayah desa diantaranya Sabamban, Samuda Besar, Samuda Kecil, Jaya Kelapa, Basirih Hulu, Jaya Karet, Sei Ijum Raya, dan Handil Sohor.

Menurut data DPMD Kabupaten Kotawaringin Timur tahun 2022, Kecamatan Mentaya Hilir Selatan memiliki Satuan Lingkungan Setempat/ SLS yang terdiri dari 33 Rukun Warga/RW dan 100 Rukun Tetangga/RW. Kelurahan Basirih Hilir menjadi wilayah dengan jumlah SLS terbesar sedangkan yang paling sedikit di Desa Sei Ijum Raya.

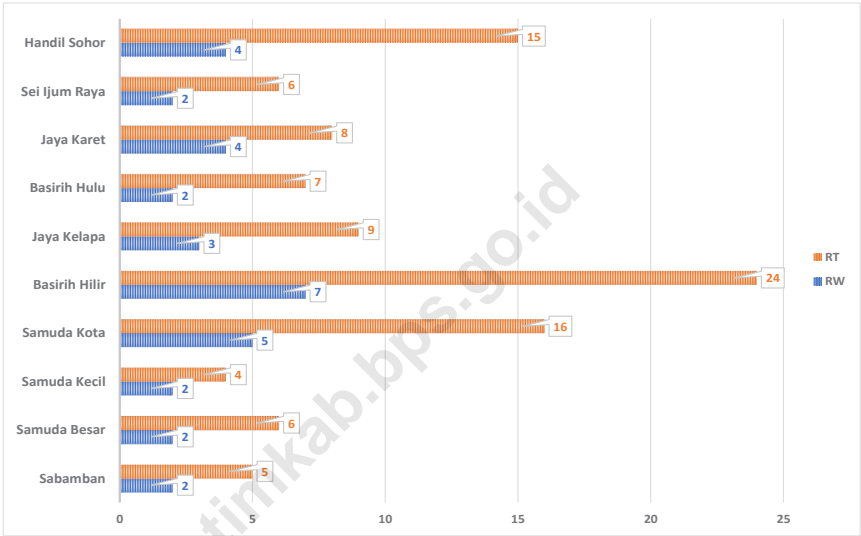
DESCRIPTION

Mentaya Hilir Selatan Subdistrict covers 10 administrative areas at the village/kelurahan level. The administrative area in there are consists of 2 kelurahans and 8 villages. The kelurahans is Samuda Kota and Basirih Hilir. As for the village area, including Sabamban, Samuda Besar, Samuda Kecil, Jaya Kelapa, Basirih Hulu, Jaya Karet, Sei Ijum Raya, and Handil Sohor.

According to DPMD of Kotawaringin Timur Regency data for in 2022, Mentaya Hilir Selatan subdistrict has a Local Environmental Unit/SLS consisting of 33 Community Units/RW and 100 Neighborhood Units/RW. Basirih Hilir Village is the area with the largest number of SLS while the least is in Sei Ijum Raya Village.

Gambar 2.1
Figures

Jumlah Rukun Warga (RW) dan Rukun Tetangga (RT) di Kecamatan Mentaya Hilir Selatan, 2022
Number of Rukun Warga and Rukun Tetangga in Mentaya Hilir Selatan Subdistrict, 2022



Sumber/Source : Dinas Pemberdayaan Masyarakat Desa Kabupaten Kotawaringin Timur / Village Community Empowerment Service of Kotawaringin Timur Regency

2.1 WILAYAH ADMINISTRATIF
ADMINISTRATIVE AREA

Tabel 2.1.1 **Desa/Kelurahan Menurut Klasifikasi Desa/Kelurahan di**
Table **Kecamatan Mentaya Hilir Selatan, 2022**
 Number Villages' /Kelurahan by Village/Kelurahan
 Classification in Mentaya Hilir Selatan Subdistrict, 2022

Desa/Kelurahan Village/Kelurahan	Desa Village	Kelurahan Kelurahan
(1)	(2)	(3)
Sabamban	v	-
Samuda Besar	v	-
Samuda Kecil	v	-
Samuda Kota	-	v
Basirih Hilir	-	v
Jaya Kelapa	v	-
Basirih Hulu	v	-
Jaya Karet	v	-
Sei Ijum Raya	v	-
Handil Sohor	v	-

Catatan/Note: Peraturan Kepala BPS Nomor 120 Tahun 2020 Tanggal 7 Desember 2020/ Based on Head of Statistics Indonesia
Regulation Number 120/2022, December 7,2020

Sumber/Source: BPS RI- Statistics of Indonesia

Tabel
Table **2.1.2**

**Jumlah Rukun Warga (RW) dan Rukun Tetangga (RT)
Menurut Desa/Kelurahan di Kecamatan Mentaya Hilir
Selatan, 2022**
**Number of Rukun Warga and Rukun Tetangga by Villages¹/
Kelurahan in Mentaya Hilir Selatan Subdistrict, 2022**

Desa/Kelurahan Village/Kelurahan	Rukun Warga (RW) Rukun Warga	Rukun Tetangga (RT) Rukun Tetangga
(1)	(2)	(3)
Sabamban	2	5
Samuda Besar	2	6
Samuda Kecil	2	4
Samuda Kota	5	16
Basirih Hilir	7	24
Jaya Kelapa	3	9
Basirih Hulu	2	7
Jaya Karet	4	8
Sei Ijum Raya	2	6
Handil Sohor	4	15
Kecamatan Mentaya Hilir Selatan	33	100

Sumber/Source: Dinas Pemberdayaan Masyarakat Desa Kabupaten Kotawaringin Timur / Village Community Empowerment Service of Kotawaringin Timur Regency

2.2 SUMBER DAYA MANUSIA
HUMAN RESOURCES

Tabel 2.2.1 Jumlah Pegawai Negeri Sipil Menurut Pemerintah Daerah dan Jenis Kelamin di Kecamatan Mentaya Hilir Selatan, 2022
Number of Civil Servants by Local Government and Sex in Mentaya Hilir Selatan Subdistrict, 2022

Pemerintah Daerah <i>Local Government</i>	Laki-Laki <i>Male</i>	Perempuan <i>Female</i>	Jumlah <i>Total</i>
(1)	(2)	(3)	(4)
Pemerintah Daerah Desa Sambaban	6	5	11
Pemerintah Daerah Desa Samuda Besar	3	2	5
Pemerintah Daerah Desa Samuda Kecil	1	7	8
Pemerintah Daerah Kelurahan Samuda Kota	26	35	61
Pemerintah Daerah Kelurahan Basirih Hilir	28	40	68
Pemerintah Daerah Desa Jaya Kelapa	4	13	17
Pemerintah Daerah Desa Basirih Hulu	3	4	7
Pemerintah Daerah Desa Jaya Karet	2	11	13
Pemerintah Daerah Desa Sei Ijum Raya	3	3	6
Pemerintah Daerah Desa Handil Sohor	8	7	15

Sumber/Source: Badan Kependudukan dan Pengembangan Sumber Daya Manusia Kabupaten Kotawaringin Timur/ *Civil Servant and Human Resources Development Agency of Kotawaringin Timur Regency*

Tabel
Table 2.2.2

**Jumlah Pegawai Negeri Sipil Pemerintah Daerah
Kecamatan Mentaya Hilir Selatan Menurut Golongan,
2022**
**Number of Civil Servants of Mentaya Hilir Selatan
Subdistrict Government by Grade, 2022**

Pemerintah Daerah <i>Local Government</i>	Golongan/ <i>Grade</i>				Jumlah <i>Total</i>
	<i>I</i>	<i>II</i>	<i>III</i>	<i>IV</i>	
(1)	(2)	(3)	(4)	(5)	(6)
Desa Basirih Hulu	-	-	2	5	7
Desa Handil Sohor	-	1	11	3	15
Desa Jaya Karet	-	-	4	9	13
Desa Jaya Kelapa	-	3	4	10	17
Desa Samuda Besar	-	-	5	-	5
Desa Samuda Kecil	-	2	3	3	8
Desa Sebamban	-	1	7	3	11
Desa Sei Ijum Raya	-	1	4	1	6
Kelurahan Basirih Hilir	-	6	36	26	68
Kelurahan Samuda Kota	-	21	28	12	61

Sumber/Source: Badan Kepegawaian dan Pengembangan Sumber Daya Manusia Kabupaten Kotawaringin Timur/ *Civil Servant and Human Resources Development Agency of Kotawaringin Timur Regency*

Tabel

2.2.3

Table

Jumlah Pegawai Negeri Sipil Pemerintah Daerah
Kecamatan Mentaya Hilir Selatan Menurut Tingkat
Pendidikan dan Jenis Kelamin, 2022
Number of Civil Servants of Mentaya Hilir Selatan
Government by Educational Level and Sex, 2022

Pemerintah Daerah Local Government	Laki-Laki Male	Perempuan Female	Jumlah Total
(1)	(2)	(3)	(4)
Sekolah Dasar (SD) Primary School
SMP/Sederajat Junior High School
SMA/Sederajat Senior High School
Diploma I/Akta I Diploma I/Akta I
Diploma II/Akta II Diploma II/Akta II
Diploma III/Akta III Diploma III/Akta III
Diploma IV/Akta IV Diploma IV/Akta IV
S1/Sarjana Under Graduate/Bachelor
S2/Pasca Sarjana Graduate
S3/Doktor/Ph.D Post Graduate

Sumber/Source: Badan Kepegawaian dan Pengembangan Sumber Daya Manusia Kabupaten Kotawaringin Timur/ Civil Servant and Human Resources Development Agency of Kotawaringin Timur Regency

BAB

3

PENDUDUK
Population



Penduduk

MENTAYA HILIR SELATAN

24.118

Jiwa

PENJELASAN TEKNIS

1. Sumber utama data kependudukan adalah sensus penduduk yang dilaksanakan setiapsepuluhthahunsekali.Sensus penduduk telah dilaksanakan sebanyak enam kali sejak Indonesia merdeka, yaitu tahun 1961, 1971, 1980, 1990, 2000, 2010 dan 2020. Di dalam sensus penduduk, pencacahan dilakukan terhadap seluruh penduduk yang berdomisili di wilayah teritorial Indonesia termasuk warga negara asing, kecuali anggota korps diplomatik negara sahabat beserta keluarganya. Metode pengumpulan data dalam sensus dilakukan dengan wawancara antara petugas sensus dengan responden dan juga melalui e-census. Pencatatan penduduk menggunakan konsep usual residence, yaitu konsep di mana penduduk biasa bertempat tinggal. Bagi penduduk yang bertempat tinggal tetap dicacah dimana mereka biasa tinggal, sedangkan untuk penduduk yang tidak bertempat tinggal tetap dicacah di tempat di mana mereka ditemukan petugas sensus pada malam 'Hari Sensus'. Termasuk penduduk yang tidak bertempat tinggal tetap adalah tuna wisma, awak kapal berbendera Indonesia, penghuni perahu/rumah apung, masyarakat terpencil/ terasing, dan pengungsi. Bagi mereka

TECHNICAL NOTES

1. *The main source of demographic data is population census, which is conducted every ten years. Population Census has been conducted six times since Indonesia's independence: 1961, 1971, 1980, 1990, 2000, 2010 and 2020. The population census enumerates all residents who domicile in the entire territory of Indonesia including foreign citizens except the diplomatic corps members and their families. The method of data collection in a population census involves interviewing respondents and conducting e-census. Enumeration of the population uses the concept of "usual residence", which is the concept of "places where people usually live". De jure was applied to the permanent residents, while de facto was applied to non-permanent residents. The permanent residents were enumerated in place where they normally live, the nonpermanent residents were enumerated where they were found by the enumerators, on the night of 'Census Date'. The nonpermanent residents include homeless people, ship crew, boat people, remote area community, and internally is placed persons. Those who had permanent residence and had been travelling away from their home for six months or more*

yang mempunyai tempat tinggal tetap dan sedang bepergian ke luar wilayah lebih dari enam bulan, tidak dicacah di tempat tinggalnya, tetapi dicacah di tempat tujuannya. Proyeksi penduduk merupakan suatu perhitungan ilmiah yang didasarkan pada asumsi dari komponen-komponen perubahan penduduk, yaitu kelahiran, kematian, dan migrasi. Proyeksi penduduk Indonesia 2010–2035 menggunakan data dasar penduduk hasil SP2010.

were not enumerated in their permanent place, but in the place where they were during the census. The population projection is an estimate based on the demographic components, such as birth, death, and migration. Indonesia's 2010–2035 population projection used the 2010 Population Census as the base population.

2. Penduduk Indonesia adalah semua orang yang berdomisili di wilayah teritorial Indonesia selama 6 bulan atau lebih dan atau mereka yang berdomisili kurang dari 6 bulan tetapi bertujuan menetap.
3. Laju pertumbuhan penduduk adalah angka yang menunjukkan persentase pertambahan penduduk dalam jangka waktu tertentu.
4. Kepadatan penduduk adalah rasio banyaknya penduduk per kilometer persegi.
5. Rasio jenis kelamin adalah perbandingan antara penduduk laki-laki dan penduduk perempuan pada suatu wilayah dan waktu tertentu. Biasanya dinyatakan dengan banyaknya penduduk laki-laki untuk

2. *The population of Indonesia are all residents of the entire territory of Indonesia who have stayed for six months or longer, and those who intended to stay more than six months even though their length of stay is less than six months.*
3. *The growth rate of population is the number that show percentage of population growth within a specified period.*
4. *Population density is ratio of population per square kilometer.*
5. *Sex ratio is the ratio of males population to females population in a given area and time, usually expressed as the number of males for every 100 females.*

100 penduduk perempuan.

6. Distribusi penduduk adalah pola persebaran penduduk di suatu wilayah, baik berdasarkan batasbatas geografis maupun berdasarkan batas-batas administrasi pemerintahan.
 7. Komposisi penduduk adalah pola persebaran penduduk menurut karakteristiknya, contoh: penduduk menurut kelompok umur, penduduk menurut jenis kelamin
 8. Rumah tangga adalah seseorang atau sekelompok orang yang mendiami sebagian atau seluruh bangunan fisik/sensus dan biasanya tinggal bersama serta pengelolaan makan dari satu dapur. Yang dimaksud makan dari satu dapur adalah jika pengurusan kebutuhan sehari-harinya dikelola bersama-sama menjadi satu.
 9. Anggota rumah tangga adalah semua orang yang biasanya bertempat tinggal di suatu rumah tangga, baik yang berada di rumah pada waktu pencacahan maupun yang sementara tidak ada.
 10. Rata-rata anggota rumah tangga adalah angka yang menunjukkan rata-rata jumlah anggota rumah tangga per rumah tangga.
6. *Population distribution is the pattern of population distribution in an area, either by geographic boundaries or by government administrative boundaries.*
 7. *Population compotition is the pattern of population distribution by its characteristics, example: population by age group, population by sex*
 8. *Household is an individual or group of people living in a physical/census building unit or part of it and usually commit on a common provision for food and other essentials of living. Common provision for food means one organising daily needs for all of household members.*
 9. *Household member are those who usually lives in a household regardless of their location at the time of enumeration.*
 10. *Average household size is the average number of household members per household.*

ULASAN

Menurut data Dinas Kependudukan dan Pencatatan Sipil Kabupaten Kotawaringin Timur, pada tahun 2022 jumlah penduduk di Kecamatan Mentaya Hilir Selatan sebanyak 24.118 penduduk. Jumlah ini meningkat 0,5 persen dibandingkan tahun sebelumnya.

Komposisi penduduk di Kecamatan Mentaya Hilir Selatan didominasi oleh penduduk laki-laki yaitu sebesar 51,22 persen, sedangkan penduduk perempuan yang hanya 48,78 persen. Kondisi ini juga tercermin dari nilai rasio jenis kelamin kecamatan ini yang sebesar 105 yang berarti terdapat 105 penduduk laki-laki pada setiap 100 penduduk perempuan.

Selanjutnya, distribusi penduduk menurut desa/kelurahan tertinggi di kecamatan ini berada di Kelurahan Basirih Hilir yaitu 27,15 persen atau hampir 1 dari 3 penduduk di kecamatan ini tinggal di Kelurahan Basirih Hilir. Adapun untuk wilayah dengan penduduk terkecil ada di Desa Sabamban.

Wilayah dengan kepadatan penduduk tertinggi di Kecamatan Mentaya Hilir Selatan adalah wilayah Kelurahan Basirih Hilir. Pada kelurahan ini terdapat 262 penduduk setiap kilometer persegi. Sedangkan wilayah dengan kepadatan terendah adalah Desa Samuda Kecil yang hanya didiami oleh 14 penduduk untuk setiap kilometer persegi.

DESCRIPTION

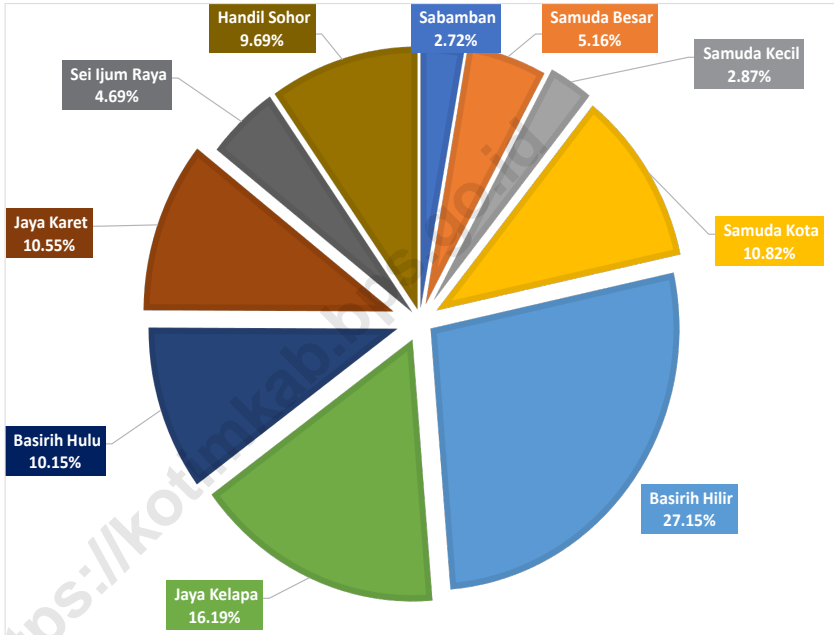
According to data from the Population and Civil Registration Service for Kotawaringin Timur Regency, in 2022 the population in Mentaya Hilir Selatan Subdistrict will be 24,118 residents. This number increased by 0.5 percent compared to the previous year.

The composition of the population in Mentaya Hilir Selatan Subdistrict is dominated by the male, amount 51.22 percent, while the female is only 48.78 percent. This condition is also reflected in the sub-district's sex ratio value of 105, which means that there are 105 male residents for every 100 female residents. Furthermore, the highest population distribution by village/kelurahan in this sub-district is in the Basirih Hilir Sub-District, namely 27.15 percent or nearly 1 out of 3 residents in this sub-district live in the Basirih Hilir Sub-District. As for the area with the smallest population, it is in Sabamban Village.

The area with the highest population density in Mentaya Hilir Selatan Subdistrict is the Basirih Hilir Village area. In this kelurahan there are 262 inhabitants per square kilometer. Meanwhile, the area with the lowest density is Samuda Kecil Village, which is only inhabited by 14 residents for every square kilometer.

Gambar 3.1
Figures

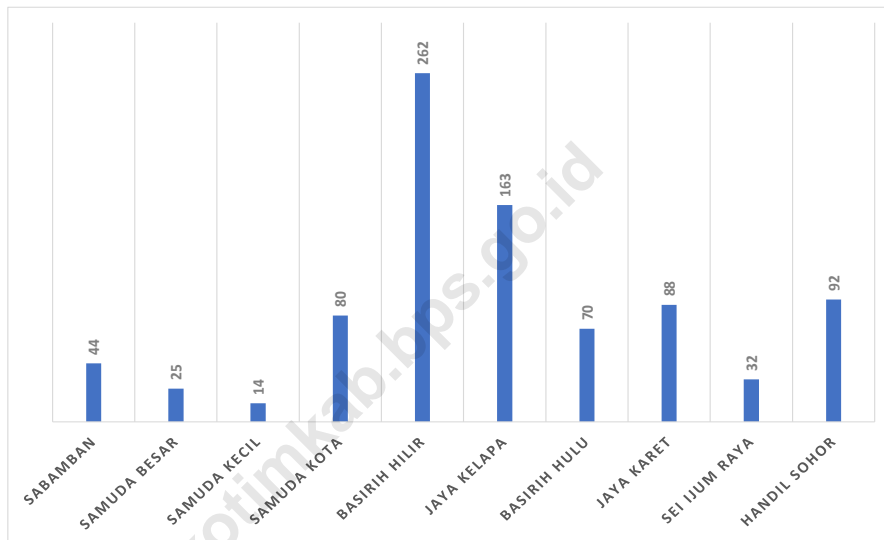
Distribusi Penduduk dan Kepadatan Penduduk Menurut Desa/Kelurahan di Kecamatan Mentaya Hilir Selatan, 2022
Population Distribution by Village and Kelurahan in Mentaya Hilir Selatan Subdistrict, 2022



Sumber/Source : Disdukcapil- Dinas Kependudukan dan Pencatatan Sipil Kabupaten Kotawaringin Timur/
Department of Population and Civil Registration of Kotawaringin Timur Regency

Gambar 3.2
Figures

Kepadatan Penduduk Menurut Desa dan Kelurahan di Kecamatan Mentaya Hilir Selatan, 2022
Population Density by Village and Kelurahan in Mentaya Hilir Selatan Subdistrict, 2022



Sumber/Source : Disdukcapil- Dinas Kependudukan dan Pencatatan Sipil Kabupaten Kotawaringin Timur/
Department of Population and Civil Registration of Kotawaringin Timur Regency

Tabel 3.1
Table

Jumlah Penduduk Menurut Desa/Kelurahan di Kecamatan
Mentaya Hilir Selatan, 2021-2022
Number and Distribution of Population by Villages/
Kelurahan in Mentaya Hilir Selatan Subdistrict, 2021-
2022

Desa/Kelurahan Village/Kelurahan	2021	2022
(1)		(2)
Sabamban	632	655
Samuda Besar	1 233	1 244
Samuda Kecil	695	693
Samuda Kota	2 648	2 610
Basirih Hilir	6 542	6 549
Jaya Kelapa	3 808	3 905
Basirih Hulu	2 419	2 449
Jaya Karet	2 576	2 545
Sei Ijum Raya	1 094	1 132
Handil Sohor	2 331	2 336
Kecamatan Mentaya Hilir Selatan	23 978	24 118

Sumber/Source: Disdukcapil- Dinas Kependudukan dan Pencatatan Sipil Kabupaten Kotawaringin Timur/ Department of Populatin and Civil Registration of Kotawaringin Timur Regency

Tabel 3.2
Table

Jumlah Penduduk Desa/Kelurahan Menurut Jenis Kelamin dan Rasio Jenis Kelamin di Kecamatan Mentaya Hilir Selatan, 2022
Number of Villages/Kelurahan Population by Sex and Sex Ratio in Mentaya Hilir Selatan Subdistrict, 2022

Desa/Kelurahan Village/Kelurahan	Jenis Kelamin/ Sex		Rasio Jenis Kelamin/ Sex Ratio
	Laki-Laki/ Male	Perempuan/ Female	
(1)	(2)		(3)
Sabamban	331	324	102,16
Samuda Besar	634	610	103,93
Samuda Kecil	355	338	105,03
Samuda Kota	1 321	1 289	102,48
Basirih Hilir	3 342	3 207	104,21
Jaya Kelapa	2 028	1 877	108,04
Basirih Hulu	1 239	1 210	102,40
Jaya Karet	1 327	1 218	108,95
Sei Ijum Raya	578	554	104,33
Handil Sohor	1 198	1 138	105,27
Kecamatan Mentaya Hilir Selatan	12 353	11 765	105,00

Sumber/Source: Disdukcapil- Dinas Kependudukan dan Pencatatan Sipil Kabupaten Kotawaringin Timur/ Department of Population and Civil Registration of Kotawaringin Timur Regency

Tabel 3.3
Table


Distribusi Penduduk dan Kepadatan Penduduk Menurut Desa dan Kelurahan di Kecamatan Mentaya Hilir Selatan, 2022
Population Distribution and Population Density by Village and Kelurahan in Mentaya Hilir Selatan Subdistrict, 2022

Desa/Kelurahan Village/Kelurahan	Distribusi Penduduk/ Population Distribution	Kepadatan Penduduk/ Population Density
(1)	(2)	(3)
Sabamban	2,72	44
Samuda Besar	5,16	25
Samuda Kecil	2,87	14
Samuda Kota	10,82	80
Basirih Hilir	27,15	262
Jaya Kelapa	16,19	163
Basirih Hulu	10,15	70
Jaya Karet	10,55	88
Sei Ijum Raya	4,69	32
Handil Sohor	9,69	92
Kecamatan Mentaya Hilir Selatan	100,00	76

Sumber/Source: Disdukcapil- Dinas Kependudukan dan Pencatatan Sipil Kabupaten Kotawaringin Timur/ Department of Populatin and Civil Registration of Kotawaringin Timur Regency

BAB 4

SOSIAL DAN KESEJAHTERAAN RAKYAT SOCIAL AND WELFARE



MENTAYA HILIR SELATAN

99%

MUSLIM



PENJELASAN TEKNIS**TECHNICAL NOTES**

- | | |
|---|--|
| <p>1. Tidak/belum pernah sekolah adalah mereka yang tidak pernah atau belum pernah terdaftar dan tidak pernah atau belum pernah aktif mengikuti pendidikan di suatu jenjang pendidikan formal.</p> | <p>1. <i>Not/never attending school is someone who has never attended or never registered in a formal education, such as primary, secondary and tertiary education.</i></p> |
| <p>2. Masih bersekolah adalah mereka yang terdaftar dan aktif mengikuti pendidikan di suatu jenjang pendidikan formal (Paket A, B, atau C) baik pendidikan dasar, menengah maupun pendidikan tinggi, bagi mahasiswa yang sedang cuti di anggap masih sekolah.</p> | <p>2. <i>Attending school is someone who is currently attending primary, secondary or tertiary education, including package A, package B or package C. College student who postpones his/her study is considered as attending school.</i></p> |
| <p>3. Tidak bersekolah lagi adalah mereka yang pernah terdaftar dan aktif mengikuti pendidikan di suatu jenjang pendidikan formal, tetapi pada saat pencacahan tidak lagi terdaftar dan tidak aktif mengikuti pendidikan.</p> | <p>3. <i>Not attending school anymore is someone who had enrolled and participated in a formal education in the past including package A, package B or package C, but currently does not attend school.</i></p> |
| <p>4. Tamat sekolah adalah menyelesaikan pelajaran yang ditandai dengan lulus ujian akhir pada kelas atau tingkat terakhir suatu jenjang pendidikan di sekolah negeri maupun swasta dengan mendapatkan tanda tamat belajar/ijazah. Seseorang yang belum mengikuti pelajaran pada kelas tertinggi tetapi telah mengikuti ujian akhir dan lulus dianggap tamat sekolah.</p> | <p>4. <i>Completed particular level of education is someone who has completed particular level of education in private or public school and accepting graduation certificate. Someone who has never attended the highest grade but passed the final exam is considered as completed particular level of education.</i></p> |

5. Sekolah adalah lembaga pendidikan formal yang dimulai dari pendidikan dasar, menengah, dan tinggi. Pendidikan yang dicatat adalah pendidikan formal berdasar kurikulum Kementerian Pendidikan dan Kebudayaan, termasuk pendidikan yang diselenggarakan oleh pondok pesantren dengan memakai kurikulum Kementerian Pendidikan dan Kebudayaan, seperti madrasah ibtidaiyah (MI), madrasah tsanawiyah (MTs), dan madrasah aliyah (MA).
5. *School is a formal education institution starting from primary, secondary and tertiary education. The education data recorded in the survey covering data on formal education based on the curriculum set up by Ministry of Education and Culture including education carried out by muslim boarding school (pondok pesantren) implementing the Ministry of Education and Culture curriculum, such as madrasah ibtidaiyah (Islamic primary school), madrasah tsanawiyah (Islamic junior high school) and madrasah aliyah (Islamic senior high school).*
6. Jalur Pendidikan di Indonesia terdiri atas 1) pendidikan formal, 2) pendidikan nonformal, dan 3) pendidikan informal yang ketiganya dapat saling melengkapi dan memperkaya (Undang-Undang No. 20 Tahun 2013 tentang Sistem Pendidikan Nasional).
6. *The Education System in Indonesia consists of 1) a formal education, 2) non-formal education, and 3) informal education that all three can be complementary and enriching (Law No. 20 Year 2013 about The National Education System).*
7. Jenjang Pendidikan Formal terdiri atas pendidikan dasar, pendidikan menengah, dan pendidikan tinggi. Jenis pendidikan yang diajarkan mencakup pendidikan umum, kejuruan, akademik, profesi, vokasi, keagamaan, dan khusus.
7. *The Formal Education Level consists of primary education, secondary education, and high education. The kind of education that taught consists of general education, vocational, academic, professional, religious, and specific education.*
- a. Pendidikan Dasar berbentuk Sekolah Dasar (SD) dan Madrasah Ibtidaiyah (MI) atau bentuk lain yang sederajat serta Sekolah
- a. *The Primary Education consists of Elementary School and Islamic Elementary School or other equivalent forms and*

Menengah Pertama (SMP) dan Madrasah Tsanawiyah (MTs), atau bentuk lain yang sederajat.

Junior High School and MTs, or other equivalent forms.

b. Pendidikan Menengah berbentuk Sekolah Menengah Atas (SMA), Madrasah Aliyah (MA), Sekolah Menengah Kejuruan (SMK), dan Madrasah Aliyah Kejuruan (MAK), atau bentuk lain yang sederajat.

b. The Secondary Education consists of the senior high school, MA, Vocational School, and Vocational Madrasah Aliyah, or other equivalent forms.

c. Pendidikan Tinggi merupakan jenjang pendidikan setelah pendidikan menengah yang mencakup program pendidikan diploma, sarjana, magister, spesialis, dan doktor yang diselenggarakan oleh perguruan tinggi. Perguruan tinggi dapat berbentuk akademi, politeknik, sekolah tinggi, institut, atau universitas.

c. The High Education consists of the education level after the secondary education that consists of diplomas, bachelor, master, specialist, and doctoral degrees that are held by the college. The colleges can be academy, polytechnic, high school, institute, or university.

8. Puskesmas (Pusat Kesehatan Masyarakat) adalah unit pelaksana teknis dinas kesehatan kabupaten/ Kabupaten yang mempunyai fungsi utama sebagai penyelenggara pelayanan kesehatan tingkat pertama. Wilayah kerja puskesmas maksimal adalah satu kecamatan dan untuk dapat menjangkau wilayah kerjanya,

8. *Public Health Center is technical implementation unit of regency health department that have the primary function as a first-level health care providers. The working area standard of public health center is one district and to reach their working areas, public health centers have a service network covering subsidiary of public health center, mobile public*

9. Jumlah pemeluk agama/ kepercayaan merupakan data yang bersumber dari Kantor Wilayah Kementerian Agama

9. *The population by religion was sourced from the Ministry of Religious Office of Kalimantan Tengah Province. Ministry of*

Provinsi Kalimantan Tengah. Kantor Wilayah Kementerian Agama Provinsi Kalimantan Tengah memperoleh data dari Kantor Kementerian Agama kabupaten/kota di Kalimantan Tengah. Kantor Kementrian Kabupaten/Kota memperoleh data melalui Kantor Urusan Agama setiap kecamatan. Kantor Urusan Agama Kecamatan memperoleh data dari kelurahan. Data yang berasal dari kelurahan diperoleh dengan registrasi penduduk.

Religious Office of Kalimantan Tengah obtained data from the Ministry of Religious Office of Regency/Municipality in Kalimantan Tengah Province. Ministry of Religious Office of Regency/Municipality obtained data from every Religious Affairs Office of each sub-district. SubdsitRICT Religious Affairs Office obtained data from the villages/ kelurahan. The data was derived by registration of residents.

ULASAN

Pendidikan merupakan salah satu komponen terpenting dalam kehidupan masyarakat. Kecamatan Mentaya Hilir Selatan memiliki fasilitas pendidikan yang cukup memadai. Hampir semua tingkat pendidikan mulai dari Taman Kanak-Kanak sampai dengan tingkat pendidikan Sekolah Menengah Atas tersedia. Menurut data Potensi Desa tahun 2021 tercatat terdapat 10 desa dengan fasilitas SD sederajat, 4 desa/kelurahan dengan fasilitas SMP sederajat, 4 desa/kelurahan dengan fasilitas SMA sederajat dan 1 desa/kelurahan dengan fasilitas pendidikan SMK sederajat. Adapun untuk level pendidikan perguruan tinggi belum tersedia di wilayah ini.

Selain pendidikan, kesehatan menjadi komponen penting lain dalam menunjang kehidupan penduduk. Menurut data Dinas Kesehatan Kabupaten Kotawaringin Timur tahun 2022, fasilitas kesehatan yang dimiliki Kecamatan Mentaya Hilir Selatan diantaranya 1 rumah sakit, 1 puskesmas rawat inap, 15 posyandu, 1 polindes dan 4 poskesdes. Fasilitas kesehatan ini ditunjang dengan keberadaan tenaga kesehatan diantaranya 9 dokter, 51 perawat, 23 bidan, 7 farmasi dan 2 ahli gizi. Adapun permasalahan fasilitas dan tenaga kesehatan yang masih terjadi di kecamatan ini adalah belum meratanya keberadaan tenaga medis disemua desa/kecamatan sehingga untuk beberapa wilayah

DESCRIPTION

One of the most crucial aspects of people's lives is their education. The subdistrict of Mentaya Hilir Selatan provides suitable educational facilities. There are nearly all educational levels from kindergarten to senior high school provides. According to Village Potential data for 2021, there are 10 villages with facilities that are equivalent to elementary school, 4 villages/kelurahan with facilities that are equivalent to junior high school, 4 villages/kelurahan with facilities that are equivalent to high school, and 1 village/kelurahan with facilities that are equivalent to vocational education. The college education level is not yet available in this area.

Health is another crucial element in sustaining the population's quality of life, in addition to education. The health facilities under the control of Mentaya Hilir Selatan District include 1 hospital, 1 inpatient health center, 15 posyandu, 1 polindes, and 4 poskesdes, according to data from the Kotawaringin Timur District Health Office for 2022. Health professionals such as 9 doctors, 51 nurses, 23 midwives, 7 pharmacists, and 2 nutritionists are present to support this medical center. The uneven distribution of medical professionals across all villages and sub-districts forces some regions to travel to other villages or kelurahans for treatment, which is a problem with health facilities and personnel that still exists in this sub-district.

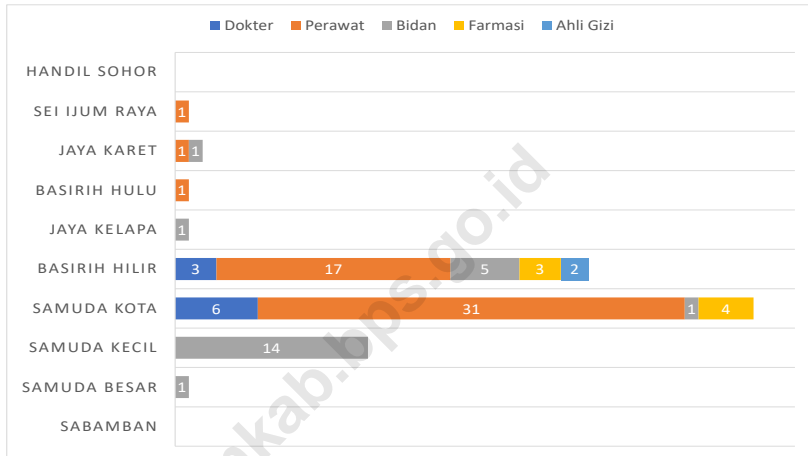
harus melakukan perjalanan ke desa/kelurahan lain untuk berobat.

Data sosial lainnya tentang agama menunjukkan bahwa penduduk di Kecamatan Mentaya Hilir Selatan mayoritas beragama Islam. Menurut Dinas Kependudukan dan Pencatatan Sipil Kabupaten Kotawaringin Timur tahun 2022, penduduk muslim di Kecamatan Mentaya Hilir Selatan sebanyak 99 persen atau 23.954 penduduk. Hanya 1 persen penduduk beragama lain yaitu 62 Kristen, 45 Katholik, 54 Budha, dan 3 Konghuchu. Adapun untuk fasilitas ibadah, data Kementerian Agama Kabupaten Kotawaringin Timur menunjukkan bahwa pada tahun 2022 ada 37 masjid dan 57 musholla.

The majority of people in the Mentaya Hilir Selatan Subdistrict are Muslims. In 2022, the Population and Civil Registry Office of Kotawaringin Timur Regency reported that 23,954 people, or 99 percent of the population, in Mentaya Hilir Selatan Subdistrict were Muslims. A mere 1% of people, or 62 Christians, 45 Catholics, 54 Buddhists, and 3 Confucianists, practice other religions. According to information from the Ministry of Religion for the Kotawaringin Timur Regency, there will be 37 mosques and 57 prayer rooms there in 2022.

Gambar 4.1
Figures

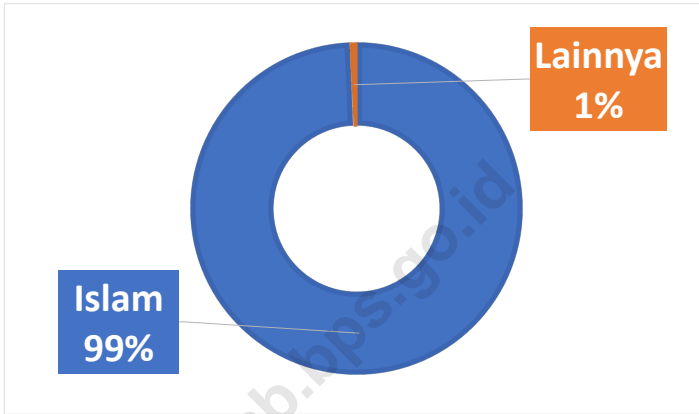
Jumlah Tenaga Kesehatan Menurut Desa/Kelurahan di Kecamatan Mentaya Hilir Selatan, 2022
Number of Medical Personnel by Village/Kelurahan in Mentaya Hilir Selatan Subdistrict, 2022



Sumber/Source : Dinas Kesehatan Kabupaten Kotawaringin Timur/ Health Office of Kotawaringin Timur Regency

Gambar 4.2
Figures

Jumlah Penduduk Menurut Desa/Kelurahan dan Agama yang Dianut di Kecamatan Mentaya Hilir Selatan, 2022
Population by Village/Kelurahan and Religion in Mentaya Hilir Selatan Subdistrict, 2022



Sumber/Source : Disdukcapil- Dinas Kependudukan dan Pencatatan Sipil Kabupaten Kotawaringin Timur/
Department of Population and Civil Registration of Kotawaringin Timur Regency

4.1 PENDIDIKAN EDUCATION

Tabel 4.1.1 Banyaknya Desa¹/Kelurahan yang Memiliki Fasilitas Sekolah Menurut Tingkat Pendidikan di Kecamatan Mentaya Hilir Selatan, 2020–2022
Number of Villages¹/Kelurahan Having Educational Facilities by Educational Level in Mentaya Hilir Selatan Subdistrict, 2020–2022

Tingkat Pendidikan Educational Level	2020 ²	2021 ²	2022 ³
(1)	(2)	(3)	(4)
Sekolah Dasar (SD) Primary School	10	10	...
Sekolah Menengah Pertama (SMP) Junior High School	5	4	...
Sekolah Menengah Atas (SMA) Senior High School	3	4	...
Sekolah Menengah Kejuruan (SMK) Vocational High School	1	1	...
Akademi/Perguruan Tinggi Academy/University	-	-	...

Catatan/Note: ¹Desa pada tabel ini termasuk Unit Permukiman Transmigrasi (UPT) yang masih dibina oleh kementerian terkait/
 Villages in this table include Transmigration Settlement Unit which is still fostered by the relevant ministries.

Sumber/Source: ²Badan Pusat Statistik, Pendataan Potensi Desa (Podes)/BPS-Statistics Indonesia, Village Potential Data Collecting

³Dinas Pendidikan Kabupaten Kotawaringin Timur/ Education Office of Kotawaringin Timur Regency

Tabel 4.1.2
Table

Jumlah Sekolah Menurut Tingkat Pendidikan di Kecamatan Mentaya Hilir Selatan, 2021/2022 dan 2022/2023
Number of Schools by Educational Level in Mentaya Hilir Selatan Subdistrict, 2021/2022 and 2022/2023

Tingkat Pendidikan Educational Level	Negeri/Public		Swasta/Private		Jumlah/Total	
	2021/2022	2022/2023	2021/2022	2022/2023	2021/2022	2022/2023
(1)	(2)	(3)	(4)	(5)	(6)	(7)
Taman Kanak-Kanak (TK) ¹ /Kindergarten ¹	-	-	15	8	15	8
Raudatul Athfal (RA) ² Raudatul Athfal (RA) ²	-	-	6	6	6	6
Sekolah Dasar (SD) ¹ Elementary Schools ¹	22	22	1	1	23	23
Madrasah Ibtidaiyah (MI) ² /Madrasah Ibtidaiyah (MI) ²	-	-	5	5	5	5
Sekolah Menengah Pertama (SMP) ¹ /Junior High Schools ¹	3	3	1	1	4	4
Madrasah Tsanawiyah (MTs) ² /Madrasah Tsanawiyah (MTs) ²	1	1	2	2	3	3
Sekolah Menengah Atas (SMA) ¹ /Senior High Schools ¹	1	1	1	1	2	2
Sekolah Menengah Kejuruan (SMK) ¹ Vocational High Schools ¹	1	1	-	-	1	1
Madrasah Aliyah (MA) ² Madrasah Aliyah (MA) ²	-	-	2	3	2	3

Catatan/Note: ³ Seluruh Raudatul Athfal (RA) berstatus swasta/All Raudatul Athfal (RA) are private

Sumber/Source: ¹ Kementerian Pendidikan, Kebudayaan, Riset, dan Teknologi, Sistem Data Pokok Pendidikan, data semester ganjil laporan sampai dengan 30 November 2022/Ministry of Education, Culture, Research, and Technology, Basic Education Data System, odd semester report data up to 30 November 2022

² Kementerian Agama, EMIS, data semester ganjil laporan sampai dengan 9 Februari 2023/Ministry of Religious Affairs, EMIS, odd semester report data up to 9 February 2023

Tabel 4.1.3
Table

Jumlah Guru Menurut Tingkat Pendidikan di Kecamatan Mentaya Hilir Selatan, 2021/2022 dan 2022/2023
Number of Teachers by Educational Level in Mentaya Hilir Selatan Subdistrict, 2021/2022 and 2022/2023

Tingkat Pendidikan Educational Level	Negeri/Public		Swasta/Private		Jumlah/Total	
	2021/2022	2022/2023	2021/2022	2022/2023	2021/2022	2022/2023
(1)	(2)	(3)	(4)	(5)	(6)	(7)
Taman Kanak-Kanak (TK) ¹ /Kindergarten ¹	-	-	50	45	50	45
Raudatul Athfal (RA) ² Raudatul Athfal (RA) ²	-	-	2	2	2	2
Sekolah Dasar (SD) ^{1,3} Elementary Schools ^{1,3}	178	180	16	17	194	197
Madrasah Ibtidaiyah (MI) ² /Madrasah Ibtidaiyah (MI) ²	-	-	34	34	34	34
Sekolah Menengah Pertama (SMP) ^{1,3} Junior High Schools ^{1,3}	35	39	13	16	48	55
Madrasah Tsanawiyah (MTs) ² /Madrasah Tsanawiyah (MTs) ²	29	34	24	23	53	57
Sekolah Menengah Atas (SMA) ^{1,3} /Senior High Schools ^{1,3}	31	31	13	12	44	43
Sekolah Menengah Kejuruan (SMK) ^{1,3} Vocational High Schools ^{1,3}	19	20	-	-	19	20
Madrasah Aliyah (MA) ² Madrasah Aliyah (MA) ²	-	-	19	35	19	35

Catatan/Note: ³ Jumlah guru termasuk kepala sekolah dan guru/The total of teachers including headmaster and teacher.

Sumber/Source: ¹ Kementerian Pendidikan, Kebudayaan, Riset, dan Teknologi, Sistem Data Pokok Pendidikan, data semester ganjil laporan sampai dengan 30 November 2022/Ministry of Education, Culture, Research, and Technology, Basic Education Data System, odd semester report data up to 30 November 2022

² Kementerian Agama, EMIS, data semester ganjil laporan sampai dengan 9 Februari 2023/Ministry of Religious Affairs, EMIS, odd semester report data up to 9 February 2023

Tabel 4.1.4 Jumlah Murid Menurut Tingkat Pendidikan di Kecamatan Mentaya Hilir Selatan, 2021/2022 dan 2022/2023
Table Number of Pupils by Educational Level in Mentaya Hilir Selatan Subdistrict, 2021/2022 and 2022/2023

Tingkat Pendidikan Educational Level	Negeri/Public		Swasta/Private		Jumlah/Total	
	2021/2022	2022/2023	2021/2022	2022/2023	2021/2022	2022/2023
(1)	(2)	(3)	(4)	(5)	(6)	(7)
Taman Kanak-Kanak (TK) ¹ /Kindergarten ¹	-	-	420	401	420	401
Raudatul Athfal (RA) ² Raudatul Athfal (RA) ²	-	-	29	30	29	30
Sekolah Dasar (SD) ¹ Elementary Schools ¹	1 722	1 626	275	269	1 997	1 895
Madrasah Ibtidaiyah (MI) ² /Madrasah Ibtidaiyah (MI) ²	-	-	419	431	419	431
Sekolah Menengah Pertama (SMP) ¹ /Junior High Schools ¹	478	468	175	139	653	607
Madrasah Tsanawiyah (MTs) ² /Madrasah Tsanawiyah (MTs) ²	312	291	367	402	679	693
Sekolah Menengah Atas (SMA) ¹ /Senior High Schools ¹	569	566	237	239	806	805
Sekolah Menengah Kejuruan (SMK) ¹ Vocational High Schools ¹	137	156	-	-	137	156
Madrasah Aliyah (MA) ² Madrasah Aliyah (MA) ²	-	-	380	462	380	462

Sumber/Source: ¹ Kementerian Pendidikan, Kebudayaan, Riset, dan Teknologi, Sistem Data Pokok Pendidikan, data semester ganjil laporan sampai dengan 30 November 2022/Ministry of Education, Culture, Research, and Technology, Basic Education Data System, odd semester report data up to 30 November 2022

² Kementerian Agama, EMIS, data semester ganjil laporan sampai dengan 9 Februari 2023/Ministry of Religious Affairs, EMIS, odd semester report data up to 9 February 2023

4.2 KESEHATAN HEALTH

Tabel 4.2.1 Banyaknya Desa¹/Kelurahan yang Memiliki Sarana Kesehatan Menurut Jenis Sarana Kesehatan di Kecamatan Mentaya Hilir Selatan, 2020–2022
Number of Villages¹/Kelurahan Health Facilities by Type of Health Facilities in Mentaya Hilir Selatan Subdistrict, 2020–2022

Jenis Sarana Kesehatan Type of Health Facilities	2020 ²	2021 ²	2022 ³
(1)	(2)	(3)	(4)
Rumah Sakit Hospital	1	1	...
Rumah Sakit Bersalin Maternity Hospital	-	—	...
Poliklinik/Balai Pengobatan Polyclinic	-	—	...
Puskesmas Rawat Inap Public Health Center with Inpatient Care	1	1	...
Puskesmas Tanpa Rawat Inap Public Health Center without Inpatient Care	7	7	...
Apotek Pharmacy	1	1	...

Catatan/Note: ¹ Desa pada tabel ini termasuk Unit Permukiman Transmigrasi (UPT) yang masih dibina oleh kementerian terkait/
 Villages in this table include Transmigration Settlement Unit which is still fostered by the relevant ministries.

Sumber/Source: ² Badan Pusat Statistik, Pendataan Potensi Desa (Podes)/BPS-Statistics Indonesia, Village Potential Data Collecting

³ Dinas Kesehatan Kabupaten Kotawaringin Timur/ Health Office of Kotawaringin Timur Regency

Tabel 4.2.2
Table

Jumlah Tenaga Kesehatan Menurut Desa/Kelurahan di Kecamatan Mentaya Hilir Selatan, 2022
Number of Medical Personnel by Village/Kelurahan in Mentaya Hilir Selatan Subdistrict, 2022

Desa/Kelurahan Village/Kelurahan	Tenaga Kesehatan/ Medical Crew				
	Dokter Doctor	Perawat Nurse	Bidan Midwife	Farmasi Pharmacy	Ahli Gizi Nutritionist
(1)	(2)	(3)	(4)	(5)	(6)
Sabamban	-	-	-	-	-
Samuda Besar	-	-	1	-	-
Samuda Kecil	-	-	14	-	-
Samuda Kota	6	31	1	4	-
Basirih Hilir	3	17	5	3	2
Jaya Kelapa	-	-	1	-	-
Basirih Hulu	-	1	-	-	-
Jaya Karet	-	1	1	-	-
Sei Ijum Raya	-	1	-	-	-
Handil Sohor	-	-	-	-	-
Kecamatan Mentaya Hilir Selatan	9	51	23	7	2

Sumber/Source: Dinas Kesehatan Kabupaten Kotawaringin Timur/ Health Office of Kotawaringin Timur Regency

Tabel 4.2.3
Table

Jumlah Fasilitas Kesehatan Menurut Desa/Kelurahan di Kecamatan Mentaya Hilir Selatan, 2022
Number of Health Facility by Village/Kelurahan in Mentaya Hilir Selatan Subdistrict, 2022

Desa/Kelurahan Village/Kelurahan	Fasilitas Kesehatan/ Health FacilityMedical Crew		
	Rumah Sakit Umum Hospital	Rumah Sakit Khusus Specialized Hospital	Rumah Sakit Bersalin Maternity Hospital
(1)	(2)	(3)	(4)
Sabamban	-	-	-
Samuda Besar	-	-	-
Samuda Kecil	-	-	-
Samuda Kota	1	-	-
Basirih Hilir	-	-	-
Jaya Kelapa	-	-	-
Basirih Hulu	-	-	-
Jaya Karet	-	-	-
Sei Ijum Raya	-	-	-
Handil Sohor	-	-	-
Kecamatan Mentaya Hilir Selatan	1	-	-

Lanjutan Tabel/*Continued Table 4.2.3*

Desa/Kelurahan <i>Village/Kelurahan</i>	Fasilitas Kesehatan/ <i>Health Facility</i> <i>Medical Crew</i>	
	Puskesmas	Klinik/Balai Kesehatan
(1)	(5)	(6)
Sabamban	-	-
Samuda Besar	-	-
Samuda Kecil	-	-
Samuda Kota	-	-
Basirih Hilir	1	-
Jaya Kelapa	-	-
Basirih Hulu	-	-
Jaya Karet	-	-
Sei Ijum Raya	-	-
Handil Sohor	-	-
Kecamatan Mentaya Hilir Selatan	1	-

Lanjutan Tabel/*Continued Table* 4.2.3

Desa/Kelurahan <i>Village/Kelurahan</i>	Fasilitas Kesehatan/ <i>Health Facility</i> Medical Crew		
	Posyandu	Polindes	Poskesdes
(1)	(7)	(8)	(9)
Sabamban	1	-	-
Samuda Besar	1	-	1
Samuda Kecil	1	-	1
Samuda Kota	1	1	-
Basirih Hilir	3	-	1
Jaya Kelapa	1	-	1
Basirih Hulu	2	-	-
Jaya Karet	2	-	-
Sei Ijum Raya	2	-	-
Handil Sohor	1	-	-
Kecamatan Mentaya Hilir Selatan	15	1	4

Sumber/*Source*: Dinas Kesehatan Kabupaten Kotawaringin Timur/ *Health Office of Kotawaringin Timur Regency*

4.3 AGAMA DAN SOSIAL LAINNYA RELIGION AND OTHER SOCIAL AFFAIRS

Tabel 4.3.1 Jumlah Tempat Peribadatan Menurut Desa/Kelurahan di Kecamatan Mentaya Hilir Selatan, 2022
Table Number of Worship Places by Villages/Kelurahan in Mentaya Hilir Selatan Subdistrict, 2022

Desa/Kelurahan Village/Kelurahan	Masjid Mosque	Mushola Pray Room	Gereja Protestan Protestant Church	Gereja Katholik Catholic Church	Pura Temple	Vihara	Lainnya
(1)	(2)	(3)	(4)	(5)	(6)	(7)	
Sabamban	3	3	-	-	-	-	-
Samuda Besar	3	4	-	-	-	-	-
Samuda Kecil	3	2	-	-	-	-	-
Samuda Kota	6	7	-	-	-	-	-
Basirih Hilir	10	20	-	-	-	-	-
Jaya Kelapa	3	5	-	-	-	-	-
Basirih Hulu	2	8	-	-	-	-	-
Jaya Karet	3	2	-	-	-	-	-
Sei Ijum Raya	2	1	-	-	-	-	-
Handil Sohor	2	5	-	-	-	-	-
Kecamatan Mentaya Hilir Selatan	37	57	-	-	-	-	-

Sumber/Source: Kemenag - Kementerian Agama Kabupaten Kotawaringin Timur/ Ministry of Religion f Kotawaringin Timur Regency

Tabel 4.3.2
Table

Jumlah Penduduk Menurut Desa/Kelurahan dan Agama yang Dianut di Kecamatan Mentaya Hilir Selatan, 2022
Population by Village/Kelurahan and Religion in Mentaya Hilir Selatan Subdistrict, 2022

Desa/Kelurahan Village/Kelurahan	Islam	Kristen/ Christiany	Katholik/ Catholic	Hindu	Budha	Kong huchu	Lainnya/ Others
(1)	(2)	(3)	(4)	(5)	(6)	(7)	(8)
Sabamban	655	-	-	-	-	-	-
Samuda Besar	1 244	-	-	-	-	-	-
Samuda Kecil	689	4	-	-	-	-	-
Samuda Kota	2 606	-	4	-	-	-	-
Basirih Hilir	6 410	51	37	-	48	3	-
Jaya Kelapa	3 891	7	4	-	3	-	-
Basirih Hulu	2 449	-	-	-	-	-	-
Jaya Karet	2 545	-	-	-	-	-	-
Sei Ijum Raya	1 132	-	-	-	-	-	-
Handil Sohor	2 333	-	-	-	3	-	-
Kecamatan Mentaya Hilir Selatan	23 954	62	45	-	54	3	-

Sumber/Source: Disdukcapil- Dinas Kependudukan dan Pencatatan Sipil Kabupaten Kotawaringin Timur/ Department of Populatin and Civil Registration of Kotawaringin Timur Regency



BAB

5

PERTANIAN
AGRICULTURE

BAWANG DAUN

296

KUINTAL

KACANG TANAH

58

KUINTAL

PENJELASAN TEKNIS**TECHNICAL NOTES**

1. Lahan sawah adalah lahan pertanian yang berpetak-petak dan dibatasi oleh pematang (galengan), saluran untuk menahan/ menyalurkan air, yang biasanya ditanami padi sawah tanpa memandang dari mana diperoleh atau status lahan tersebut. Lahan yang dimaksud termasuk lahan yang terdaftar di Pajak Bumi Bangunan, luran Pembangunan Daerah, lahan bengkok, lahan serobotan, lahan rawa yang ditanami padi dan lahan bekas tanaman tahunan yang telah dijadikan sawah, baik yang ditanami padi, palawija atau tanaman semusim lainnya.
2. Tegal/Kebun adalah lahan pertanian bukan sawah (lahan kering) yang ditanami tanaman semusim atau tahunan dan terpisah dengan halaman sekitar rumah serta penggunaannya tidak berpindah pindah.
3. Ladang/Huma adalah lahan pertanian bukan sawah (lahan kering) yang biasanya ditanami tanaman semusim dan penggunaannya hanya semusim atau dua musim, kemudian akan ditinggalkan bila sudah tidak subur lagi (berpindah-pindah). Kemungkinan lahan ini beberapa tahun kemudian akan dikerjakan kembali jika sudah subur.
1. *Wetland is agricultural land that separated by small dykes to resist water, where the main crop is usually wetland paddy without considering where it is got from or the status of the land. It includes the land that is registered at land income tax office, regional development contribution, 'bengkok' land, illegal ownership, swamps for rice cultivation, and annual crop land mark that has been used as rice field, which are both planted with paddy, secondary crops or the other seasonal crops.*
2. *Dry field/Garden is an dryland (unirrigated land) which is planted with seasonal or annual crops and separately from the yard around the house without shifting*
3. *Unirrigated agricultural field / Shifting cultivation land is dryland (unirrigated land) that usually is cultivated for seasonal crops and utilized only for one or two seasons, then it will be left when it is not fertile (shifting). Maybe, this land will be used again in a few years if it has been fertile.*

4. Lahan yang sementara tidak diusahakan adalah lahan yang biasanya diusahakan tetapi untuk sementara (lebih dari 1 (satu) tahun tetapi kurang dari atau sama dengan 2 (dua) tahun) tidak diusahakan, termasuk lahan sawah yang tidak diusahakan selama lebih dari 2 (dua) tahun.
5. Data pokok tanaman pangan yang dikumpulkan adalah luas panen dan produktivitas (hasil per hektar). Produksi tanaman pangan merupakan hasil perkalian antara luas panen dengan produktivitas. Pengumpulan data luas panen dilakukan setiap bulan dengan pendekatan area kecamatan di seluruh wilayah Indonesia. Pengumpulan data produktivitas dilakukan melalui pengukuran langsung pada plot ubinan berukuran $2\frac{1}{2}$ m x $2\frac{1}{2}$ m. Pengumpulan data produktivitas dilakukan setiap subround (empat bulanan) pada waktu panen petani.
6. Data produksi padi dan palawija yang disajikan adalah dalam kualitas: gabah kering giling (padi), pipilan kering (jagung), biji kering (kedelai dan kacang tanah), dan umbi basah (ubi kayu dan ubi jalar).
7. Tanaman sayuran dan buahbuahan semusim
4. *Temporarily unused land is land that is regularly used but temporarily (more than a year but less or equal than two years) is unused, it includes wetland that is not cultivated more than two years.*
5. *The main food crops data collected consists of harvested area and productivity (yield per hectare). Food crops production is generated by harvested area multiplied by productivity. The harvested area data is collected every month using sub district area approach in all sub district in Indonesia. The productivity data collection is conducted by a direct measurement in $2\frac{1}{2}$ m x $2\frac{1}{2}$ m crop cutting plot. The productivity measurement is conducted in every subround (four monthly) at the time when farmers are harvesting their crops.*
6. *Production of paddy and secondary crops data are presented in the form of: dry unhusked rice (paddy), dry loose maize (maize), dry shells crops (soybeans and peanuts), and fresh roots (cassava and sweet potatoes).*
7. *Seasonal vegetable and fruit plants.*

Tanaman sayuran semusim adalah tanaman sumber vitamin, garam mineral dan lain-lain yang dikonsumsi dari bagian tanaman yang berupa daun, bunga, buah, dan umbinya, yang berumur kurang dari satu tahun.

Seasonal vegetable plants are plants which are the sources of vitamin, mineral salt, etc, consumed from the part of the plant in the form of leaf, flower, fruit, and root with the age of less than one year.

Tanaman buah-buahan semusim adalah tanaman sumber vitamin, garam mineral, dan lain-lain yang dikonsumsi dari bagian tanaman yang berupa buah, berumur kurang dari satu tahun, tidak berbentuk pohon/rumpun tetapi menjalar dan berbatang lunak.

Seasonal fruit plants are plants which are the sources of vitamin, mineral salt, etc, consumed from the part of the plant in the form of fruits. These plants are creeps with the age of less than one year.

8. Tanaman buah-buahan dan sayuran tahunan.

8. *Annual fruit and vegetable plants*

Tanaman buah-buahan tahunan adalah tanaman sumber vitamin, garam mineral, dan lain-lain yang dikonsumsi dari bagian tanaman yang berupa buah dan merupakan tanaman tahunan

Annual fruit plants are plants which are the sources of vitamin, contained mineral salt, etc, consumed from the part of plant in the form of fruit and more than one year of age.

Tanaman sayuran tahunan adalah tanaman sumber vitamin, garam mineral, dan lain-lain yang dikonsumsi dari bagian tanaman yang berupa daun dan atau buah yang berumur lebih dari satu tahun.

Annual vegetable plants are plants which are the sources of vitamin, contained mineral salt, etc, consumed from the part of the plant in the form of vegetable and more than one year of age.

9. Luas panen tanaman hortikultura adalah luas tanaman sayuran, buah-buahan, biofarmaka, dan tanaman hias yang diambil hasilnya/dipanen

9. *Harvested area of horticulture is area which vegetable, fruit, medicinal and ornamental plant of crop harvested*

pada periode pelaporan.

during the period of report.

10. Luas panen untuk tanaman sayuran adalah luas tanaman yang dipanen sekaligus/habis/dibongkar dan luas tanaman yang dipanen berkali-kali (lebih dari satu kali)/belum habis.

10. *Harvested area of vegetables is area of entirely plant harvested/demolished and plant harvested several times/undemolished.*

11. Tanaman yang dipanen sekaligus/habis/dibongkar adalah tanaman yang sehabis panen langsung dibongkar/dicabut, terdiri dari bawang merah, bawang putih, bawang daun, kentang, kol/kubis, kembang kol, petsai/sawi, wortel, lobak, dan kacang merah.

11. *Entirely plants harvested/demolished are plants usually harvested once and demolished to be substituted by other plants, consisting of: shallots, garlic, leeks, potato, cabbage, cauli flower, mustard green, carrots, chinese radish, and red kidney beans.*

Tanaman yang dipanen berkali-kali (lebih dari satu kali)/belum habis adalah tanaman yang pemanenannya lebih dari satu kali dan biasanya dibongkar apabila panen terakhir sudah tidak memadai lagi, terdiri dari: kacang panjang, cabe besar, cabe rawit, jamur, tomat, terung, buncis, ketimun, labu siam, kangkung, bayam, melon, semangka, dan blewah.

Plants harvested several times/undemolished are plants usually harvested more than once and demolished in the case that the last harvest was economically not profitable. They consist of: yard long beans, chili, small chili, mushroom, tomatoes, egg plant, frech beans, cucumber, pumpkin/chajota, swamp cabbage, spinach, melon, watermelon, and blewah.

12. Produksi hortikultura adalah hasil menurut bentuk produk dari setiap tanaman sayuran, buah-buahan, biofarmaka dan tanaman hias yang diambil berdasarkan luas yang dipanen/tanaman yang menghasilkan pada bulan/triwulan laporan.

12. *Horticulture production is the standard production quantity form of vegetable, fruit, medicinal and ornamental plant based on harvested area/the number of production plants reported monthly/quarterly.*

13. Bentuk produksi perkebunan adalah; karet kering (karet), daun kering (teh dan tembakau), biji kering (kopi dan coklat), kulit kering (kayu manis dan kina), serat kering (rami), bunga kering (cengkeh), refined sugar (tebu dari perkebunan besar), gula mangkok (tebu dari perkebunan rakyat), ekivalen kopra (kopra), biji dan bunga (pala) serta minyak daun (sereh).
13. *Production of estates crops are follows: dry rubber (rubber); dry leaves (tea and tobacco); dry beans (coffee and cocoa); dry bark (cassia vera and cinchona); dry fibre (rosella); dry flowers/buds (cloves); refined sugar (sugar cane from estate); cup sugar (sugar cane from smallholders); copra (copra); seeds and buds (nutmeg); and leaf oil (citronella).*

ULASAN

Kecamatan Mentaya Hilir Selatan memiliki potensi yang baik pada subsektor hortikultura terutama tanaman sayuran. Luas panen tanaman sayuran pada tahun 2022 di Kecamatan Mentaya Hilir Selatan dengan jenis tanaman bawang daun sebanyak 49 Ha, buncis sebanyak 4 Ha, cabai rawit sebanyak 5 Ha, kacang panjang sebanyak 8 Ha, kangkung 5 Ha, ketimun sebanyak 9 Ha, dan terung sebanyak 3 Ha. Sedangkan produksi tanaman sayur dengan jenis bawang daun sebesar 296 kuintal, cabai rawit sebesar 20 kuintal, kacang panjang sebesar 58 kuintal, kangkung 44 kuintal, ketimun sebesar 39 kuintal, dan terung sebesar 19 kuintal.

Adapun pada bidang perkebunan, luas areal tanam komoditas kelapa masih mendominasi dengan 2.374 hektar disusul karet, kelapa sawit dan kopi masing-masing 1.371 hektar, 98 hektar, dan 36 hektar. Selanjutnya produksi untuk keempat komoditas diwilayah ini pada tahun 2022 tercatat sebanyak 76,19 ton kelapa, 556,23 ton karet, 61 ton kelapa sawit, dan 6 ton kopi.

Pada peternakan, kecamatan ini tercatat terdapat sapi sebanyak 379 ekor, kambing sebanyak 297 ekor, ayam buras sebanyak 56.462 ekor, dan itik/entok sebanyak 6.035 ekor.

DESCRIPTION

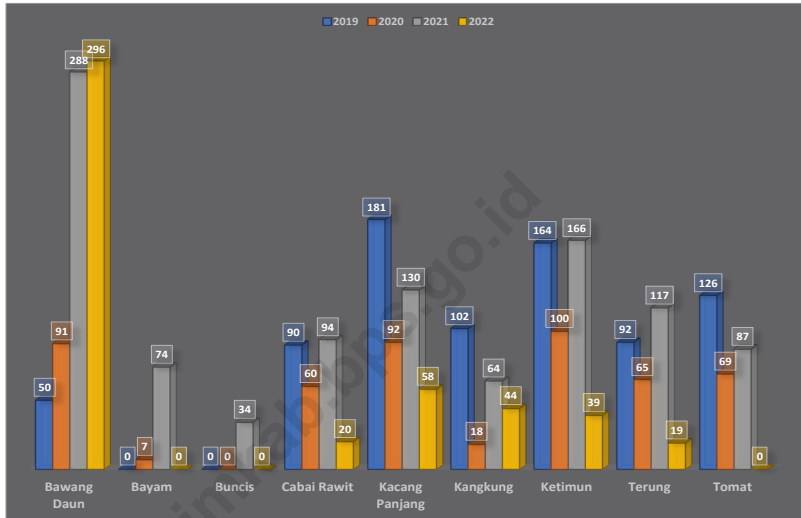
Horticulture, particularly vegetable crops, has significant potential in the Mentaya Hilir Selatan Subdistrict. Vegetable crop area in 2022 in Mentaya Hilir Selatan Subdistrict with 49 Ha of green onions, 4 Ha of green beans, 5 Ha of cayenne pepper, 8 Ha of long beans, 5 Ha of kale, 9 Ha of cucumber, and 9 Ha of eggplant 3 Ha. In the meantime, 296 quintals of green onions, 20 quintals of cayenne pepper, 58 quintals of long beans, 44 quintals of kale, 39 quintals of cucumber, and 19 quintals of eggplant were produced.

As for the plantation sector, the planted area for coconut commodities still dominates with 2,374 hectares, followed by rubber, oil palm and coffee, respectively 1,371 hectares, 98 hectares and 36 hectares. Additionally, production of the four commodities in this region was estimated to be 61 tonnes of palm oil, 556.23 tonnes of rubber, 6 tonnes of coffee, and 76.19 tonnes of coconut in 2022.

This sub-district had 56,462 domestic hens, 6,035 ducks, 297 goats, 379 cows, and 297 goats documented in animal husbandry.

Gambar 5.1
Figures

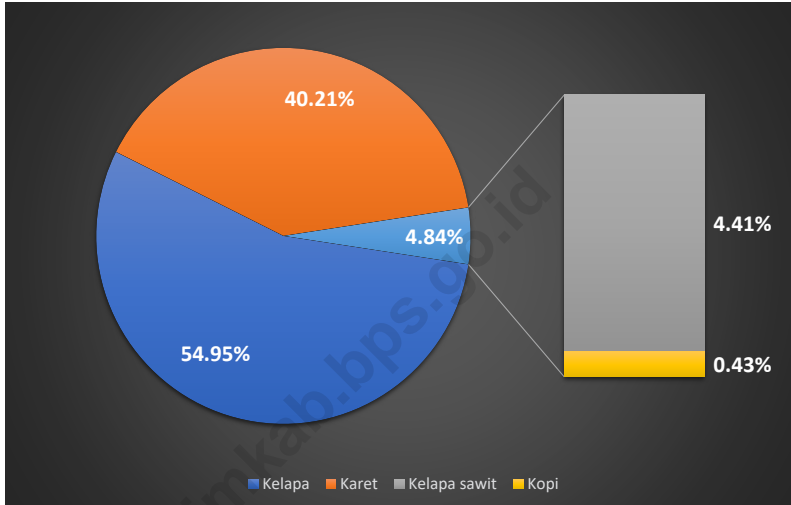
Produksi Buah dan Sayuran Semusim Menurut Jenis Tanaman di Kecamatan Mentaya Hilir Selatan, 2022
Production of Seasonal Fruit and Vegetables By Plants Type in Mentaya Hilir Selatan, 2022



Sumber/Source: Badan Pusat Statistik, Statistik Pertanian Hortikultura SPH-SBS/BPS-Statistics Indonesia, *Agricultural Statistic for Horticulture SPH-SBS*

Gambar 5.2
Figures

Produksi Perkebunan Menurut Jenis Tanaman di Kecamatan Mentaya Hilir Selatan, 2022
Production of Crop Estate by Type of Plants in Mentaya Hilir Selatan Subdistrict, 2022



Sumber/Source: Dinas Pertanian Kabupaten Kotawaringin Timur/ Agriculture Departement of Kotawaringin Timur Regency

5.1 PERTANIAN/ AGRICULTURE

Tabel 5.1.1 Luas Panen Tanaman Sayuran dan Buah-buahan Semusim Menurut Jenis Tanaman di Kecamatan Mentaya Hilir Selatan (ha), 2019–2022
Harvested Area of Seasonal Vegetables and Fruits by Kind of Plant in Mentaya Hilir Selatan Subdistrict (ha), 2019–2022

Jenis Tanaman Kind of Plants	2019	2020	2021	2022 ^x
(1)	(2)	(3)	(4)	(5)
Bawang Daun	8	17	58	49
Bayam	-	1	12	-
Blewah	-	-	-	-
Buncis	-	-	4	-
Cabai Besar/TW/Teropong	-	-	-	-
Cabai Rawit	5	4	7	5
Kacang Panjang	9	7	12	8
Kangkung	13	3	10	5
Kembang Kol	-	-	-	-
Ketimun	11	6	9	6
Kubis	-	-	-	-
Labu Siam	-	-	-	-
Petsai/Sawi	-	-	-	-
Melon	-	-	-	-
Semangka	-	-	-	-
Terung	4	4	6	3
Tomat	6	5	7	-

Sumber/Source: Badan Pusat Statistik, Statistik Pertanian Hortikultura SPH-SBS/BPS-Statistics Indonesia, Agricultural Statistic for Horticulture SPH-SBS

Tabel
Table **5.1.2**

Produksi Tanaman Sayuran dan Buah-buahan Semusim Menurut Jenis Tanaman di Kecamatan Mentaya Hilir Selatan (kuintal), 2019–2022
Production of Seasonal Vegetables and Fruits by Kind of Plant in Mentaya Hilir Selatan Subdistrict (quintal), 2019–2022

Jenis Tanaman Kind of Plants	2019	2020	2021	2022 ^x
(1)	(2)	(3)	(4)	(5)
Bawang Daun	50	91	288	296
Bayam	-	7	74	-
Blewah	-	-	-	-
Buncis	-	-	34	-
Cabai Besar/TW/Teropong	-	-	-	-
Cabai Rawit	90	60	94	20
Kacang Panjang	181	92	130	58
Kangkung	102	18	64	44
Kembang Kol	-	-	-	-
Ketimun	164	100	166	39
Kubis	-	-	-	-
Labu Siam	-	-	-	-
Petsai/Sawi	-	-	-	-
Melon	-	-	-	-
Semangka	-	-	-	-
Terung	92	65	117	19
Tomat	126	69	87	-

Sumber/Source: Badan Pusat Statistik, Statistik Pertanian Hortikultura SPH-SBS/BPS-Statistics Indonesia, Agricultural Statistic for Horticulture SPH-SBS

Tabel
Table 5.1.3

**Luas Panen Tanaman Biofarmaka Menurut Jenis Tanaman
di Kecamatan Mentaya Hilir Selatan (m²), 2019–2022**
**Harvested Area of Medicinal Plants by Kind of Plant in
Mentaya Hilir Selatan Subdistrict (m²), 2019–2022**

Jenis Tanaman Kind of Plants	2019	2020	2021	2022 ^x
(1)	(2)	(3)	(4)	(5)
Dlingo	175	-	-	-
Jahe	589	259	1 100	400
Keji Beling	65	-	-	-
Kencur	220	-	-	-
Kunyit	328	333	675	370
Laos/Lengkuas	293	295	465	-
Lempuyang	130	-	-	-
Lidah Buaya	60	-	-	-
Mahkota Dewa	4	-	-	-
Mengkudu	226	20	26	12
Sambiloto	20	-	-	-
Temuireng	136	20	214	179
Temukunci	20	-	-	-
Temulawak	132	-	127	65
Jeruk Nipis	-	-	-	-
Serai	-	-	-	-
Kapulaga	-	-	-	-

Sumber/Source: Badan Pusat Statistik, Statistik Pertanian Hortikultura SPH-TBF/BPS-Statistics Indonesia, Agricultural Statistic for Horticulture SPH-TBF

Tabel
5.1.4
Table

**Produksi Tanaman Biofarmaka Menurut Jenis Tanaman di
Kecamatan Mentaya Hilir Selatan (kg), 2019–2022**
**Production of Medicinal Plants by Kind of Plant in Mentaya
Hilir Selatan Subdistrict (kg), 2019–2022**

Jenis Tanaman Kind of Plants	2019	2020	2021	2022 ^x
(1)	(2)	(3)	(4)	(5)
Dlingo	42	-	-	-
Jahe	655	94	1 007	110
Keji Beling	25	-	-	-
Kencur	215	-	-	-
Kunyit	305	228	672	180
Laos/Lengkuas	665	237	435	-
Lempuyang	210	-	-	-
Lidah Buaya	38	-	-	-
Mahkota Dewa	50	-	-	-
Mengkudu	390	145	68	15
Sambiloto	7	-	-	-
Temuireng	109	15	225	111
Temukunci	10	-	-	-
Temulawak	103	-	110	47
Jeruk Nipis	-	-	-	-
Serai	-	-	-	-
Kapulaga	-	-	-	-

Sumber/Source: Badan Pusat Statistik, Statistik Pertanian Hortikultura SPH-TBF/BPS-Statistics Indonesia, Agricultural Statistic for Horticulture SPH-TBF

Tabel
5.1.5
Table

**Luas Panen Tanaman Hias Menurut Jenis Tanaman di
Kecamatan Mentaya Hilir Selatan (m²), 2019–2022**
**Harvested Area of Ornamental Plants by Kind of Plant in
Mentaya Hilir Selatan Subdistrict (m²), 2019–2022**

Jenis Tanaman Kind of Plants	2019	2020	2021	2022 ^x
(1)	(2)	(3)	(4)	(5)
Anggrek	150	-	-	-
Anthurium Bunga	150	10	-	-
Anthurium Daun	-	-	-	-
Anyelir	-	-	-	-
Dracaena	-	-	-	-
Euphorbia	-	-	-	-
Hanjuang	-	-	-	-
Kamboja Jepang	-	-	-	-
Mawar	250	5	-	-
Melati	-	10	-	-
Pakis	-	-	-	-
Pedang-Pedangan	-	-	-	-
Pisang-Pisangan	50	-	-	-
Soka	100	-	-	-
Sri Rejeki	-	-	-	-

Sumber/Source: Badan Pusat Statistik, Statistik Pertanian Hortikultura SPH-TH/BPS-Statistics Indonesia, Agricultural Statistik for Horticulture SPH-TH

Tabel
Table **5.1.6**

**Produksi Tanaman Hias Menurut Jenis Tanaman di
Kecamatan Mentaya Hilir Selatan (tangkai), 2019–2022**
**Production of Ornamental Plants by Kind of Plant Mentaya
Hilir Selatan Subdistrict (stalks), 2019–2022**

Jenis Tanaman Kind of Plants	2019	2020	2021	2022 ^x
(1)	(2)	(3)	(4)	(5)
Anggrek	416	-	-	-
Anthurium Bunga	400	10	-	-
Anthurium Daun	-	-	-	-
Anyelir	-	-	-	-
Dracaena	-	-	-	-
Euphorbia	-	-	-	-
Hanjuang	-	-	-	-
Kamboja Jepang	-	-	-	-
Mawar	715	5	-	-
Melati	-	10	-	-
Pakis	-	-	-	-
Pedang-Pedangan	-	-	-	-
Pisang-Pisangan	60	-	-	-
Soka	300	-	-	-
Sri Rejeki	-	-	-	-

Sumber/Source: Badan Pusat Statistik, Statistik Pertanian Hortikultura SPH-TH/BPS-Statistics Indonesia, Agricultural Statistik for Horticulture SPH-TH

Tabel
Table 5.1.7

Produksi Buah-Buahan dan Sayuran Tahunan Menurut Jenis Tanaman di Kecamatan Mentaya Hilir Selatan (kuintal), 2019–2022
Production of Annual Fruits and Vegetables by Kind of Plant in Mentaya Hilir Selatan Subdistrict (quintal), 2019–2022

Jenis Tanaman <i>Kind of Plants</i>	2019	2020	2021	2022 ^x
(1)	(2)	(3)	(4)	(5)
Alpukat	1	-	-	-
Anggur	-	-	-	-
Apel	-	-	-	-
Belimbing	7	13	-	-
Duku/Langsat	11	35	11	-
Durian	250	-	40	150
Jambu Air	20	16	17	-
Jambu Biji	21	11	-	-
Jengkol	12	-	-	40
Jeruk Besar	5	-	-	-
Jeruk Siam	378	-	16	-
Mangga	30	60	31	-
Manggis	-	-	-	-
Markisa/Konyal	-	-	-	-
Nangka/Cempedak	-	-	-	-
Nenas	95
Pepaya	-
Petai	36
Pisang	321
Rambutan	-
Salak	-
Sawo	6
Sirsak	3
Sukun	9

Sumber/Source: Badan Pusat Statistik, Statistik Pertanian Hortikultura SPH-BST/BPS-Statistics Indonesia, *Agricultural Statistic for Horticulture SPH-BST*

5.2 PERKEBUNAN/ ESTATE CROPS

Tabel 5.2.1 Luas Areal Perkebunan Menurut Jenis Tanaman di Kecamatan Mentaya Hilir Selatan (ha), 2021–2022
Table *Harvested Areal of Estate Crops by Kind of Plant Mentaya Hilir Selatan Subdistrict (ha), 2021–2022*

Jenis Tanaman <i>Kind of Plants</i>	2021	2022
(1)	(2)	(3)
Kelapa sawit	78	98
Kelapa	2 374	2 374
Karet	1 371	1 371
Kopi	36	36
Kakao	-	-
Lada	-	-
Teh	-	-
Tembakau	-	-

Sumber/Source: Dinas Pertanian Kabupaten Kotawaringin Timur/ Agriculture Departement of Kotawaringin Timur Regency

Tabel
Table 5.2.2

**Produksi Perkebunan Menurut Jenis Tanaman di
Kecamatan Mentaya Hilir Selatan (ton), 2021–2022**
*Production of Estate Crops by Kind of Plant Mentaya Hilir
Selatan Subdistrict (ton), 2021–2022*

Jenis Tanaman Kind of Plants	2021	2022
(1)	(2)	(3)
Kelapa sawit	49,68	61
Kelapa	760,94	760,19
Karet	553,97	556,23
Kopi	6,3	6
Kakao	-	-
Lada	-	-
Teh	-	-
Tembakau	-	-

Sumber/Source: Dinas Pertanian Kabupaten Kotawaringin Timur/ Agriculture Departement of Kotawaringin Timur Regency

5.3 PETERNAKAN/ LIVESTOCK

Tabel 5.3.1 Populasi Ternak dan Produksi Daging Menurut Jenis Ternak Besar di Kecamatan Mentaya Hilir Selatan, 2021–2022
Livestock Population and Meat Production by Various Livestock in Mentaya Hilir Selatan Subdistrict, 2021–2022

Jenis Hewan <i>Kind of Animals</i>	Populasi <i>Population</i>	Produksi Daging <i>Meat (Kg)</i>
(1)	(2)	(3)
Sapi potong	379	-
Kerbau	-	-
Kambing	297	-
Domba	-	-
Babi	-	-

Sumber/Source: Dinas Pertanian Kabupaten Kotawaringin Timur/ *Agriculture Departement of Kotawaringin Timur Regency*

Tabel
Table 5.3.2

Populasi Ternak dan Produksi Daging Menurut Jenis Unggas di Kecamatan Mentaya Hilir Selatan, 2021–2022
Livestock Population and Meat Production by Various Livestock in Mentaya Hilir Selatan Subdistrict, 2021–2022

Jenis Hewan <i>Kind of Animals</i>	Populasi <i>Population</i>	Produksi Daging Meat (Kg)
(1)	(2)	(3)
Ayam petelur	-	-
Ayam buras	56 462	-
Ayam pedaging		-
Itik/Entok	6 035	-
Burung puyuh	-	-

Sumber/Source: Dinas Pertanian Kabupaten Kotawaringin Timur/ Agriculture Departement of Kotawaringin Timur Regency

6

BAB

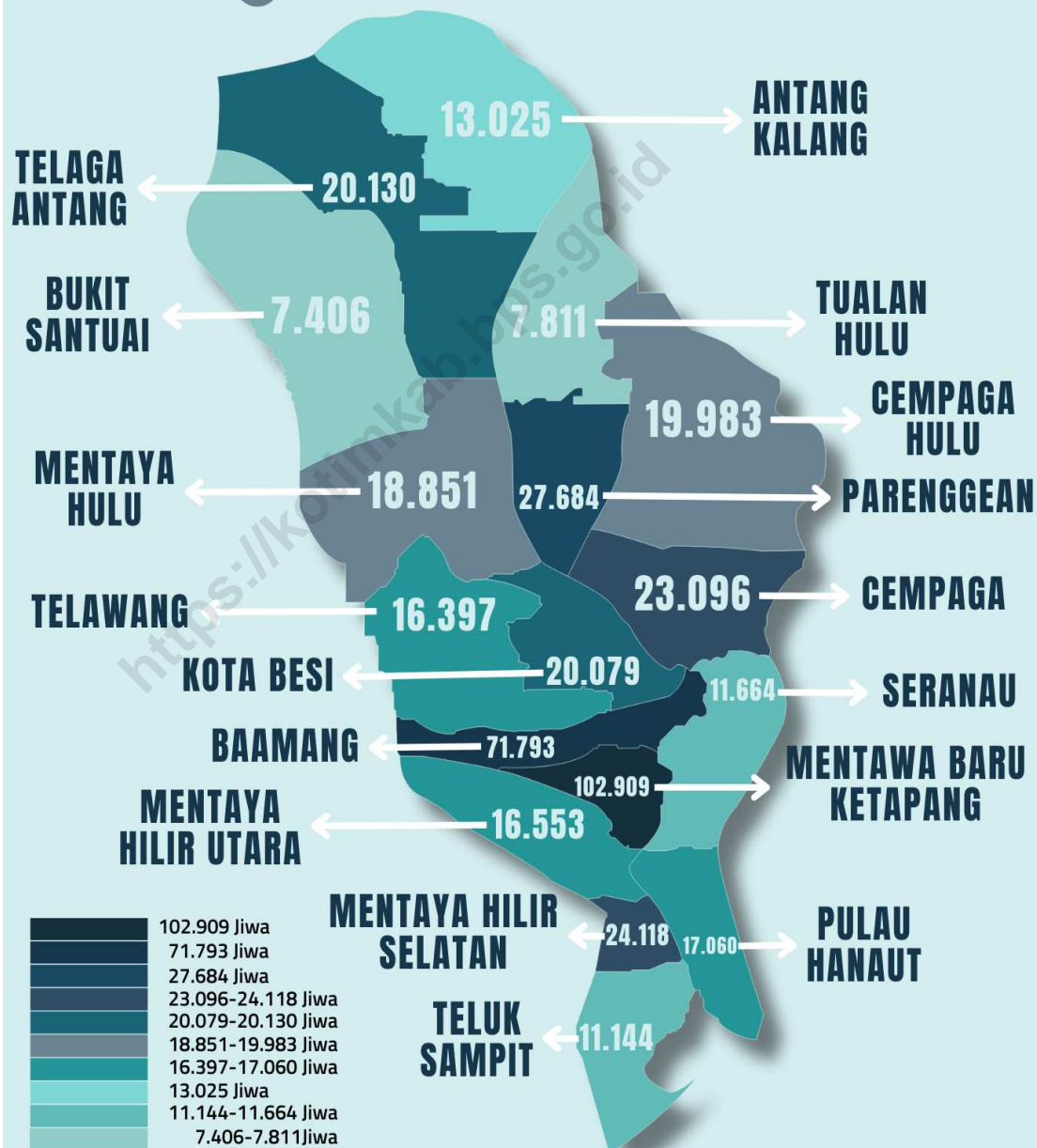
2023

PERBANDINGAN ANTAR KECAMATAN

SUBDISTRICT COMPARISON

JUMLAH PENDUDUK MENURUT KECAMATAN (JIWA)

POPULATION BY SUBDISTRICT



PENJELASAN TEKNIS

1. Kabupaten Kotawaringin Timur terdiri dari 17 kecamatan, yaitu
 - Mentaya Hilir Selatan
 - Teluk Sampit
 - Pulau Hanaut
 - Mentawa Baru Ketapang
 - Seranau
 - Mentaya Hilir Utara
 - Kota Besi
 - Telawang
 - Baamang
 - Cempaga
 - Cempaga Hulu
 - Parenggean
 - Tualan Hulu
 - Mentaya Hulu
 - Bukit Santuai
 - Antang Kalang
 - Telaga Antang
2. Keterbandingan kondisi sosial, ekonomi antar wilayah diperlukan untuk mengetahui potensi satu wilayah dengan lainnya, untuk pembangunan yang efektif, efisien, dan merata.

TECHNICAL NOTES

1. *Kotawaringin Timur Regency consist of 17 Subdistrict, namely:*
 - *Mentaya Hilir Selatan*
 - *Teluk Sampit*
 - *Pulau Hanaut*
 - *Mentawa Baru Ketapang*
 - *Seranau*
 - *Mentaya Hilir Utara*
 - *Cempaga*
 - *Telawang*
 - *Baamang*
 - *Cempaga*
 - *Cempaga Hulu*
 - *Parenggean*
 - *Tualan Hulu*
 - *Mentaya Hulu*
 - *Bukit Santuai*
 - *Antang Kalang*
 - *Telaga Antang*
2. *Comparability of socioeconomic conditions between regions is needed to know the superior potential of one region withanother, for effective, efficient and equitable development.*

ULASAN

Kabupaten Kotawaringin Timur merupakan salah satu kabupaten induk tertua di Provinsi Kalimantan Tengah. Jumlah kecamatan di Kabupaten Kotawaringin Timur adalah sebanyak 17. Kecamatan dengan jarak tempuh terjauh adalah Kecamatan Antang Kalang.

Pada tahun 2022, kecamatan dengan jumlah penduduk terbanyak adalah Kecamatan Mentawa Baru Ketapang yaitu sejumlah 101.901 jiwa atau setara dengan 23,37 persen dari total penduduk di Kabupaten Kotawaringin Timur. Kepadatan penduduk di Kecamatan Mentawa Baru Ketapang sejumlah 140.36 jiwa per kilometer persegi atau 21 kali lipat kepadatan di Kecamatan Bukit Santuai yang hanya sejumlah 6.56 jiwa per kilometer persegi.

Kabupaten Kotawaringin Timur memiliki berbagai ikon diantaranya Ikon Ikan Jelawat dan juga Ikon Terowongan Nur Mentaya yang menjadi kebanggaan penduduk di Kabupaten Kotawaringin Timur.

DESCRIPTION

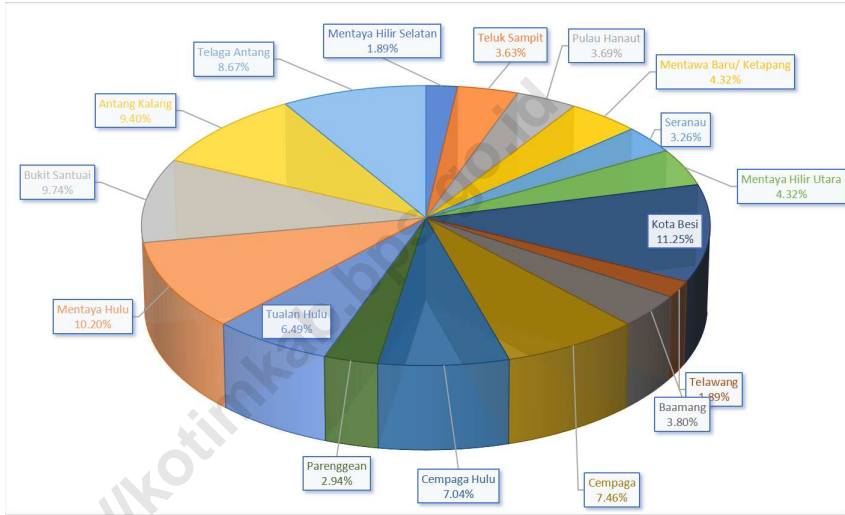
Kotawaringin Timur Regency is one of the oldest main districts in Kalimantan Tengah Province. The number of sub-districts in Kotawaringin Timur Regency is 17. The sub-district with the farthest distance traveled is Antang Kalang Sub-District.

In 2022, the sub-district with the largest population will be the Mentawa Baru Ketapang sub-district, with a total of 101,901 people or the equivalent of 23.37 percent of the total population in Kotawaringin Timur Regency. The population density in Mentawa Baru Ketapang District is 140.36 people per square kilometer or 21 times the density in Bukit Santuai District which is only 6.56 people per square kilometer.

Kotawaringin Timur Regency has various icons including the Jelawat Fish Icon and also the Nur Mentaya Tunnel Icon which are the pride of the people in Kotawaringin Regency.

Gambar 6.1
Figures

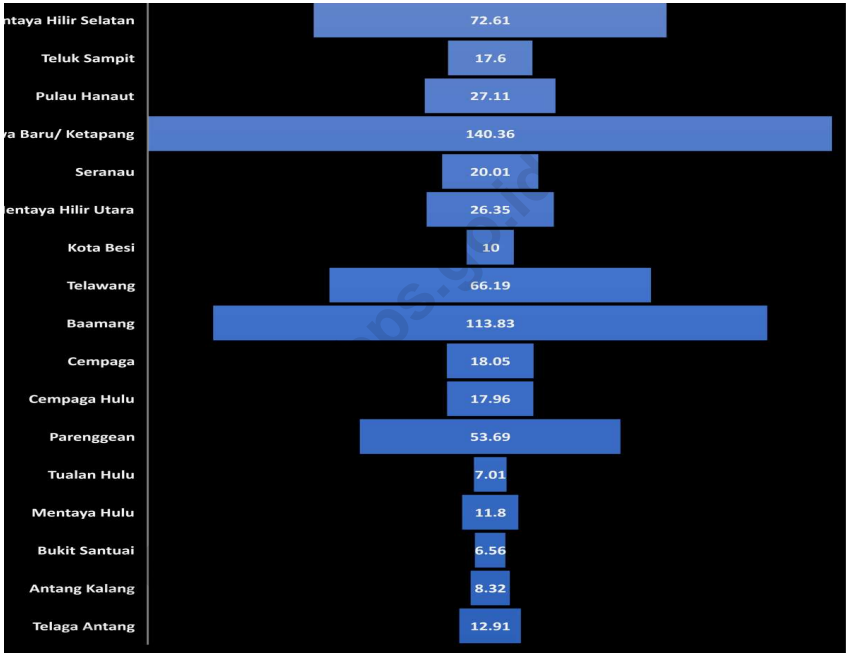
Persentase Luas Kecamatan Terhadap Luas Kabupaten Kotawaringin Timur, 2022
Subdistrict Area Percentage to Kotawaringin Timur Regency Area, 2022



Sumber/Source : BPS Kabupaten Kotawaringin Timur/ Statistics of Kotawaringin Timur Regency

Gambar 6.2
Figures

Kepadatan Penduduk Menurut Kecamatan di
Kabupaten Kotawaringin Timur, 2022
*Population Density by Subdistrict in Kotawaringin Timur
Regency, 2023*



Sumber/Source : BPS Kabupaten Kotawaringin Timur/ Statistics of Kotawaringin Timur Regency

Tabel 6.1
Table

Ibukota Kecamatan, Luas Daerah dan Persentase terhadap Luas Menurut Kecamatan di Kabupaten Kotawaringin Timur, 2022
Sub-district Capital, Area and Percentage of Area by District in Kotawaringin Timur Regency, 2022

Kecamatan Subdistrict	Ibukota Kecamatan Capital of Subdistrict	Luas (km2) Area (square.km)	Persentase Luas Percentage of Area
(1)	(2)	(3)	(3)
Mentaya Hilir Selatan	Samuda	318,00	1,89
Teluk Sampit	Ujung Pandaran	610,00	3,63
Pulau Hanaut	Bapinang	620,00	3,69
Mentawa Baru/ Ketapang	Sampit	726,00	4,32
Seranau	Mentaya Seberang	548,00	3,26
Mentaya Hilir Utara	Bagendang	725,00	4,32
Kota Besi	Kota Besi	1 889,00	11,25
Telawang	Sebabi	317,00	1,89
Baamang	Baamang	639,00	3,80
Cempaga	Cempaka Mulia	1 253,00	7,46
Cempaga Hulu	Pundu	1 183,00	7,04
Parenggean	Parenggean	493,15	2,94
Tualan Hulu	Luwuk Sampun	1 090,85	6,49
Mentaya Hulu	Kuala Kuayan	1 712,79	10,20
Bukit Santuai	Tumbang Penyahuan	1 636,00	9,74
Antang Kalang	Tumbang Kalang	1 579,00	9,40
Telaga Antang	Tumbang Mangkup	1 456,21	8,67
Kotawaringin Timur	Sampit	16 796,00	100,00

Catatan/Note: Berdasarkan Peraturan Menteri Dalam Negeri Nomor 137 Tahun 2017 tanggal 29 Desember 2017/ Based on Minister of Home Affairs Regulation Number 137/2017, December 29, 2017, Berdasarkan Undang-Undang Nomor 5 Tahun 2002 /The Law Number 5 at 2002 . 2)

Sumber/Source: BPS Kabupaten Kotawaringin Timur/ Statistics of Kotawaringin Timur Regency

Tabel 6.2
Table

Jumlah Penduduk dan Laju Pertumbuhan Penduduk Menurut Kecamatan di Kabupaten Kotawaringin Timur, 2022

Population and Population Growth Rate by Subdistrict in Kotawaringin Timur Regency, 2022

Kecamatan Subdistrict	Jumlah Penduduk Number of Population	Laju Pertumbuhan Penduduk Population Growth
(1)	(2)	(3)
Mentaya Hilir Selatan	23 091	0,76
Teluk Sampit	10 736	0,11
Pulau Hanaut	16 809	0,10
Mentawa Baru/ Ketapang	101 901	1,42
Seranau	10 965	0,17
Mentaya Hilir Utara	19 101	0,37
Kota Besi	18 897	0,99
Telawang	20 983	0,74
Baamang	72 737	1,99
Cempaga	22 615	0,43
Cempaga Hulu	21 243	0,23
Parenggean	26 477	0,44
Tualan Hulu	7 643	0,32
Mentaya Hulu	20 207	0,46
Bukit Santuai	10 733	0,38
Antang Kalang	13 145	0,20
Telaga Antang	18 796	0,20
Kotawaringin Timur	436 079	0,91

Sumber/Source: BPS Kabupaten Kotawaringin Timur/ Statistics of Kotawaringin Timur Regency

Tabel 6.3
Table

Jumlah Penduduk Berdasarkan Jenis Kelamin dan Rasio Jenis Kelamin Menurut Kecamatan di Kabupaten Kotawaringin Timur, 2022
Number of Subdistricts Population by Sex and Sex Ratio in Kotawaringin Timur Regency, 2022

Kecamatan Subdistrict	Jenis Kelamin/ Sex			Rasio Jenis Kelamin Sex Ratio
	Laki-laki/ Male	Perempuan/ Female	Jumlah/ Total	
(1)	(2)	(3)	(3)	(4)
Mentaya Hilir Selatan	11 788	11 303	23 091	104
Teluk Sampit	5 622	5 114	10 736	110
Pulau Hanaut	8 685	8 124	16 809	107
Mentawa Baru/ Ketapang	52 078	49 823	101 901	105
Seranau	5 722	5 243	10 965	109
Mentaya Hilir Utara	10 033	9 068	19 101	111
Kota Besi	9 940	8 957	18 897	111
Telawang	11 341	9 642	20 983	118
Baamang	37 021	35 716	72 737	104
Cempaga	11 830	10 785	22 615	110
Cempaga Hulu	11 281	9 962	21 243	113
Parenggean	13 612	12 865	26 477	106
Tualan Hulu	4 032	3 611	7 643	112
Mentaya Hulu	10 584	9 623	20 207	110
Bukit Santuai	5 729	5 004	10 733	114
Antang Kalang	7 045	6 100	13 145	115
Telaga Antang	9 721	9 075	18 796	107
Kotawaringin Timur	226 064	210 015	436 079	108

Catatan/Note: Berdasarkan Peraturan Menteri Dalam Negeri Nomor 137 Tahun 2017 tanggal 29 Desember 2017/ Based on Minister of Home Affairs Regulation Number 137/2017, December 29, 2017, Berdasarkan Undang-Undang Nomor 5 Tahun 2002 /The Law Number 5 at 2002 . 2)

Sumber/Source: BPS Kabupaten Kotawaringin Timur/ Statistics of Kotawaringin Timur Regency

Tabel 6.4
Table

Distribusi dan Kepadatan Penduduk Menurut Kecamatan di Kabupaten Kotawaringin Timur, 2022
Population Distribution and Density by Subdistrict in Kotawaringin Timur Regency, 2022

Kecamatan Subdistrict	Persentase Penduduk Percentage of Population (%)	Kepadatan Penduduk per km2 Population Density per sq.km
(1)	(2)	(3)
Mentaya Hilir Selatan	5,30	72,61
Teluk Sampit	2,46	17,60
Pulau Hanaut	3,85	27,11
Mentawa Baru/ Ketapang	23,37	140,36
Seranau	2,51	20,01
Mentaya Hilir Utara	4,38	26,35
Kota Besi	4,33	10,00
Telawang	4,81	66,19
Baamang	16,68	113,83
Cempaga	5,19	18,05
Cempaga Hulu	4,87	17,96
Parenggean	6,07	53,69
Tualan Hulu	1,75	7,01
Mentaya Hulu	4,63	11,80
Bukit Santuai	2,46	6,56
Antang Kalang	3,01	8,32
Telaga Antang	4,31	12,91
Kotawaringin Timur	100	25,96

Sumber/Source: BPS Kabupaten Kotawaringin Timur/ Statistics of Kotawaringin Timur Regency

DATA

MENCERDASKAN BANGSA

Enlighten The Nation



**BADAN PUSAT STATISTIK
KABUPATEN KOTAWARINGIN TIMUR**

BPS - STATISTICS OF KOTAWARINGIN TIMUR REGENCY

Jl. Jend Ahmad Yani No. 5 Sampit 74322

Telp. (0531) 30249; Fax: (0531) 21221

Website : <http://kotimkab.bps.go.id>; Email : bps6202@bps.go.id



9 772621 855000